



उद्धरण खतौनी



उद्धरण क्रमांक : 1435582026025024

ग्राम क्रमांक : 1435588 ग्राम का नाम (पराना) : कल्लोी तहसील : सरोजनी जनपद : लखनऊ फसली वर्ष : 1429-1434 (01 जुलाई, 2021 से 30 जून, 2027) भाग : 1 (1) खाला संख्या : 01575

पश्चिम(विचनीर) नगर लखनऊ

श्रेणी : 6-1 / अकृषिक भूमि - जलमन भूमि ।

खातेदार का विवरण		खातेदारी प्रारम्भ होने का विवरण		भूमि का विवरण		खातेदार का अंश		
खसरा/ गाटा संख्या	(2) नाम/पिता-पति-संरक्षक-प्रबंधक का नाम / जाति कोड / आधार नं0 (अन्तिम चार अंक) अथवा पैन नं0 (6-9 स्थान के अंक) / पता / जन्मतिथि (अवयस्क हेतु)	(3) न्यायालय का नाम / कम्प्यूटरीकृत वाद संख्या अथवा आदेश संख्या / आदेश का दिनांक / जोत का आधार	(4) वर्ष	(5) गाटा (यूनीक कोड)	(6) गाटे का कुल क्षेत्रफल (हे.)	(7) हिस्से में	(8) क्षेत्रफल में (हे.)	(9) खातेदार द्वारा देय भू-राजस्व
3271	1) नाली / --- / ---			3271(1435583271000061)	0.0190	1) 1/1	0.0190	0.00
कुल गाटे- 1 कुल क्षेत्रफल- 0.0190 (हेक्टेयर) कुल भू-राजस्व - 0.00 रुपये कुल अंश का क्षेत्रफल - (0.0190)(हेक्टेयर)								
नामान्तरण / परिवर्तन का विवरण		खारिज किया गया		दर्ज किया गया				
(10) न्यायालय का नाम / कम्प्यूटरीकृत वाद संख्या अथवा आदेश संख्या / आदेश का दिनांक / नामान्तरण का आधार / डिजिटल हस्ताक्षर नाम / डिजिटल हस्ताक्षर दिनांक	(11) नाम / पिता-पति- संरक्षक-प्रबंधक का नाम / जाति कोड / आधार नं0 (अन्तिम चार अंक) अथवा पैन नं0 (6-9 स्थान के अंक) / पता / जन्मतिथि (अवयस्क हेतु)	(12) गाटे का खसरा नम्बर / यूनीक कोड	(13) क्षेत्रफल (हे.)	(14) नाम / पिता-पति-संरक्षक- प्रबंधक का नाम / जाति कोड / आधार नं0 (अन्तिम चार अंक) अथवा पैन नं0 (6-9 स्थान के अंक) / पता / जन्मतिथि (अवयस्क हेतु)	(15) गाटे का खसरा नम्बर / यूनीक कोड	(16) क्षेत्रफल (हे.)		
		3271(1435583271000061)			3271(1435583271000061)			

(17) भूमि के सम्बन्ध में विचाराधीन राजस्व वाद/वादों की कम्प्यूटीकृत संख्या :

(18) बंधक/बंधक-मुक्त होने की स्थिति

(18.1) बंधक होने की स्थिति (संस्था अथवा बैंक का नाम/कोड/बंधक का दिनांक/धनराशि/आवेदन संख्या/खातेदार(पिता-पति-संरक्षक)) :

(18.2) बंधक-मुक्त होने की स्थिति (संस्था अथवा बैंक का नाम/कोड/बंधक-मुक्त का दिनांक/धनराशि/आवेदन संख्या/खातेदार(पिता-पति-संरक्षक)) :

(19) अभ्युक्ति :

पूर्व आदेशों का विवरण

1) आदेश बहवाला खाला सं. 1521 पर दर्ज है ह.र.का. 31.12.10

2) प्रार्थना पत्र दिनांक 23/05/2022 पर पारित आदेश तहसीलदार सरोजनीपार लखनऊ दिनांक 21/06/2022 के अनुपालन में ग्राम कल्ती पश्चिम की वर्तमान खतौली 1429/1434क. के खाला सं. 01569 पर अंकित आदेश जिलाधिकारी लखनऊ के पत्र सं. 546/डी. एन.आर.सी./10 दिनांक 23/12/2010 वर्तमान खतौली के खाला सं. 00002, 01571, 01575, 01577, 01578, 01579, 01585, 01586, 01589 पर दर्ज किया गया, जो कि निम्नवत है-उत्तर प्रदेश शासन राजस्व अनुभाग -1 शासनआदेश संख्या 962/एक -1/2010 लखनऊ दिनांक 24 मई 2010 के क्रम में जिलाधिकारी लखनऊ के पत्र संख्या 546/डीएनआरसी/10 दिनांक 23.12.10 के अनुसार ग्राम कल्ती पश्चिम परगना बिजनौर तहसील व जिला लखनऊ की गाटा संख्या 173ख/0.603, 174ग/0.152, 175स/0.135, 179/0.104, 182ख/0.006, 183घ/0.904, 190घि./0.539, 193/0.142, 201ख/0.165, 453/0.051, 456क/0.080, 456ख/0.471, 458/0.034, 521/0.019, 522/0.066, 532/0.032, 554ख/0.051, 565/0.031, 449/0.060, 566/0.027, 569/0.045, 576/0.045, 581/0.006, 583/0.031, 601/0.170, 606/0.051, 616क/0.019, 616ख/0.051, 616ग/0.185, 618/0.072, 627घि./0.275, 630/0.052, 632/0.016, 635/0.044, 637/0.047, 639/0.268, 690/0.037, 691/0.045, 707/0.013, 709/0.043, 712/0.012, 725/0.023, 733/0.062, 746/0.055, 749/0.063, 750/0.085, 752स/0.314, 782/0.065, 799/0.021, 803/0.067, 804/0.277, 847/0.037, 848/0.025, 852/0.016, 1974/0.084, 1988/0.196, 1994/0.027, 2000/0.028, 2007/0.042, 2008/0.032, 2010/0.060, 2012/0.089, 2014/0.008, 2016/0.125, 2017/0.034, 2018/0.052, 2029/0.063, 2035/0.044, 2036/0.045, 2043/0.047, 2050/0.087, 2054/0.025, 2056/0.057, 2057/0.025, 2060/0.006, 2064/0.081, 2070/0.055, 2074/0.120, 2076/0.077, 2077/0.163, 2081/0.090, 2083/0.025, 2088/0.069, 2096/0.049, 2099/0.064, 2102/0.023, 2103/0.032, 2107/0.216, 2113/0.027, 2117/0.049, 2120/0.062, 2128/0.069, 2140/0.019, 2144/0.053, 2146/0011, 2153/0.013, 2155/0.013, 2157/0.140, 2162/0.046, 2168/0.033, 2176/0.036, 2180/0.044, 2181/0.048, 2185/0.067, 2187/0.023, 2191/0.393, 2193/0.075, 2204/0.110, 2213/0.021, 2215/0.087, 2219/0.031, 2221/0.036, 2224/0.185, 2227/0.071, 2232/0.074, 2237/0.038, 2239/0.060, 2243/0.122, 2248/0.052, 2251/0.081, 2260/0.021, 2265/0.010, 2269/0.028, 2270/0.132, 2272/0.019, 2282/0.006, 2290/0.046, 2291/0.015, 2293/0.040, 2302स/0.016, 2313/0.090, 2316/0.062, 2318/0.749, 2338सं./0.161, 2338सं./0.427, 2349/0.022, 2352सं./0.025, 2365/0.025, 2366/0.246, 2367/0.104, 2369/0.051, 2388सं./0.474, 2388सं./0.340, 2408/0.104, 2418/0.013, 2428सं./0.104, 2435/0.221, 2438सं./0.978, 2439सं./0.221, 2442सं./0.051, 2460/0.047, 2471/0.002, 2487/0.158, 2488/0.013, 2489/0.107, 2525सं./1.281, 2528/0.006, 2531सं./0.132, 2536/0.107, 2539/0.019, 2540/0.173, 2551सं./0.047, 2574/0.019, 2576सं./0.106, 2599/0.052, 2611/0.054, 2612/0.094, 2619/0.029, 2624/0.038, 2627सं./0.474, 2630/0.114, 2635सं./0.405, 2644/0.046, 2650/0.240, 2658/0.079, 2668सं./0.215, 2673/0.059, 2682/0.216, 2683/0.170, 2686/0.101, 2702सं./0.006, 2709/0.063, 2717सं./0.047, 2718/0.408, 2720/0.038, 2726/0.085, 2736/0.166, 2743/0.063, 2753/0.053, 2761/0.039, 2766/0.031, 2772/0.032, 2774/0.192, 2776/0.089, 2786/0.107, 2787सं./0.841, 2788/0.135, 2790/0.028, 2791/0.194, 2793/0.017, 2803/0.018, 2804/0.071, 2811/0.341, 2818सं./202, 2819सं./0.114, 2847सं./0.013, 2847सं./0.063, 2852/0.051, 2855/0.006, 2857/0.019, 2912सं./0.066, 2935/0.019, 2939/0.018, 2947/0.022, 2951/0.006, 2974सं./0.345, 2974सं./1.270, 2988/0.022, 2998/0.022, 3007सं./0.812, 3024/0.016, 3040सं./0.608, 3040सं./0.266, 3040सं./0.376, 3040सं./0.506, 3046/0.116, 3060/0.202, 3064/0.038, 3072/0.164, 3080सं./0.724, 3081/0.034, 3110सं./0.537, 3115/0.089, 3132सं./0.054, 3132सं./0.709, 3136/0.006, 3146/0.016, 3150/0.054, 3151/0.009, 3155/0.034, 3156सं./0.404, 3158/0.104, 3165सं./0.196, 3181सं./0.114, 3203सं./0.347, 3205/0.098, 3207/0.266, 3209/0.042, 3214/0.051, 3219/0.028, 3223/0.025, 3225/0.019, 3226/0.034, 3227/0.025, 3229/0.044, 3235/0.041, 3241घि./0.216, 3242/0.041,

3250/0.132, 3261/0.047, 3264/0.036, 3271/0.019, 3272/0.042, 3277/0.015, 3278/0.033, 3280/0.287, 3282/0.044, 3284/0.044, 3286/0.047, 3288/0.199, 3290/0.063, 3293/0.067, 3296/0.039, 3299/0.124, 3301/0.030, 3302/0.114, 3308/0.018, 3309/0.025, 3311/0.593, 3313/0.093, 3314/0.060, 3315/0.066, 3321/0.106, 3326/0.025, 3331/0.048, 3332/0.034, 3340/0.487, 3341/0.063, 3350/0.019, 3355/0.031, 3361/0.027, 3370/0.149, 3372/0.120, 3377/0.037, 3381/0.050, 3383/0.029, 3410/0.077, 3411/0.049, 3417सं./0.053, 3431/0.231, 3444/0.028, 3448/0.059, 3450/0.118, 3455/0.053, 3460/0.073, 3467/0.069, 3468/0.029, 3470/0.014, 3476/0.011, 3478/0.013, 3479/0.013, 3484/0.113, 3492/0.008, 3500/3454/0.033, 3510/2196/0.025, 3511/2190/0.019, 3512/2205/0.024, 3523/2162/0.062, 3514/2125/0.025, 3515/797/0.026, 3516/3336/0.034 है. कुल 322 किलो कुल रकबा 37.650 है. आवास एवम शहरी नियोजन विभाग उ.प्र. शासन के निर्देश पर रखते हुये लखनऊ विकास प्राधिकरण को हाइटेक टाऊन्शिप योजना के लिये पुनर्गृहीत की गयी ह.र.का. 31.12.10

Data Digitally Signed by:SHIV PRAKASH SHRIVASTAVA(REVENUE KANOONGO)

दिनांक/समय/स्थान: 06-02-2026 03:41:03 लखनऊ नगर

यह अक्षर खलीली इलेक्ट्रॉनिक दिस्तावरी सिस्टम द्वारा तैयार की गयी है तथा डाटा डिजिटल हस्ताक्षर द्वारा हस्ताक्षरित है।

मुद्रित कर्ता : AJAY SHUKLA लखनऊ : सत्यवती नगर

मुद्रित दिनांक एवं समय: 06-02-2026 03:41:03

Not Applicable For Online Prints अतिरिक्त अक्षर खलीली का वेबसाइट <https://upbhulekh.gov.in>

QR Code Scan करके विद्या जा सकता है।





उद्धरण खतौनी



उद्धरण क्रमांक : 1435582026025025

ग्राम क्रमांक : 143558 ग्राम का नाम (परगना) : कल्लती तहसील : सरोजनी जनपद : फसली वर्ष : 1429-1434 (01 जुलाई, 2021 से 30 जून, 2027) भाग : 1 (1) खाला संख्या : 01579

पशुिम(बिजनौर)

नगर

लखनऊ

2027)

श्रेणी : 6-2 / अकृषिक भूमि - स्थल, सड़कें, रेलवे, भवन और ऐसी दूसरी भूमियां जो अकृषित उपयोगों के काम में लायी जाती हो

खातेदार का विवरण		खातेदारी प्रारम्भ होने का विवरण			भूमि का विवरण		खातेदार का अंश		
खसरा/ गाटा संख्या	(2) नाम/पिता-पति-संरक्षक-प्रबंधक का नाम / जाति कोड / आधार नं0 (अन्तिम चार अंक) अथवा पैन नं0 (6-9 स्थान के अंक) / पता / जन्मतिथि (अवयस्क हेतु)	(3) न्यायालय का नाम / कम्प्यूटरीकृत वाद संख्या अथवा आदेश संख्या / आदेश का दिनांक / जोत का आधार	(4) वर्ष	(5) गाटा (यूनीक कोड)	(6) गाटे का कुल क्षेत्रफल (हे.)	(7) हिस्से में	(8) क्षेत्रफल में (हे.)	(9) खातेदार द्वारा देय भू-राजस्व	
3272	1) चक्र मार्ग / --- / 0			3272(1435583272000062)	0.0420	1) 1/1	1) 0.0420	0.00	
कुल गाटे- 1 कुल क्षेत्रफल- 0.0420 (हेक्टेयर) कुल भू-राजस्व - 0.00 रुपये कुल अंश का क्षेत्रफल - (0.0420)(हेक्टेयर)									
नामान्तरण / परिवर्तन का विवरण		खारिज किया गया			दर्ज किया गया				
(10) न्यायालय का नाम / कम्प्यूटरीकृत वाद संख्या अथवा आदेश संख्या / आदेश का दिनांक / नामान्तरण का आधार / डिजिटल हस्ताक्षर नाम / डिजिटल हस्ताक्षर दिनांक	(11) नाम / पिता-पति- संरक्षक-प्रबंधक का नाम / जाति कोड / आधार नं0 (अन्तिम चार अंक) अथवा पैन नं0 (6-9 स्थान के अंक) / पता / जन्मतिथि (अवयस्क हेतु)	(12) गाटे का खसरा नम्बर / यूनीक कोड	(13) क्षेत्रफल (हे.)	(14) नाम / पिता-पति-संरक्षक- प्रबंधक का नाम / जाति कोड / आधार नं0 (अन्तिम चार अंक) अथवा पैन नं0 (6-9 स्थान के अंक) / पता / जन्मतिथि (अवयस्क हेतु)	(15) गाटे का खसरा नम्बर / यूनीक कोड	(16) क्षेत्रफल (हे.)			
		3272(1435583272000062)			3272(1435583272000062)				

(17)भूमि के सम्बन्ध में विचाराधीन राजस्व वाद/वादों की कम्प्यूटीकृत संख्या :

(18)बंधक/बंधक-मुक्त होने की स्थिति

(18.1)बंधक होने की स्थिति (संस्था अथवा बैंक का नाम/कोड/बंधक का दिनांक/क्षमराशि/आवेदन संख्या/खातेदार(पिता-पति-संरक्षक)) :

(18.2)बंधक-मुक्त होने की स्थिति (संस्था अथवा बैंक का नाम/कोड/बंधक-मुक्त का दिनांक/क्षमराशि/आवेदन संख्या/खातेदार(पिता-पति-संरक्षक)) :

(19)अभ्युक्ति :

पूर्व आदेशों का विवरण

1) आदेश बहबाला खाला सं. 1521 पर दर्ज है। ह.र.का. 31.12.10

2) आदेश ना.त. बिजनौर द्वारा प.क. 23/30.1.12 खाला सं. 1531 पर दर्ज गाटा सं. 1069/0-13-10, 1076/0-2-0 चक्रमर्ग के खाते में दर्ज हो। ह.र.का. 31.1.12

3) ग्रार्थना पत्र दिनांक 23/05/2022 पर पारित आदेश तहसीलदार सरोजनीनगर लखनऊ दिनांक 21/06/2022 के अनुपालन में ग्राम कल्ती पश्चिम की वर्तमान खतौली 1429/1434फ. के खाला सं. 01569 पर अंकित आदेश जिलाधिकारी लखनऊ के पत्र सं. 546/डी. एल.आर.सी./10 दिनांक 23/12/2010 वर्तमान खतौली के खाला सं. 00002, 01571, 01575, 01577, 01578, 01579, 01585, 01586, 01589 पर दर्ज किया गया, जो कि निम्नवत है-उत्तर प्रदेश शासन राजस्व अनुभाग -1 शासनआदेश संख्या 962/एक -1/2010लखनऊ दिनांक 24 मई 2010 के क्रम में जिलाधिकारी लखनऊ के पत्र संख्या 546/डीएलआरसी/10 दिनांक 23.12.10 के अनुसार ग्राम कल्ती पश्चिम पराना बिजनौर तहसील व जिला लखनऊ की गाटा संख्या 173ख/0.603, 174ग/0.152, 175स/0.135, 179/0.104, 182ख/0.006, 183ग/0.904, 190सि./0.539, 193/0.142,

201ख/0.165, 453/0.051, 456क/0.080, 456ख/0.471, 458/0.034, 521/0.019, 522/0.066, 532/0.032, 554ख/0.051, 565/0.031, 449/0.060, 566/0.027, 569/0.045,

576/0.045, 581/0.006, 583/0.031, 601/0.170, 606/0.051, 616क/0.019, 616ख/0.051, 616ग/0.185, 618/0.072, 627सि./0.275, 630/0.052, 632/0.016, 635/0.044,

637/0.047, 639/0.268, 690/0.037, 691/0.045, 707/0.013, 709/0.043, 712/0.012, 725/0.023, 733/0.062, 746/0.055, 749/0.063, 750/0.085, 752स/0.314,

782/0.065, 799/0.021, 803/0.067, 804/0.277, 847/0.037, 848/0.025, 852/0.016, 1974/0.084, 1988/0.196, 1994/0.027, 2000/0.028, 2007/0.042, 2008/0.032,

2010/0.060, 2012/0.089, 2014/0.008, 2016/0.125, 2017/0.034, 2018/0.052, 2029/0.063, 2035/0.044, 2036/0.045, 2043/0.047, 2050/0.087, 2054/0.025,

2056/0.057, 2057/0.025, 2060/0.006, 2064/0.081, 2070/0.055, 2074/0.120, 2076/0.077, 2077/0.163, 2081/0.090, 2083/0.025, 2088/0.069, 2096/0.049,

2099/0.064, 2102/0.023, 2103/0.032, 2107/0.216, 2113/0.027, 2117/0.049, 2120/0.062, 2128/0.069, 2140/0.019, 2144/0.053, 2146/0011, 2153/0.013,

2155/0.013, 2157/0.140, 2162/0.046, 2168/0.033, 2176/0.036, 2180/0.044, 2181/0.048, 2185/0.067, 2187/0.023, 2191/0.393, 2193/0.075, 2204/0.110,

2213/0.021, 2215/0.087, 2219/0.031, 2221/0.036, 2224/0.185, 2227/0.071, 2232/0.074, 2237/0.038, 2239/0.060, 2243/0.122, 2248/0.052, 2251/0.081,

2260/0.021, 2265/0.010, 2269/0.028, 2270/0.132, 2272/0.019, 2282/0.006, 2290/0.046, 2291/0.015, 2293/0.040, 2302स/0.016, 2313/0.090, 2316/0.062,

2318/0.749, 2338स/0.161, 2338स/0.427, 2349/0.022, 2352स/0.025, 2365/0.025, 2366/0.246, 2367/0.104, 2369/0.051, 2388स/0.474, 2388स/0.340,

2408/0.104, 2418/0.013, 2428स/0.104, 2435/0.221, 2438स/0.978, 2439स/0.221, 2442स/0.051, 2460/0.047, 2471/0.002, 2487/0.158, 2488/0.013,

2489/0.107, 2525स/1.281, 2528/0.006, 2531स/0.132, 2536/0.107, 2539/0.019, 2540/0.173, 2551स/0.047, 2574/0.019, 2576स/0.106, 2599/0.052, 2611/0.054,

2612/0.094, 2619/0.029, 2624/0.038, 2627स/0.474, 2630/0.114, 2635स/0.405, 2644/0.046, 2650/0.240, 2658/0.079, 2668स/0.215, 2673/0.059, 2682/0.216,

2683/0.170, 2686/0.101, 2702स/0.006, 2709/0.063, 2717स/0.047, 2718/0.408, 2720/0.038, 2726/0.085, 2736/0.166, 2743/0.063, 2753/0.053, 2761/0.039,

2766/0.031, 2772/0.032, 2774/0.192, 2776/0.089, 2786/0.107, 2787स/0.841, 2788/0.135, 2790/0.028, 2791/0.194, 2793/0.017, 2803/0.018, 2804/0.071,

2811/0.341, 2818स/202, 2819स/0.114, 2847स/0.013, 2847स/0.063, 2852/0.051, 2855/0.006, 2857/0.019, 2912स/0.066, 2935/0.019, 2939/0.018,

2947/0.022, 2951/0.006, 2974स/0.345, 2974स/1.270, 2988/0.022, 2998/0.022, 3007स/0.812, 3024/0.016, 3040स/0.608, 3040स/0.266, 3040स/0.376,

3040स/0.506, 3046/0.116, 3060/0.202, 3064/0.038, 3072/0.164, 3080स/0.724, 3081/0.034, 3110स/0.537, 3115/0.089, 3132स/0.054, 3132स/0.709,

3136/0.006, 3146/0.016, 3150/0.054, 3151/0.009, 3155/0.034, 3156स/0.404, 3158/0.104, 3165स/0.196, 3181स/0.114, 3203स/0.347, 3205/0.098,

3207/0.266, 3209/0.042, 3214/0.051, 3219/0.028, 3223/0.025, 3225/0.019, 3226/0.034, 3227/0.025, 3229/0.044, 3235/0.041, 3241/0.216, 3242/0.041, 3250/0.132, 3261/0.047, 3264/0.036, 3271/0.019, 3272/0.042, 3277/0.015, 3278/0.033, 3280/0.287, 3282/0.044, 3284/0.044, 3286/0.047, 3288/0.199, 3290/0.063, 3293/0.067, 3296/0.039, 3299/0.124, 3301/0.030, 3302/0.114, 3308/0.018, 3309/0.025, 3311/0.593, 3313/0.093, 3314/0.060, 3315/0.066, 3321/0.106, 3326/0.025, 3331/0.048, 3332/0.034, 3340/0.487, 3341/0.063, 3350/0.019, 3355/0.031, 3361/0.027, 3370/0.149, 3372/0.120, 3377/0.037, 3381/0.050, 3383/0.029, 3410/0.077, 3411/0.049, 3417/0.053, 3431/0.231, 3444/0.028, 3448/0.059, 3450/0.118, 3455/0.053, 3460/0.073, 3467/0.069, 3468/0.029, 3470/0.014, 3476/0.011, 3478/0.013, 3479/0.013, 3484/0.113, 3492/0.008, 3500/3454/0.033, 3510/2196/0.025, 3511/2190/0.019, 3512/2205/0.024, 3523/2162/0.062, 3514/2125/0.025, 3515/797/0.026, 3516/3336/0.034 हे. कुल 322 किता कुल रकबा 37.650 हे. आवास एवम शाही नियोजन विभाग उ.प्र. शासन के निर्वातन पर रखते हुये लखनऊ विकास प्राधिकरण को हाईडिक टाऊनशिप योजना के लिये पुनर्प्राहीत की गयी है.र.का. 31.12.10

Data Digitally Signed by:SHIV PRAKASH SHRIVASTAVA(REVENUE KANOONGO)

दिनांक/समय/स्थान: 06-02-2026 03:41:21 तहसील : सरोजनी नगर


यह उद्घरण खतीनी इलेक्ट्रॉनिक दिवातनी सिस्टम द्वारा पैरर की गयी है तथा त्राल दिवातल सस्तालर द्वारा सस्तालतल है।

सुक्ति कर्तः : AJAY SHUKLA तहसील : सरोजनी नगर

सुक्ति दिनांक एवं समय: 06-02-2026 03:41:21

Not Applicable For Online Prints अर्थात उद्घरण खतीनी का इलेक्ट्रॉनिक [https://](https://upbhulekh.gov.in)

upbhulekh.gov.in Website पर आकर अथवा QR Code Scan करके किया जा सकता है।





उद्धरण खतौनी



उद्धरण क्रमांक : 1435582026025026

ग्राम क्रमांक : 1435588 ग्राम का नाम (परगना) : कल्लती तहसील : सरोजनी जनपद : फसली वर्ष : 1429-1434 (01 जुलाई, 2021 से 30 जून, भाग : (1) खाता संख्या :
1435588 पश्चिम(विजनौर) नगर लखनऊ 2027) 1 01447

श्रेणी : 1-क / भूमि जो संक्रमणीय भूमिधरों के अधिकार में हो

खातेदार का विवरण		खातेदारी प्रारम्भ होने का विवरण		भूमि का विवरण		खातेदार का अंश		
खसरा/ गाटा संख्या	(2) नाम/पिता-पति-संरक्षक-प्रबंधक का नाम / जाति कोड / आधार नं0 (अन्तिम चार अंक) अथवा वैन नं0 (6-9 स्थान के अंक) / पता / जन्मतिथि (अवयस्क हेतु)	(3) न्यायालय का नाम / कम्प्यूटरीकृत वाद संख्या अथवा आदेश संख्या / आदेश का दिनांक / जोत का आधार	(4) वर्ष	(5) गाटा (यूनीक कोड)	(6) गाटे का कुल क्षेत्रफल (हे.)	(7) हिस्से में	(8) क्षेत्रफल में (हे.)	(9) खातेदार द्वारा देय भू-राजस्व
3273	1) साहिव अली / अजर अली / नि. पूब कल्लती 2) मोहम्मद सिददीक / अजर अली / नि. पूब कल्लती 3) अबीज अहमद / अजर अली / नि. पूब कल्लती 4) अजमेर अली / शीकात अली / नि. पूब कल्लती 5) मो. नसीम / सादिक अली / नि. ग्राम कल्लती पश्चिम पर. विजनौर, लखनऊ 6) गर्व किल्टडेक प्रा. लि. / द्वारा अधि. रस्ता. अशोक कुमार उपाध्याय / कार्या. 10 एत एस सी कालका जी नई दिल्ली 7) सुरेमान / अजमत अली / नि. ग्राम पूब कल्लती पर. विजनौर, लखनऊ 8) मोहम्मद इस्लाम / अजमत अली / नि. ग्राम पूब कल्लती पर. विजनौर, लखनऊ 9) उस्मान अली / अजमत अली / नि. ग्राम पूब कल्लती पर. विजनौर, लखनऊ 10) श्रीमती फहीम / स्व. अजमत अली / नि. ग्राम पूब कल्लती		1409फ	3273(1435583273000012)	2.1320			64.85

पर. विजनौर, लाइनक		कुल गाटे - 1 कुल क्षेत्रफल - 2.1320 (हेक्टेयर) कुल भू-राजस्व - 64.85 रुपये कुल अंश का क्षेत्रफल - (0.0000)(हेक्टेयर)		खारिज किया गया		दर्ज किया गया	
नामान्तरण / परिवर्तन का विवरण	(10)	(11) नाम / पिता-पति-नाम / पित्त-पति-संरक्षक-प्रबंधक का नाम / जाति कोड / आधार नं0 (अन्तिम चार अंक) अथवा पैन नं0 (6-9 स्थान के अंक) / पता / जन्मतिथि (अवयस्क हेतु)	(12) गाटे का खसरा नम्बर / यूनीक कोड	(13) क्षेत्रफल (हे.)	(14) नाम / पिता-पति-संरक्षक-प्रबंधक का नाम / जाति कोड / आधार नं0 (अन्तिम चार अंक) अथवा पैन नं0 (6-9 स्थान के अंक) / पता / जन्मतिथि (अवयस्क हेतु)	(15) गाटे का खसरा नम्बर / यूनीक कोड	(16) क्षेत्रफल (हे.)
1) राजस्व न्यायालय (नायब तहसीलदार) / T202410460506162 / 02-08-2024 / बारात / ANIL KUMAR OJHA / 26-10-2024	1.1) साहिद अली / अजहर अली / नि. पूरब कल्ली (शेष क्षेत्रफल : 0.0000)	3273(1435583273000012)	1.1)	0.0000	1.1) श्रीमती खलीकुन्निशा / स्व० साहीद अली / नि-ग्राम-कल्ली पूरब, परगना बिजनौर तहसील सरोजनी नगर, जिला लाइनक	3273(1435583273000012)	1.1)
2) राजस्व न्यायालय (नायब तहसीलदार) / T202510460517431 / 29-11-2025 / विक्रम / Ashok Kumar / 30-12-2025	2.1) मोहम्मद सिद्दीक / अजहर अली / नि. पूरब कल्ली (शेष क्षेत्रफल : 0.0000)	0.0000	2.2)	0.0000	1.2) मुहंन अहमद / स्व० साहीद अली / नि-ग्राम-कल्ली पूरब, परगना बिजनौर तहसील सरोजनी नगर, जिला लाइनक	0.0000	1.3)
	2.2) मोहम्मद इस्लाम / अजमत अली / नि. ग्राम पूरब कल्ली पर. बिजनौर, लाइनक (शेष क्षेत्रफल : 0.0000)	0.0000	2.3)	0.0000	1.3) श्रीमती समीउन्निस / स्व० मुशिर अहमद / नि-ग्राम-कल्ली पूरब, परगना बिजनौर तहसील सरोजनी नगर, जिला लाइनक	0.0000	1.4)
	2.3) सुलेमान / अजमत अली / नि. ग्राम पूरब कल्ली पर. बिजनौर, लाइनक (शेष क्षेत्रफल : 0.0000)	0.0000	2.4)	0.0000	1.4) मोश्मि अहमद / स्व० मुशिर अहमद / नि-ग्राम-कल्ली पूरब, परगना बिजनौर तहसील सरोजनी नगर, जिला लाइनक	0.0000	1.5)
	2.4) श्रीमती खलीकुन्निशा / स्व० साहीद अली / नि-ग्राम-कल्ली पूरब, परगना बिजनौर तहसील सरोजनी नगर, जिला				1.5) मो० आसिफ / स्व० मुशिर अहमद / नि-ग्राम-कल्ली पूरब, परगना बिजनौर तहसील सरोजनी नगर, जिला		1.6)

लखनऊ (शेष क्षेत्रफल : 0.0000)		लखनऊ 1.6) रोशनी बानो / पुत्री स्व० मुशीर अहमद / नि-ग्राम-कल्ली पूब, परगना बिजनौर, तहसील सरोजनी नगर, जिला लखनऊ 2.1) ओमेस गर्व बिल्डटेक प्रा०लि० / अधिकृत हस्ताक्षरी पंकज कुमार पाण्डेय पुत्र स्व० ईश नारायण पाण्डेय / रजि० आफिस 10 एल०एस०सी० कालका जी नई दिल्ली	
----------------------------------	--	---	--

(17) भूमि के सन्बन्ध में विचाराधीन राजस्व वाद/वादों की कम्प्यूटरीकृत संख्या :

(18) बंधक/बंधक-मुक्त होने की स्थिति

(18.1) बंधक होने की स्थिति (संस्था अथवा बैंक का नाम/कोड/बंधक का दिनांक/धनराशि/आवेदन संख्या/खातेदार(पिता-पति-संरक्षक)) :

(18.2) बंधक-मुक्त होने की स्थिति (संस्था अथवा बैंक का नाम/कोड/बंधक-मुक्त का दिनांक/धनराशि/आवेदन संख्या/खातेदार(पिता-पति-संरक्षक)) :

(19) अभ्युक्ति :

1) आदेश तहसीलदार सरोजनीनगर, लखनऊ आर.सी. नं. 1238/1/2021 दिनांक 10.02.2021 शाखा प्रबन्धक आर्यावर्त बैंक शाखा कल्ली पश्चिम, लखनऊ के पत्र दिनांक 10.02.2021 अनुसार खतौनी वर्ष 1423-1428फ. तक के खाता सं. 01285 पर अंकित खातेदार अजीज अहमद पुत्र अजहर अली नि. ग्राम पूब कल्ली तह. सरोजनीनगर, लखनऊ के अंश की भूमि बैंक द्वारा बन्धक की गयी/दर्ज- 18.02.2021 (डिजिटल हस्ताक्षर: NAINCY SHUKLA / 06-01-2022)

2) आदेश तहसीलदार सरोजनीनगर, लखनऊ आवेदन सं. 202301041015062 दिनांक 23.03.2023 मशाखा प्रबन्धक आर्यावर्त बैंक शाखा कल्ली पश्चिम, लखनऊ के अनुसार खतौनी वर्ष 1429-1434फ. तक के खाता सं. 01447 पर अंकित खातेदार अजीज अहमद पुत्र अजहर अली नि. ग्राम पूब कल्ली तह. सरोजनीनगर, लखनऊ के अंश की भूमि बैंक द्वारा बन्धक मुक्त की गयी। (डिजिटल हस्ताक्षर: NARENDRA KUMAR MISHRA / 26-04-2023)

पूर्व आदेशों का विवरण

1) आदेश तहसीलदार सरोजनीनगर लखनऊ वाद सं. 3522/T202110460505339/21.09.21 खतौनी 1423 से 1428 फसली के खाता सं. 1285 गाटा संख्या 3273 रकबा 2.1320 हे० में से रकबा 0.1523 हे० का अपना सम्पूर्ण अंश मा०गु० 60ख से प्रथम पक्ष मोहम्मद नसीम पुत्र सादिक अली, निवासी ग्राम कल्ली पश्चिम, परगना बिजनौर, तहसील सरोजनीनगर, लखनऊ वर्तमान निवासी ग्राम कल्ली पूब, परगना बिजनौर, तहसील सरोजनीनगर, लखनऊ, का नाम निरस्त करके द्वितीय पक्ष गर्व बिल्डटेक प्राइवेट लि०, रजि० आफिस-10, एल०एस०सी०, कालका जी, नई दिल्ली द्वारा अधिकृत हस्ताक्षरी पंकज कुमार पाण्डेय पुत्र स्व० ईश नारायण पाण्डेय, निवासी-7, एल०एस०सी०, कालका जी, नई दिल्ली, खाता संख्या 00239 गाटा संख्या 3245 रकबा 0.7650 हे० में से रकबा 0.0741 हे० व 3247 रकबा 0.4430 हे० में से रकबा 0.0782 हे० कुल विनियम रकबा 0.1523 हे० पर द्वितीय पक्ष गर्व बिल्डटेक प्राइवेट लि०, रजि० आफिस-10, एल०एस०सी०, कालका जी, नई दिल्ली द्वारा अधिकृत हस्ताक्षरी पंकज कुमार पाण्डेय पुत्र स्व० ईश नारायण पाण्डेय, निवासी-7, एल०एस०सी०, कालका जी, नई दिल्ली का नाम निरस्त करके प्रथम पक्ष मोहम्मद नसीम पुत्र सादिक अली, निवासी ग्राम कल्ली पश्चिम, परगना बिजनौर, तहसील सरोजनीनगर, लखनऊ वर्तमान निवासी ग्राम कल्ली पूब, परगना बिजनौर, तहसील सरोजनीनगर, लखनऊ, पर द्वितीय पक्ष गर्व बिल्डटेक प्राइवेट लि०, रजि० आफिस-10, एल०एस०सी०, कालका जी, नई दिल्ली द्वारा अधिकृत हस्ताक्षरी पंकज कुमार पाण्डेय पुत्र स्व० ईश नारायण पाण्डेय, निवासी-7, एल०एस०सी०, कालका जी, नई दिल्ली का नाम बतौर संक्रमणीय भूमिधर द्वारा विनियम बिलेख पत्र दिनांक 15.03.21 अंकित हो।

2) आदेश तहसीलदार सरोजनीनगर लखनऊ वाद सं. T202310460507117 दिनांक 30-06-2023 गाटा संख्या 3273 रकबा 2.1320 हे० का 1/7 भाग का 1/2 भाग का विक्रीत रकबा 0.1523 हे०, मा०गु० 60ख से

विक्रेता अजीज अहमद पुत्र श्री अजहर अली उर्फ मजहर अली, निवासी कल्ली पूरब, परगना बिनजौर, तहसील सरोजनीनगर, जिला लखनऊ, हाल निवासी 194, रायबरेली रोड, कल्ली पश्चिम, परगना बिजनौर, तहसील सरोजनीनगर, जिला लखनऊ, का नाम निस्त करके ब्रेता ओमेक्स गर्व बिस्टेक प्राइवेट लि0, रजि0 आफिस 10, एल0एस0सी0 कालका जी, नई दिल्ली द्वारा अधिकृत हस्ताक्षरी पंक्त कुमार पाण्डेय पुत्र स्व0 ईश नारायण पाण्डेय, निवासी 7, एल0एस0सी0, कालका जी, नई दिल्ली, का नाम बतौर संक्रमणीय भूमिधर द्वारा बेनामा दिनांक 16.03.23 अंकित हो।

Data Digitally Signed by: Ashok Kumar(REVENUE INSPECTER)

दिनांक/समय/स्थान: 06-02-2026 03:41:48 तहसील : सरोजनी नगर

यह उद्घरण खतौनी इलेक्ट्रॉनिक डिलीवरी सिस्टम द्वारा पैचार की गयी है तथा डाटा डिजीटल सस्ताक्षर द्वारा हस्ताक्षरित है।

मुद्रित कर्ता : AJAY SHUKLA तहसील : सरोजनी नगर

मुद्रित दिनांक एवं समय: 06-02-2026 03:41:48

Not Applicable For Online Prints उद्घरण खतौनी का वेबकिन्वेन <https://upbhulekh.gov.in> Website पर जाकर अपना QR Code Scan करके फिना नम सस्ता है।





उद्धरण खतौनी



उद्धरण क्रमांक : 1435582026025027

ग्राम क्रमांक : 143558 ग्राम का नाम (परामना) : कलली तहसील : सरोजनी जनपद : फसली वर्ष : 1429-1434 (01 जुलाई, 2021 से 30 जून, भाग : 1) खता संख्या : 01191
 पश्चिम(बिजनौर) नगर लखनऊ

श्रेणी : 1-क / भूमि जो संक्रमणीय भूमिधरो केअधिकार में हो

खातेदार का विवरण		खातेदारी प्रारम्भ होने का विवरण		भूमि का विवरण		खातेदार का अंश		
खसरा/ गाटा संख्या	(2) नाम/पिता-पति-संरक्षक-प्रबंधक का नाम / जाति कोड / आधार नं0 (अन्तिम चार अंक) अथवा पैन नं0 (6-9 स्थान के अंक) / पता / जन्मतिथि (अवयस्क हेतु)	(3) न्यायालय का नाम / कम्प्यूटरीकृत वाद संख्या अथवा आदेश संख्या / आदेश का दिनांक / जोत का आधार	(4) वर्ष	(5) गाटा (यूनीक कोड)	(6) गाटे का कुल क्षेत्रफल (हे.)	(7) हिस्से में	(8) क्षेत्रफल में (हे.)	(9) खातेदार द्वारा देय भू-राजस्व
3283क	1) लक्ष्मीकान्त / चन्द्र भान सिंह / नि 484/16, न्यू गोविन्दपुरी, गली नम्बर 7, कंकड़खेड़ा, मेरठ, कैंपट, मेरठ	1) राजस्व न्यायालय (तहसीलवार) / T202210460520154 / 04-02-2023 / विक्रय	वृ 1409फ	3283क(1435583283200112)	0.1260	1) -	1) 0.1260	23.00
कुल गाटे- 1 कुल क्षेत्रफल- 0.1260 (हेक्टेयर)		कुल भू-राजस्व - 23.00 रुपये	कुल अंश का क्षेत्रफल - (0.1260)(हेक्टेयर)					
नामान्तरण / परिवर्तन का विवरण				दर्ज किया गया				
नामान्तरण / परिवर्तन का विवरण				दर्ज किया गया				

(10) न्यायालय का नाम / कम्प्यूटीकृत वाद संख्या अथवा आदेश संख्या / आदेश का दिनांक / नामान्तरण का आधार / डिजिटल हस्ताक्षर नाम / डिजिटल हस्ताक्षर दिनांक	(11) नाम / पिता-पति-संरक्षक-प्रबंधक का नाम / जाति कोड / आधार नं0 (अन्तिम चार अंक) अथवा पैन नं0 (6-9 स्थान के अंक) / पता / जन्मतिथि (अवयस्क हेतु)	(12) गाटे का खसरा नम्बर / यूनीक कोड	(13) क्षेत्रफल (हे.)	(14) नाम / पिता-पति-संरक्षक-प्रबंधक का नाम / जाति कोड / आधार नं0 (अन्तिम चार अंक) अथवा पैन नं0 (6-9 स्थान के अंक) / पता / जन्मतिथि (अवयस्क हेतु)	(15) गाटे का खसरा नम्बर / यूनीक कोड	(16) क्षेत्रफल (हे.)
1) राजस्व न्यायालय (तहसीलदर) / T202210460520154 / 04-02-2023 / विजय / Ashok Kumar / 22-06-2024	1.1) श्रीमती ऊषा राकेश / राम विनय कुमार राकेश / नि. के-1556 आशियाना कालोनी कानपुर रोड लखनऊ (शेष क्षेत्रफल : 0.0000)	3283क(1435583283200112)	1.1) 0.1260	1.1) लक्ष्मीकान्त / चन्द्र भान सिंह / नि 484/16, न्यू गोविन्दपुरी, गली नम्बर 7, कंकड़खेड़ा, मेरठ, केण्ट, मेरठ	3283क(1435583283200112)	1.1) 0.1260
(17) भूमि के सम्बन्ध में विचारार्थीन राजस्व वाद/वादों की कम्प्यूटीकृत संख्या :						
(18) बंधक/बंधक-मुक्त होने की स्थिति						
(18.1) बंधक होने की स्थिति (संस्था अथवा बैंक का नाम/कोड/बंधक का दिनांक/धनराशि/आवेदन संख्या/खातेदार(पिता-पति-संरक्षक)) :						
(18.2) बंधक-मुक्त होने की स्थिति (संस्था अथवा बैंक का नाम/कोड/बंधक-मुक्त का दिनांक/धनराशि/आवेदन संख्या/खातेदार(पिता-पति-संरक्षक)) :						
(19) अस्थिति :						

पूर्व आदेशों का विवरण


- 1) आदेश तहसीलदार सरोजनीनगर, लखनऊ वाद सं. T202210460520154 दिनांक 04-02-2023 खाता संख्या 01191 गाटा संख्या 3010ख रकबा 0.0250 हे0 व 3283क रकबा 0.1260 हे0 व 3287 रकबा 0.0520 हे0 व 3289 रकबा 0.2460 हे0 कुल विक्रीत रकबा 0.4490 हे0 का सम्पूर्ण अंश, मा0गु0 60ख से विक्रेता श्रीमती ऊषा राकेश पत्नी श्री राम विनय कुमार राकेश, निवासिनी के0-1556, आशियाना कालोनी, कानपुर रोड योजना, लखनऊ, उ0प्र0, का नाम निरस्त करके क्रेता लक्ष्मीकान्त पुत्र श्री चन्द्र भान सिंह, निवासी 484/16, न्यू गोविन्दपुरी, गली नम्बर 7, कंकड़खेड़ा, मेरठ, कैण्ट, जिला मेरठ, उ0प्र0, का नाम बतौर संक्रमणीय भूमिधर द्वारा बैनामा दिनांक 29.09.22 अंकित हो।
- 2) गाटा संख्या 2236 रकबा 0.4590 हे0, व खाता संख्या 01204 गाटा संख्या 2278मि रकबा 0.0679 हे0 व गाटा संख्या 2346 रकबा 0.2910 हे0 का 1/2 भाग रकबा 0.1455 हे0 व खाता संख्या 01191 गाटा संख्या 3010ख रकबा 0.0250 हे0 व गाटा संख्या 3283क रकबा 0.1260 हे0 व गाटा संख्या 3287 रकबा 0.0520 हे0 व गाटा संख्या 3289 रकबा 0.2460 हे0 कुल रकबा 1.0875 हे0, मा0गु0 60ख से विक्रेता लक्ष्मीकान्त पुत्र चन्द्रभान सिंह निवासी-484/16, न्यू गोविन्दपुरी, गली नम्बर-7, कंकड़खेड़ा, मेरठ कैण्ट, मेरठ उत्तर प्रदेश, का नाम निरस्त करके क्रेता ओमोमस गर्व बिल्डटेक प्राइवेट लि0 रजि0 अफिस-10, एल0एल0सी0 कालका जी, नई दिल्ली द्वारा अधिकृत हस्ताक्षरी पंक्तज कुमार पाण्डेय पुत्र ईश नारायण पाण्डेय निवासी-7 एल0एल0सी0 कालका जी, नई दिल्ली, का नाम बतौर संक्रमणीय भूमिधर द्वारा बैनामा दिनांक 18.08.2023 व अनुमति पत्र दिनांक 21.07.2023 अंकित किया जाये।
- 3) नोट- उपरोक्त आदेश में त्रुटिवाश छूटा हुआ वाक्य आदेश न्यायालय तहसीलदार सरोजनीनगर लखनऊ वाद स.टी-202310460518046 दिनांक .9.12.2023 पढा जाये। शेष आदेश यथावत दर्ज रहेगा।

Data Digitally Signed by: Ashok Kumar (REVENUE INSPECTER)

दिनांक/समय/स्थान: 06-02-2026 03:42:07 तहसील : सरोजनी नगर

यह अक्षर खालीने इलेक्ट्रॉनिक दिवानीरी सिस्टम द्वारा तैयार की गयी है तथा डाटा डिजीटल हस्ताक्षर द्वारा हस्ताक्षरित है।

सुट्टिन कर्ता : AJAY SHUKLA तहसील : सरोजनी नगर
 मुद्रित दिनांक एवं समय: 06-02-2026 03:42:07
 Not Applicable For Online Prints अक्षर खालीने का वेबसिंकेशन <https://upbhulekh.gov.in> Website पर जाकर अथवा QR Code Scan करके किया जा सकता है।





उद्घरण खतौनी



उद्घरण क्रमांक : 1435582026025028

ग्राम क्रमांक : 143558 ग्राम का नाम (परगना) : कलली तहसील : सरोजनी जनपद : फसली वर्ष : 1429-1434 (01 जुलाई, 2021 से 30 जून, 2027) भगा : (1) खाता संख्या : 01575
 पश्चिम(विजनीर) नगर लखनऊ

श्रेणी : 6-1 / अकृषिक भूमि - जलमयन भूमि ।

खातेदार का विवरण		खातेदारी प्रारम्भ होने का विवरण			भूमि का विवरण		खातेदार का अंश	
खसरा/ गाटा संख्या	(2) नाम/पिता-पति-संरक्षक-प्रबंधक का नाम / जाति कोड / आधार नं0 (अन्तिम चार अंक) अथवा पैन नं0 (6-9 स्थान के अंक) / पता / जन्मतिथि (अवयस्क हेतु)	(3) न्यायालय का नाम / कम्प्यूटरीकृत वाद संख्या अथवा आदेश संख्या / आदेश का दिनांक / जोत का आधार	(4) वर्ष	(5) गाटा (यूनीक कोड)	(6) गाटे का कुल क्षेत्रफल (हे.)	(7) हिस्से में	(8) क्षेत्रफल में (हे.)	(9) खातेदार द्वारा देय भू-राजस्व
3284	1) नाली / --- / ---			3284(1435583284000061)	0.0440	1) 1/1	0.0440	0.00
कुल गाटे- 1 कुल क्षेत्रफल- 0.0440 (हेक्टर) कुल भू-राजस्व - 0.00 रुपये कुल अंश का क्षेत्रफल - (0.0440)(हेक्टर)								
नामान्तरण / परिवर्तन का विवरण		खारिज किया गया			दर्ज किया गया			
(10) न्यायालय का नाम / कम्प्यूटरीकृत वाद संख्या अथवा आदेश संख्या / आदेश का दिनांक / नामान्तरण का आधार / डिजिटल हस्ताक्षर नाम / डिजिटल हस्ताक्षर दिनांक	(11) नाम / पिता-पति- संरक्षक-प्रबंधक का नाम / जाति कोड / आधार नं0 (अन्तिम चार अंक) अथवा पैन नं0 (6-9 स्थान के अंक) / पता / जन्मतिथि (अवयस्क हेतु)	(12) गाटे का खसरा नम्बर / यूनीक कोड	(13) क्षेत्रफल (हे.)	(14) नाम / पिता-पति-संरक्षक- प्रबंधक का नाम / जाति कोड / आधार नं0 (अन्तिम चार अंक) अथवा पैन नं0 (6-9 स्थान के अंक) / पता / जन्मतिथि (अवयस्क हेतु)	(15) गाटे का खसरा नम्बर / यूनीक कोड			(16) क्षेत्रफल (हे.)
		3284(1435583284000061)			3284(1435583284000061)			

(17) भूमि के सम्बन्ध में विचाराधीन राजस्व वाद/वादों की कम्प्यूटीकृत संख्या :

(18) बंधक/बंधक-मुक्त होने की स्थिति

(18.1) बंधक होने की स्थिति (संस्था अथवा बैंक का नाम/कोड/बंधक का दिनांक/धनराशि/आवेदन संख्या/खातेदार(पिता-पति-संरक्षक)) :

(18.2) बंधक-मुक्त होने की स्थिति (संस्था अथवा बैंक का नाम/कोड/बंधक-मुक्त का दिनांक/धनराशि/आवेदन संख्या/खातेदार(पिता-पति-संरक्षक)) :

(19) अशुद्धि :

पूर्व आदेशों का विवरण

1) आदेश बहजाला खाला सं. 1521 पर दर्ज है ह.र.का. 31.12.10

2) ग्रार्थना पर दिनांक 23/05/2022 पर पारित आदेश तहसीलदार सरोजनीनगर लखनऊ दिनांक 21/06/2022 के अनुपालन में ग्राम कल्ती पश्चिम की वर्तमान खतौनी 1429/1434फ. के खाला सं. 01569 पर अंकित आदेश जिलाधिकारी लखनऊ के पर सं. 546/डी. एल.आर.सी./10 दिनांक 23/12/2010 वर्तमान खतौनी के खाला सं. 00002, 01571, 01575, 01577, 01578, 01579, 01585, 01586, 01589 पर दर्ज किया गया, जो कि निम्नवत है-उत्तर प्रदेश शासन राजस्व अनुभाग -1 शासनादेश संख्या 962/एक -1/2010लखनऊ दिनांक 24 मई 2010 के क्रम में जिलाधिकारी लखनऊ के पर संख्या 546/डीएलआरसी/10 दिनांक 23.12.10 के अनुसार ग्राम कल्ती पश्चिम परगना बिजनौर तहसील व जिला लखनऊ की गाटा संख्या 173ख/0.603, 174ग/0.152, 175स/0.135, 179/0.104, 182ख/0.006, 183घ/0.904, 190फि./0.539, 193/0.142, 201ख/0.165, 453/0.051, 456क/0.080, 456ख/0.471, 458/0.034, 521/0.019, 522/0.066, 532/0.032, 554ख/0.051, 565/0.031, 449/0.060, 566/0.027, 569/0.045, 576/0.045, 581/0.006, 583/0.031, 601/0.170, 606/0.051, 616क/0.019, 616ख/0.051, 616ग/0.185, 618/0.072, 627फि./0.275, 630/0.052, 632/0.016, 635/0.044, 637/0.047, 639/0.268, 690/0.037, 691/0.045, 707/0.013, 709/0.043, 712/0.012, 725/0.023, 733/0.062, 746/0.055, 749/0.063, 750/0.085, 752स/0.314, 782/0.065, 799/0.021, 803/0.067, 804/0.277, 847/0.037, 848/0.025, 852/0.016, 1974/0.084, 1988/0.196, 1994/0.027, 2000/0.028, 2007/0.042, 2008/0.032, 2010/0.060, 2012/0.089, 2014/0.008, 2016/0.125, 2017/0.034, 2018/0.052, 2029/0.063, 2035/0.044, 2036/0.045, 2043/0.047, 2050/0.087, 2054/0.025, 2056/0.057, 2057/0.025, 2060/0.006, 2064/0.081, 2070/0.055, 2074/0.120, 2076/0.077, 2077/0.163, 2081/0.090, 2083/0.025, 2088/0.069, 2096/0.049, 2099/0.064, 2102/0.023, 2103/0.032, 2107/0.216, 2113/0.027, 2117/0.049, 2120/0.062, 2128/0.069, 2140/0.019, 2144/0.053, 2146/0011, 2153/0.013, 2155/0.013, 2157/0.140, 2162/0.046, 2168/0.033, 2176/0.036, 2180/0.044, 2181/0.048, 2185/0.067, 2187/0.023, 2191/0.393, 2193/0.075, 2204/0.110, 2213/0.021, 2215/0.087, 2219/0.031, 2221/0.036, 2224/0.185, 2227/0.071, 2232/0.074, 2237/0.038, 2239/0.060, 2243/0.122, 2248/0.052, 2251/0.081, 2260/0.021, 2265/0.010, 2269/0.028, 2270/0.132, 2272/0.019, 2282/0.006, 2290/0.046, 2291/0.015, 2293/0.040, 2302सं./0.016, 2313/0.090, 2316/0.062, 2318/0.749, 2338सं./0.161, 2338सं./0.427, 2349/0.022, 2352सं./0.025, 2365/0.025, 2366/0.246, 2367/0.104, 2369/0.051, 2388सं./0.474, 2388सं./0.340, 2408/0.104, 2418/0.013, 2428सं./0.104, 2435/0.221, 2438सं./0.978, 2439सं./0.221, 2442सं./0.051, 2460/0.047, 2471/0.002, 2487/0.158, 2488/0.013, 2489/0.107, 2525सं./1.281, 2528/0.006, 2531सं./0.132, 2536/0.107, 2539/0.019, 2540/0.173, 2551सं./0.047, 2574/0.019, 2576सं./0.106, 2599/0.052, 2611/0.054, 2612/0.094, 2619/0.029, 2624/0.038, 2627सं./0.474, 2630/0.114, 2635सं./0.405, 2644/0.046, 2650/0.240, 2658/0.079, 2668सं./0.215, 2673/0.059, 2682/0.216, 2683/0.170, 2686/0.101, 2702सं./0.006, 2709/0.063, 2717सं./0.047, 2718/0.408, 2720/0.038, 2726/0.085, 2736/0.166, 2743/0.063, 2753/0.053, 2761/0.039, 2766/0.031, 2772/0.032, 2774/0.192, 2776/0.089, 2786/0.107, 2787सं./0.841, 2788/0.135, 2790/0.028, 2791/0.194, 2793/0.017, 2803/0.018, 2804/0.071, 2811/0.341, 2818सं./202, 2819सं./0.114, 2847सं./0.013, 2847सं./0.063, 2852/0.051, 2855/0.006, 2857/0.019, 2912सं./0.066, 2935/0.019, 2939/0.018, 2947/0.022, 2951/0.006, 2974सं./0.345, 2974सं./1.270, 2988/0.022, 2998/0.022, 3007सं./0.812, 3024/0.016, 3040सं./0.608, 3040सं./0.266, 3040सं./0.376, 3040सं./0.506, 3046/0.116, 3060/0.202, 3064/0.038, 3072/0.164, 3080सं./0.724, 3081/0.034, 3110सं./0.537, 3115/0.089, 3132सं./0.054, 3132सं./0.709, 3136/0.006, 3146/0.016, 3150/0.054, 3151/0.009, 3155/0.034, 3156सं./0.404, 3158/0.104, 3165सं./0.196, 3181सं./0.114, 3203सं./0.347, 3205/0.098, 3207/0.266, 3209/0.042, 3214/0.051, 3219/0.028, 3223/0.025, 3225/0.019, 3226/0.034, 3227/0.025, 3229/0.044, 3235/0.041, 3241सं./0.216, 3242/0.041,

3250/0.132, 3261/0.047, 3264/0.036, 3271/0.019, 3272/0.042, 3277/0.015, 3278/0.033, 3280/0.287, 3282/0.044, 3284/0.044, 3286/0.047, 3288/0.199, 3290/0.063, 3293/0.067, 3296/0.039, 3299/0.124, 3301/0.030, 3302/0.114, 3308/0.018, 3309/0.025, 3311/0.593, 3313/0.093, 3314/0.060, 3315/0.066, 3321/0.106, 3326/0.025, 3331/0.048, 3332/0.034, 3340/0.487, 3341/0.063, 3350/0.019, 3355/0.031, 3361/0.027, 3370/0.149, 3372/0.120, 3377/0.037, 3381/0.050, 3383/0.029, 3410/0.077, 3411/0.049, 3417/0.053, 3431/0.231, 3444/0.028, 3448/0.059, 3450/0.118, 3455/0.053, 3460/0.073, 3467/0.069, 3468/0.029, 3470/0.014, 3476/0.011, 3478/0.013, 3479/0.013, 3484/0.113, 3492/0.008, 3500/3454/0.033, 3510/2196/0.025, 3511/2190/0.019, 3512/2205/0.024, 3523/2162/0.062, 3514/2125/0.025, 3515/797/0.026, 3516/3336/0.034 हे. कुल 322 किता कुल रकबा 37.650 हे. आवास एवम शहरी नियोजन विभाग उ.प्र. शासन के निर्देश पर रखते हुये लखनऊ विकास प्राधिकरण को हाईटेक टाऊनशिप योजना के लिये पुर्नग्रहीत की गयी ह.र.का. 31.12.10

Data Digitally Signed by:SHIV PRAKASH SHRIVASTAVA(REVENUE KANOONGO)

दिनांक/समय/स्थान: 06-02-2026 03:42:27 लखनऊ : सरोजनी नगर

यह उद्घरण खलीनी इलेक्ट्रॉनिक दिस्तान द्वारा तैयार की गयी है तथा उदाह दिस्तान द्वारा सत्यापित है।

सुक्ति कर्ता : AJAY SHUKLA लखनऊ : सरोजनी नगर

सुक्ति दिनांक एवं समय: 06-02-2026 03:42:27

Not Applicable For Online Prints अर्थात खलीनी का क्वीकस्केन <https://upbhulekh.gov.in>

उपरोक्त वेबसाइट पर जाकर अथवा QR Code Scan करने किता जा सकता है।





उद्धरण खतौनी


उद्धरण क्रमांक : 1435582026025029



ग्राम क्रमांक : 143558 ग्राम का नाम (परगना) : कलली तहसील : सरोजनी जनपद : फसली वर्ष : 1429-1434 (01 जुलाई, 2021 से 30 जून, 2027) भाग : 1 (1) खता संख्या : 00252
पश्चिम (बिजनौर) नगर लखनऊ

श्रेणी : 1-क / भूमि जो संक्रमणीय भूमिधरो के अधिकार में हो

खातेदार का विवरण		खातेदारी प्रारम्भ होने का विवरण			भूमि का विवरण		खातेदार का अंश		
खसरा/ गाटा संख्या	(2) नाम/पिता-पति-संरक्षक-प्रबंधक का नाम / जाति कोड / आधार नं0 (अन्तिम चार अंक) अथवा पैन नं0 (6-9 स्थान के अंक) / पता / जन्मतिथि (अवयस्क हेतु)	(3) न्यायालय का नाम / कम्प्यूटीकृत वाद संख्या अथवा आदेश संख्या / आदेश का दिनांक / जोत का आधार	(4) वर्ष	(5) गाटा (यूनीक कोड)	(6) गाटे का कुल क्षेत्रफल (हे.)	(7) हिस्से में	(8) क्षेत्रफल में (हे.)	(9) खातेदार द्वारा देय भू-राजस्व	
3285	1) गर्द बिस्टेक प्रा. लि. / दारा अधि.हस्ता. अशोक कुमार उपाध्याय / कार्या. 10 एल एम सी कालका जी नई दिल्ली		1423 फ.	3285(1435583285000012)	0.1930	1) 1/1	1) 0.1930	14.50	
कुल गाटे- 1 कुल क्षेत्रफल- 0.1930 (हेक्टेयर) कुल भू-राजस्व - 14.50 रुपये कुल अंश का क्षेत्रफल - (0.1930)(हेक्टेयर)									
नामान्तरण / परिवर्तन का विवरण		खारिज किया गया		दर्ज किया गया					
(10) न्यायालय का नाम / कम्प्यूटीकृत वाद संख्या अथवा आदेश संख्या / आदेश का दिनांक / नामान्तरण का आधार / डिजिटल हस्ताक्षर नाम / डिजिटल हस्ताक्षर दिनांक	(11) नाम / पिता-पति-संरक्षक-प्रबंधक का नाम / जाति कोड / आधार नं0 (अन्तिम चार अंक) अथवा पैन नं0 (6-9 स्थान के अंक) / पता / जन्मतिथि (अवयस्क हेतु)	(12) गाटे का खसरा नम्बर / यूनीक कोड	(13) क्षेत्रफल (हे.)	(14) नाम / पिता-पति-संरक्षक-प्रबंधक का नाम / जाति कोड / आधार नं0 (अन्तिम चार अंक) अथवा पैन नं0 (6-9 स्थान के अंक) / पता / जन्मतिथि (अवयस्क हेतु)	(15) गाटे का खसरा नम्बर / यूनीक कोड	(16) क्षेत्रफल (हे.)			

	3285(1435583285000012)	3285(1435583285000012)
(17) भूमि के सम्बन्ध में विचाराधीन राजस्व वाद/वादों की कम्प्यूटीकृत संख्या :		
(18) बंधक/बंधक-मुक्त होने की स्थिति		
(18.1) बंधक होने की स्थिति (संस्था अथवा बैंक का नाम/कोड/बंधक का दिनांक/धनराशि/आवेदन संख्या/खातेदार(पिता-पति-संरक्षक)) :		
(18.2) बंधक-मुक्त होने की स्थिति (संस्था अथवा बैंक का नाम/कोड/बंधक-मुक्त का दिनांक/धनराशि/आवेदन संख्या/खातेदार(पिता-पति-संरक्षक)) :		
(19) अस्थिति :		
पूर्व आदेशों का विवरण		
Data Digitally Signed by: NAINCY SHUKLA(REVENUE KANOONGO) दिनांक/समय/स्थान: 06-02-2026 03:42:42 तहसील : सरोजनी नगर यह उत्पन्न खतीनी इलेक्ट्रॉनिक डिजिटल द्वारा देयर की गयी है तथा डाटा डिजिटल हस्ताक्षर द्वारा हस्ताक्षरित है।	मुद्रित कर्ता : AJAY SHUKLA तहसील : सरोजनी नगर मुद्रित दिनांक एवं समय: 06-02-2026 03:42:42 Not Applicable For Online Prints अर्थात् उत्पन्न खतीनी का वेबकिंग पर https://upbhulekh.gov.in Websile पर जाकर अथवा QR Code Scan करके किया जा सकता है।	





उद्धरण खतौनी



उद्धरण क्रमांक : 1435582026025030

ग्राम क्रमांक : 1435588 ग्राम का नाम (परामना) : कलली तहसील : सरोजनी जनपद : फसली वर्ष : 1429-1434 (01 जुलाई, 2021 से 30 जून, 2027) भूभाग : (1)खाला संख्या : 1435588 पश्चिम(विजनोंर) नगर लखनऊ 2027) 1 (1)खाला संख्या : 01579

श्रेणी : 6-2 / अकृषिक भूमि - स्थल, सड़कें, रेलवे, भवन और ऐसी दूसरी भूमियां जो अकृषित उपयोगों के काम में लायी जाती हो।

खातेदार का विवरण		खातेदारी प्रारम्भ होने का विवरण		भूमि का विवरण		खातेदार का अंश		क्षेत्रफल					
खसरा/ गाटा संख्या	नाम/पिता-पति-संरक्षक-प्रबंधक का नाम / जाति कोड / आधार नं0 (अंतिम चार अंक) अथवा पैन नं0 (6-9 स्थान के अंक) / पता / जन्मतिथि (अवयस्क हेतु)	न्यायालय का नाम / कम्प्यूटीकृत वाद संख्या अथवा आदेश संख्या / आदेश का दिनांक / जाति का आधार नं0 (अंतिम चार अंक) अथवा पैन नं0 (6-9 स्थान के अंक) / पता / जन्मतिथि (अवयस्क हेतु)	वर्ष	गाटा (यूनीक कोड)	गाटे का कुल क्षेत्रफल (हे.)	हिस्से में	क्षेत्रफल में (हे.)	खातेदार द्वारा देय भू-राजस्व	क्षेत्रफल (हे.)				
3286	1) चक मार्ग / --- / 0			3286(1435583286000062)	0.0470	1) 1/1	1) 0.0470	0.00					
कुल गाटे- 1 कुल क्षेत्रफल- 0.0470 (हेक्टेयर)		कुल भू-राजस्व - 0.00 रुपये		कुल अंश का क्षेत्रफल - (0.0470)(हेक्टेयर)									
नामान्तरण / परिवर्तन का विवरण		खारिज किया गया		दर्ज किया गया									
(10)	न्यायालय का नाम / कम्प्यूटीकृत वाद संख्या अथवा आदेश संख्या / आदेश का दिनांक / नामान्तरण का आधार / डिजिटल हस्ताक्षर नाम / डिजिटल हस्ताक्षर दिनांक	(11)	नाम / पिता-पति-संरक्षक-प्रबंधक का नाम / जाति कोड / आधार नं0 (अंतिम चार अंक) अथवा पैन नं0 (6-9 स्थान के अंक) / पता / जन्मतिथि (अवयस्क हेतु)	(12)	गाटे का खसरा नम्बर / यूनीक कोड	(13)	क्षेत्रफल (हे.)	(14)	नाम / पिता-पति-संरक्षक-प्रबंधक का नाम / जाति कोड / आधार नं0 (अंतिम चार अंक) अथवा पैन नं0 (6-9 स्थान के अंक) / पता / जन्मतिथि (अवयस्क हेतु)	(15)	गाटे का खसरा नम्बर / यूनीक कोड	(16)	क्षेत्रफल (हे.)
					3286(1435583286000062)				3286(1435583286000062)				

(17) भूमि के सम्बन्ध में विचाराधीन राजस्व वादा/वादों की कम्प्यूटरीकृत संख्या :

(18) बंधक/बंधक-मुक्त होने की स्थिति

(18.1) बंधक होने की स्थिति (संस्था अथवा बैंक का नाम/कोड/बंधक का दिनांक/क्षमराशि/आवेदन संख्या/खातेदार(पिता-पति-संरक्षक)) :

(18.2) बंधक-मुक्त होने की स्थिति (संस्था अथवा बैंक का नाम/कोड/बंधक-मुक्त का दिनांक/क्षमराशि/आवेदन संख्या/खातेदार(पिता-पति-संरक्षक)) :

(19) अभ्युक्ति :

पूर्व आदेशों का विवरण

1) आदेश बहालता खाता सं. 1521 पर दर्ज है। ह.र.का. 31.12.10
2) आदेश ना.त. बिजनौर द्वारा प.क. 23/30.1.12 खाता सं. 1531 पर दर्ज गाटा सं. 1069/0-13-10, 1076/0-2-0 चकमार्ग के खाते में दर्ज हो। ह.र.का. 31.1.12
3) प्रार्थना पत्र दिनांक 23/05/2022 पर पारित आदेश तहसीलदार सरोजनीनगर लखनऊ दिनांक 21/06/2022 के अनुपालन में ग्राम कल्ली पश्चिम की वर्तमान खतौनी 1429/1434फ. के खाता सं. 01569 पर अंकित आदेश जिलाधिकारी लखनऊ के पत्र सं. 546/डी. एल.आर.सी./10 दिनांक 23/12/2010 वर्तमान खतौनी के खाता सं. 00002, 01571, 01575, 01577, 01578, 01579, 01585, 01586, 01589 पर दर्ज किया गया, जो कि निम्नवत है-उत्तर प्रदेश शासन राजस्व अनुभाग -1 शासनादेश संख्या 962/एक -1/2010 लखनऊ दिनांक 24 मई 2010 के क्रम में जिलाधिकारी लखनऊ के पत्र संख्या 546/डीएलआरसी/10 दिनांक 23.12.10 के अनुसार ग्राम कल्ली पश्चिम परगना बिजनौर तहसील व जिला लखनऊ की गाटा संख्या 173ख/0.603, 174ग/0.152, 175स/0.135, 179/0.104, 182ख/0.006, 183घ/0.904, 190फि./0.539, 193/0.142, 201ख/0.165, 453/0.051, 456क/0.080, 456ख/0.471, 458/0.034, 521/0.019, 522/0.066, 532/0.032, 554ख/0.051, 565/0.031, 449/0.060, 566/0.027, 569/0.045, 576/0.045, 581/0.006, 583/0.031, 601/0.170, 606/0.051, 616क/0.019, 616ख/0.051, 616ग/0.185, 618/0.072, 627फि./0.275, 630/0.052, 632/0.016, 635/0.044, 637/0.047, 639/0.268, 690/0.037, 691/0.045, 707/0.013, 709/0.043, 712/0.012, 725/0.023, 733/0.062, 746/0.055, 749/0.063, 750/0.085, 752स/0.314, 782/0.065, 799/0.021, 803/0.067, 804/0.277, 847/0.037, 848/0.025, 852/0.016, 1974/0.084, 1988/0.196, 1994/0.027, 2000/0.028, 2007/0.042, 2008/0.032, 2010/0.060, 2012/0.089, 2014/0.008, 2016/0.125, 2017/0.034, 2018/0.052, 2029/0.063, 2035/0.044, 2036/0.045, 2043/0.047, 2050/0.087, 2054/0.025, 2056/0.057, 2057/0.025, 2060/0.006, 2064/0.081, 2070/0.055, 2074/0.120, 2076/0.077, 2077/0.163, 2081/0.090, 2083/0.025, 2088/0.069, 2096/0.049, 2099/0.064, 2102/0.023, 2103/0.032, 2107/0.216, 2113/0.027, 2117/0.049, 2120/0.062, 2128/0.069, 2140/0.019, 2144/0.053, 2146/0011, 2153/0.013, 2155/0.013, 2157/0.140, 2162/0.046, 2168/0.033, 2176/0.036, 2180/0.044, 2181/0.048, 2185/0.067, 2187/0.023, 2191/0.393, 2193/0.075, 2204/0.110, 2213/0.021, 2215/0.087, 2219/0.031, 2221/0.036, 2224/0.185, 2227/0.071, 2232/0.074, 2237/0.038, 2239/0.060, 2243/0.122, 2248/0.052, 2251/0.081, 2260/0.021, 2265/0.010, 2269/0.028, 2270/0.132, 2272/0.019, 2282/0.006, 2290/0.046, 2291/0.015, 2293/0.040, 2302सं./0.016, 2313/0.090, 2316/0.062, 2318/0.749, 2338सं./0.161, 2338सं./0.427, 2349/0.022, 2352सं./0.025, 2365/0.025, 2366/0.246, 2367/0.104, 2369/0.051, 2388सं./0.474, 2388सं./0.340, 2408/0.104, 2418/0.013, 2428सं./0.104, 2435/0.221, 2438सं./0.978, 2439सं./0.221, 2442सं./0.051, 2460/0.047, 2471/0.002, 2487/0.158, 2488/0.013, 2489/0.107, 2525सं./1.281, 2528/0.006, 2531सं./0.132, 2536/0.107, 2539/0.019, 2540/0.173, 2551सं./0.047, 2574/0.019, 2576सं./0.106, 2599/0.052, 2611/0.054, 2612/0.094, 2619/0.029, 2624/0.038, 2627सं./0.474, 2630/0.114, 2635सं./0.405, 2644/0.046, 2650/0.240, 2658/0.079, 2668सं./0.215, 2673/0.059, 2682/0.216, 2683/0.170, 2686/0.101, 2702सं./0.006, 2709/0.063, 2717सं./0.047, 2718/0.408, 2720/0.038, 2726/0.085, 2736/0.166, 2743/0.063, 2753/0.053, 2761/0.039, 2766/0.031, 2772/0.032, 2774/0.192, 2776/0.089, 2786/0.107, 2787सं./0.841, 2788/0.135, 2790/0.028, 2791/0.194, 2793/0.017, 2803/0.018, 2804/0.071, 2811/0.341, 2818सं./202, 2819सं./0.114, 2847सं./0.013, 2847सं./0.063, 2852/0.051, 2855/0.006, 2857/0.019, 2912सं./0.066, 2935/0.019, 2939/0.018, 2947/0.022, 2951/0.006, 2974सं./0.345, 2974सं./1.270, 2988/0.022, 2998/0.022, 3007सं./0.812, 3024/0.016, 3040सं./0.608, 3040सं./0.266, 3040सं./0.376, 3040सं./0.506, 3046/0.116, 3060/0.202, 3064/0.038, 3072/0.164, 3080सं./0.724, 3081/0.034, 3110सं./0.537, 3115/0.089, 3132सं./0.054, 3132सं./0.709, 3136/0.006, 3146/0.016, 3150/0.054, 3151/0.009, 3155/0.034, 3156सं./0.404, 3158/0.104, 3165सं./0.196, 3181सं./0.114, 3203सं./0.347, 3205/0.098,

3207/0.266, 3209/0.042, 3214/0.051, 3219/0.028, 3223/0.025, 3225/0.019, 3226/0.034, 3227/0.025, 3229/0.044, 3235/0.041, 3241/0.216, 3242/0.041, 3250/0.132, 3261/0.047, 3264/0.036, 3271/0.019, 3272/0.042, 3277/0.015, 3278/0.033, 3280/0.287, 3282/0.044, 3284/0.044, 3286/0.047, 3288/0.199, 3290/0.063, 3293/0.067, 3296/0.039, 3299/0.124, 3301/0.030, 3302/0.114, 3308/0.018, 3309/0.025, 3311/0.593, 3313/0.093, 3314/0.060, 3315/0.066, 3321/0.106, 3326/0.025, 3331/0.048, 3332/0.034, 3340/0.487, 3341/0.063, 3350/0.019, 3355/0.031, 3361/0.027, 3370/0.149, 3372/0.120, 3377/0.037, 3381/0.050, 3383/0.029, 3410/0.077, 3411/0.049, 3417/0.053, 3431/0.231, 3444/0.028, 3448/0.059, 3450/0.118, 3455/0.053, 3460/0.073, 3467/0.069, 3468/0.029, 3470/0.014, 3476/0.011, 3478/0.013, 3479/0.013, 3484/0.113, 3492/0.008, 3500/3454/0.033, 3510/2196/0.025, 3511/2190/0.019, 3512/2205/0.024, 3523/2162/0.062, 3514/2125/0.025, 3515/797/0.026, 3516/3336/0.034 हे. कुल 322 किराता कुल रकबा 37.650 हे. आवास एवम शहरी नियोजन विभाग उ.प्र. शासन के निर्देश पर रखते हुये लखनऊ विकास प्राधिकरण को हाईटेक टाऊनशिप योजना के लिये पुनर्ग्रहीत की गयी ह.र.का. 31.12.10

Data Digitally Signed by:SHIV PRAKASH SHRIVASTAVA(REVENUE KANOONGO)

दिनांक/समय/स्थान: 06-02-2026 03:43:14 तहसील : सरोजनी नगर


यह अद्यतन सार्वजनिक डिजिटल सिग्नेचर द्वारा तैयार की गयी है तथा अपडेट डिजिटल सिग्नेचर द्वारा सत्यापित है।

सुक्ति कर्ता : AMAY SHUKLA तहसील : सरोजनी नगर

सुक्ति दिनांक एवं समय: 06-02-2026 03:43:14

Not Applicable For Online Prints अंतर्गत अद्यतन सार्वजनिक डिजिटल सिग्नेचर का प्रमाणिकरण <https://upbhulekh.gov.in>

QR Code Scan करके किताब जा सकता है।





उद्धरण खतौनी



उद्धरण क्रमांक : 1435582026025068

ग्राम क्रमांक : 143558	ग्राम का नाम (परगना) : कल्ली पश्चिम(बिजनौर)	तहसील : सरोजनी नगर	जनपद : लखनऊ	फसली वर्ष : 1429-1434 (01 जुलाई, 2021 से 30 जून, 2027)	भाग : 1	(1)खाता संख्या : 01569
श्रेणी : 5-1 / कृषि योग्य भूमि - नई परती (परतीजदीद)						

खातेदार का विवरण		खातेदारी प्रारम्भ होने का विवरण		भूमि का विवरण		खातेदार का अंश		
खसरा/ गाटा संख्या	(2) नाम/पिता-पति-संरक्षक-प्रबंधक का नाम / जाति कोड / आधार नं0 (अन्तिम चार अंक) अथवा पैन नं0 (6-9 स्थान के अंक) / पता / जन्मतिथि (अवयस्क हेतु)	(3) न्यायालय का नाम / कम्प्यूटरीकृत वाद संख्या अथवा आदेश संख्या / आदेश का दिनांक / जोत का आधार	(4) वर्ष	(5) गाटा (यूनीक कोड)	(6) गाटे का कुल क्षेत्रफल (हे.)	(7) हिस्से में	(8) क्षेत्रफल में (हे.)	(9) खातेदार द्वारा देय भू-राजस्व
3288मि	1) नवीन परती / 0 / 0			3288मि(1435583288200451)	0.1990	1) 1/1	1) 0.1990	0.00
कुल गाटे- 1	कुल क्षेत्रफल- 0.1990 (हेक्टेयर)	कुल भू-राजस्व - 0.00 रुपये	कुल अंश का क्षेत्रफल - (0.1990)(हेक्टेयर)				0.1990	

नामान्तरण / परिवर्तन का विवरण		खारिज किया गया			दर्ज किया गया		
(10) न्यायालय का नाम / कम्प्यूटरीकृत वाद संख्या अथवा आदेश संख्या / आदेश का दिनांक / नामान्तरण का आधार / डिजिटल हस्ताक्षर नाम / डिजिटल हस्ताक्षर दिनांक	(11) नाम / पिता-पति- संरक्षक-प्रबंधक का नाम / जाति कोड / आधार नं0 (अन्तिम चार अंक) अथवा पैन नं0 (6-9 स्थान के अंक) / पता / जन्मतिथि (अवयस्क हेतु)	(12) गाटे का खसरा नम्बर / यूनीक कोड	(13) क्षेत्रफल (हे.)	(14) नाम / पिता-पति-संरक्षक- प्रबंधक का नाम / जाति कोड / आधार नं0 (अन्तिम चार अंक) अथवा पैन नं0 (6-9 स्थान के अंक) / पता / जन्मतिथि (अवयस्क हेतु)	(15) गाटे का खसरा नम्बर / यूनीक कोड	(16) क्षेत्रफल (हे.)	

	3288मि(1435583288200451)		3288मि(1435583288200451)
--	--------------------------	--	--------------------------

(17) भूमि के सम्बन्ध में विचाराधीन राजस्व वाद/वादों की कम्प्यूटरीकृत संख्या :

(18) बंधक/बंधक-मुक्त होने की स्थिति

(18.1) बंधक होने की स्थिति (संस्था अथवा बैंक का नाम/कोड/बंधक का दिनांक/धनराशि/आवेदन संख्या/खातेदार(पिता-पति-संरक्षक)) :

(18.2) बंधक-मुक्त होने की स्थिति (संस्था अथवा बैंक का नाम/कोड/बंधक-मुक्त का दिनांक/धनराशि/आवेदन संख्या/खातेदार(पिता-पति-संरक्षक)) :

(19) अभ्युक्ति :

1) आदेश तहसीलदार सरोजनीनगर लखनऊ आर. सी. नं. 1417/2022 दिनांक 28/03/22 के अनुपालन में सचिव लखनऊ विकास प्राधिकरण के पत्र सं. 348 दिनांक 25/02/2022 अनुसार खतौनी 1429 से 1434फ. तक के खाता सं. 232 की गाटा सं. 2524घ व खाता सं. 246 की गाटा सं. 2524ख व खाता सं 279 की गाटा सं. 2524च व खाता सं. 284 की गाटा सं. 2524ग व खाता सं. 307 की गाटा सं. 2524क व गाटा सं. 2524ड व खाता सं. 559 की गाटा सं. 2525च व खाता सं. 706 की गाटा सं. 2539ग व खाता सं. 749 की गाटा सं. 2525ड व खाता सं. 1105 की गाटा सं. 2530, 2532, 2533, 2534, 2537, 2538, 2547, 2527क, 2528क व खाता सं. 1253 की गाटा सं. 2525ग व खाता सं. 1481 की गाटा सं. 2524झ व खाता सं. 1569 की गाटा सं. 2531, 2536 व खाता सं. 1571 की गाटा सं. 2525क व 2539ख व खाता सं. 1589 की गाटा सं. 2528ग पर दर्ज खातेदार मेसर्स गर्व बिल्डटेक प्रा.लि. लखनऊ के अंश की भूमि लखनऊ विकास प्राधिकरण के पक्ष में बंधक की गयी। (डिजिटल हस्ताक्षर: NAINCY SHUKLA / 12-04-2022)

2) आदेश तहसीलदार सरोजनीनगर लखनऊ दिनांक 16/02/24 के अनुपालन में सचिव लखनऊ विकास प्राधिकरण के पत्र सं. 70/AA-3/24 दिनांक 08.02.2024 अनुसार खतौनी 1429 से 1434फ. तक के खाता सं. 232 की गाटा सं. 2524घ व खाता सं. 246 की गाटा सं. 2524ख व खाता सं 279 की गाटा सं. 2524च व खाता सं. 284 की गाटा सं. 2524ग व खाता सं. 307 की गाटा सं. 2524क व गाटा सं. 2524ड व खाता सं. 559 की गाटा सं. 2525च व खाता सं. 706 की गाटा सं. 2539ग व खाता सं. 749 की गाटा सं. 2525ड व खाता सं. 1105 की गाटा सं. 2530, 2532, 2533, 2534, 2537, 2538, 2547, 2527क, 2528क व खाता सं. 1253 की गाटा सं. 2525ग व खाता सं. 1481 की गाटा सं. 2524झ व खाता सं. 1569 की गाटा सं. 2531, 2536 व खाता सं. 1571 की गाटा सं. 2525क व 2539ख व खाता सं. 1589 की गाटा सं. 2528ग पर दर्ज खातेदार मेसर्स गर्व बिल्डटेक प्रा.लि. लखनऊ के अंश की भूमि लखनऊ विकास प्राधिकरण के पक्ष से बंधक मुक्त की जाती है। (डिजिटल हस्ताक्षर: NARENDRA KUMAR MISHRA / 16-03-2024)

पूर्व आदेशों का विवरण

- 1) उत्तर प्रदेश शासन राजस्व अनुभाग -1 शासनादेश संख्या 962 /एक -1/2010 लखनऊ दिनांक 24मई 2010 के क्र म में जिलाधिकारी लखनऊ के पत्र संख्या 546/डीएलआरसी/10 दिनांक 23.12.10के अनुसार ग्राम कल्लौ पश्चिम परगना बिजनौर तहसील व जिला लखनऊ की गाटा संख्या 173ख / 0.603, 174ग /0.152, 175स /0.135, 179/0.104,
- 2) 182ख /0.006, 183घ /0.904, 190मि. /0.539, 193/0.142, 201ख /0.165, 453/0.051, 456क / 0.080, 456ख /0.471, 458/0.034, 521/0.019, 522/0.066, 532/0.032, 554ख /0.051, 565/0.031, 449/0.060, 566/0.027, 569/0.045, 576/0.045, 581/0.006, 583/0.031, 601/0.170,
- 3) 606/0.051, 616क /0.019, 616ख /0.051, 616ग /0.185, 618/0.072, 627मि./0.275, 630/ 0.052, 632/0.016, 635/0.044, 637/0.047, 639/0.268, 690/0.037, 691/0.045, 707/0.013, 709/0.043, 712/0.012, 725/0.023, 733/0.062, 746/ 0.055, 749/0.063, 750/0.085, 752स /0.314,
- 4) 782/0.065, 799/0.021, 803/0.067, 804/0.277, 847/0.037, 848/0.025, 852/0.016, 1974/ 0.084, 1988/0.196, 1994/0.027, 2000/0.028, 2007/0.042, 2008/0.032, 2010/0.060, 2012/ 0.089, 2014/0.008, 2016/0.125, 2017/ 0.034, 2018/0.052, 2029/0.063, 2035/0.044
- 5) , 2036/0.045, 2043/0.047, 2050/0.087, 2054/0.025, 2056/0.057, 2057/0.025, 2060/0.006, 2064/0.081, 2070/0.055, 2074/0.120, 2076/0.077, 2077/0.163, 2081/0.090, 2083/0.025, 2088/0.069 2096/0.049, 2099/0.064, 2102/0.023,
- 6) 2103/0.032, 2107/0.216, 2113/0.027, 2117/ 0.049, 2120/0.062, 2128/0.069, 2140/ 0.019, 2144/0.053, 2146/0011, 2153/ 0.013, 2155/0.013, 2157/0.140, 2162/ 0.046, 2168/0.033, 2176/0.036, 2180/ 0.044, 2181/0.048, 2185/0.067, 2187/
- 7) 0.023, 2191/0.393, 2193/0.075, 2204/ 0.110, 2213/0.021, 2215/0.087, 2219/ 0.031, 2221/0.036, 2224/0.185, 2227/ 0.071, 2232/0.074, 2237/0.038, 2239/ 0.060, 2243/0.122, 2248/0.052, 2251/ 0.081, 2260/0.021, 2265/0.010, 2269/
- 8) 0.028, 2270/0.132, 2272/0.019, 2282/0.006, 2290/0.046, 2291/0.015, 2293/0.040, 2302सं./0.016, 2313/0.090, 2316/0.062, 2318/0.749, 2338सं./0.161,

- 2338सं./0.427, 2349/0.022, 2352सं./0.025, 2365/0.025, 2366/0.246, 2367/0.104, 2369/0.051,
9) 2388सं./0.474, 2388सं./0.340, 2408/0.104, 2418/0.013, 2428सं./0.104, 2435/0.221, 2438सं./0.978, 2439सं./0.221, 2442सं./0.051, 2460/0.047, 2471/0.002,
2487/0.158, 2488/0.013, 2489/0.107, 2525सं./1.281, 2528/0.006, 2531सं./0.132, 2536/0.107,
10) 2539/0.019, 2540/0.173, 2551सं./0.047, 2574/0.019, 2576सं./0.106, 2599/0.052, 2611/0.054, 2612/0.094, 2619/0.029, 2624/0.038, 2627सं./0.474,
2630/0.114, 2635सं./0.405, 2644/0.046, 2650/0.240, 2658/0.079, 2668सं./0.215, 2673/0.059,
11) 2682/0.216, 2683/0.170, 2686/0.101, 2702सं./0.006, 2709/0.063, 2717सं./0.047, 2718/0.408, 2720/0.038, 2726/0.085, 2736/0.166, 2743/0.063,
2753/0.053, 2761/0.039, 2766/0.031, 2772/0.032, 2774/0.192, 2776/0.089, 2786/0.107,
12) 2787सं./0.841, 2788/0.135, 2790/0.028, 2791/0.194, 2793/0.017, 2803/0.018, 2804/0.071, 2811/0.341, 2818सं./202, 2819सं./0.114, 2847सं./0.013, 2847सं./
0.063, 2852/0.051, 2855/0.006, 2857/ 0.019, 2912सं./0.066, 2935/0.019, 2939/
13) 0.018, 2947/0.022, 2951/0.006, 2974सं./ 0.345, 2974सं./1.270, 2988/0.022, 2998/ 0.022, 3007सं./0.812, 3024/0.016, 3040सं./ 0.608, 3040सं./0.266,
3040सं./0.376, 3040सं./ 0.506, 3046/0.116, 3060/0.202, 3064/ 0.038, 3072/0.164, 3080सं./0.724, 3081/
14) 0.034, 3110सं./0.537, 3115/0.089, 3132सं./ 0.054, 3132सं./0.709, 3136/0.006, 3146/ 0.016, 3150/0.054, 3151/0.009, 3155/ 0.034, 3156सं./0.404, 3158/0.104,
3165सं./ 0.196, 3181सं./0.114, 3203सं./0.347, 3205/ 0.098, 3207/0.266, 3209/0.042, 3214/0.051
15) , 3219/0.028, 3223/0.025, 3225/0.019, 3226/0.034, 3227/0.025, 3229/0.044, 3235/0.041, 3241सं./0.216, 3242/0.041, 3250/0.132, 3261/0.047,
3264/0.036, 3271/0.019, 3272/0.042, 3277/0.015, 3278/0.033, 3280/0.287, 3282/0.044,
16) 3284/0.044, 3286/0.047, 3288/0.199, 3290/ 0.063, 3293/0.067, 3296/0.039, 3299/ 0.124, 3301/0.030, 3302/0.114, 3308/ 0.018, 3309/0.025, 3311/0.593,
3313/ 0.093, 3314/0.060, 3315/0.066, 3321/ 0.106, 3326/0.025, 3331/0.048, 3332/
17) 0.034, 3340/0.487, 3341/0.063, 3350/ 0.019, 3355/0.031, 3361/0.027, 3370/ 0.149, 3372/0.120, 3377/0.037, 3381/ 0.050, 3383/0.029, 3410/0.077, 3411/
0.049, 3417सं./0.053, 3431/0.231, 3444/ 0.028, 3448/0.059, 3450/0.118, 3455/
18) 0.053, 3460/0.073, 3467/0.069, 3468/ 0.029, 3470/0.014, 3476/0.011, 3478/ 0.013, 3479/0.013, 3484/0.113, 3492/ 0.008, 3500/3454/0.033, 3510/2196/
0.025, 3511/2190/0.019, 3512/2205/ 0.024, 3523/2162/0.062, 3514/2125/
19) 0.025, 3515/797/0.026, 3516/3336/0.034 हे. कुल 322 किता कुल रकबा 37.650 हे. आवास एवम शहरी नियोजन विभाग उ.प्र. शासन के निर्वतन पर रखते हुये लखनऊ विकास प्राधिकरण को हाईटेक टाऊनशिप
योजना के लिये पुर्नग्रहीत की गयी। ह.र.का. 31.12.10
20) आदेश न्यायालय उप जिलाधिकारी, सरोजनीनगर, लखनऊ वाद सं. 3/24/ टी- 201810460520244/18 अन्तर्गत धारा- 101 उ.प्र. रा.सं. 2006 मेसर्स गर्व बिल्डटेक प्रा. लि. बनाम भूमि प्रबन्धक समिति ता.फै.
11.10.2018 राजस्व अनुभाग-1 उ.प्र. शासन के शासनादेश सं- 744/एक-1-2016-20(5)/2016 दिनांक 3 जून 2016 के अन्तर्गत ग्राम कल्ली पश्चिम पर. बिजनौर तह. सरोजनीनगर, लखनऊ की खतौनी वर्ष 1417-1422फ.
तक के गाटा सं. 525/0.1010हे., 529ख/0.2530हे., 567/0.1500हे., 577/0.0820हे., 628/0.1140हे., 2024/0.1200हे., 2354क/1.7410हे. में से रकबा 0.4447हे., 2474/0.0630हे.,
2897क/0.3540हे. में से रकबा 0.1260हे., 3143/0.0160हे., 3233ड/0.1520हे. में से रकबा 0.0250हे. व 3258ख/0.0510हे. कुल योग 1.5457हे. के बदले गाटा सं. 2526क/0.7210हे. में से रकबा
0.4200हे., 2526ख/0.2400हे. में से रकबा 0.1200हे., 2529/0.0190हे. में से रकबा 0.0111हे., 2541/0.2910हे. में से रकबा 0.1690हे., 2542/0.0980हे. में से रकबा 0.0570हे., 2543/0.4610हे. में
से रकबा 0.2680हे., 2544/0.3350हे. में से रकबा 0.1950हे., 2545/0.1230हे. में से रकबा 0.0718हे., 2546/0.2780हे. में से रकबा 0.1620हे. व 2547/0.2590हे. में से रकबा 0.0718हे. कुल रकबा
1.5457हे. का विनियम किया जाता है। प्रथम पक्ष द्वारा प्राप्त की गयी भूमि पर से ग्राम सभा का नाम निरस्त कर प्रथम पक्ष का नाम राजस्व अभिलेखों में दर्ज किया जाये तथा प्रथम पक्ष द्वारा द्वितीय पक्ष को दी गयी भूमि पर से प्रथम पक्ष का
नाम निरस्त करके ऊसर/ग्राम समाज के खाते में दर्ज किया जाये। पत्रावली पर प्रस्तुत साक्ष्य एवं तथ्य कभी भी अविधिक एवं फर्जी पाये जाने पर आदेश स्वतः निरस्त माना जायेगा। मेसर्स गर्व बिल्डटेक प्रा. लि. द्वारा अधि. हस्ता. सुनील कुमार
सोलंकी, साइबर टावर, टी.सी. 34/वी 2, विभूति खण्ड, गोमतीनगर, लखनऊ का नाम बतौर सं.भू. दर्ज किया जाये। ह.र.का. 28.02.2020
21) आदेश उप जिलाधिकारी सरोजनी नगर लखनऊ वाद सं. T202110460517769/08.12.2021 श्रीमती लेजमा बनाम ग्राम सभा अंतर्गत धारा 38 (2) अधिनियम उ.प्र. राजस्व संहिता 2006 ग्राम कल्ली पश्चिम परगना

बिजनौर जिला लखनऊ की वर्तमान खतीनी वर्ष 1423-1428 फ. की खाता सं. 01425 पर अंकित गाटा सं. 300 रकबा 0.208हे. नवीन परती के खाते में त्रुटिपूर्ण इन्द्राज के स्थान पर शुद्ध शिवदत्त पुत्र तुलसी पतिराम नि. ग्राम कल्ली पश्चिम परगना बिजनौर तह. सरोनीनगर जिला लखनऊ का नाम पूर्ववत संक्रमणीय भूमिधर अंकित हो।

22) आदेश रा.नि. बिजनौर सरोजनीनगर लखनऊ दिनांक 22/01/22 आवेदन सं.-20221015701041000171 अंतर्गत धारा 33 (2) उ.प्र. राजस्व संहिता 2006 खतीनी वर्ष 1429 से 1434 फसली तक के खाता सं. 1569 पर दर्ज खातेदार शिवदत्त राम पुत्र तुलसी दत्त राम मृतक के स्थान पर श्रीमती लेजमा दत्त उर्फ लेशमा दत्त पत्नी स्व. विजय दत्त नि-ए-8/16 प्रथम तल डी.एल. एक नगर फेस 2 गुडगांव सिकन्दरपुर घोसी 68 हरियाणा पता ग्राम कल्ली पश्चिम परगना बिजनौर तहसील सरोजनीनगर जिला लखनऊ का नाम बतौर वारिस दर्ज हो।

23) आदेश नायब तहसीलदार बिजनौर चाद सं टी-202210460504617 ता.फै. 09/06/2022 खतीनी 1429 से 1434 फसली के खाता संख्या 01569 की गाटा संख्या 300 रकबा 0.2080हे. के बकदर भाग में से रकबा 0.0240हे. मा.गु.60ख से श्रीमती लेशमा दत्त पत्नी श्री विजय दत्त निवासिनी-ग्राम- कल्ली पश्चिम, रायरबेली रोड, लखनऊ हाल पता-एम-8/16, प्रथमतल, डी.एल.एफ. सिटी, फेस-2 सिकंदरपुर, घोसी (68) गुडगांव, हरियाणा द्वारा मुख्तारेआम राम दवन सिंह पुत्र श्री दुबरी सिंह निवासी-म.नं.-7/1/704, लवकुश नगर, वजीरगंज, फैजाबाद के स्थान पर क्रेता श्रीमती सीता तिवारी पत्नी श्री प्रवेश निवासी ग्राम व पोस्ट बेटावर जमानिया, जिला गाजीपुर का नाम बतौर संक्रमणीय भूमिधर द्वारा विक्रय पत्र दिनांक 21.02.22 व मुख्तारनामा आम दिनांक 27.04.2019 अंकित हो।

Data Digitally Signed by:NARENDRA KUMAR MISHRA(REVENUE KANOONGO)

दिनांक/समय/स्थान: 07-02-2026 05:27:53 तहसील : सरोजनी नगर


यह उद्घरण खतीनी इलेक्ट्रॉनिक डिलीवरी सिस्टम द्वारा तैयार की गयी है तथा डाटा डिजिटल हस्ताक्षर द्वारा हस्ताक्षरित है।

मुद्रित कर्ता : **AJAY SHUKLA** तहसील : सरोजनी नगर

मुद्रित दिनांक एवं समय: 07-02-2026 05:27:53

Not Applicable For Online Prints उपरोक्त उद्घरण खतीनी का वेरिफिकेशन <https://upbhulekh.gov.in>

Website पर जाकर अथवा QR Code Scan करके किया जा सकता है।





उद्धरण खतौनी

उद्धरण क्रमांक : 1435582026025064



ग्राम क्रमांक : 143558 ग्राम का नाम (परामा) : कालती तहसील : सरोजनी जनपद : फसली वर्ष : 1429-1434 (01 जुलाई, 2021 से 30 जून, 2027) भूमा : (1) खाला संख्या : 00250

पंजीयन (विजनीय) पश्चिम (विजनीय) नगर लखनऊ

खातेदार का विवरण

खातेदारी प्रारम्भ होने का विवरण

भूमि का विवरण

खातेदार का अंश


खसरा/गाटा संख्या	(2) नाम/पिता-पति-संरक्षक-प्रबंधक का नाम / जाति कोड / आधार नं0 (अनियम घार अंक) अथवा पैन नं0 (6-9 स्थान के अंक) / पता / जन्मतिथि (अवयस्क हेतु)	(3) न्यायालय का नाम / कम्प्यूटरीकृत वाद संख्या अथवा आदेश संख्या / आदेश का दिनांक / जात का आधार	(4) वर्ष	(5) गाटा (यूनीक कोड)	(6) गाटे का कुल क्षेत्रफल (हे.)	(7) हिस्से में	(8) क्षेत्रफल में (हे.)	(9) खातेदार द्वारा देय भू-राजस्व
3288में	1) गर्व बिन्दुटेक प्रा. लि. / द्वारा अधि. रस्ता. अशोक कुमार उपाध्यक्ष / कर्मा. 10 एन एस सी कालका जी नई दिल्ली		1412फ.	3288में(1435583288000112)0.1390	1) 1/1	1) 0.1390	12.50	
कुल गाटे- 1	कुल क्षेत्रफल- 0.1390 (हेक्टेयर)	कुल भू-राजस्व - 12.50 रुपये	कुल अंश का क्षेत्रफल - (0.1390)(हेक्टेयर)				0.1390	

नामान्तरण / परिवर्तन का विवरण

खारिज किया गया

दर्ज किया गया



(10) न्यायालय का नाम / कम्प्यूटीकृत चाद संख्या अथवा आदेश संख्या / आदेश का दिनांक / नामान्तरण का आधार / डिजिटल हस्ताक्षर नाम / डिजिटल हस्ताक्षर दिनांक	(11) नाम / पिता-पति- संरक्षक-प्रबंधक का नाम / जाति कोड / आधार नं0 (अनिम चार अंक) अथवा पैन नं0 (6-9 स्थान के अंक) / पता / जन्मतिथि (अवयस्क हेतु)	(12) गाटे का खसरा नम्बर / पूर्वीक कोड	(13) क्षेत्रफल (हे.)	(14) नाम / पिता-पति-संरक्षक- प्रबंधक का नाम / जाति कोड / आधार नं0 (अनिम चार अंक) अथवा पैन नं0 (6-9 स्थान के अंक) / पता / जन्मतिथि (अवयस्क हेतु)	(15) गाटे का खसरा नम्बर / पूर्वीक कोड	(16) क्षेत्रफल (हे.)
(17)भूमि के सम्बन्ध में विचाराधीन राजस्व खाद/चादों की कम्प्यूटीकृत संख्या :	3288भि(1435583288000112)	3288भि(1435583288000112)				
(18)बंधक/बंधक-मुक्त होने की स्थिति						
(18.1)बंधक होने की स्थिति (संस्था अथवा बैंक का नाम/कोड/बंधक का दिनांक/धनराशि/आवेदन संख्या/खातेदार(पिता-पति-संरक्षक)) :						
(18.2)बंधक-मुक्त होने की स्थिति (संस्था अथवा बैंक का नाम/कोड/बंधक-मुक्त का दिनांक/धनराशि/आवेदन संख्या/खातेदार(पिता-पति-संरक्षक)) :						
(19)अच्युतिक :						
1) आदेश तहसीलदार सरोजनीनगर लखनऊ दिनांक 14/03/2022 के अनुपालन में शाखा प्रबन्धक जम्पू एण्ड कश्मीर बैंक लिमिटेड शाखा दिल्ली के पत्र संख्या दिनांक 07/03/2022 अनुसार खतौली वर्ष 1429 से 1434 फसली तक के खाता सं. 0116, 0230, 0239, 0250 पर अंकित खातेदार मेसर्स गर्व बिल्डटेक प्रा.लि. के अंश की भूमि बैंक द्वारा बंधक की गयी। (डिजिटल हस्ताक्षर: NAINCY SHUKLA / 26-03-2022) 2) आदेश तहसीलदार सरोजनीनगर लखनऊ दिनांक 14/03/2022 आ.सी.- 1368/2022 के अनुपालन में शाखा प्रबन्धक जम्पू एण्ड कश्मीर बैंक लिमिटेड शाखा ओखला, दिल्ली के पत्र संख्या दिनांक 07/03/2022 अनुसार खतौली वर्ष 1429 से 1434 फसली तक के खाता सं. 0116 की गाटा सं. 2438ड व खाता सं. 0230 की गाटा सं. 2438ज व खाता सं. 0239 की गाटा सं. 2438ड व खाता सं. 0250 की गाटा सं. 2438व, 2438ड व 2438मि एवं खाता सं. 0311 की गाटा सं. 2438ज पर दर्ज खातेदार मेसर्स गर्व बिल्डटेक प्रा.लि., लखनऊ के अंश की भूमि बैंक द्वारा बंधक की गयी। (डिजिटल हस्ताक्षर: NAINCY SHUKLA / 30-03-2022)						
पूर्व आदेशों का विवरण						
Data Digitally Signed by:NAINCY SHUKLA(REVENUE KANDONGO) फ़ाइल/संख्या/संख्या: 07-02-2026 11:28:29 तारीख : सरोजनी नगर यह खसरा खतौली हस्ताक्षर सिस्टम द्वारा किए गए की गयी है तथा खसरा डिजिटल हस्ताक्षर द्वारा हस्ताक्षरित है।	सुरित कर्ता : AMAY SHUKLA तारीख : सरोजनी नगर युक्ति कर्ता एवं समय: 07-02-2026 11:28:29 Not Applicable For Online Prints अंकित अक्षर खतौली का वेबसाइट https://uphbulckh.gov.in Website पर जाकर अपना QR Code Scan करके फ़िरा जा सकता है।					



उद्धरण खतौनी

उद्धरण क्रमांक : 1435582026025065



ग्राम क्रमांक : 143558 ग्राम का नाम (परगना) : कालती तहसील : सरोजनी नगर जनपद : लखनऊ फसली वर्ष : 1429-1434 (01 जुलाई, 2021 से 30 जून, 2027) भाग : 1 (1) खता संख्या : 00250

श्रेणी : 1-क / श्रमि को संक्रमणीय भूमिधर्त केअधिकार में हो

खसरा/ गाटा संख्या	(2) नाम/पिता-पति-संरक्षक-प्रबंधक का नाम / जाति कोड / आधार नं0 (अंतिम चार अंक) अथवा पैन नं0 (6-9 स्थान के अंक) / पता / जन्मतिथि (अवयस्क हेतु)	(3) न्यायालय का नाम / कम्प्यूटीकृत वाद संख्या अथवा आदेश संख्या / आदेश का दिनांक / जीत का आधार	भूमि का विवरण		खातेदार का अंश			
			(4) वर्ष	(5) गाटा (यूनीक कोड)	(6) गाटे का कुल क्षेत्रफल (हे.)	(7) हिस्से में	(8) क्षेत्रफल में (हे.)	(9) खातेदार द्वारा देय भू-राजस्व
3288 सं	1) गर्द बिल्डिंग प्र. लि. / द्वारा अग्नि, हस्ता. अशोक कुमार अथाप्राय / कार्या. 10 एल एल सी कालका जो नई दिस्की		1414 फ.	3288 सं(1435583288000212)	0.2150	1) 1/1	1) 0.2150	12.50
कुल गट्टे - 1	कुल क्षेत्रफल- 0.2150 (हिक्टेयर)	कुल भू-राजस्व - 12.50 रुपये	कुल अंश का क्षेत्रफल - (0.2150) (हिक्टेयर)				0.2150	
नामांतरण / परिवर्तन का विवरण			खारिज किया गया			दर्ज किया गया		

(10)	(11)	(12)	(13)	(14)	(15)	(16)
ग्रामपालय का नाम / कम्प्यूटीकृत वाद संख्या अथवा आदेश संख्या / आदेश का दिनांक / नामान्तरण का आधार / डिजिटल हस्ताक्षर नाम / डिजिटल हस्ताक्षर दिनांक	नाम / पिता-पति-संरक्षक-प्रबंधक का नाम / जाति कोड / आधार नं0 (अन्तिम चार अंक) अथवा पैन नं0 (6-9 स्थान के अंक) / पता / जन्मतिथि (अवयस्क हेतु)	गाटे का खसरा नम्बर / यूनीक कोड	क्षेत्रफल (हे.)	नाम / पिता-पति-संरक्षक-प्रबंधक का नाम / जाति कोड / आधार नं0 (अन्तिम चार अंक) अथवा पैन नं0 (6-9 स्थान के अंक) / पता / जन्मतिथि (अवयस्क हेतु)	गाटे का खसरा नम्बर / यूनीक कोड	क्षेत्रफल (हे.)
		3288र्(1435583288000212)			3288र्(1435583288000212)	

(17) भूमि के सम्बन्ध में विचाराधीन राजस्व वादा/वादों की कम्प्यूटीकृत संख्या :

(18) बंधक/बंधक-मुक्त होने की स्थिति

(18.1) बंधक होने की स्थिति (संस्था अथवा बैंक का नाम/कोड/बंधक का दिनांक/धनराशि/आवेदन संख्या/खातेदार(पिता-पति-संरक्षक)) :

(18.2) बंधक-मुक्त होने की स्थिति (संस्था अथवा बैंक का नाम/कोड/बंधक-मुक्त का दिनांक/धनराशि/आवेदन संख्या/खातेदार(पिता-पति-संरक्षक)) :

(19) अच्युक्ति :

- 1) आदेश तहसीलवार सरोजनीनगर लखनऊ दिनांक 14/03/2022 के अनुपालन में शाखा प्रबन्धक जम्मू एण्ड कश्मीर बैंक लिमिटेड शाखा दिल्ली के पत्र संख्या दिनांक 07/03/2022 अनुसार खतौनों वर्ष 1429 से 1434 फसली तक के खाता सं. 0116, 0230, 0239, 0250 पर अंकित खातेदार भेसर्स गर्व बिज्डेक प्रा.लि. के अंश की भूमि बैंक द्वारा बंधक की गयी। (डिजिटल हस्ताक्षर: NAINCY SHUKLA / 26-03-2022)
- 2) आदेश तहसीलवार सरोजनीनगर लखनऊ दिनांक 14/03/2022 आर.सी. - 1368/2022 के अनुपालन में शाखा प्रबन्धक जम्मू एण्ड कश्मीर बैंक लिमिटेड शाखा ओखला, दिल्ली के पत्र संख्या दिनांक 07/03/2022 अनुसार खतौनों वर्ष 1429 से 1434 फसली तक के खाता सं. 0116 की गाटा सं. 2438ड व खाता सं. 0230 की गाटा सं. 2438ड व खाता सं. 0239 की गाटा सं. 2438ड व खाता सं. 0250 की गाटा सं. 2438ड व 2438ड व खाता सं. 0311 की गाटा सं. 2438ड पर दर्ज खातेदार भेसर्स गर्व बिज्डेक प्रा.लि., लखनऊ के अंश की भूमि बैंक द्वारा बंधक की गयी। (डिजिटल हस्ताक्षर: NAINCY SHUKLA / 30-03-2022)

पूर्व आदेशों का विवरण

Data Digitally Signed by: NAINCY SHUKLA (REVENUE KANOONGO)

दिनांक/समय/स्थान: 07-02-2026 11:28:39 वसतील : सरोजनी नगर
का अर्थपूर्ण हस्ताक्षर/डिजिटल हस्ताक्षर द्वारा किया की गयी है तथा डाटा डिजिटल हस्ताक्षर द्वारा स्वतन्त्रता है

मुद्रित कार्यालय : NAINCY SHUKLA वसतील : सरोजनी नगर
मुद्रित दिनांक एवं समय: 07-02-2026 11:28:39
Not Applicable For Online Printis सर्वोच्च अदालत की वेबसाइट पर <https://upbhub.ekh.gov.in> Website पर बारकोड अथवा QR Code Scan करके किया जा सकता है।





उद्धरण खतौनी



उद्धरण क्रमांक : 1435582026025063


ग्राम क्रमांक : 143558 ग्राम का नाम (परामा) : कल्सी तहसील : सरोजनी जयपद : फसली वर्ष : 1429-1434 (01 जुलाई, 2021 से 30 जून, 2027) भाग : 1 (1) खाना संख्या : 00254
 पञ्चिम(विजनीर) राजनक

खातेदार का विवरण		खातेदारी प्रारम्भ होने का विवरण			भूमि का विवरण		खातेदार का अंश		
खसरा/गाटा संख्या	(2) नाम/पिता-पति-संरक्षक-प्रबंधक का नाम / जाति कोड / आधार नं0 (अंतिम चार अंक) अथवा पैन नं0 (6-9 स्थान के अंक) / पता / जन्मतिथि (अवयस्क हेतु)	(3) न्यायालय का नाम / कम्प्यूटरीकृत वाद संख्या अथवा आदेश संख्या / आदेश का दिनांक / जीत का आधार	(4) वर्ष	(5) गाटा (भूमीक कोड)	(6) गाटे का कुल क्षेत्रफल (हे.)	(7) हिस्से में	(8) क्षेत्रफल में (हे.)	(9) खातेदार द्वारा देय भू-गणना	
32888	1) नई बिल्डिंग शा. लि. / अग्रि. हस्ता. अशोक कुमार उपाध्याय / कार्या- 10 सूर्यसरी, कालका बी, नई दिल्ली		1426 फ.	32888(143558328800012)	0.4040	1) 1/1	1) 0.4040	4.95	
कुल गाटे- 1 कुल क्षेत्रफल- 0.4040 (हिक्टेयर)		कुल भू-राजस्व - 4.95 रुपये	कुल अंश का क्षेत्रफल - (0.4040) (हिक्टेयर)						

नामान्तरण / परिवर्तन का विवरण

खारिज किया गया

दर्ज किया गया

(10) न्यायालय का नाम / कम्प्यूटीकृत वाद संख्या अथवा आदेश संख्या / आदेश का दिनांक / नामान्तरण का आधार / डिजिटल हस्ताक्षर नाम / डिजिटल हस्ताक्षर दिनांक	(11) नाम / पिता-पति-संरक्षक-प्रबंधक का नाम / जाति कोड / आधार नं0 (अन्तिम चार अंक) अथवा पैन नं0 (6-9 स्थान के अंक) / पता / जन्मतिथि (अवयस्क हेतु)	(12) गाटे का खसरा नम्बर / यूनिक कोड	(13) क्षेत्रफल (हे.)	(14) नाम / पिता-पति-संरक्षक-प्रबंधक का नाम / जाति कोड / आधार नं0 (अन्तिम चार अंक) अथवा पैन नं0 (6-9 स्थान के अंक) / पता / जन्मतिथि (अवयस्क हेतु)	(15) गाटे का खसरा नम्बर / यूनिक कोड	(16) क्षेत्रफल (हे.)
(17) भूमि के सम्बन्ध में विचाराधीन राजस्व वाद/वादों की कम्प्यूटीकृत संख्या :		3288ख(1435583288000012)			3288ख(1435583288000012)	
(18) बंधक/बंधक-मुक्त होने की स्थिति						
(18.1) बंधक होने की स्थिति (संस्था अथवा बैंक का नाम/कोड/बंधक का दिनांक/धनराशि/आवेदन संख्या/खातेदार(पिता-पति-संरक्षक)) :						
(18.2) बंधक-मुक्त होने की स्थिति (संस्था अथवा बैंक का नाम/कोड/बंधक-मुक्त का दिनांक/धनराशि/आवेदन संख्या/खातेदार(पिता-पति-संरक्षक)) :						
(19) अभ्युक्ति :						
<p>पूर्व आवेशों का विवरण</p> <p>Data Digitally Signed by: NAINCY SHUKLA(REVENUE KANOONGO)</p> <p>दिनांक/समय/व्यार: 07-02-2026 11:28:08 रविवार : सरोजनी नगर</p> <p>यह अपन करीबी इलेक्ट्रॉनिक विदेशी सिग्नेचर द्वारा किया की गयी है वना यथा डिजिटल हस्ताक्षर द्वारा हस्ताक्षरित है।</p>	<p>मुद्रित क्रमांक : ALAV SHUKLA रविवार : सरोजनी नगर</p> <p>मुद्रित दिनांक एवं समय: 07-02-2026 11:28:08</p> <p>Not Applicable For Online Prints unless अपन करीबी का कॅम्प्यूटेशन https://upbhulekh.gov.in Website पर अपन अपना QR Code Scan करके किया जा सकता है।</p>	 <p>कायालय</p> 