

OK  
b2

(2)

(C260)

I 3530/2017

45




सत्यमेव जयते

**INDIA NON JUDICIAL**  
**Government of Uttar Pradesh**

**e-Stamp**

**Certificate No.** : IN-UP03015101318073P  
**Certificate Issued Date** : 23-Mar-2017 05:41 PM  
**Account Reference** : SHCIL (FI)/ upshcil01/ QAISERBAGH/ UP-LKN  
**Unique Doc. Reference** : SUBIN-UPUPSHCIL0103614208124763P  
**Purchased by** : GARV BUILDTECH PVT LTD  
**Description of Document** : Article 23 Conveyance  
**Property Description** : KHASRA NO.3165 MI. 2974 MI AND OTHERS VILL-KALLIPASCHIM PARGANA-BIJNORE TEH-SAROJNI NAGAR, LKO.  
**Consideration Price (Rs.)** : 2,74,56,000  
(Two Crore Seventy Four Lakh Fifty Six Thousand only)  
**First Party** : CHARAN SINGH SON OF VIJAYPAL SINGH  
**Second Party** : GARV BUILDTECH PVT LTD  
**Stamp Duty Paid By** : GARV BUILDTECH PVT LTD  
**Stamp Duty Amount(Rs.)** : 19,23,000  
(Nineteen Lakh Twenty Three Thousand only)



-----Please write or type below this line-----



बृजेश कुमार  
सदर तहसील, लखनऊ



0006728509

**Statutory Alert:**

1. The authenticity of this Stamp Certificate should be verified at "www.shcilestamp.com". Any discrepancy in the details on this Certificate and as available on the website renders it invalid.
2. The onus of checking the legitimacy is on the users of the certificate.
3. In case of any discrepancy please inform the Competent Authority.

2

विकय मूल्य रू0 - 2,74,56,000/-  
मालियत रू0 - 2,74,56,000/-  
जनरल स्टाम्प रू0 - 19,23,000/-  
परगना - बिजनौर

-: लेख पत्र का संक्षिप्त विवरण :-

भूमि का प्रकार : कृषि आराजी  
परगना : बिजनौर  
ग्राम : कल्ली पश्चिम  
सम्पत्ति सं० : खसरा संख्या - 3165मि०, 2974मि०,  
3242मि०, 3288स, 3241मि०,  
2435मि०, 2354मि०, 2354मि०  
का सम्पूर्ण भाग  
मापन की इकाई : हेक्टेयर  
सम्पत्ति का क्षेत्रफल : 2.288 हेक्टेयर  
सड़क की स्थिति : रायबरेली रोड से 2 किलोमीटर से भी  
अधिक दूर हैं।  
सम्पत्ति का प्रकार : कृषि आराजी



चौहद्दी खसरा सं०- 3165मि०

पूरब	:	खसरा सं० - 3165 का शेष भाग
पश्चिम	:	खसरा सं० - 3165 का शेष भाग
उत्तर	:	खसरा सं० - 3165 का शेष भाग
दक्षिण	:	खसरा सं० - 3165 का शेष भाग

चौहद्दी खसरा सं०- 2974मि०

पूरब	:	खसरा सं० - 3080
पश्चिम	:	खसरा सं० - 2974 का शेष भाग
उत्तर	:	खसरा सं० - 2847, 2974 का शेष भाग
दक्षिण	:	खसरा सं० - 2974 का शेष भाग

चौहद्दी खसरा सं०- 3242मि०

पूरब	:	खसरा सं० - 3242 का शेष भाग
पश्चिम	:	खसरा सं० - 3242 का शेष भाग
उत्तर	:	खसरा सं० - 3242 का शेष भाग
दक्षिण	:	खसरा सं० - 3242 का शेष भाग

चौहद्दी खसरा सं०- 3288स

पूरब	:	खसरा सं० - 3288 का शेष भाग
पश्चिम	:	खसरा सं० - 3288 का शेष भाग
उत्तर	:	खसरा सं० - 3288 का शेष भाग
दक्षिण	:	खसरा सं० - 3288 का शेष भाग



चौहद्दी खसरा सं०- 3241मि०

पूरब	:	खसरा सं० - 3241 का शेष भाग
पश्चिम	:	खसरा सं० - 3241 का शेष भाग
उत्तर	:	खसरा सं० - 3241 का शेष भाग
दक्षिण	:	खसरा सं० - 3241 का शेष भाग

चौहद्दी खसरा सं०- 2435मि०

पूरब	:	खसरा सं० - 2435 का शेष भाग
पश्चिम	:	खसरा सं० - 2435 का शेष भाग
उत्तर	:	खसरा सं० - 2435 का शेष भाग
दक्षिण	:	खसरा सं० - 2435 का शेष भाग

चौहद्दी खसरा सं०- 2354मि०

पूरब	:	खसरा सं० - 2354 का शेष भाग
पश्चिम	:	खसरा सं० - 2354 का शेष भाग
उत्तर	:	खसरा सं० - 2354 का शेष भाग
दक्षिण	:	खसरा सं० - 2354 का शेष भाग

विकेता का विवरण:-

चरन सिंह पुत्र श्री विजयपाल सिंह, निवासी - ग्राम जनकपुरी , तहसील -  
माँट व जिला - मथुरा (उत्तर प्रदेश) ।



.....विकेता/प्रथम पक्ष



केता का विवरण:-

गर्व बिल्डटेक प्रा० लि० ( PAN NO.- AADCG1919Q ) कार्यालय-10, एल०एस०सी०, कालका जी, नई दिल्ली द्वारा अधिकृत हस्ताक्षरी श्री अशोक कुमार उपाध्याय पुत्र स्व० श्री पारस नाथ उपाध्याय, निवासी- 7, एल०एस०सी०, कालका जी, नई दिल्ली ।

.....केता/द्वितीय पक्ष

विक्रय - विलेख

मनकि चरन सिंह पुत्र श्री विजयपाल सिंह, निवासी - ग्राम जनकपुरी , तहसील - माँट व जिला - मथुरा (उत्तर प्रदेश) का (विक्रेता) है।


जो कि भूमि ख़ाता सं० - 1427 के खसरा सं० - 3165मि० रकबा 0.4040 हे० व ख़ाता सं० - 1503 के खसरा सं० - 2974मि० रकबा 0.4040 हे० व ख़ाता सं० - 1488 के खसरा सं० - 3242मि० रकबा 0.1900 हे०, खसरा सं० - 3288स रकबा 0.2150 हे० व ख़ाता सं० - 1493 के खसरा सं० - 3241मि० रकबा 0.3160 हे० व ख़ाता सं० - 1452 के खसरा सं० - 2435मि० रकबा 0.2530 हे० व ख़ाता सं० - 1464 के खसरा सं० - 2354मि० रकबा 0.2530 हे० व ख़ाता सं० - 1413 के खसरा सं० - 2354मि० रकबा 0.2530 हे० का सम्पूर्ण भाग इस प्रकार कुल विक्रीत रकबा- 2.2880 हे० स्थित ग्राम कल्ली पश्चिम, परगना-बिजनौर, तहसील- सरोजनीनगर व जिला लखनऊ, जिसका कि विक्रेता उपरोक्त मालिक कामिल व काबिज है। उक्त भूमि विक्रेता ने जरिये बयनामा कय किया था जिसका दाखिल ख़ारिज हो चुका है तथा



राजस्व अभिलेखों में संकमणीय भूमिधरी में विक्रेता का नाम दर्ज है । विक्रेता को जिलाधिकारी लखनऊ के पत्रांक सं०-168/डी०एल०आर०सी /16 के आदेश दिनांक 03.11.2016 व संशोधित पत्रांक सं०-168(1)/डी०एल०आर०सी /16 के आदेश दिनांक 30.12.2016 द्वारा अनुसूचित जाति से भिन्न मे० गर्व बिल्डटेक प्रा० लि० कार्यालय-10, एल०एस०सी०, कालका जी नई दिल्ली द्वारा अधिकृत हस्ताक्षरी श्री अशोक कुमार उपाध्याय पुत्र स्व० श्री पारस नाथ उपाध्याय के पक्ष में विक्रय करने का अधिकार प्राप्त है। उक्त आराजी समस्त प्रकार के भारों व विवादों अजकिस्म रेहन, बय, हिबा, जमानत, कुर्की, मुकदमा आदि से पूर्णतया बरी व पाक-साफ है जिसको विक्रय आदि करने का विक्रेता को मालिकाना हक हासिल हैं ।

अब विक्रेता ने बजरुरत खुद खूब सोच व समझ कर प्रसन्न चित्त मन से बिना किसी जोर दबाव नाजायज के अपने पूर्ण होशो-हवास में उसी आराजी को बिलएवज मुबलिग रु० 2,74,56,000/- (दो करोड़ चौहत्तर लाख छपन हजार रुपये) जिसके आधे मुबलिग रु० 1,37,28,000/- (एक करोड़ सैंतीस लाख अट्ठाईस हजार रुपये) होते हैं, में बदस्त केता "गर्व बिल्डटेक प्रा० लि०" कार्यालय-10, एल०एस०सी० कालका जी, नई दिल्ली द्वारा अधिकृत हस्ताक्षरी श्री अशोक कुमार उपाध्याय पुत्र स्व० श्री पारस नाथ उपाध्याय को बय-फरोख्त कल्लई किया यानी बेच दिया और कुल विक्रय धनराशि अन्त में दिये गये विवरण के अनुसार केता से वसूल पाकर कब्जा व दखल मालिकाना आराजी विक्रयशुदा पर आज से बजाय अपने केता का बखूबी करा दिया।

अब विक्रेता या उनके वारिसान व कायम मुकामान का कोई हक या हिस्सा विक्रीशुदा आराजी में शेष नही रहा। अगर कोई दीगर शख्स अपना हक या दावा करे



तो दावा उसका बातिल व नाजायज करार दिया जावे और अगर किसी शख्स की दावेदारी या हकदारी या उज्जदारी से आराजी विक्रीशुदा केता के कब्जे से निकल जावे या कब्जा न रहे या मिलिकयत या हकीयत विक्रेता की करार न पाई जाय या अन्य किसी प्रकार से विवादित या भार ग्रसित पायी जाय तो ऐसी तमाम सूरतों में केता व उसके वारिसान व कायम मुकामान को हक हासिल होगा कि वह अपना कुल विक्रय मूल्य मय हर्जा व खर्चा के विक्रेता या उनके वारिसान व कायम मुकामान की दीगर जायदाद चल व अचल से न्यायालय द्वारा वसूल कर लेवे, कोई उज्ज नही होगा। विक्रीशुदा आराजी को केता सरकारी कागजात में अपने नाम दर्ज करवा लेवे, कोई उज्ज नही होगा । विक्रीशुदा आराजी पर कोई पेड़, कुंआ, बोरिंग व निर्माण आदि नहीं है, कहीं-कहीं पर उबड़ खाबड़ व छोटे-बड़े गड्ढे है। विक्रीशुदा आराजी मुख्य सड़क रायबरेली रोड़ से 2 किलोमीटर से भी अधिक दूरी पर स्थित है । विक्रीशुदा आराजी नगर निगम सीमा से बाहर स्थित है। आराजी मुबइया के 50 मीटर व 200 मीटर की त्रिज्या में कोई आबादी नहीं है।

विक्रीशुदा आराजी कृषि आराजी है जिसका कुल रकबा 2.2880 हेक्टेयर है तथा जिसकी मालियत श्रीमान् जिलाधिकारी महोदय लखनऊ द्वारा निर्धारित वर्तमान दर रूपये 1,20,00,000/- प्रति हे० के हिसाब से कुल रू० 2,74,56,000/- होती हैं । मालियत मूल्य पर शासकीय शासनादेश संस्थागत वित, कर एवं निबन्धन अनुभाग-5 की अधिसूचना सं०-स.वि.क.नि.5-2756 /11-2008-500(165)/2007 दिनांक 30.06.2008 के अनुसार 7 प्रतिशत की दर से मु० रू० 19,23,000/- का जनरल स्टाम्प अदा किया जा रहा हैं ।



विकेता अनुसूचित जाति व केता सामान्य जाति के सदस्य हैं। विकेता व केता का पता उपरोक्त ही है। विकीशुदा आराजी किसी राष्ट्रीय राजमार्ग, जनपदीय मार्ग व लिंक रोड के किनारे स्थित नहीं हैं।

प्रस्तुत लेखपत्र में उभय पक्षों द्वारा उपलब्ध कराये गए कागजात व उनके द्वारा बताये गए तथ्यों के आधार पर तैयार किया गया है जिसकी समस्त जिम्मेदारी पक्षकारों की है तथा पक्षकारों की पहचान गवाहों द्वारा की जा रही है।

लिहाजा यह विक्रय विलेख अपनी खुशी व रजामन्दी से पूर्ण होशों हवाश में बिना किसी जोर दबाव के स्वस्थ मस्तिष्क के रूबरू गवाहन केता उक्त के पक्ष में निष्पादित कर दिया ताकि सनद रहे और समय पर काम आवे।

#### विवरण भुगतान

1. रुपये 2,71,81,440/- (दो करोड़ एकहत्तर लाख इक्यासी हजार चार सौ चालीस रुपये) जरिये चेक संख्या - 091019 दिनांक 24.03.2017, जारीकर्ता बैंक - एक्सिस बैंक शाखा मालवीय नगर नई दिल्ली।
2. रुपये 2,74,560/- (दो लाख चौहत्तर हजार पांच सौ साठ रुपये) टी0डी0एस0 काट लिया है।



इस प्रकार कुल विक्रय मूल्य रुपये 2,74,56,000/- (दो करोड़ चौहत्तर लाख छप्पन हजार रुपये) विक्रेता ने केता से समक्ष गवाहान प्राप्त कर लिया है। अब कुछ भी पाना शेष नहीं रहा है।

लखनऊ

दिनांक : 24.03.2017



ह0 विक्रेता

PAN - FAERS 4003L

गवाहान :-



*Shriwaslava*

1. शरद चन्द्र श्रीवास्तव  
पुत्र हरिश्चन्द्र श्रीवास्तव  
पता- मो0 ब्रम्हस्थान, जिला- आजमगढ



*N*  
2. Ramesh K'r Pandey  
810 Late Ishwarayan Pandey  
Bagbahar Pramsarh.



टाईपकर्ता :-  
(आकाश दीप वर्मा)  
सदर तहसील, लखनऊ

*[Signature]*  
मसविदाकर्ता:-

(ब्रजेश कुमार पाण्डेय)

एडवोकेट

सदर तहसील, लखनऊ

9415001152

27,456,000.00 / 27,456,000.00

विक्रय पत्र

20,000.00

80

20,080.00

26

प्रतिफल

मालियत

फॉस रजिस्ट्रार

नकल व प्रति शुल्क

योग

पृष्ठों की संख्या

श्री

गर्व बिल्डटेक प्रा0लि0द्वारा अधि0ह0 अशोक कुमार उपाध्याय

पुत्र श्री

स्व पारस नाथ उपाध्याय

व्यवसाय नौकरी

निवासी स्थायी

7 एल एस सी कालका जी नई दिल्ली

अस्थायी पता

ने यह लेखपत्र इस कार्यालय में

दिनांक 24/3/2017

समय 2:55PM

बजे निबन्धन हेतु पेश किया।



रजिस्ट्रीकरण अधिकारी के हस्ताक्षर

एस0 बी0 सिंह

उप निबन्धक(प्रथम)

लखनऊ

24/3/2017

निष्पादन लेखपत्र वाद सुनने व समझने मजमून व प्राप्त धनराशि रू. प्रलेखानुसार उक्त

विक्रेता

क्रेता

श्री चरन सिंह

पुत्र श्री विजयपाल सिंह

पेशा नौकरी

निवासी ग्राम जनकपुरी तह मॉट जिला मथुरा



श्री गर्व बिल्डटेक प्रा0लि0द्वारा अधि0ह0 अशोक कुमार उपाध्याय

पुत्र श्री स्व पारस नाथ उपाध्याय

पेशा नौकरी

निवासी 7 एल एस सी कालका जी नई दिल्ली



ने निष्पादन स्वीकार किया।

जिनकी पहचान

शरद चन्द्र श्रीवास्तव

हरिश्चन्द्र श्रीवास्तव

पेशा नौकरी

निवासी

मोहल्ला ब्रम्हस्थान जिला आजमगढ

व

पंकज पाण्डेय

ईश नारायण पाण्डेय

पेशा नौकरी

निवासी

बाग बहार आजमगढ

ने की।



प्रत्यक्षतः भद्र साक्षियों के निशान अंगूठे नियमानुसार लिये गये हैं।

रजिस्ट्रीकरण अधिकारी के हस्ताक्षर

एस0 बी0 सिंह

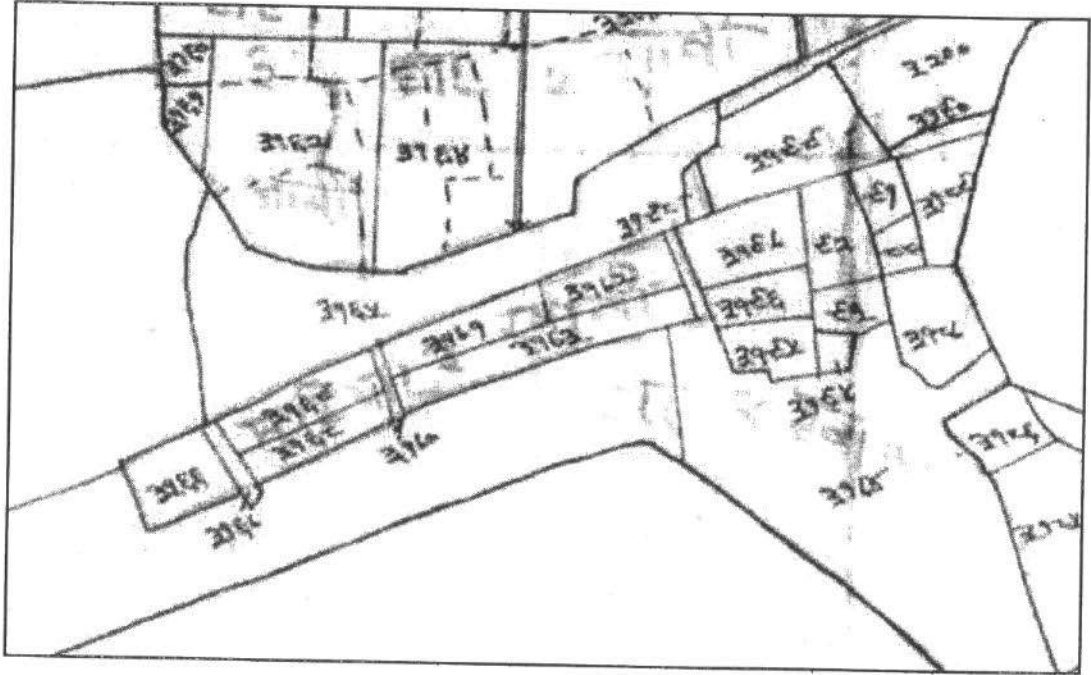
उप निबन्धक(प्रथम)

लखनऊ

24/3/2017

मानचित्र

भूमि खसरा न० - 3165मि० स्थित ग्राम कल्ली पश्चिम परगना बिजनौर तहसील सरोजनी नगर व जिला लखनऊ ।

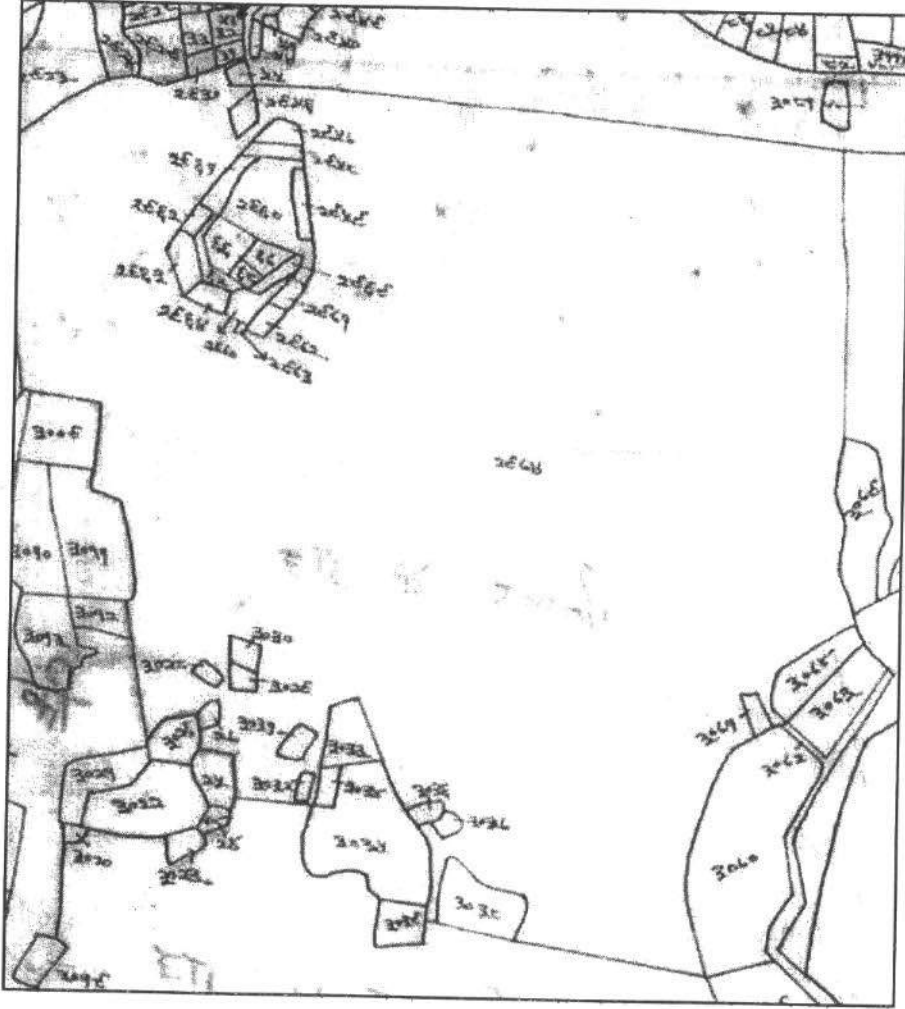


  
ह० विकेता


  
ह०केता

मानचित्र

भूमि खसरा न० - 2974मि० स्थित ग्राम कल्ली पश्चिम परगना बिजनौर तहसील सरोजनी नगर व जिला लखनऊ ।

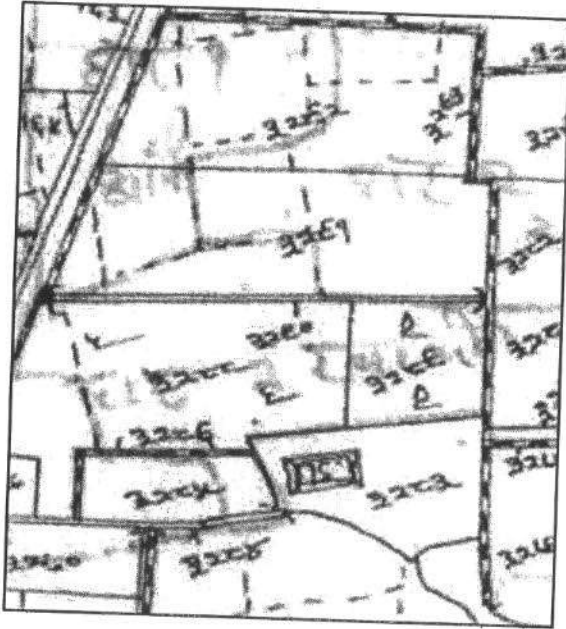



ह० विक्रेता 



मानचित्र

भूमि खसरा न० - 3288स, 3242मि०, 3241मि० स्थित ग्राम कल्ली पश्चिम परगना बिजनौर तहसील सरोजनी नगर व जिला लखनऊ ।

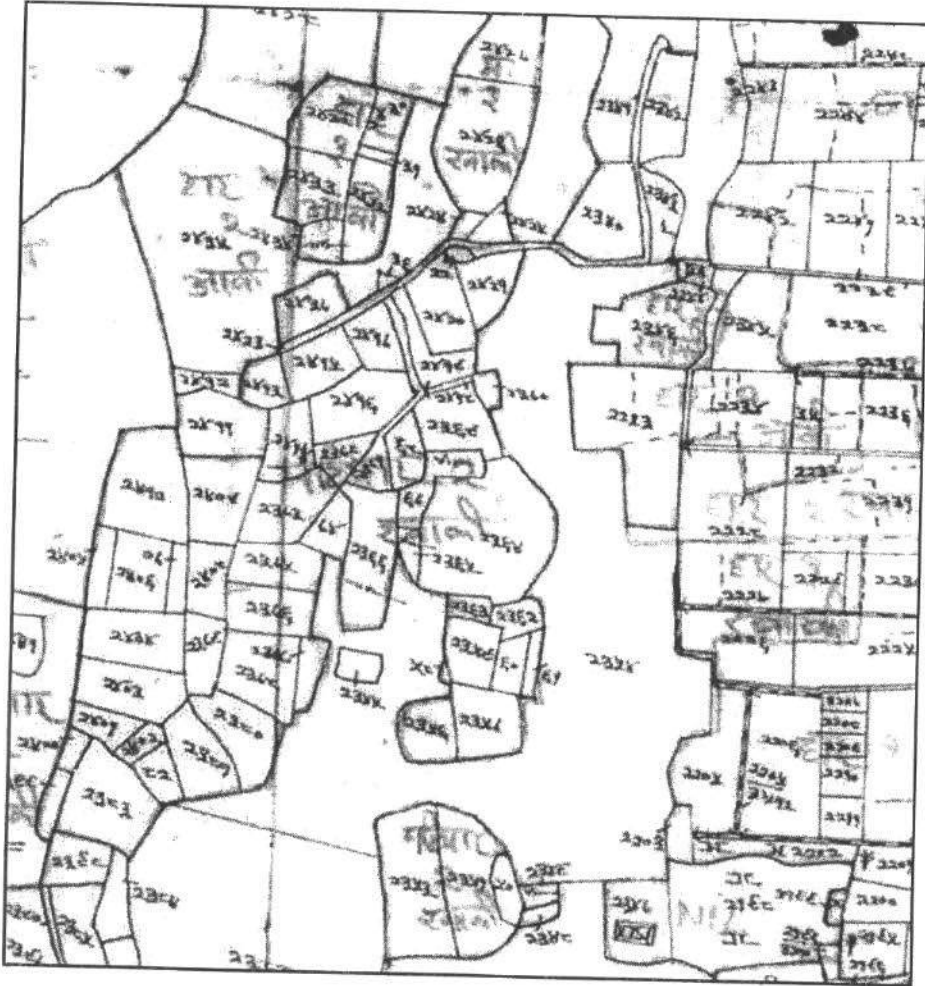


ह० विकेता 

  
ह० विकेता

मानचित्र

भूमि खसरा न० - 2435मि०, 2354मि० स्थित ग्राम कल्ली पश्चिम परगना बिजनौर तहसील सरोजनी नगर व जिला लखनऊ ।




ह० विक्रेता



आज दिनांक 24/03/2017 को  
वही सं. 1 जिल्द सं. 22094  
पृष्ठ सं. 107 से 132 पर क्रमांक 3590  
रजिस्ट्रीकृत किया गया ।

रजिस्ट्रीकरण अधिकारी के हस्ताक्षर

  
एस0 बी0 सिंह  
उप निबन्धक(प्रथम)  
लखनऊ  
24/3/2017

भाग 1

| प्रस्तुतकर्ता अथवा प्रार्थी द्वारा रखा जाने वाला |

उप निबन्धक(प्रथम)

कम सं० 8767

लखनऊ

लेख या प्रार्थना पत्र प्रस्तुत करने का दिनांक 24-Mar-2017

प्रस्तुतकर्ता या प्रार्थी का नाम गर्व बिल्डटेक प्रा०लि०द्वारा अधि०ह० अशोक कुमार

लेख का प्रकार विक्रय पत्र

प्रतिफल की धनराशि 27,456,000. / 27,456,000.00

1. रजिस्ट्रीकरण शुल्क 20,000.0
2. प्रतिलिपिकरण शुल्क 80
3. निरीक्षण या तलाश शुल्क
4. मुख्तारनामा के अधिप्रमाणी करण के लिए शुल्क
5. कमीशन शुल्क
6. विविधि
7. यात्रिक भत्ता

1 से 6 तक का योग 20,080.0

शुल्क वसूल करने का दिनांक 24-Mar-2017

दिनांक जब लेख प्रतिलिपि या तलाश प्रमाण पत्र

वापस करने के लिए तैयार किया 24-Mar-2017

रजिस्ट्रीकरण अधिकारी के हस्ताक्षर

3590/17

कार्यालय जिलाधिकारी लखनऊ।

संख्या 168(1)/डी0एल0आर0सी0/16

दिनांक: 30-12-2016

संशोधित आदेश

श्री चरन सिंह पुत्र श्री विजयपाल सिंह, निवासी- ग्राम जनकपुरी, तहसील- मोंट व जिला- मथुरा (उ0प्र0) के प्रार्थनापत्र दिनांक 5.12.2016/21.12.2016 के क्रम से पूर्व में जारी भूमि विक्रय अनुमति आदेश संख्या 168/डीएलआरसी/16 दिनांक 03.11.2016 में तीन माह का समय प्रदान किया जाता है, शेष आदेश पूर्ववत् रहेगा। अनुमति निर्गत लिपि से तीन माह तक अनुमन्य होगी।

प्रभारी अधिकारी (भू0व्य0)  
कृते जिलाधिकारी  
लखनऊ।

प्रतिलिपि-

1. श्री चरन सिंह पुत्र श्री विजयपाल सिंह, निवासी- ग्राम जनकपुरी, तहसील- मोंट व जिला- मथुरा (उ0प्र0)।
2. तहसीलदार, तहसील सरोजनीनगर, लखनऊ।
3. उप निबंधक तहसील सदर, लखनऊ।

प्रभारी अधिकारी (भू0व्य0)  
कृते जिलाधिकारी  
लखनऊ।

कार्यालय जिलाधिकारी लखनऊ ।

संख्या 168 / डीएलआरसी / 16

दिनांक 03-11-2016

आदेश

श्री चरन सिंह पुत्र श्री विजयपाल सिंह, निवासी - ग्राम जनकपुरी, तहसील - मॉट व जिला - मथुरा (उ०प्र०) के अनुसूचित जाति से भिन्न व्यक्ति के भूमि विक्रय अनुमति प्रार्थनापत्र दिनांक 25.06.2016 पर उपजिलाधिकारी सरोजनीनगर लखनऊ से प्राप्त जाँच आख्या दिनांक 14.10.2016 के क्रम में अपर कलेक्टर के अनुमोदन दिनांक 27.10.2016 द्वारा श्री चरन सिंह पुत्र श्री विजयपाल सिंह, निवासी - ग्राम जनकपुरी, तहसील - मॉट व जिला - मथुरा (उ०प्र०) को ग्राम कल्ली परियम परगना विजनौर तहसील सरोजनी नगर जिला लखनऊ स्थित गाटा संख्या 2438मि/0.1510, 2439मि/0.2530, 2974मि/0.4040, 2241/0.1610, 3165मि/0.4040, 2974मि/0.4040, 3242मि/0.1900, 3288स/0.2150, 3241मि/0.3160, 2435मि/0.2530, 2354मि/0.2530, 2354मि/0.2530 एवं ग्राम माती परगना विजनौर तहसील सरोजनी नगर व जिला लखनऊ के नाम गाटा संख्या 1563/0.0229, 1015म/0.0111, 1090/0.0248, 1091/0.0084, 1095स/0.0316, 1099स/0.0285, 1100/0.0026, 1102/0.0058, 1103/0.0016, 1109स/0.0155, 1127/0.0174, 879/0.0346, 880/0.0068, 1896/0.0885 इस प्रकार कुल 4.6525 हे० भूमि को अनुसूचित जाति से भिन्न व्यक्ति से ग्राम विजनौर तहसील सरोजनी नगर जिला लखनऊ स्थित गाटा संख्या 10, एल०एस०सी० कालका जी, नई दिल्ली द्वारा अधिकृत हस्ताक्षरी श्री अशोक कुमार उपाध्याय पुत्र स्व० पारसनाथ उपाध्याय, निवासी-7, एल०एस०सी० कालका जी, नई दिल्ली के पक्ष में विक्रय किये जाने की अनुमति सिमा शर्तों के अधीन प्रदान की जाती है।

विक्रय की शर्तों के अन्तर्गत यदि कोई वाद/स्थगन है तो वह प्रभावी रहेगा यदि कोई तथ्य छिपाकर अनुमति हेतु प्रार्थनापत्र प्रस्तुत किया गया है सज्ञान में आता है तो तत्कम में यह अनुमति स्वतः निरस्त समझी जायेगी। और आवेदक एवं क्रेता के विरुद्ध विधि के अनुरूप सुसंगत कार्यवाही की जायेगी।

2-उ०प्र० राजस्व संहिता नियमावली 2018 के नियम 99 के प्रस्तर 8(ड) में उल्लिखित है कि जहाँ विक्रय द्वारा अन्तरण के लिए अनुज्ञा की मांग की जा रही है, भूमि के अंतरण हेतु प्रस्तावित भूमि का कलेक्टर द्वारा नियत सकल दर के अनुसार आगणित रकम से कम भुगतान न करना होगा, विक्रेता को मूल्य देयता के संबंध में साक्ष्य स्वरूप विक्रय विलेख निष्पादन के एक सप्ताह के अन्दर विक्रय विलेख की एक प्रति कार्यालय में अनिवार्यतः प्रस्तुत करनी होगी अन्यथा विक्रय अनुमति निरस्त समझी जायेगी विक्रय विलेख तथा अन्तरण शून्य माना जायेगा और तदनुसार राजस्व संहिता से दिये गये प्राविधानों के परिप्रेक्ष्य में अग्रेतर विधिक कार्यवाही सुनिश्चित की जायेगी।

3-उक्त विक्रय अनुमति निर्गत तिथि से एक माह तक अनुमन्य होगी।

प्रभारी अधिकारी (भू०व्य०)  
कृते जिलाधिकारी  
लखनऊ।

प्रतिलिपि-

- 1-श्री चरन सिंह पुत्र श्री विजयपाल सिंह, निवासी -ग्राम जनकपुरी, तहसील-मॉट व जिला-मथुरा (उ०प्र०)
- 2-तहसीलदार सरोजनीनगर, लखनऊ।
- 3-उप निबन्धक, तहसील सदर, लखनऊ।

प्रभारी अधिकारी (भू०व्य०)  
कृते जिलाधिकारी  
लखनऊ।

कार्यालय उपजिलाधिकारी मॉट, मथुरा

संख्या- 14208200320

दिनांक - 29.9.08

सक्षम अधिकारी/जिलाधिकारी द्वारा प्रदत्त सामान्य निवास प्रमाण पत्र

तहसीलदार मॉट की जाँच आख्या दिनांक 29.9.08 के आधार पर

एतद्वारा यह प्रमाणित किया जाता है कि

श्री/श्रीमती/कुमारी चरनसिंह

पुत्र/पुत्री/पति/पत्नी पिताजी काल सिंह

निवासी मकान नम्बर जनकपुर 2005 डाकघर

ग्राम/मौहल्ला जनकपुर थाना मॉट

जनपद मथुरा उत्तर प्रदेश का/की निवासी

है व उनका वर्तमान पता इपरोवर

है।



2. उपर्युक्त की पुष्टि प्रारूप-1 में आवेदक एवं सत्यापनकर्ता द्वारा उपलब्ध कराई गई सूचना तथा इससे संतुष्ट हो जाने के उपरान्त अधोहस्ताक्षरी द्वारा उत्तर प्रदेश के इस जनपद का सामान्य निवासी होने (Ordinarily Resident) विषयक प्रमाण पत्र निर्गत किया जा रहा है।

दिनांक: 29.9.08

285845523



हस्ताक्षर

उपजिलाधिकारी मॉट, मथुरा  
जिलाधिकारी/सक्षम अधिकारी  
का नाम व मुहर

(नोट: उपर्युक्त प्रमाण पत्र किसी शैक्षणिक संस्था में प्रवेश अथवा किसी सेवायोजन हेतु आदेवन करने के लिए ही केवल जारी किया गया है तथा इससे नागरिकता प्राप्त करने का कोई संबंध नहीं है। उल्लेखनीय है कि नागरिकता का विषय दि सिटीजनशिप एक्ट-1955 में स्पष्ट रूप से प्राविधानित है तथा यह भारत सरकार के विचार क्षेत्र का विषय है। यदि किसी व्यक्ति की नागरिकता पर प्रश्नबिन्दु हो अथवा इस पर विचार किया जाना हो तो प्रकरण जिला मजिस्ट्रेट के माध्यम से शासन को प्रस्तुत होगा, जिसे अन्ततः भारत सरकार को विचारार्थ प्रेषित कर दिया जायेगा।)

H.No. : 25  
VIII/Mohalla : Pratappur Sulempur  
Tehsil : Kadipur  
Dist. : Sultanpur

निर्वाचक रजिस्ट्रार के हस्ताक्षर को अनुकूलित  
निर्वाचन क्षेत्र : 128 - कादीपुर (अ.जा.)  
Facsimile Signature of  
Electoral Registration Officer  
for 128-Kadipur (S.C.) A.C.

स्थान : कादीपुर  
Place : Kadipur

दिनांक : 01/05/95  
Date

इस पत्र को विभिन्न सरकारी योजनाओं के अन्तर्गत पहचान पत्र के रूप में प्रयोग किया जा सकता है।  
This card can be used as an Identity Card under different Government Programmes.

भारत निर्वाचन आयोग  
ELECTION COMMISSION OF INDIA  
पंचायत पत्र  
IDENTITY CARD  
UP/26/128/393271



निर्वाचक का नाम : अशोक कुमार  
Elector's Name : Ashok Kumar  
पिता/माता/पति का नाम : पारस नाथ  
Father's/Mother's/  
Husband's Name : Paras Nath  
लिंग / Sex : पुरुष Male  
1.1.1995 को आयु : 31  
Age as on 1.1.1995

*(Handwritten signature)*

816101808

भारत निर्वाचन आयोग  
पहचान पत्र  
ELECTION COMMISSION OF INDIA  
IDENTITY CARD

TCI2282986



निर्वाचक का नाम :

शरद चन्द्र

Elector's Name :

SHARAD CHANDRA

पिता का नाम : हरिश्चन्द्र

Father's Name : HARISHCHANDRA

लिंग / Sex : पुरुष / Male

जन्मतिथि / DOB : 03/06/1983

TCI2282986

पता - म.अं.79,  
कर्तारपुर,  
कान्धारपुर, थाना-कान्धारपुर,  
तहसील-आजमगढ़ सदर, जिला-आजमगढ़  
पिनकोड -276001

Address- HNo.79,  
KARTARPUR,  
KARTARPUR, PS-KANDHRAPUR,  
TEH-AZAMGARH SADAR, DIST-Azamgarh  
Pincode-276001

Date: 25-12-2012

347 - आजमगढ़ निर्वाचन क्षेत्र के निर्वाचक  
रजिस्ट्रार/अधिकारी के हस्ताक्षर की  
अनुकृति

Facsimile Signature of the Electoral  
Registration Officer for 347 - Azamgarh  
- Constituency

87953

पता बदलने पर, नये पते पर अपना नाम  
निर्वाचक नामावली में दर्ज करवाने तथा उस  
पते पर इसी नम्बर का कार्ड पाने के लिए  
सम्बन्धित फार्म में यह कार्ड नम्बर अवश्य लिखें  
In case of change in address, mention this Card  
No. in the relevant Form for including your  
name in the roll at the changed address and to  
obtain the card with the same number.

*Arivas Lata*  
9580795987



3590 (C260) P  
24.9/17

**उद्वरण खतौनी**

उद्वरण क्रमांक : 143558201708487

पंजीकृत दिनांक : 14-17-1422

पंजीकृत दिनांक : 14-17-1422

तहसील अधिकारी और आया देने वाले अधिकारी का पद

श्रेणी  
मालपोकारी  
या सफाई

पंजीकृत  
दिनांक  
(हे.)

अधिक  
दिनांक  
हस्ताक्षर

पंजीकृत  
दिनांक  
हस्ताक्षर

श्रीमती विद्या / श्री रव. मुन्ना / नि. शम

14123 3463 0.4045

उद्वरण क्रमांक 1317 के तहत 27.9.14 द्वारा दिशेष पुत्र मुन्ना व श्रीमती विद्या पत्नी स्व. मुन्ना नि. गण ग्राम कर्ली पश्चिम तहसील, जिला लखनऊ के जन्म दर्ज

क्षेत्रफल 0.404 हे. स्थित गण ग्राम कर्ली पश्चिम तहसील, जिला लखनऊ अचल संपत्ति के तहत 22.11.14

आदेश तहसीलदार सरोबनी गण, लखनऊ वाद सं. 4336/23.05.16 गाटा सं. 3165 मि. रकबा 0.4040 हे. मा. ग. 60ख से विक्रेता दिशेष पुत्र स्व. मुन्ना व श्रीमती विद्या पत्नी स्व. मुन्ना नि. गण ग्राम कर्ली पश्चिम का नाम निरस्त करके केता चरण सिंह पुत्र विजय पाल सिंह नि. गण कर्ली पश्चिम पर बिजौर, तह. सरोबनी गण, लखनऊ

का नाम बतौर संभू. द्वारा बैनामा दिनांक 16.03.16 अंकित किया जाये। ह.र.का. 31.05.16

आदेश तहसीलदार सरोबनी गण, लखनऊ वाद सं. 2902/31.05.17 से वर्तमान खतौनी खाता सं. 1427 की

गाटा सं. 3165मि रकबा 0.4040हे. व खाता सं. 1503 की  
गाटा सं. 2974मि रकबा 0.4040हे. व खात सं. 1488 की  
गाटा सं. 3242मि रकबा 0.1900हे. व 3288मि रकबा  
0.2150हे. व खाता सं. 1493 की गाटा सं. 3241मि रकबा  
0.3160हे. व खात सं. 1452 की गाटा सं. 2435मि रकबा  
0.2530हे. व खात सं. 1464 की गाटा सं. 2354मि रकबा  
0.2530मि रकबा सं. 1452 गाटा सं. 2454मि रकबा

2224 मि रकबा सं. 1493 गाटा सं. 3241मि रकबा  
कि. म. रकबा सं. 1493 गाटा सं. 3241मि रकबा  
कि. म. रकबा सं. 1493 गाटा सं. 3241मि रकबा  
कि. म. रकबा सं. 1493 गाटा सं. 3241मि रकबा

1 0.0040 520.00 5 0

कुल कुल रकबा - 520.00 रु. (पांच सौ बीस रुपये मात्र)

Digitally Signed by: ANIL KUMAR MISHRA



PERSONAL - INDIVIDUAL

व्यक्तिगत - बौद्धिक

दिनांक: 17-03-2017 11:09:30

यह प्रमाणित है कि उपरोक्त व्यक्ति का नाम सही है और यह प्रमाणित है कि उपरोक्त व्यक्ति का नाम सही है

