

# उद्धरण खतौनी

उद्धरण क्रमांक : 115192202662850

ग्राम क्रमांक :  
115192

ग्राम का नाम (परगना) :  
सोनकपुर(मुरादाबाद)

तहसील :  
मुरादाबाद

जनपद :  
मुरादाबाद

फसली वर्ष : 1426-1431 (01 जुलाई, 2018 से 30 जून,  
2024)

भाग :  
1

(1)खाता संख्या :  
00255

श्रेणी : 1-क भूमि जो सक्रमणीय भूमिधरो केअधिकार में हो।

खातेदार का विवरण		खातेदारी प्रारम्भ होने का विवरण		भूमि का विवरण		खातेदार का अंश		
खसरा गाटा संख्या	(2) नाम पिता-पति-संरक्षक-प्रबंधक का नाम / जाति कोड / आधार नं० (अन्तिम चार अंक) अथवा पैन नं० (6-9 स्थान के अंक) / पता / जन्मतिथि (अवयस्क हेतु)	(3) न्यायालय का नाम / कम्प्यूटरीकृत वाद संख्या अथवा आदेश संख्या / आदेश का दिनांक / जोत का आधार	(4) वर्ष	(5) गाटा (यूनीक कोड)	(6) गाटे का कुल क्षेत्रफल (हे.)	(7) हिस्से में	(8) क्षेत्रफल में (हे.)	(9) खातेदार द्वारा देय भू- राजस्व
11	1) आशुतोष यादव पत्नी महावीर सिंह नि.ग्राम 2) उपाध्यक्ष मुरादाबाद विकास प्राधिकरण मुरादाबाद 3) रास्ता	1) ऑनलाइन उत्तराधिकार / 20221313500719002055 13-06-2022 / वरासत 2) अन्य / आर०सं० 2028/2025 / 06-05-2025 / दुरस्ती (संशोधन से) 3) अन्य / 1002/2025 / 15-10-2025 / विनिमय 4) अन्य / आर०सं० 2316 / 14-01-2026 / दुरस्ती (संशोधन से) 5) राजस्व निरीक्षक / 202611519200001 / 21-01-2026 / दुरस्ती (संशोधन से)	1384फ	647(1151920647000012)	0.5100	1) 1/20 2) 1/20 3) 1/20	1) 0.0320 2) 0.3840 3) 0.0940	10.00
							0.5100	

कुल गाटा - 1 कुल क्षेत्रफल - 0.5100 (हेक्टेयर) कुल भू-राजस्व - 10.00 रुपये कुल अंश का क्षेत्रफल - ( 0.5100) (हेक्टेयर)

नामान्तरण / परिवर्तन का विवरण		खारिज किया गया			दर्ज किया गया		
(10)	(11)	(12)	(13)	(14)	(15)	(16)	
न्यायालय का नाम / कम्प्यूटरीकृत वाद संख्या अथवा आदेश संख्या / आदेश का दिनांक / नामान्तरण का आधार / डिजिटल हस्ताक्षर नाम / डिजिटल हस्ताक्षर दिनांक	नाम / पिता-पति- संरक्षक-प्रबंधक का नाम / जाति कोड / आधार नं० (अन्तिम चार अंक) अथवा पैन नं० (6-9 स्थान के अंक) / पता / जन्मतिथि (अवयस्क हेतु)	गाटे का खसरा नम्बर / यूनीक कोड	क्षेत्रफल (हे.)	नाम / पिता-पति- संरक्षक-प्रबंधक का नाम / जाति कोड / आधार नं० (अन्तिम चार अंक) अथवा पैन नं० (6-9 स्थान के अंक) / पता / जन्मतिथि (अवयस्क हेतु)	गाटे का खसरा नम्बर / यूनीक कोड	क्षेत्रफल (हे.)	

1) ऑनलाइन उत्तराधिकार 2021/313500719002055 13-06-2022 जरासत RAM SINGH RAWAT 11-07-2023	1.1) श्रीमती मधुरानी / पत्नी महावीर सिंह / नि ग्राम मलेशिया मण्डी धनोरा जिला जे पी नगर (शेष क्षेत्रफल : 0.0000)	647(1151920647000012)	1.1) 0.0000	1.1) आशुतोष यादव / पत्नी महावीर सिंह / नि ग्राम मलेशिया तहसील धनोरा	647(1151920647000012)	1.1) 0.0000
2) अन्य आर०स० 2028/2025 06-05-2025 दुरस्ती (संशोधन से) RAM SINGH RAWAT 06-05-2025	2.1) वीरसिंह / वाले / नि.मिलक भोलासिंह (शेष क्षेत्रफल : 0.0000)		2.1) 0.0463	2.1) आशुतोष यादव / पत्नी महावीर सिंह / नि.ग्राम मलेशिया तहसील धनरोरा		2.1) 0.0311
3) अन्य 1002/2025 15-10-2025 विनिमय RAM SINGH RAWAT 10-11-2025	2.2) सुरेन्द्रसिंह / वाले / नि.मिलक भोलासिंह (शेष क्षेत्रफल : 0.0000)		2.2) 0.0463	2.2) उपाध्यक्ष मुरादाबाद विकास प्राधिकरण		2.2) 0.4780
4) अन्य आर०स० 2316 14-01-2026 दुरस्ती (संशोधन से) RAM SINGH RAWAT 14-01-2026	2.3) आशुतोष यादव / पत्नी महावीर सिंह / नि ग्राम मलेशिया तहसील धनोरा (शेष क्षेत्रफल : 0.0000)		2.3) 0.0463	2.3) जय सिंह / नरायन सिंह / नि.ग्राम		2.3) 0.0001
5) राजस्व निरीक्षक 2026/11519200001 21-01-2026 दुरस्ती (संशोधन से) RAM SINGH RAWAT 28-01-2026	2.4) जय सिंह / नरायन सिंह / नि ग्राम (शेष क्षेत्रफल : 0.0000)		2.4) 0.0463	2.4) बलवंत सिंह / करमा / नि. मिलक भोला सिंह जाटव		2.4) 0.0001
	2.5) विजयसिंह / करमा / नि.मिलक भोला सिंह (जाटव ) (शेष क्षेत्रफल : 0.0000)		2.5) 0.0463	2.5) बूबन सिंह / नरायन सिंह / नि.ग्राम		2.5) 0.0001
	2.6) उपाध्यक्ष मुरादाबाद / विकास प्राधिकरण / मुरादाबाद (शेष क्षेत्रफल : 0.0000)		2.6) 0.0463	2.6) महेन्द्र सिंह / वाले / नि.मिलक भोला सिंह		2.6) 0.0001
	2.7) बूबन सिंह / नरायन सिंह / नि. ग्राम (शेष क्षेत्रफल : 0.0000)		2.7) 0.0463	2.7) विजय सिंह / करमा / नि.मिलक भोला सिंह (जाटव)		2.7) 0.0001
	2.8) श्रीमती मधुरानी / पत्नी महावीर सिंह / नि ग्राम मलेशिया मण्डी धनोरा जिला जे पी नगर (शेष क्षेत्रफल : 0.0000)		2.8) 0.0470	2.8) वीर सिंह / वाले / नि.मिलक भोला सिंह		2.8) 0.0001
	2.9) श्रीमती रामोदेवी / पत्नी स्व०वाले नि.मिलक		2.9) 0.0940	2.9) श्रीमती मधुरानी / पत्नी महावीर सिंह / नि.ग्राम मलेशिया मण्डी धनोरा		2.9) 0.0001
			3.1) 0.0311	3.1) श्रीमती रामो देवी / पत्नी स्व० वाले / नि.मिलक भोला सिंह		3.1) 0.0320
			4.1) 0.3840	4.1) सुरेन्द्र सिंह / वाले / नि.मिलक भोला सिंह		4.1) 0.3840
			4.2) 0.0001	4.2) रास्ता / . / .		4.2) 0.0940
			4.3) 0.0001	4.3) आशुतोष यादव / पत्नी महावीर सिंह / नि.ग्राम		4.3) 0.0320
			4.4) 0.0001	4.4) उपाध्यक्ष मुरादाबाद विकास प्राधिकरण		4.4) 0.3840
			4.5) 0.0001			4.5) 0.3840

भोलासिंह, शेष क्षेत्रफल  
0.0000)

2.10) बलवंत सिंह / करमा  
नि.मिलक भोला सिंह जाटव  
(शेष क्षेत्रफल : 0.0000)

2.11) महेन्द्रसिंह / वाले  
नि.मिलक भोलासिंह, शेष  
क्षेत्रफल : 0.0000)

3.1) उपाध्यक्ष मुरादाबाद  
विकास प्राधिकरण  
मुरादाबाद / . / (शेष  
क्षेत्रफल : 0.3840)

4.1) आशुतोष यादव / पत्नी  
महावीर सिंह / नि.ग्राम  
मलेशिया तहसील धनरोरा  
(शेष क्षेत्रफल : 0.0000)

4.2) उपाध्यक्ष मुरादाबाद  
विकास प्राधिकरण  
मुरादाबाद / . / (शेष  
क्षेत्रफल : 0.0000)

4.3) जय सिंह / नरायन सिंह  
/ नि.ग्राम (शेष क्षेत्रफल :  
0.0000)

4.4) बलवंत सिंह / करमा /  
नि. मिलक भोला सिंह जाटव  
(शेष क्षेत्रफल : 0.0000)

4.5) बृवन सिंह / नरायन  
सिंह / नि.ग्राम (शेष क्षेत्रफल  
: 0.0000)

4.6) महेन्द्र सिंह / वाले /  
नि.मिलक भोला सिंह (शेष  
क्षेत्रफल : 0.0000)

4.7) विजय सिंह / करमा /  
नि.मिलक भोला सिंह  
(जाटव) (शेष क्षेत्रफल :  
0.0000)

4.6) मुरादाबाद / . /  
0.0001

4.3) रास्ता / . /  
4.7) 5.1) आशुतोष यादव / पत्नी  
0.0001 महावीर सिंह / नि.ग्राम  
4.8) 5.2) उपाध्यक्ष मुरादाबाद  
0.0001 विकास प्राधिकरण  
4.9) मुरादाबाद / . /  
0.0001 5.3) रास्ता / . /  
4.10)  
4.11) 0.0001  
4.12) 0.0940  
5.1) 0.0320  
5.2) 0.3840  
5.3) 0.0940

5.3)  
0.0940



4.8) वीर सिंह / वाले /  
नि.मिलक भोला सिंह (शेष  
क्षेत्रफल : 0.0000)

4.9) श्रीमती मधुरानी / पत्नी  
महावीर सिंह / नि.ग्राम  
मलेशिया मण्डी धनोरा (शेष  
क्षेत्रफल : 0.0000)

4.10) श्रीमती रामो देवी /  
पत्नी स्व० वाले / नि.मिलक  
भोला सिंह (शेष क्षेत्रफल :  
0.0000)

4.11) सुरेन्द्र सिंह / वाले /  
नि.मिलक भोला सिंह (शेष  
क्षेत्रफल : 0.0000)

4.12) रास्ता / ./. (शेष  
क्षेत्रफल : 0.0000)

5.1) आशुतोष यादव / पत्नी  
महावीर सिंह / नि.ग्राम (शेष  
क्षेत्रफल : 0.0000)

5.2) उपाध्यक्ष मुरादाबाद  
विकास प्राधिकरण  
मुरादाबाद / ./. (शेष  
क्षेत्रफल : 0.0000)

5.3) रास्ता / ./. (शेष  
क्षेत्रफल : 0.0000)

(17) भूमि के सम्बन्ध में विचाराधीन राजस्व वाद/वादों की कम्प्यूटरीकृत संख्या :

(18) बंधक/बंधक-मुक्त होने की स्थिति

(18.1) बंधक होने की स्थिति (संस्था अथवा बैंक का नाम/कोड/बंधक का दिनांक/धनराशि/आवेदन संख्या/खातेदार(पिता-पति-संरक्षक)) :

(18.2) बंधक-मुक्त होने की स्थिति (संस्था अथवा बैंक का नाम/कोड/बंधक-मुक्त का दिनांक/धनराशि/आवेदन संख्या/खातेदार(पिता-पति-संरक्षक)) :

(19) अभ्युक्ति :

पूर्व आदेशों का विवरण

1) 1430फ आदेशानुसार श्रीमान कार्यालय रा०नि० ममता यादव क्षेत्र हरथला आवेदन संख्या 20221313500719002055 राजस्व संहिता की धारा 33(2) के अन्तर्गत उत्तराधिकार आदेश दिनांक 13.06.2022 को आदेश हुआ कि खाता संख्या 255 से मृतक श्रीमती मधुरानी पत्नी महावीर सिंह के स्थान पर आशुतोष यादव पत्नी महावीर सिंह नि०ग्राम मलेशिया तहसील धनोरा जनपद अमरोहा का नाम बतौर वारिस दर्ज हो हो आर०के०दि० 23.07.2022

2) 1430फ आदेशानुसार श्रीमान कार्यालय रा०नि० ममता यादव क्षेत्र हरथला आवेदन संख्या 20221313500719002055 राजस्व संहिता की धारा 33(2) के अन्तर्गत उत्तराधिकार आदेश दिनांक

17.08.2022 को आदेश हुआ कि खाता संख्या 255 से मृतक श्रीमती मधुरानी पत्नी महावीर सिंह के स्थान पर आशुतोष यादव पुत्र महावीर सिंह नि0ग्राम मलेशिया तहसील धनोरा जनपद अमरोहा का नाम वतौर वारिस दर्ज हो ह0आर0के0दि22.08.2022

Data Digitally Signed by: RAM SINGH RAWAT (REGISTRAR KANOONGO)

दिनांक/समय स्थान: 17-08-2022 02:34:56 तहसील: मुरादाबाद

एक सार्वजनिक प्रमाणित दस्तावेज़ को नष्ट हो तथा इसका डिजिटल प्रमाणन द्वारा पुनर्प्राप्त है।

मुद्रित कर्ता: TUSHAR BHATNAGAR तहसील: मुरादाबाद

मुद्रित दिनांक एवं समय: 17-08-2022 02:34:56

Text Application Form Online Form उपरोक्त उद्देश्य को पूर्ण करने का वैरीफिकेशन

वेबसाइट: <http://eprocure.kn.gov.in/Website> पर जाकर अपना e-Sign करने किया जा सकता है।



## कार्यालय जिलाधिकारी मुरादाबाद

संख्या- 1002/जिउमूव्य0सहा0/2024 -25

दिनांक- 15-10-2025

विषय-

मुरादाबाद विकास प्राधिकरण की सोनकपुर आवासीय योजना के अन्तर्गत आने वाली ग्राम समाज भूमि का, मुरादाबाद विकास प्राधिकरण की भूमि से विनिमय किये जाने के सम्बन्ध में।

सचिव,

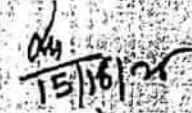
मुरादाबाद विकास प्राधिकरण,

मुरादाबाद।

कृपया उपर्युक्त विषयक आयुक्त, मुरादाबाद मण्डल, मुरादाबाद के निर्णय/स्वीकृति पत्र संख्या 969/आठ-28 (2024-25)/राजस्व-प्रथम, दिनांक 13.10.2025 के क्रम में, ग्राम सोनकपुर, तहसील एवं जनपद मुरादाबाद स्थित ग्राम समाज की भूमि को मुरादाबाद विकास प्राधिकरण, मुरादाबाद की भूमि से श्रेणी परिवर्तन/विनिमय के प्रस्ताव को अनुमोदित किया गया है। उक्त पत्र के अनुसार, मुरादाबाद विकास प्राधिकरण को प्रस्तावित भूमि विनिमय के सापेक्ष घनराशि रूपये 24,61,700/- (चौबीस लाख इकसठ हजार सात सौ मात्र) नियमानुसार लेखा शीर्षक 0029-मुराजस्व-800-अन्य प्राप्तियाँ-08-मालिकाना राजस्व-0806-प्रकीर्ण प्राप्तियाँ में भूमि पर कब्जा लेने से पूर्व जमा की जानी है।

अतएव आयुक्त महोदय का निर्णय/स्वीकृति पत्र दिनांक 13.10.2025 की छायाप्रति सलग्न कर इस अनुरोध के साथ प्रेषित है कि विनिमय के सापेक्ष घनराशि रूपये 24,61,700/- (चौबीस लाख इकसठ हजार सात सौ मात्र) नियमानुसार लेखा शीर्षक 0029-मुराजस्व-800-अन्य प्राप्तियाँ-08-मालिकाना राजस्व-0806-प्रकीर्ण प्राप्तियाँ में जमा कराते हुए जमा चालान की एक प्रति उपजिलाधिकारी सदर मुरादाबाद व एक प्रति इस कार्यालय को उपलब्ध कराने का कष्ट करें ताकि उक्त विनिमय का राजस्व अभिलेखों में अमलदखल कराया जा सके।

संलग्न-यथोक्त।

  
(गुलाब चन्द)  
अपर जिलाधिकारी (प्रशासन)  
मुरादाबाद।

संख्या व दिनांक-यथोक्त।

प्रतिलिपि- उपजिलाधिकारी सदर, मुरादाबाद को आयुक्त महोदय के उक्त निर्णय/स्वीकृति पत्र दिनांक 13.10.2025 की छायाप्रति इस निर्देश के साथ प्रेषित है कि प्राधिकरण से चालान की प्रति प्राप्त होने के पश्चात उक्त निर्णय का अमलदखल राजस्व अभिलेखों में करके उद्धरण खतानियों की प्रति इस कार्यालय को उपलब्ध कराये।

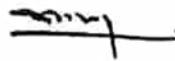
अपर जिलाधिकारी (प्रशासन)  
मुरादाबाद।

## निर्णय / स्वीकृति

जिलाधिकारी, मुरादाबाद द्वारा अपने पत्र सं०-९९९/जि०भू०व्य०स०/१०/२०२५-२६ दिनांक २९-०९-२०२५ संशोधित के माध्यम से मुरादाबाद विकास प्राधिकरण की सोनकपुर आवासीय योजना के अन्तर्गत जाने वाली ग्राम समाज की ग्राम-सोनकपुर तहसील व जिला-मुरादाबाद की भूमि गाटा सं०-६७४मि० रकबा ०.३०८०है० में से ०.२२८०है० व गाटा सं०-६७६मि० रकबा ०.४६६०है० में से ०.२५००है० अर्थात् कुल ०.४७८०है० भूमि, जो राजस्व अभिलेखों में श्रेणी-६(२) रास्ता के रूप में दर्ज है, जो प्राधिकरण की योजना के बाउन्ड्री के अन्दर आरम्भ तो हो रही है, परन्तु समाप्त नहीं हो रही है, का ग्राम सोनकपुर/सहयाद्रि आवासीय योजना में प्राधिकरण द्वारा कय की गयी भूमि गाटा सं०-६४५अ रकबा ०.११३०है० में से ०.०१४०है०, गाटा सं०-६४७ रकबा ०.५१००है० के अपने बकदर भाग ०.४७८०है० में से ०.०९४०है०, गाटा सं०-६४९ रकबा ०.२७९०है० में से ०.०४४०है०, गाटा सं०-६५०मि० रकबा ०.१९४०है० में से ०.०९००है०, गाटा सं०-६६४अ रकबा ०.२३१०है० में से ०.१२१०है०, गाटा सं०-६६६मि० रकबा ०.०३६०है० में से ०.०२१०है०, गाटा सं०-६६८ रकबा ०.०१२०है० में से ०.००५०है०, गाटा सं०-६६८ रकबा ०.१२१०है० में से ०.०२१०है०, गाटा सं०-६६९ रकबा ०.१९४०है० में से ०.०५००है० एवं गाटा सं०-६९५ रकबा ०.१८२०है० में से ०.०१८०है० अर्थात् कुल १० किता रकबा ०.४७८०है०, जो वर्तमान में राजस्व अभिलेखों में श्रेणी-१(क) मुरादाबाद विकास प्राधिकरण के नाम दर्ज है, से किये जाने हेतु विनिमय प्रस्ताव संस्तुति सहित उपलब्ध कराया गया है।

उक्त विनिमय प्रस्ताव के परीक्षण हेतु मण्डल स्तर पर गठित परीक्षण समिति की बैठक दिनांक ०६-१०-२०२५ को अपर आयुक्त-द्वितीय के कार्यालय कक्ष में सम्पन्न हुयी। समिति द्वारा अपनी आख्या दिनांक ०६-१०-२०२५ उपलब्ध करायी गयी है, जिसमें उल्लिखित किया है कि जिलाधिकारी, मुरादाबाद द्वारा प्रेषित प्रस्ताव का परीक्षण किया गया। जिलाधिकारी द्वारा उल्लिखित किया है कि श्रेणी परिवर्तन/विनिमय हेतु प्रस्तावित भूमि के किसी भाग पर कब्रिस्तान, शमशान या अन्य धार्मिक स्थल के रूप में प्रयोग नहीं है अथवा अन्य कार्य के लिये भी सुरक्षित नहीं है और न ही प्रश्नगत भूमियों के विनिमय से धार्मिक उत्तेजना की आशंका है। क्षेत्रवासियों के सामान्य उपयोगिता तथा ग्राम के सुनियोजित विकास के लिए अपेक्षित भूमि आरक्षित की जा चुकी है। उपरोक्त विनिमय किए जाने से क्षेत्र के सुनियोजित विकास पर कोई प्रतिकूल प्रभाव नहीं पड़ेगा। गाटा सं०-६४७ में मुरादाबाद विकास प्राधिकरण के साथ-साथ अन्य सहखातेदार हैं, सभी सहखातेदारों का मौके पर विभाजन है तथा अपने-अपने भाग पर काबिज है। मौके पर कब्जे को लेकर कोई विवाद नहीं है। श्रेणी परिवर्तन/विनिमय हेतु प्रस्तावित भूमि ग्राम-सोनकपुर तहसील व जिला-मुरादाबाद स्थित श्रेणी-६(२) रास्ते की भूमि गाटा सं०-६७४मि० रकबा ०.३०८०है० में से ०.२२८०है० व गाटा सं०-६७६मि० रकबा ०.४६६०है० में से ०.२५००है० अर्थात् कुल ०.४७८०है० की प्रचलित दर जिलाधिकारी, मुरादाबाद द्वारा निर्धारित मूल्यांकन सूची के आधार पर रुपये २,०६,००,०००/- (रुपये दो करोड़ छः लाख) प्रति हेक्टेयर के अनुसार रुपये ९८,४६,८००/- (रुपये अठानवें लाख छियालीस हजार आठ सौ मात्र) है तथा मुरादाबाद विकास प्राधिकरण की ग्राम सोनकपुर तहसील व जिला मुरादाबाद स्थित श्रेणी-१(क) भूमि गाटा सं०-६४५अ रकबा ०.११३०है० में से ०.०१४०है०, गाटा सं०-६४७ रकबा ०.५१००है० के अपने बकदर भाग ०.४७८०है० में से ०.०९४०है०, गाटा सं०-६४९ रकबा ०.२७९०है० में से ०.०४४०है०, गाटा सं०-६५०मि० रकबा ०.१९४०है० में से ०.०९००है०, —

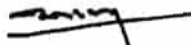
...२पर



गाटा सं०-६६४३३ रकबा ०.२३१०है० में से ०.१२१०है०, गाटा सं०-६६६६० रकबा ०.०३६०है० में से ०.०२१०है०, गाटा सं०-६६६ रकबा ०.०१२०है० में से ०.००६०है०, गाटा सं०-६६८ रकबा ०.१२१०है० में से ०.०२१०है०, गाटा सं०-६६९ रकबा ०.१९४०है० में से ०.०५००है० एवं गाटा सं०-६९६ रकबा ०.१८२०है० में से ०.०१८०है० अर्थात् कुल १० किता कुल रकबा ०.४७८०है० की प्रचलित वर जिलाधिकारी, मुरादाबाद द्वारा निर्धारित मूल्यांकन सूची के आधार पर रुपये २,०६,००,०००/- (रुपये दो करोड़ छः लाख) प्रति हेक्टेयर के अनुसार रुपये ९८,४६,८००/- (रुपये अठानवे लाख छियालीस हजार आठ सौ मात्र) आगणित की गयी है। श्रेणी परिवर्तन/विनिमय हेतु प्रस्तावित भूमि का भूमि प्रबन्धक समिति, सोनकपुर द्वारा भी कृषकों के हितों को दृष्टिकोण रखते हुए विनिमय किये जाने हेतु नियमानुसार प्रस्ताव पारित किया गया है। श्रेणी परिवर्तन/विनिमय हेतु प्रस्तावित भूमि के सम्बन्ध में उपलब्ध कराये गये लोक उपयोगिता और उपयुक्तता प्रमाण पत्र में उल्लिखित है कि उक्त विनिमय जनहित में उपयोगी और उपयुक्त है तथा ग्राम पंचायत/स्थानीय प्राधिकरण को प्राप्त होने वाली भूमि का सम्पर्क मार्ग भी उपयुक्त है एवं भविष्य में स्थानीय निवासियों को सार्वजनिक उपयोग करने में कोई बाधा नहीं होगी। परीक्षण समिति का मन्तव्य है कि जिलाधिकारी, मुरादाबाद द्वारा संस्तुति सहित उपलब्ध कराया गया उक्त विनिमय प्रस्ताव मुरादाबाद विकास प्राधिकरण द्वारा सोनकपुर आवासीय योजना के विकास हेतु किया जा रहा है, जो जनहित में है। इसलिये उक्त विनिमय को स्वीकृत किये जाने में किसी प्रकार की कोई विधिक बाधा परिलक्षित नहीं होती है। अतः उक्त विनिमय शासकीय कार्यहित में किया जाना उचित प्रतीत होता है, की आख्या दी गयी है।”

अतः मैं, आज्ञनेय कुमार सिंह मण्डलायुक्त, मुरादाबाद, जिलाधिकारी, मुरादाबाद द्वारा उपलब्ध कराये गये उपरोक्त श्रेणी परिवर्तन/विनिमय प्रस्ताव से सहमत होते हुए प्रमुख सचिव, राजस्व अनुभाग-१, उ०प्र० शासन, लखनऊ द्वारा जारी शासनादेश सं०-३२/७४४/एक-१-२०१६-२०(५)/२०१६ दिनांक ०३ जून, २०१६ एवं शासनादेश सं०-३२/७४५/एक-१-२०१६-२० (५)/२०१६ दिनांक ०३ जून, २०१६ तथा शासन की अधिसूचना सं०-१५/२०२३/७३१/एक-१-२०२३-१-१०९९/३४/२०२३, दिनांक ०३.०८.२०२३ में प्रदत्त शक्तियों का प्रयोग करते हुए ग्रामसमाज की भूमि ग्राम-सोनकपुर तहसील व जिला-मुरादाबाद एवं संस्था मुरादाबाद विकास प्राधिकरण, मुरादाबाद की भूमि ग्राम-सोनकपुर तहसील व जिला-मुरादाबाद की निम्न तालिका में अंकित भूमियों का श्रेणी परिवर्तन कर विनिमय किये जाने की अनुमति इस प्रतिबन्ध के साथ प्रदान करता हूँ कि संस्था भूमि का उपयोग विहित प्रयोजन के अतिरिक्त किसी अन्य प्रयोजन में नहीं करेगी तथा शासनादेश सं०-३२/७४५/एक-१-२०१६-२०(५)/२०१६ दिनांक ०३ जून, २०१६ में दी गयी व्यवस्था के अनुसार संस्था मुरादाबाद विकास प्राधिकरण, मुरादाबाद कलेक्टर द्वारा विनिमय में सर्किल रेट के आधार पर निर्धारित की गयी घनराशि रुपये ९८,४६,८००/- का २५ प्रतिशत के बराबर घनराशि अर्थात् रुपये २४,६१,७००/- (रुपये चौबीस लाख इकसठ हजार सात सौ मात्र) लेखा शीर्षक ००२९-भूराजस्व-८००-अन्य प्राप्तियों-०८-मालिकाना राजस्व-०८०६-प्रकीर्ण प्राप्तियों में भूमि पर कब्जा लेने से पूर्व कलेक्टर द्वारा जमा कराया जायेगा।

...३पर



श्रेणी परिवर्तन/विनिमय तालिका

क्र. सं.	विनिमय में दी जाने वाली भूमि				विनिमय में ली जाने वाली भूमि			
	श्रेणी परिवर्तन पूर्व भूमि की नद्वैयता	गाटा सं०	रकबा (हे० मी)	प्रमापित क्षेत्रफल (हे० मी)	श्रेणी परिवर्तन पूर्व भूमि की नद्वैयता	गाटा सं०	रकबा (हे० मी)	प्रमापित क्षेत्रफल (हे० मी)
1	ग्राम सोनकपुर श्रेणी-8(2) रास्ता	874मि०	0.3080	0.2280	ग्राम सोनकपुर श्रेणी-1(क)	645अ	0.1130	0.0140
2	ग्राम सोनकपुर श्रेणी-8(2) रास्ता	876मि०	0.4860	0.2600	ग्राम सोनकपुर श्रेणी-1(क)	647	0.5100	0.0940
3					ग्राम सोनकपुर श्रेणी-1(क)	649	0.2790	0.0440
4					ग्राम सोनकपुर श्रेणी-1(क)	850मि	0.1940	0.0600
5					ग्राम सोनकपुर श्रेणी-1(क)	664अ	0.2310	0.1210
6					ग्राम सोनकपुर श्रेणी-1(क)	665मि	0.0360	0.0210
7					ग्राम सोनकपुर श्रेणी-1(क)	666	0.0120	0.0050
8					ग्राम सोनकपुर श्रेणी-1(क)	668	0.1210	0.0210
9					ग्राम सोनकपुर श्रेणी-1(क)	669	0.1940	0.0500
10					ग्राम सोनकपुर श्रेणी-1(क)	695	0.1820	0.0180
	02 किता	-	-	0.4780	10 किता	-	-	0.4780
क्र. सं.	श्रेणी परिवर्तन उपररत भूमि की नद्वैयता	गाटा सं०	रकबा (हे० मी)	श्रेणी परिवर्तन से प्रमापित क्षेत्रफल (हे० मी)	श्रेणी परिवर्तन उपररत भूमि की नद्वैयता	गाटा सं०	रकबा (हे० मी)	श्रेणी परिवर्तन से प्रमापित क्षेत्रफल (हे० मी)
1	ग्राम सोनकपुर श्रेणी-1(क)	874मि०	0.3080	0.2280	ग्राम सोनकपुर श्रेणी-8(2) रास्ता	645अ	0.1130	0.0140
2	ग्राम सोनकपुर श्रेणी-1(क)	876मि०	0.4860	0.2500	ग्राम सोनकपुर श्रेणी-8(2) रास्ता	647	0.5100	0.0940
3					ग्राम सोनकपुर श्रेणी-8(2) रास्ता	649	0.2790	0.0440
4					ग्राम सोनकपुर श्रेणी-8(2) रास्ता	850मि	0.1940	0.0600
5					ग्राम सोनकपुर श्रेणी-8(2) रास्ता	664अ	0.2310	0.1210
6					ग्राम सोनकपुर श्रेणी-8(2) रास्ता	665मि	0.0360	0.0210
7					ग्राम सोनकपुर श्रेणी-8(2) रास्ता	666	0.0120	0.0050
8					ग्राम सोनकपुर श्रेणी-8(2) रास्ता	668	0.1210	0.0210
9					ग्राम सोनकपुर श्रेणी-8(2) रास्ता	669	0.1940	0.0500
10					ग्राम सोनकपुर श्रेणी-8(2) रास्ता	695	0.1820	0.0180
	02 किता	-	-	0.4780	10 किता	-	-	0.4780

जिलाधिकारी, मुरादाबाद तदनुसार राजस्व अभिलेखों में संशोधन करना सुनिश्चित करें।

( आरुजनेय कुमार सिंह )

आयुक्त।

कार्यालय आयुक्त, मुरादाबाद मण्डल, मुरादाबाद

सं० 89 / आठ-28 (2024-25) रा० सहा०-प्रथम दिनांक: 13 / 10 / 2025

प्रतिलिपि- निम्नलिखित को सूचनार्थ एवं आवश्यक कार्यवाही हेतु प्रेषित :-

- 1- प्रमुख सचिव, उ० प्र० शासन, राजस्व अनुभाग-1, लखनऊ।
- 2- आयुक्त एवं सचिव, राजस्व परिषद, उ० प्र०, अनुभाग-5, लखनऊ।
- 3- जिलाधिकारी, मुरादाबाद को इत्त निर्देश के साथ प्रेषित कि वह समस्त न्यायिक एवं प्रशासनिक कार्यवाही पूर्ण करें।
- 4- सचिव, मुरादाबाद विकास प्राधिकरण, मुरादाबाद।

आयुक्त।



## शपथ-पत्र

समक्ष

सचिव,  
रेरा, लखनऊ उत्तर प्रदेश।



शपथकर्ता-पंकज वर्मा, सचिव, मुरादाबाद विकास प्राधिकरण।

1-यह कि मुरादाबाद विकास प्राधिकरण द्वारा सहयाद्रि पॉकेट-ए, आवासीय योजना हेतु ग्राम-सोनकपुर तहसील व जिला मुरादाबाद की भूमि आपसी समझौते के आधार पर भू-स्वामियों से क्रय/समायोजन के माध्यम से प्राप्त की गयी है/की जा रही है, जिनमें से निम्नलिखित भूमि में कुछ भूमि का समायोजन मुरादाबाद विकास प्राधिकरण के स्तर पर एवं नामान्तरण तहसील सदर, मुरादाबाद स्तर पर अवशेष/प्रक्रियाधीन है :-

क्र०सं०	खसरा सं०	नामान्तरण हेतु अवशेष भूमि हेक्टे० में
1	620	0.0800
2	628	0.2670
3	636	0.2145
4	640	0.0738
5	641	0.3930
6	644	0.2850
7	647	0.0320
8	657	0.2000
9	683	0.1780
10	690	0.1447
11	693	0.0945
12	695	0.0230

2-यह कि बिन्दु सं०-1 के अनुसार, जिन गाटो पर मुरादाबाद विकास प्राधिकरण का नाम वर्तमान में, राजस्व अभिलेखों में दर्ज नहीं है (तहसील स्तर पर नामान्तरण वाद विचाराधीन होने के कारण), उन गाटो की भूमि को, ले-आउट प्लान में प्लाट्स आदि के रूप में नियोजित किया गया है, परन्तु उन प्लाट्स आदि का विक्रय, प्राधिकरण द्वारा, तब तक नहीं किया जायेगा, जब तक कि उन प्लाट्स से सम्बन्धित गाटो की भूमि का, नामान्तरण, राजस्व अभिलेखों में मुरादाबाद विकास प्राधिकरण के पक्ष में न हो जाये।

3-यह कि ग्राम सोनकपुर तहसील व जिला मुरादाबाद स्थित भूमि के उक्त गाटे, जिन पर मुरादाबाद विकास प्राधिकरण का नाम तहसील सदर, मुरादाबाद में वाद विचाराधीन होने के कारण अंकित नहीं हो पाया है, उन गाटो पर लगभग 10 से 12 सप्ताह की समयावधि के भीतर, मुरादाबाद विकास प्राधिकरण का नाम अंकित हो जायेगा, जिसके उपरान्त उद्धरण खतौनी की नकल उपलब्ध करा दी जायेगी।

4-यह कि मुरादाबाद विकास प्राधिकरण की सहयाद्रि पॉकेट-ए, आवासीय योजना में ग्राम-सोनकपुर तहसील व जिला मुरादाबाद स्थित उक्त गाटो से सम्बन्धित समस्त (Non-Encumbrance Certificate) भार मुक्त प्रमाण-पत्र उपलब्ध है।

शपथकर्ता

Solemnly affirmed before me by Shri/Smt./K...  
deponent who is identified by Shri/Smt./K...  
clerk of Shri/Smt./K... Advocate  
I have satisfied my self after examination the depon-  
ent that he/she understood the contents of the  
affidavit and the same has been read over and  
explained by me. Recd Rs. .... as fees  
Si. in

Pankaj Verma

शपथकर्ता

Advocate & Notary  
Distt. Moradabad  
Regd. No. 10724/14  
Exp. Dt. 25/11/2020