



उद्धरण खतौनी



उद्धरण क्रमांक : 1435582026025016

ग्राम क्रमांक : 1435588 ग्राम का नाम (परामना) : कलती तहसील : सरोजनी जनपद : फसली वर्ष : 1429-1434 (01 जुलाई, 2021 से 30 जून, 2027) भाग : 1 (1) खता संख्या : 01569 पश्चिम(बिजनौर) नगर लखनऊ

श्रेणी : 5-1 / कृषि योग्य भूमि - नई परती (परतीजदीन)

खातेदार का विवरण		खातेदारी प्रारम्भ होने का विवरण			भूमि का विवरण		खातेदार का अंश		
खसरा/ गाटा संख्या	(2) नाम/पिता-पति-संरक्षक-प्रबंधक का नाम / जाति कोड / आधार नं0 (अन्तिम चार अंक) अथवा पैन नं0 (6-9 स्थान के अंक) / पता / जन्मतिथि (अवयस्क हेतु)	(3) न्यायालय का नाम / कम्प्यूटीकृत वाद संख्या अथवा आदेश संख्या / आदेश का दिनांक / जोत का आधार	(4) वर्ष	(5) गाटा (यूनीक कोड)	(6) गाटे का कुल क्षेत्रफल (हे.)	(7) हिस्से में	(8) क्षेत्रफल में (हे.)	(9) खातेदार द्वारा देय भू-राजस्व	
2243	1) नवीन परती / 0 / 0			2243(1435582243000051)	0.1220	1) 1/1	1) 0.1220	0.00	
कुल गाटे- 1 कुल क्षेत्रफल- 0.1220 (हेक्टेयर) कुल भू-राजस्व - 0.00 रुपये कुल अंश का क्षेत्रफल - (0.1220) (हेक्टेयर)									
नामान्तरण / परिवर्तन का विवरण		खारिज किया गया			दर्ज किया गया				
(10) न्यायालय का नाम / कम्प्यूटीकृत वाद संख्या अथवा आदेश संख्या / आदेश का दिनांक / नामान्तरण का आधार / डिजिटल हस्ताक्षर नाम / डिजिटल हस्ताक्षर दिनांक	(11) नाम / पिता-पति- संरक्षक-प्रबंधक का नाम / जाति कोड / आधार नं0 (अन्तिम चार अंक) अथवा पैन नं0 (6-9 स्थान के अंक) / पता / जन्मतिथि (अवयस्क हेतु)	(12) गाटे का खसरा नम्बर / यूनीक कोड	(13) क्षेत्रफल (हे.)	(14) नाम / पिता-पति-संरक्षक- प्रबंधक का नाम / जाति कोड / आधार नं0 (अन्तिम चार अंक) अथवा पैन नं0 (6-9 स्थान के अंक) / पता / जन्मतिथि (अवयस्क हेतु)	(15) गाटे का खसरा नम्बर / यूनीक कोड	(16) क्षेत्रफल (हे.)			
		2243(1435582243000051)			2243(1435582243000051)				

(17)भूमि के सम्बन्ध में विचाराधीन राजस्व वाद/वादों की कम्प्यूटीकृत संख्या :

(18)बंधक/बंधक-मुक्त होने की स्थिति

(18.1)बंधक होने की स्थिति (संस्था अथवा बैंक का नाम/कोड/बंधक का दिनांक/धनराशि/आवेदन संख्या/खातेदार(पिता-पति-संरक्षक)) :

(18.2)बंधक-मुक्त होने की स्थिति (संस्था अथवा बैंक का नाम/कोड/बंधक-मुक्त का दिनांक/धनराशि/आवेदन संख्या/खातेदार(पिता-पति-संरक्षक)) :

(19)अभ्युक्ति :

1) आदेश तहसीलदार सरोजनीनगर लखनऊ आर. सी. नं. 1417/2022 दिनांक 28/03/22 के अनुपालन में सचिव लखनऊ विकास प्राधिकरण के पत्र सं. 348 दिनांक 25/02/2022 अनुसार खतौनी 1429 से 1434फ. तक के खाता सं. 232 की गाटा सं. 2524घ व खाता सं. 246 की गाटा सं. 2524ख व खाता सं. 279 की गाटा सं. 2524च व खाता सं. 284 की गाटा सं. 2524द व खाता सं. 307 की गाटा सं. 2524क व गाटा सं. 2524ड व खाता सं. 559 की गाटा सं. 2525व व खाता सं. 706 की गाटा सं. 2539ग व खाता सं. 749 की गाटा सं. 2525इ व खाता सं. 1105 की गाटा सं. 2530, 2532, 2533, 2534, 2537, 2538, 2547, 2527क, 2528क व खाता सं. 1253 की गाटा सं. 2525ग व खाता सं. 1481 की गाटा सं. 2524झ व खाता सं. 1569 की गाटा सं. 2531, 2536 व खाता सं. 1571 की गाटा सं. 2525क व 2539ख व खाता सं. 1589 की गाटा सं. 2528ग पर दर्ज खातेदार मेसर्स गर्व बिल्डटेक प्रा.लि. लखनऊ के अंश की भूमि लखनऊ विकास प्राधिकरण के पक्ष में बंधक की गयी (डिजिटल हस्ताक्षर: NAINCY SHUKLA / 12-04-2022)

2) आदेश तहसीलदार सरोजनीनगर लखनऊ दिनांक 16/02/24 के अनुपालन में सचिव लखनऊ विकास प्राधिकरण के पत्र सं. 70/AA-3/24 दिनांक 08.02.2024 अनुसार खतौनी 1429 से 1434फ. तक के खाता सं. 232 की गाटा सं. 2524घ व खाता सं. 246 की गाटा सं. 2524ख व खाता सं. 279 की गाटा सं. 2524च व खाता सं. 284 की गाटा सं. 2524द व खाता सं. 307 की गाटा सं. 2524क व गाटा सं. 2524ड व खाता सं. 559 की गाटा सं. 2525व व खाता सं. 706 की गाटा सं. 2539ग व खाता सं. 749 की गाटा सं. 2525इ व खाता सं. 1105 की गाटा सं. 2530, 2532, 2533, 2534, 2537, 2538, 2547, 2527क, 2528क व खाता सं. 1253 की गाटा सं. 2525ग व खाता सं. 1481 की गाटा सं. 2524झ व खाता सं. 1569 की गाटा सं. 2531, 2536 व खाता सं. 1571 की गाटा सं. 2525क व 2539ख व खाता सं. 1589 की गाटा सं. 2528ग पर दर्ज खातेदार मेसर्स गर्व बिल्डटेक प्रा.लि. लखनऊ के अंश की भूमि लखनऊ विकास प्राधिकरण के पक्ष में बंधक मुक्त की जाती है। (डिजिटल हस्ताक्षर: NARENDRA KUMAR MISHRA / 16-03-2024)

पूर्व आदेशों का विवरण

1) उत्तर प्रदेश शासन राजस्व अनुभाग -1 शासनादेश संख्या 962 /एक -1/2010लखनऊ दिनांक 24मई 2010 के क्र म में जिलाधिकारी लखनऊ के पत्र संख्या 546/डीएलआरसी/10 दिनांक 23.12.10के अनुसार ग्राम कल्ती पश्चिम पराना बिजनौर तहसील व जिला लखनऊ की गाटा संख्या 173ख / 0.603, 174ग /0.152, 175स /0.135, 179/0.104,
 2) 182ख/0.006, 183घ /0.904, 190फि./0.539, 193/0.142, 201ख/0.165, 453/0.051, 456क / 0.080, 456ख /0.471, 458/0.034, 521/0.019, 522/0.066, 532/0.032, 554ख /0.051, 565/0.031,449/0.060, 566/0.027, 569/0.045, 576/0.045, 581/0.006, 583/0.031, 601/0.170,
 3) 606/0.051, 616क /0.019, 616ख /0.051, 616ग /0.185, 618/0.072, 627फि./0.275, 630/ 0.052, 632/0.016, 635/0.044, 637/0.047, 639/0.268, 690/0.037, 691/0.045, 707/0.013, 709/0.043, 712/0.012, 725/0.023, 733/0.062, 746/ 0.055, 749/0.063, 750/0.085, 752स /0.314,
 4) 782/0.065, 799/0.021, 803/0.067, 804/0.277, 847/0.037, 848/0.025, 852/0.016, 1974/ 0.084, 1988/0.196, 1994/0.027, 2000/0.028, 2007/0.042, 2008/0.032, 2010/0.060, 2012/ 0.089, 2014/0.008, 2016/0.125, 2017/ 0.034, 2018/0.052, 2029/0.063, 2035/0.044
 5) , 2036/0.045, 2043/0.047, 2050/0.087, 2054/0.025, 2056/0.057, 2057/0.025, 2060/0.006, 2064/0.081, 2070/0.055, 2074/0.120, 2076/0.077, 2077/0.163, 2081/0.090, 2083/0.025, 2088/0.069 2096/0.049, 2099/0.064, 2102/0.023,
 6) 2103/0.032, 2107/0.216, 2113/0.027, 2117/ 0.049, 2120/0.062, 2128/0.069, 2140/ 0.019, 2144/0.053, 2146/0011, 2153/ 0.013, 2155/0.013, 2157/0.140, 2162/ 0.046, 2168/0.033, 2176/0.036, 2180/ 0.044, 2181/0.048, 2185/0.067, 2187/
 7) 0.023, 2191/0.393, 2193/0.075, 2204/ 0.110, 2213/0.021, 2215/0.087, 2219/ 0.031, 2221/0.036, 2224/0.185, 2227/ 0.071, 2232/0.074, 2237/0.038, 2239/ 0.060, 2243/0.122, 2248/0.052, 2251/ 0.081, 2260/0.021, 2265/0.010, 2269/
 8) 0.028, 2270/0.132, 2272/0.019, 2282/0.006, 2290/0.046, 2291/0.015, 2293/0.040, 2302सं./0.016, 2313/0.090, 2316/0.062, 2318/0.749, 2338सं./0.161, 2338सं./0.427, 2349/0.022, 2352सं./0.025, 2365/0.025, 2366/0.246, 2367/0.104, 2369/0.051,

- 9) 2388₹./0.474, 2388₹./0.340, 2408/0.104, 2418/0.013, 2428₹./0.104, 2435/0.221, 2438₹./0.978, 2439₹./0.221, 2442₹./0.051, 2460/0.047, 2471/0.002, 2487/0.158, 2488/0.013, 2489/0.107, 2525₹./1.281, 2528/0.006, 2531₹./0.132, 2536/0.107,
- 10) 2539/0.019, 2540/0.173, 2551₹./0.047, 2574/0.019, 2576₹./0.106, 2599/0.052, 2611/0.054, 2612/0.094, 2619/0.029, 2624/0.038, 2627₹./0.474, 2630/0.114, 2635₹./0.405, 2644/0.046, 2650/0.240, 2658/0.079, 2668₹./0.215, 2673/0.059,
- 11) 2682/0.216, 2683/0.170, 2686/0.101, 2702₹./0.006, 2709/0.063, 2717₹./0.047, 2718/0.408, 2720/0.038, 2726/0.085, 2736/0.166, 2743/0.063, 2753/0.053, 2761/0.039, 2766/0.031, 2772/0.032, 2774/0.192, 2776/0.089, 2786/0.107,
- 12) 2787₹./0.841, 2788/0.135, 2790/0.028, 2791/0.194, 2793/0.017, 2803/0.018, 2804/0.071, 2811/0.341, 2818₹./202, 2819₹./0.114, 2847₹./0.013, 2847₹./0.063, 2852/0.051, 2855/0.006, 2857/0.019, 2912₹./0.066, 2935/0.019, 2939/
- 13) 0.018, 2947/0.022, 2951/0.006, 2974₹./0.345, 2974₹./1.270, 2988/0.022, 2998/0.022, 3007₹./0.812, 3024/0.016, 3040₹./0.608, 3040₹./0.266, 3040₹./0.376, 3040₹./0.506, 3046/0.116, 3060/0.202, 3064/0.038, 3072/0.164, 3080₹./0.724, 3081/
- 14) 0.034, 3110₹./0.537, 3115/0.089, 3132₹./0.054, 3132₹./0.709, 3136/0.006, 3146/0.016, 3150/0.054, 3151/0.009, 3155/0.034, 3156₹./0.404, 3158/0.104, 3165₹./0.196, 3181₹./0.114, 3203₹./0.347, 3205/0.098, 3207/0.266, 3209/0.042, 3214/0.051
- 15), 3219/0.028, 3223/0.025, 3225/0.019, 3226/0.034, 3227/0.025, 3229/0.044, 3235/0.041, 3241₹./0.216, 3242/0.041, 3250/0.132, 3261/0.047, 3264/0.036, 3271/0.019, 3272/0.042, 3277/0.015, 3278/0.033, 3280/0.287, 3282/0.044,
- 16) 3284/0.044, 3286/0.047, 3288/0.199, 3290/0.063, 3293/0.067, 3296/0.039, 3299/0.124, 3301/0.030, 3302/0.114, 3308/0.018, 3309/0.025, 3311/0.593, 3313/0.093, 3314/0.060, 3315/0.066, 3321/0.106, 3326/0.025, 3331/0.048, 3332/
- 17) 0.034, 3340/0.487, 3341/0.063, 3350/0.019, 3355/0.031, 3361/0.027, 3370/0.149, 3372/0.120, 3377/0.037, 3381/0.050, 3383/0.029, 3410/0.077, 3411/0.049, 3417₹./0.053, 3431/0.231, 3444/0.028, 3448/0.059, 3450/0.118, 3455/
- 18) 0.053, 3460/0.073, 3467/0.069, 3468/0.029, 3470/0.014, 3476/0.011, 3478/0.013, 3479/0.013, 3484/0.113, 3492/0.008, 3500/3454/0.033, 3510/2196/0.025, 3511/2190/0.019, 3512/2205/0.024, 3523/2162/0.062, 3514/2125/
- 19) 0.025, 3515/797/0.026, 3516/3336/0.034 हे. कुल 322 किला कुल रकबा 37.650 हे. आवास एवम शाही नियोजन विभाग उ.प्र. शासन के निर्वातन पर रखते हुये लखनऊ विकास प्राधिकरण को हाईटेक टाऊनशिप योजना के लिये पुर्नर्गहीत की गयी ह.र.का. 31.12.10
- 20) आदेश न्यायालय उप जिलाधिकारी, सरोजनीनगर, लखनऊ वाद सं. 3/24/ टी- 201810460520244/18 अन्तर्गत धारा- 101 उ.प्र. रा.सं. 2006 मेसर्स गर्व बिल्डटेक प्रा. लि. बनाम भूमि प्रबन्धक समिति ता.कै.
- 11.10.2018 राजस्व अनुभाग-1 उ.प्र. शासन के शासनादेश सं- 744/एक-1-2016-20(5)/2016 दिनांक 3 जून 2016 के अन्तर्गत ग्राम कल्ली पश्चिम पर. विजनौर तह. सरोजनीनगर, लखनऊ की खतौनी वर्ष 1417-1422फ. तक के गाटा सं. 525/0.1010हे., 529ख/0.2530हे., 567/0.1500हे., 577/0.0820हे., 628/0.1140हे., 2024/0.1200हे., 2354का/1.7410हे. में से रकबा 0.4447हे., 2474/0.0630हे., 2897का/0.3540हे. में से रकबा 0.1260हे., 3143/0.0160हे., 3233ख/0.1520हे. में से रकबा 0.0250हे. व 3258ख/0.0510हे. कुल योग 1.5457हे. के बदले गाटा सं. 2526का/0.7210हे. में से रकबा 0.4200हे., 2526ख/0.2400हे. में से रकबा 0.1200हे., 2529/0.0190हे. में से रकबा 0.0111हे., 2541/0.2910हे. में से रकबा 0.1690हे., 2542/0.0980हे. में से रकबा 0.0570हे., 2543/0.4610हे. में से रकबा 0.2680हे., 2544/0.3350हे. में से रकबा 0.1950हे., 2545/0.1230हे. में से रकबा 0.0718हे., 2546/0.2780हे. में से रकबा 0.1620हे. व 2547/0.2590हे. में से रकबा 0.0718हे. कुल रकबा 1.5457हे. का विनियम किया जाता है। प्रथम पक्ष द्वारा प्राप्त की गयी भूमि पर से ग्राम सभा का नाम निरस्त कर प्रथम पक्ष का नाम राजस्व अभिलेखों में दर्ज किया जाये तथा प्रथम पक्ष द्वारा द्वितीय पक्ष को दी गयी भूमि पर से प्रथम पक्ष का नाम निरस्त करके ऊसर/ग्राम समाज के खाते में दर्ज किया जाये पत्रावली पर प्रस्तुत साक्ष्य एवं तथ्य कभी भी अतिरिक्त एवं फर्जी पाये जाने पर आदेश स्वतः निरस्त माना जायेगा मेसर्स गर्व बिल्डटेक प्रा. लि. द्वारा अधि. हस्ता. सुनील कुमार सोलंकी, साइबर टावर, टी.सं. 34/बी 2, विभूति खण्ड, गोमतीनगर, लखनऊ का नाम बतौर सं.भू. दर्ज किया जाये ह.र.का. 28.02.2020
- 21) आदेश उप जिलाधिकारी सरोजनी नगर लखनऊ वाद सं. T202110460517769/08.12.2021 श्रीमती लेजमा बनाम ग्राम सभा अंतर्गत धारा 38 (2) अधिनियम उ.प्र. राजस्व संहिता 2006 ग्राम कल्ली पश्चिम पराना विजनौर जिला लखनऊ की वर्तमान खतौनी वर्ष 1423-1428 फ. की खाता सं. 01425 पर अंकित गाटा सं. 300 रकबा 0.208हे. नवीन परती के खाते में नृतिपूर्ण इन्ड्राज के स्थान पर शुद्ध शिवदत्त पुत्र तुलसी परियाम नि. ग्राम कल्ली

पश्चिम परानना बिजनौर तह. सरोनीनगर जिला लखनऊ का नाम पूर्ववत संक्रमणीय भूमिधर अंकित हो।

22) आदेश रा.नि. बिजनौर सरोजनीनगर लखनऊ दिनांक 22/01/22 आवेदन सं.-20221015701041000171 अंतर्गत धारा 33 (2) उ.प्र. राजस्व संहिता 2006 खतीनी वर्ष 1429 से 1434 फसली तक के खाता सं. 1569 पर दर्ज खातेदार शिवदत्त राम पुत्र तुलसी दत्त राम मृतक के स्थान पर श्रीमती लेजमा दत्त उर्फ लेशमा दत्त पत्नी स्व. विजय दत्त नि-ए-8/16 प्रथम तल डी.एन. एक नगर फेस 2 गुडगांव सिकन्दरपुर घोसी 68 हरियाणा पता ग्राम कल्ली पश्चिम परानना बिजनौर तहसील सरोजनीनगर जिला लखनऊ का नाम बतौर वारिस दर्ज हो।

23) आदेश नायब तहसीलदार बिजनौर बाद सं टी-202210460504617 ता.फै. 09/06/2022 खतीनी 1429 से 1434 फसली के खाता संख्या 01569 की गाटा संख्या 300 रकबा 0.2080हे. के बकदर भाग में से रकबा 0.0240हे. मा.गु.60ख से श्रीमती लेशमा दत्त पत्नी श्री विजय दत्त निवासिनी-ग्राम- कल्ली पश्चिम, रायबेली रोड, लखनऊ हाल पता-एम-8/16, प्रथमतः, डी.एन.एफ. सिटी, फेस-2 सिकंदरपुर, घोसी (68) गुडगांव, हरियाणा द्वारा मुख्तोआम राम दत्त सिंह पुत्र श्री दुबरी सिंह निवासी-म.नं.-7/1/704, लवकुश नगर, वजीरांज, फैजाबाद के स्थान पर श्रेता श्रीमती सीता तिवारी पत्नी श्री प्रवेश निवासी ग्राम व पोस्ट बेटावर जमानिया, जिला गाजीपुर का नाम बतौर संक्रमणीय भूमिधर द्वारा विक्रय पत्र दिनांक 21.02.22 व मुख्तारनामा आम दिनांक 27.04.2019 अंकित हो।

Data Digitally Signed by:NARENDRA KUMAR MISHRA(REVENUE KANOONGO)

दिनांक/समय/स्थान: 06-02-2026 03:37:36 लखनौ : सरोजनी नगर


यह उद्घरण खतीनी इलेक्ट्रॉनिक डिलीवरी सिस्टम द्वारा तैयार की गयी है तथा डाटा डिजिटल हस्ताक्षर द्वारा हस्ताक्षरित है।

सुदृष्टि कर्ता : AJAY SHUKLA लखनौ : सरोजनी नगर

सुदृष्टि दिनांक एवं समय: 06-02-2026 03:37:36

Not Applicable For Online Prints असेक्त उद्घरण खतीनी का वेबिकेसल <https://upbhulekh.gov.in>

वेबसाइट पर जाकर अथवा QR Code स्कान करके किताब जा सकता है।



**उद्धरण खतौनी**

उद्धरण क्रमांक : 1435582026025018

ग्राम क्रमांक : 143558 ग्राम का नाम (परानाम) : कलली तहसील : सरोजनी जनपद : फसली वर्ष : 1429-1434 (01 जुलाई, 2021 से 30 जून, भाग : 1) खाल संख्या : 143558 पश्चिम(बिजनीर) नगर लखनऊ 2027) 01579

श्रेणी : 6-2 / अकुषिक भूमि - स्थल, सड़कें, रेलवे, भवन और ऐसी दूसरी भूमियां जो अकुषित उपयोगों के काम में लायी जाती हो

खातेदार का विवरण**खातेदारी प्रारम्भ होने का विवरण****भूमि का विवरण****खातेदार का अंश**

खसरा/ गाटा संख्या	(2) नाम/पिता-पति-संरक्षक-प्रबंधक का नाम / जाति कोड / आधार नं0 (अन्तिम चार अंक) अथवा पैन नं0 (6-9 स्थान के अंक) / पता / जन्मतिथि (अवयस्क हेतु)	(3) न्यायालय का नाम / कम्प्यूटरीकृत वाद संख्या अथवा आदेश संख्या / आदेश का दिनांक / जोत का आधार	(4) वर्ष	(5) गाटा (यूनीक कोड)	(6) गाटे का कुल क्षेत्रफल (हे.)	(7) हिस्से में	(8) क्षेत्रफल में (हे.)	(9) खातेदार द्वारा देय भू-गोचर
2248	1) चक मार्ग / --- / 0			2248(1435582248000062)	0.0520	1) 1/1	1) 0.0520	0.00
कुल गाटे- 1		कुल क्षेत्रफल- 0.0520 (हेक्टेयर)	कुल भू-गोचर - 0.00 रुपये	कुल अंश का क्षेत्रफल - (0.0520)(हेक्टेयर)				

नामान्तरण / परिवर्तन का विवरण**खारिज किया गया****दर्ज किया गया**

(10) न्यायालय का नाम / कम्प्यूटरीकृत वाद संख्या अथवा आदेश संख्या / आदेश का दिनांक / नामान्तरण का आधार / डिजिटल हस्ताक्षर नाम / डिजिटल हस्ताक्षर दिनांक	(11) नाम / पिता-पति- संरक्षक-प्रबंधक का नाम / जाति कोड / आधार नं0 (अन्तिम चार अंक) अथवा पैन नं0 (6-9 स्थान के अंक) / पता / जन्मतिथि (अवयस्क हेतु)	(12) गाटे का खसरा नम्बर / यूनीक कोड	(13) क्षेत्रफल (हे.)	(14) नाम / पिता-पति-संरक्षक- प्रबंधक का नाम / जाति कोड / आधार नं0 (अन्तिम चार अंक) अथवा पैन नं0 (6-9 स्थान के अंक) / पता / जन्मतिथि (अवयस्क हेतु)	(15) गाटे का खसरा नम्बर / यूनीक कोड	(16) क्षेत्रफल (हे.)
		2248(1435582248000062)			2248(1435582248000062)	

(17) भूमि के सम्बन्ध में विचाराधीन राजस्व वाद/वादों की कम्प्यूटीकृत संख्या :

(18) बंधक/बंधक-मुक्त होने की स्थिति

(18.1) बंधक होने की स्थिति (संस्था अथवा बैंक का नाम/कोड/बंधक का दिनांक/धनराशि/आवेदन संख्या/खातेदार(पिता-पति-संरक्षक)) :

(18.2) बंधक-मुक्त होने की स्थिति (संस्था अथवा बैंक का नाम/कोड/बंधक-मुक्त का दिनांक/धनराशि/आवेदन संख्या/खातेदार(पिता-पति-संरक्षक)) :

(19) अभ्युक्ति :

पूर्व आदेशों का विवरण

1) आदेश बहबाला खाता सं. 1521 पर दर्ज है ह.र.का. 31.12.10

2) आदेश ना.र. बिजनौर द्वारा प.क. 23/30.1.12 खाता सं. 1531 पर दर्ज गाटा सं. 1069/0-13-10, 1076/0-2-0 चक्रमार्ग के खाते में दर्ज हो ह.र.का. 31.1.12

3) प्रार्थना पत्र दिनांक 23/05/2022 पर पारित आदेश तहसीलदार सरोजनीनगर लखनऊ दिनांक 21/06/2022 के अनुपालन में ग्राम कल्ती पश्चिम की वर्तमान खतौनी 1429/1434क. के खाता सं. 01569 पर अंकित आदेश जिलाधिकारी लखनऊ के पत्र सं. 546/डी. एल.आर.सी./10 दिनांक 23/12/2010 वर्तमान खतौनी के खाता सं. 00002, 01571, 01575, 01577, 01578, 01579, 01585, 01586, 01589 पर दर्ज किया गया, जो कि निम्नवत है-उत्तर प्रदेश शासन राजस्व अनुभाग -1 शासनदेश संख्या 962/एक -1/2010लखनऊ दिनांक 24 मई 2010 के क्रम में जिलाधिकारी लखनऊ के पत्र संख्या 546/डीएलआरसी/10 दिनांक 23.12.10 के अनुसार ग्राम कल्ती पश्चिम पराना बिजनौर तहसील व जिला लखनऊ की गाटा संख्या 173ख/0.603, 174ख/0.152, 175ख/0.135, 179/0.104, 182ख/0.006, 183ख/0.904, 190ख/0.539, 193/0.142, 201ख/0.165, 453/0.051, 456क/0.080, 456ख/0.471, 458/0.034, 521/0.019, 522/0.066, 532/0.032, 554ख/0.051, 565/0.031, 449/0.060, 566/0.027, 569/0.045, 576/0.045, 581/0.006, 583/0.031, 601/0.170, 606/0.051, 616क/0.019, 616ख/0.051, 616ग/0.185, 618/0.072, 627ख/0.275, 630/0.052, 632/0.016, 635/0.044, 637/0.047, 639/0.268, 690/0.037, 691/0.045, 707/0.013, 709/0.043, 712/0.012, 725/0.023, 733/0.062, 746/0.055, 749/0.063, 750/0.085, 752ख/0.314, 782/0.065, 799/0.021, 803/0.067, 804/0.277, 847/0.037, 848/0.025, 852/0.016, 1974/0.084, 1988/0.196, 1994/0.027, 2000/0.028, 2007/0.042, 2008/0.032, 2010/0.060, 2012/0.089, 2014/0.008, 2016/0.125, 2017/0.034, 2018/0.052, 2029/0.063, 2035/0.044, 2036/0.045, 2043/0.047, 2050/0.087, 2054/0.025, 2056/0.057, 2057/0.025, 2060/0.006, 2064/0.081, 2070/0.055, 2074/0.120, 2076/0.077, 2077/0.163, 2081/0.090, 2083/0.025, 2088/0.069, 2096/0.049, 2099/0.064, 2102/0.023, 2103/0.032, 2107/0.216, 2113/0.027, 2117/0.049, 2120/0.062, 2128/0.069, 2140/0.019, 2144/0.053, 2146/0011, 2153/0.013, 2155/0.013, 2157/0.140, 2162/0.046, 2168/0.033, 2176/0.036, 2180/0.044, 2181/0.048, 2185/0.067, 2187/0.023, 2191/0.393, 2193/0.075, 2204/0.110, 2213/0.021, 2215/0.087, 2219/0.031, 2221/0.036, 2224/0.185, 2227/0.071, 2232/0.074, 2237/0.038, 2239/0.060, 2243/0.122, 2248/0.052, 2251/0.081, 2260/0.021, 2265/0.010, 2269/0.028, 2270/0.132, 2272/0.019, 2282/0.006, 2290/0.046, 2291/0.015, 2293/0.040, 2302ख/0.016, 2313/0.090, 2316/0.062, 2318/0.749, 2338ख/0.161, 2338ख/0.427, 2349/0.022, 2352ख/0.025, 2365/0.025, 2366/0.246, 2367/0.104, 2369/0.051, 2388ख/0.474, 2388ख/0.340, 2408/0.104, 2418/0.013, 2428ख/0.104, 2435/0.221, 2438ख/0.978, 2439ख/0.221, 2442ख/0.051, 2460/0.047, 2471/0.002, 2487/0.158, 2488/0.013, 2489/0.107, 2525ख/1.281, 2528/0.006, 2531ख/0.132, 2536/0.107, 2539/0.019, 2540/0.173, 2551ख/0.047, 2574/0.019, 2576ख/0.106, 2599/0.052, 2611/0.054, 2612/0.094, 2619/0.029, 2624/0.038, 2627ख/0.474, 2630/0.114, 2635ख/0.405, 2644/0.046, 2650/0.240, 2658/0.079, 2668ख/0.215, 2673/0.059, 2682/0.216, 2683/0.170, 2686/0.101, 2702ख/0.006, 2709/0.063, 2717ख/0.047, 2718/0.408, 2720/0.038, 2726/0.085, 2736/0.166, 2743/0.063, 2753/0.053, 2761/0.039, 2766/0.031, 2772/0.032, 2774/0.192, 2776/0.089, 2786/0.107, 2787ख/0.841, 2788/0.135, 2790/0.028, 2791/0.194, 2793/0.017, 2803/0.018, 2804/0.071, 2811/0.341, 2818ख/202, 2819ख/0.114, 2847ख/0.013, 2847ख/0.063, 2852/0.051, 2855/0.006, 2857/0.019, 2912ख/0.066, 2935/0.019, 2939/0.018, 2947/0.022, 2951/0.006, 2974ख/0.345, 2974ख/1.270, 2988/0.022, 2998/0.022, 3007ख/0.812, 3024/0.016, 3040ख/0.608, 3040ख/0.266, 3040ख/0.376, 3040ख/0.506, 3046/0.116, 3060/0.202, 3064/0.038, 3072/0.164, 3080ख/0.724, 3081/0.034, 3110ख/0.537, 3115/0.089, 3132ख/0.054, 3132ख/0.709, 3136/0.006, 3146/0.016, 3150/0.054, 3151/0.009, 3155/0.034, 3156ख/0.404, 3158/0.104, 3165ख/0.196, 3181ख/0.114, 3203ख/0.347, 3205/0.098,

3207/0.266, 3209/0.042, 3214/0.051, 3219/0.028, 3223/0.025, 3225/0.019, 3226/0.034, 3227/0.025, 3229/0.044, 3235/0.041, 3241/0.216, 3242/0.041, 3250/0.132, 3261/0.047, 3264/0.036, 3271/0.019, 3272/0.042, 3277/0.015, 3278/0.033, 3280/0.287, 3282/0.044, 3284/0.044, 3286/0.047, 3288/0.199, 3290/0.063, 3293/0.067, 3296/0.039, 3299/0.124, 3301/0.030, 3302/0.114, 3308/0.018, 3309/0.025, 3311/0.593, 3313/0.093, 3314/0.060, 3315/0.066, 3321/0.106, 3326/0.025, 3331/0.048, 3332/0.034, 3340/0.487, 3341/0.063, 3350/0.019, 3355/0.031, 3361/0.027, 3370/0.149, 3372/0.120, 3377/0.037, 3381/0.050, 3383/0.029, 3410/0.077, 3411/0.049, 3417/0.053, 3431/0.231, 3444/0.028, 3448/0.059, 3450/0.118, 3455/0.053, 3460/0.073, 3467/0.069, 3468/0.029, 3470/0.014, 3476/0.011, 3478/0.013, 3479/0.013, 3484/0.113, 3492/0.008, 3500/3454/0.033, 3510/2196/0.025, 3511/2190/0.019, 3512/2205/0.024, 3523/2162/0.062, 3514/2125/0.025, 3515/797/0.026, 3516/3336/0.034 है. कुल 322 किलो कुल रकबा 37.650 है. आवास एवम शहरी नियोजन विभाग उ.प्र. शासन के निर्वहन पर रखते हुये लखनऊ विकास प्राधिकरण को सॉफ्टवेर टाऊनशिप योजना के लिये पुनर्गठित की गयी ह.र.का. 31.12.10

Data Digitally Signed by:SHIV PRAKASH SHRIVASTAVA(REVENUE KANOONGO)


दिनांक/समय/स्थान: 06-02-2026 03:38:16 सरकारी नाम

यह खरप खरीदी इलेक्ट्रॉनिक डिलीवरी सिस्टम द्वारा तैयार की गयी है तथा डाटा डिजीटल हस्ताक्षर द्वारा हस्ताक्षरित है।

मुद्रित कर्ता : AJAY SHUKLA सरकारी नाम

मुद्रित दिनांक एवं समय: 06-02-2026 03:38:16

Not Applicable For Online Prints असेक खरप खरीदी का वेबसाइट <https://upbhulekh.gov.in> Website पर जाकर अथवा QR Code Scan करके किया जा सकता है।





उद्धरण खतौनी



उद्धरण क्रमांक : 1435582026025019

ग्राम क्रमांक : 143558	ग्राम का नाम (पराना) : कल्लवी पश्चिम(विजनौर)	तहसील : सरोजनी नगर	जनपद : लखनऊ	फसली वर्ष : 1429-1434 (01 जुलाई, 2021 से 30 जून, 2027)	भाग : 1	(1)खता संख्या : 00278
---------------------------	-------------------------------------------------	-----------------------	----------------	-----------------------------------------------------------	---------	--------------------------

श्रेणी : 1-क / भूमि जो संक्रमणीय भूमिधरो केअधिकार में हो

खातेदार का विवरण		खातेदारी प्रारम्भ होने का विवरण			भूमि का विवरण			खातेदार का अंश		
खसरा/ गाटा संख्या	(2) नाम/पिता-पति-संरक्षक-प्रबंधक का नाम / जाति कोड / आधार नं0 (अन्तिम चार अंक) अथवा पैन नं0 (6-9 स्थान के अंक) / पता / जन्मतिथि (अवयस्क हेतु)	(3) न्यायालय का नाम / कम्प्यूटीकृत वाद संख्या अथवा आदेश संख्या / आदेश का दिनांक / जोत का आधार	(4) वर्ष	(5) गाटा (यूनीक कोड)	(6) गाटे का कुल क्षेत्रफल (हे.)	(7) हिस्से में	(8) क्षेत्रफल में (हे.)	(9) खातेदार द्वारा देय भू-राजस्व		
2249	1) गर्व बिल्डरक प्रा.लि. / द्वारा.अधि.हस्ता. अयोक्त कुमार उपाध्याय / कार्या.10 एल एस सी कालका जी नई दिल्ली 2) श्रीमती सावित्री / बाबू लाल / नि.बीरपुर श्राना गोसाइंज लखनऊ 3) लक्ष्मी कान्त / चन्द्रधाम सिंह / नि. 484/16 न्यू गोविन्दपुरी गाली नं. 7 ककडबेड़ा, मेरठ कैम्प, मेरठ		1409फ	2249(1435582249000012)	0.5500			27.15		
कुल गाटे- 1 कुल क्षेत्रफल- 0.5500 (हेक्टेयर) कुल भू-राजस्व - 27.15 रुपये कुल अंश का क्षेत्रफल - (0.0000)(हेक्टेयर)										
नामान्तरण / परिवर्तन का विवरण				खारिज किया गया				दर्ज किया गया		
(10)	(11)	(12)	(13)	(14)	(15)	(16)				
न्यायालय का नाम / कम्प्यूटीकृत वाद संख्या अथवा आदेश संख्या / आदेश का दिनांक / नामान्तरण का आधार / डिजिटल हस्ताक्षर नाम / डिजिटल हस्ताक्षर दिनांक	नाम / पिता-पति- संरक्षक-प्रबंधक का नाम / जाति कोड / आधार नं0 (अन्तिम चार अंक)	गाटे का खसरा नम्बर / यूनीक कोड	क्षेत्रफल (हे.)	नाम / पिता-पति-संरक्षक- प्रबंधक का नाम / जाति कोड / आधार नं0 (अन्तिम चार अंक) अथवा पैन नं0 (6-9	गाटे का खसरा नम्बर / यूनीक कोड	क्षेत्रफल (हे.)				

अथवा पैन नं0 (6-9 स्थान के अंक) / पता / जन्मतिथि (अवयस्क हेतु)	स्थान के अंक) / पता / जन्मतिथि (अवयस्क हेतु)
1) राजन्ध न्यायालय (तहसीलदार) / T202110460519982 / 31-01-2022 / विन्ध्य / Ashok Kumar / 23-06-2024	1.1) लक्ष्मी कान्त / चन्द्रभान सिंह / पि. 484/16 न्यू गोविन्दपुरी गली नं. 7 ककडखेड़ा, मेरठ कैण्ट, मेरठ (शेष क्षेत्रफल : 0.0000)
	2249(1435582249000012) 1.1) 0.0000
	1.1) ओमेकस गर्व बिस्वटेक प्रा लि. / रस्ताक्षरी पंजन कुमार पाण्डेय / आफिस 10 एल. एस. सी. कालका जी नई दिल्ली
	2249(1435582249000012) 1.1) 0.0000

(17) भूमि के सम्बन्ध में विचाराधीन राजस्व वाद/वादों की कम्प्यूटरीकृत संख्या :

(18) बंधक/बंधक-मुक्त होने की स्थिति

(18.1) बंधक होने की स्थिति (संस्था अथवा बैंक का नाम/कोड/बंधक का दिनांक/धनराशि/आवेदन संख्या/खातेदार(पिता-पति-संरक्षक)) :

(18.2) बंधक-मुक्त होने की स्थिति (संस्था अथवा बैंक का नाम/कोड/बंधक-मुक्त का दिनांक/धनराशि/आवेदन संख्या/खातेदार(पिता-पति-संरक्षक)) :

(19) अभ्युक्ति :


पूर्व आदेशों का विवरण

1) आदेश तहसीलदार सरोजनीनगर लखनऊ वाद सं. टी-202110460519982 आदेश दि. 31/01/2022 खतौनी वर्ष 1423 से 1428फ. खाता सं. 83 गाटा सं. 2982 रकबा 0.2590हे. गाटा सं. 2996 रकबा 0.0250हे. गाटा सं. 3006 रकबा 0.3040हे. गाटा सं. 3018 रकबा 0.0470हे. गाटा सं. 3026ख रकबा 0.0310हे. गाटा सं. 3132क रकबा 0.0540हे. गाटा सं. 3156ख रकबा 0.0890हे. खाता सं. 121 गाटा सं. 2432 रकबा 0.1520हे. खाता सं. 122 गाटा सं. 2249 रकबा 0.550हे. गाटा सं. 2071 रकबा 0.323हे. खाता सं. 590 गाटा सं. 2438ख रकबा 0.180हे. खाता सं. 1200 गाटा सं. 2990क रकबा 0.0220हे. गाटा सं. 3040ड. रकबा 0.2291हे. खाता सं. 870 गाटा सं. 2444 रकबा 0.2540हे. गाटा सं. 2445 रकबा 0.1140हे. गाटा सं. 2446 रकबा 0.0440हे. गाटा सं. 2447पि रकबा 0.0380हे. गाटा सं. 2918 रकबा 0.0090 गाटा सं. 2919 रकबा 0.1450हे. गाटा सं. 2920 रकबा 0.1200हे. गाटा सं. 2921 रकबा 0.0250हे. गाटा सं. 2922 रकबा 0.0250हे. गाटा सं. 2923 रकबा 0.3730हे. गाटा सं. 2924 रकबा 0.0950हे. गाटा सं. 2994 रकबा 0.0250हे. गाटा सं. 2995 रकबा 0.0160हे. गाटा सं. 3026क रकबा 0.0310हे. गाटा सं. 3027 रकबा 0.0160हे. गाटा सं. 3034 रकबा 0.0190हे. गाटा सं. 3035क रकबा 0.3350हे. गाटा सं. 3036 रकबा 0.0250हे. गाटा सं. 3037 रकबा 0.0160 गाटा सं. 3040श रकबा 0.0250हे. गाटा सं. 3052 रकबा 0.0630हे. गाटा सं. 3053 रकबा 0.0570हे. गाटा सं. 3054 रकबा 0.1200हे. गाटा सं. 3055क रकबा 0.0680हे. गाटा सं. 3056ख रकबा 0.0570हे. गाटा सं. 3057ख रकबा 0.0630हे. गाटा सं. 3062 रकबा 0.0310हे. खाता सं. 871 गाटा सं. 2917 रकबा 0.0190हे. गाटा सं. 2999 रकबा 0.0510हे. गाटा सं. 3007ब रकबा 0.2020हे. गाटा सं. 3028 रकबा 0.009हे. गाटा सं. 3029 रकबा 0.0160हे. गाटा सं. 3030 रकबा 0.0250हे. गाटा सं. 3031 रकबा 0.0220हे. गाटा सं. 3032 रकबा 0.0130हे. गाटा सं. 3035ख रकबा 0.1140हे. गाटा सं. 3042क रकबा 0.1320हे. गाटा सं. 3055ख रकबा 0.0790हे. गाटा सं. 3056क रकबा 0.0690हे. गाटा सं. 3057क रकबा 0.2840हे. गाटा सं. 3058 रकबा 0.1200हे. गाटा सं. 3059 रकबा 0.1770हे. गाटा सं. 3063 रकबा 0.1170हे. अर्थात् अपना सम्पूर्ण अंश इस प्रकार कुल विकीत रकबा 0.9401हे. मा.गु.60ख से विक्रेता लक्ष्मी कान्त पुत्र चन्द्र भान सिंह निवासी 484/16 न्यू गोविन्दपुरी गली नं. ककड खेड़ा मेरठ कैण्ट जिला मेरठ का नाम निरस्त करके केला ओमेकस गर्व बिस्वटेक प्रा लि. रजि. आफिस 10 एल. एस. सी. कालका जी नई दिल्ली द्वारा अधिकृत हस्ताक्षरी पंजन कुमार पाण्डेय पुत्र स्व. ईश नारायण पाण्डेय निवासी 7 एल. एस. सी. कालका जी नई दिल्ली नाम बतौर संक्रमणीय द्वारा बैनामा दिनांक 30/10/2021 अंकित हो ।

2) आदेश रा.नि.बिजनीर द्वारा 38(6) अन्तर्गत धारा उ.प्र.राजस्व संहिता 2006 ता.कै.14.3.23 ग्राम कल्ती पश्चिम की खाता सं.278 गाटा सं.2249 रकबा 0.5500हे. पर दर्ज खातेदार (विक्रेता) सावित्री पत्नी बाबूलाल नि.गोसाईंज लखनऊ का नाम निरस्त हो।

Data Digitally Signed by: Ashok Kumar(REVENUE INSPECTER)
 दिनांक/समय/सत्र: 06-02-2026 03:38:39 मस्तीत : सरतीनी नगर
 सर उरुण खतीनी इलेक्ट्रॉनिक डिवीवरी सिस्टम द्वारा डीवार की नवी है तथा डाटा डिजीटल संसाधार द्वारा संसाधारित है।

सुतीत सती : AJAY SHUKLA मस्तीत : सरतीनी नगर
 सुतीत सिनांक रूत सत्र: 06-02-2026 03:38:39
 Not Applicable For Online Prints अरुत उरुण खतीनी का वेबसिनेस <https://upbhulekh.gov.in> Website वर सतार अरुत QR Code Scan करुके सिना वा सती है।





उद्धरण खतौनी



उद्धरण क्रमांक : 1435582026025021

ग्राम क्रमांक : 143558 ग्राम का नाम (परामना) : कल्लती तहसील : सरोजनी जनपद : फसली वर्ष : 1429-1434 (01 जुलाई, 2021 से 30 जून, 2027) भूमा : 1 (1)खता संख्या : 00532

श्रेणी : 1-क / भूमि जो संक्रमणीय भूमिधरो केअधिकार में हो

खातेदार का विवरण		खातेदारी प्रारम्भ होने का विवरण		भूमि का विवरण		खातेदार का अंश							
खसरा/ गाटा संख्या	(2) नाम/पिता-पति-संरक्षक-प्रबंधक का नाम / जाति कोड / आधार नं0 (अन्तिम चार अंक) अथवा पैन नं0 (6-9 स्थान के अंक) / पता / जन्मतिथि (अवयस्क हेतु)	(3) न्यायालय का नाम / कम्प्यूटीकृत वाद संख्या अथवा आदेश संख्या / आदेश का दिनांक / जौत का आधार	(4) वर्ष	(5) गाटा (यूनीक कोड)	(6) गाटे का कुल क्षेत्रफल (हे.)	(7) हिस्से में	(8) क्षेत्रफल में (हे.)	(9) खातेदार द्वारा देय भू-राजस्व					
2250	1) अरविन्द्र कुमार / नौमीलाल / नि.ग्राम हैवतमऊ मवईश तह.सरोजनी नगर लखनऊ 2) ओमेश मवं विन्डटेक ग्राइडेट लि0 / अधिकृत हस्ताक्षरी पंकज कुमार पाण्डेय पुत्र स्व0 ईश नारायण पाण्डेय / पति0 आफिस-10 एल0एस0सी0 कालका जी नई दिल्ली 3) प्रदीप कुमार / नौमीलाल / नि.ग्राम हैवतमऊ मवईश तह.सरोजनी नगर लखनऊ	1) अन्य / 2746 / 30-08-2017 / बरासत 2) राजस्व न्यायालय (तहसीलदार) / T202510460539069 / 13-12-2025 / विक्रय	1414फ.	2250(1435582250000012)0.7050	1) 1/4 2) - 3) 1/4	1) 0.1410 2) 0.4230 3) 0.1410	26.05						
कुल गाटे- 1 कुल क्षेत्रफल- 0.7050 (हेक्टर) कुल भू-राजस्व - 26.05 रुपये कुल अंश का क्षेत्रफल - (0.7050)(हेक्टर)		नामान्तरण / परिवर्तन का विवरण		खारिज किया गया		दर्ज किया गया							
(10) न्यायालय का नाम / कम्प्यूटीकृत वाद संख्या अथवा आदेश संख्या / आदेश का दिनांक / नामान्तरण का आधार / डिजिटल हस्ताक्षर नाम / डिजिटल हस्ताक्षर दिनांक		(11) नाम / पिता-पति-संरक्षक-प्रबंधक का नाम / जाति कोड / आधार		(12) गाटे का खसरा नम्बर / यूनीक कोड		(13) क्षेत्रफल (हे.)		(14) नाम / पिता-पति-संरक्षक-प्रबंधक का नाम / आधार नं0 (अन्तिम चार अंक)		(15) गाटे का खसरा नम्बर / यूनीक कोड		(16) क्षेत्रफल (हे.)	

<p>नं0 (अन्तिम चार अंक) अथवा पैन नं0 (6-9 स्थान के अंक) / पता / जन्मतिथि (अवयस्क हेतु)</p>	<p>अंक) अथवा पैन नं0 (6-9 स्थान के अंक) / पता / जन्मतिथि (अवयस्क हेतु)</p>				
<p>1) अन्य / 2746 / 30-08-2017 / वासत / ANIL KUMAR OJHA / 09-10-2024 2) राजस्व न्यायालय (तहसीलदार) / T202510460539069 / 13-12-2025 / विक्रय / SAMAR BAHADUR SINGH / 12-01-2026</p>	<p>1.1) प्रदीप कुमार / नौमीलाल / नि.ग्राम हैबतमऊ मवईशा तह.सरोजनी नगर लखनऊ (शेष क्षेत्रफल : 0.1410) 1.2) आशीष कुमार / नौमीलाल / नि.ग्राम हैबतमऊ मवईशा तह.सरोजनी नगर लखनऊ (शेष क्षेत्रफल : 0.1410) 1.3) अश्विन्द्र कुमार / नौमीलाल / नि.ग्राम हैबतमऊ मवईशा तह.सरोजनी नगर लखनऊ (शेष क्षेत्रफल : 0.1410) 1.4) अनुज यादव / नौमीलाल / नि.ग्राम हैबतमऊ मवईशा तह.सरोजनी नगर लखनऊ (शेष क्षेत्रफल : 0.1410) 2.1) आशीष कुमार / नौमीलाल / नि.ग्राम हैबतमऊ मवईशा तह.सरोजनी नगर लखनऊ (शेष क्षेत्रफल : 0.0000) 2.2) अनुज यादव / नौमीलाल / नि.ग्राम हैबतमऊ मवईशा तह.सरोजनी नगर लखनऊ (शेष</p>	<p>2250(1435582250000012)</p>	<p>1.1) 0.0353 1.2) 0.0353 1.3) 0.0352 1.4) 0.0352 2.1) 0.1410 2.2) 0.1410 2.3) 0.1410</p>	<p>1.1) मनीष कुमार / नौमीलाल / नि.ग्राम हैबतमऊ मवईशा तह.सरोजनी नगर लखनऊ 2.1) ओमेक्स गर्ल बिल्डिटेक प्राइवेट लि0 / अधिभूत हस्ताक्षरी पंकज कुमार पाण्डेय पुत्र स्व0 ईशा नारायण पाण्डेय / रवि0 आफिस-10 एल0एस0सी0 कालका जी नई दिल्ली</p>	<p>2250(1435582250000012)</p>

	क्षेत्रफल : 0.0000) 2.3) मनीष कुमार / नौमीलाल / नि.ग्राम हैबतमऊ मवईया तह.सरोजनी नगर लखनऊ (शेष क्षेत्रफल : 0.0000)		
<p>1) कृषिक से अकृषिक (धारा 80) : आदेश उपजिलाधिकारी/असि.कलेक्टर सरोजनीनगर लखनऊ वाद सं.टी-202210460509786 ता.फै.3.3.2023 अरविन्द कुमार बनाम उ.प्र.सरकार अंतर्गत धारा 80 अधिनियम उ.प्र.राजस्व संहिता 2006 ग्राम-कल्लनी पश्चिम के खाता संख्या 005332 खसरा संख्या 2250 रकबा 0.7050हे0 का 1/5 भाग रकबा 0.1410हे0, पर अरविन्द कुमार पुत्र नौमीलाल निवासी ग्राम हैबतमऊ मवैया परगना बिजनौर तहसील सरोजनीनगर, जिला लखनऊ की भूमि को धारा 80(2) उ0प्र0 राजस्व संहिता (यथा संशोधित) 2019 के अंतर्गत गैर कृषिक प्रयोजन हेतु घोषित किया जाता है। इस भूमि का प्रयोग एवं इस पर निर्माण लखनऊ विकास क्षेत्र महायोजना 2031 के नियमों के अनुसार ही अनुमन्य होगा यदि भविष्य में उक्त भूमि पर कृषि, मत्स्यपालन, कुक्कुटपालन, बागवानी आदि से सम्बन्धित कार्य हेतु भूमि का उपयोग किया जाता है तो राजस्व संहिता की धारा 82 के अन्तर्गत तत्काल तहसीलदार अपनी आख्या प्रस्तुत करेंगी, परन्तु आदेश की घोषणा के दिनांक से पांच वर्ष की अवधि के भीतर यदि भूमिधर प्रस्तावित गैर कृषि गतिविधि प्रारम्भ करने में विफल रहता है तो उ0प्र0 राजस्व संहिता(संशोधन) अध्यादेश, 2019 के अनुसार धारा 80(2) के अर्धीन जोत या उसके अंशिक भाग की घोषणा व्यपगत हो जायेगी। पत्रावली पर प्रस्तुत साक्ष्य एवं तथ्य कभी भी अतिरिक्त एवं फर्जी पाये जाने पर आदेश स्वतः निरस्त माना जायेगा तहसील आख्या आदेश का अंग रहेगी। (डिजिटल हस्ताक्षर : Ashok Kumar / 23-06-2024)</p>			
<p>2) कृषिक से अकृषिक (धारा 80) : आदेश न्यायालय उपजिलाधिकारी, सरोजनीनगर, लखनऊ वाद सं. टी-202210460507475 प्रदीप कुमार बनाम उ.प्र. सरकार अंतर्गत धारा- 80 उ.प्र. रा. सं. 2006 ता.फै. 13/05/22 खतीनी वर्ष 1429 से 1434 फसली तक की खाता संख्या 00532 पर अंकित गाटा संख्या 2250 रकबा 0.7050हे. में से रकबा 0.141हे. प्रदीप कुमार पुत्र नौमीलाल निवासी ग्राम हैबतमऊ मवैया परगना बिजनौर तहसील सरोजनीनगर जिला लखनऊ मालगुजारी 60ख को अकृषिक घोषित किया जाता है। अन्य अधिनियमों एवं मास्टर प्लान पर इसका प्रभाव नहीं होगा। इस भूमि का प्रयोग एवं इस पर निर्णय लखनऊ विकास क्षेत्र महायोजना 2021 के नियमों के अनुसार ही अनुमन्य होगा यदि भविष्य में उक्त भूमि पर कृषि, मत्स्य पालन, कुक्कुट पालन, बागवानी आदि से सम्बन्धित कार्य हेतु उपयोग किया जाता है तो तहसीलदार तत्काल आख्या प्रस्तुत करेंगे। परन्तु आदेश की घोषणा के दिनांक से पांच वर्ष की अवधि के भीतर यदि भूमिधर प्रस्तावित गैर कृषि सम्बन्धी गतिविधि प्रारम्भ करने में विफल रहता है तो उ0प्र0रा0 संहिता संशोधन अध्यादेश 2019 के अनुसार धारा 80 रा0संहिता की उप धारा (2) के अर्धीन जोत या उसके अंशिक भाग की घोषणा व्यपगत हो जायेगी। पत्रावली पर प्रस्तुत साक्ष्य एवं तथ्य कभी भी अतिरिक्त एवं फर्जी पाये जाने पर आदेश स्वतः निरस्त माना जायेगा (डिजिटल हस्ताक्षर : Ashok Kumar / 22-06-2024)</p>			
<p>(17) भूमि के सम्बन्ध में विचाराधीन राजस्व वाद/वादों की कम्प्यूटरीकृत संख्या :</p>			
<p>(18)बंधक/बंधक-मुक्त होने की स्थिति</p>			
<p>(18.1)बंधक होने की स्थिति (संस्था अथवा बैंक का नाम/कोड/बंधक का दिनांक/धनराशि/आवेदन संख्या/खातेदार(पिता-पति-संरक्षक)) :</p>			
<p>(18.2)बंधक-मुक्त होने की स्थिति (संस्था अथवा बैंक का नाम/कोड/बंधक-मुक्त का दिनांक/धनराशि/आवेदन संख्या/खातेदार(पिता-पति-संरक्षक)) :</p>			
<p>(19)अभ्युक्ति :</p>			
<p>पूर्व आदेशों का विवरण</p>			
<p>1) आदेश न्यायालय उपजिलाधिकारी, सरोजनीनगर, लखनऊ वाद सं. टी-202210460507475 प्रदीप कुमार बनाम उ.प्र. सरकार अंतर्गत धारा- 80 उ.प्र. रा. सं. 2006 ता.फै. 13/05/22 खतीनी वर्ष 1429 से 1434 फसली तक की खाता संख्या 00532 पर अंकित गाटा संख्या 2250 रकबा 0.7050हे. में से रकबा 0.141हे. प्रदीप कुमार पुत्र नौमीलाल निवासी ग्राम हैबतमऊ मवैया परगना बिजनौर तहसील सरोजनीनगर जिला लखनऊ मालगुजारी 60ख को अकृषिक घोषित किया जाता है। अन्य अधिनियमों एवं मास्टर प्लान पर इसका प्रभाव नहीं होगा। इस भूमि का प्रयोग एवं इस पर निर्णय लखनऊ विकास क्षेत्र महायोजना 2021 के नियमों के अनुसार ही अनुमन्य होगा यदि भविष्य में उक्त भूमि पर कृषि, मत्स्य पालन, कुक्कुट पालन, बागवानी आदि से सम्बन्धित कार्य हेतु उपयोग किया जाता है तो तहसीलदार तत्काल आख्या प्रस्तुत करेंगे। परन्तु आदेश की घोषणा के दिनांक से पांच वर्ष की अवधि के भीतर यदि भूमिधर प्रस्तावित गैर कृषि सम्बन्धी गतिविधि प्रारम्भ करने में विफल रहता है तो उ0प्र0रा0 संहिता संशोधन अध्यादेश 2019 के अनुसार धारा 80 रा0संहिता की उप धारा (2) के अर्धीन जोत या उसके अंशिक भाग की घोषणा व्यपगत हो जायेगी। पत्रावली पर प्रस्तुत साक्ष्य एवं तथ्य कभी भी अतिरिक्त एवं फर्जी पाये जाने पर आदेश स्वतः निरस्त माना जायेगा</p>			

2) आदेश उपजिलाधिकारी /आसि.कलेक्टर सरोजनीनगर लखनऊ वाद स.टी-202210460509786 ता.कै.3.3.2023 अरविन्द कुमार बनाम उ.प्र.सरकार अन्तर्गत धारा 80 अधिनियम उ.प्र.राजस्व संहिता 2006 ग्राम-कल्ली पश्चिम के खाना संख्या 00532 खसरा संख्या 2250 रकबा 0.7050है0 का 1/5 भाग रकबा 0.1410है0, पर अरविन्द कुमार पुत्र नैमीलाल निवासी ग्राम हैवतमऊ भवैया पराना बिजनौर तहसील सरोजनीनगर, जिला लखनऊ की भूमि को धारा 80(2) उ0प्र0 राजस्व संहिता (यथा संशोधित) 2019 के अंतर्गत गैर कृषिक प्रयोजन हेतु घोषित किया जाता है। इस भूमि का प्रयोग एवं इस पर निर्माण लखनऊ विकास क्षेत्र महायोजना 2031 के नियमों के अनुसार ही अनुमन्य होगा यदि भविष्य में उक्त भूमि पर कृषि, मत्स्यपालन, कुक्कुटपालन, बागवानी आदि से सम्बन्धित कार्य हेतु भूमि का उपयोग किया जाता है तो राजस्व संहिता की धारा 82 के अन्तर्गत तत्काल तहसीलदार अपनी आख्या प्रस्तुत करेंगे, परन्तु आदेश की घोषणा के दिनांक से पांच वर्ष की अवधि के भीतर यदि भूमिधर प्रस्तावित गैर कृषि गतिविधि प्रारम्भ करने में विफल रहता है तो उ0प्र0 राजस्व संहिता(संशोधन) अध्यादेश, 2019 के अनुसार धारा 80(2) के अधीन जात या आसके आर्थिक भाग की घोषणा व्यपगत हो जायेगी। पत्रावली पर प्रस्तुत साक्ष्य एवं तथ्य कभी भी अतिरिक्त एवं फर्जी पाये जाने पर आदेश स्वतः निरस्त माना जायेगा। तहसील आख्या आदेश का अंग रहेगी।

Data Digitally Signed by:

दिनांक/समय/स्थान: 06-02-2026 03:39:44 लखनऊ : सरोजनी नगर


यह उदरण खतौनी इलेक्ट्रॉनिक डिजिटरी सिस्टम द्वारा तैयार की गयी है तथा डाटा डिजिटल हस्ताक्षर द्वारा हस्ताक्षरित है।

सुक्ति कर्ता : AJAY SHUKLA लखनऊ : सरोजनी नगर

सुक्ति दिनांक एवं समय: 06-02-2026 03:39:44

Not Applicable For Online Prints जरीफे उदरण खतौनी का क्षेत्रीयकरण [https://](https://upbhulekh.gov.in)

upbhulekh.gov.in Website पर बाकर अथवा QR Code Scan करके किया जा सकता है।



**उद्धरण खतौनी**

उद्धरण क्रमांक : 1435582026025022

ग्राम क्रमांक : 143558 ग्राम का नाम (परामना) : कल्ली तहसील : सरोजनी जनपद : फसली बर्ष : 1429-1434 (01 जुलाई, 2021 से 30 जून, 2027) भूगत : 1 (1) खाल संख्या : 00241

श्रेणी : 1-क / भूमि जो संक्रमणीय भूमिधर्मों के अधिकार में हो

खातेदार का विवरण		खातेदारी प्रारम्भ होने का विवरण			भूमि का विवरण		खातेदार का अंश		
खसरा/ गाटा संख्या	(2) नाम/पिता-पति-संरक्षक-प्रबंधक का नाम / जाति कोड / आधार नं0 (अन्तिम चार अंक) अथवा पैन नं0 (6-9 स्थान के अंक) / पता / जन्मतिथि (अवयस्क हेतु)	(3) न्यायालय का नाम / कम्प्यूटरीकृत बाद संख्या अथवा आदेश संख्या / आदेश का दिनांक / जोत का आधार	(4) वर्ष	(5) गाटा (यूनीक कोड)	(6) गाटे का कुल क्षेत्रफल (हे.)	(7) हिस्से में	(8) क्षेत्रफल में (हे.)	(9) खातेदार द्वारा देय भू-नाजस्व	
2342	1) गर्व बिन्दुदेव प्र. लि. / द्वा. अशोक कुमार उपाध्याय / कार्या. 10 एल एस सी कालका जी नई दिल्ली 2) सुखलाल / सरजू / नि. ग्राम गंजवारियनखेड़ा मजरा कल्ली पश्चिम पर. बिजनौर, लखनऊ 3) शंकर लाल / गुरारी लाल / नि. ग्राम सौंध तह. होडल जिला पलवल, झरियाणा		1419फ	2342(1435583242000012)	0.1800			8.20	
नामान्तरण / परिवर्तन का विवरण		खारिज किया गया			दर्ज किया गया				
(10) न्यायालय का नाम / कम्प्यूटरीकृत बाद संख्या अथवा आदेश संख्या / आदेश का दिनांक / नामान्तरण का आधार / डिजिटल हस्ताक्षर नाम / डिजिटल हस्ताक्षर दिनांक		(11) नाम / पिता-पति- संरक्षक-प्रबंधक का नाम	(12) गाटे का खसरा नम्बर / यूनीक कोड	(13) क्षेत्रफल (हे.)	(14) नाम / पिता-पति-संरक्षक- प्रबंधक का नाम / जाति कोड / आधार नं0 (अन्तिम चार अंक) अथवा पैन नं0 (6-9	(15) गाटे का खसरा नम्बर / यूनीक कोड	(16) क्षेत्रफल (हे.)		

कुल गाटे- 1 कुल क्षेत्रफल- 0.1800 (हेक्टेयर) कुल भू-नाजस्व - 8.20 रुपये कुल अंश का क्षेत्रफल - (0.0000)(हेक्टेयर)

अथवा पै नं0 (6-9 स्थान के अंक) / पता / जन्मतिथि (अवसरक हेतु)	अथवा पै नं0 (6-9 स्थान के अंक) / पता / जन्मतिथि (अवसरक हेतु)	स्थान के अंक) / पता / जन्मतिथि (अवसरक हेतु)	स्थान के अंक) / पता / जन्मतिथि (अवसरक हेतु)
1) राजस्व न्यायालय (तहसीलवार) / T202110460510134 / 25-09-2021 / विक्रम / Ashok Kumar / 23-06-2024 2) राजस्व न्यायालय (तहसीलवार) / T202210460511020 / 02-11-2022 / विक्रम / Ashok Kumar / 23-06-2024	1.1) सुखलाल / सरजू / नि. ग्राम भंजवरियनखेड़ा मञ्जरा कल्लसी पश्चिम पर. बिजनौर, लखनऊ (शेष क्षेत्रफल : 0.0000) 2.1) शंकर लाल / मुरारी लाल / नि. ग्राम सौंध तह. होडल जिला पलवल, झरियाणा (शेष क्षेत्रफल : 0.0000)	1.1) लक्ष्मी कान्त / श्री चन्द्र भान सिंह / श्री चन्द्र भान सिंह 2342(1435583242000012) / नि. 484/16 न्यू गोविन्दपुरी गली नम्बर-7, कंकड़खेड़ा मेरठ कैपट जिला मेरठ 2.1) ओमेक्स गर्व बिल्डटेक प्रा. लि. / हस्ताक्षरी पंकज कुमार पाण्डेय / आफिस 10 एल. एस. सी. कालका जी नई दिल्ली	1.1) 0.0000 2.1) 0.0000

(17) भूमि के सम्बन्ध में विचाराधीन राजस्व वाद/वादों की कम्प्यूटरीकृत संख्या :

(18) बंधक/बंधक-मुक्त होने की स्थिति

(18.1) बंधक होने की स्थिति (संस्था अथवा बैंक का नाम/कोड/बंधक का दिनांक/धनराशि/आवेदन संख्या/खातेदार(पिता-पति-संरक्षक)) :

(18.2) बंधक-मुक्त होने की स्थिति (संस्था अथवा बैंक का नाम/कोड/बंधक-मुक्त का दिनांक/धनराशि/आवेदन संख्या/खातेदार(पिता-पति-संरक्षक)) :

(19) अभ्युक्ति :

पूर्व आदेशों का विवरण

- 1) आदेश तहसीलवार सरोजनीनगर लखनऊ वाद सं. 4662/T202110460510134/25.09.21 गाटा सं. 2342/0.1800हे0, 3200/0.3470हे0 कुल रकबा 0.5270हे0 का 1/6 भाग अपना सम्पूर्ण खाता संख्या 1462 गाटा संख्या 2352ख/0.0690हे0 का 1/3 भाग अपना सम्पूर्ण अंश व खाता संख्या 1463 गाटा संख्या 3211/0.1000हे का सम्पूर्ण भाग अर्थात कुल विक्रीत रकबा 0.2108हे0 मा.गु. 60ख से विक्रेता सुखलाल पुत्र स्व0 सारजू नि. गजवरियनखेड़ा मञ्जरा कल्लसी पश्चिम पराणा बिजनौर तहसील सरोजनीनगर जिला लखनऊ का नाम निरस्त करके क्रेता लक्ष्मी कान्त पुत्र श्री चन्द्र भान सिंह नि. 484/16 न्यू गोविन्दपुरी गली नम्बर-7, कंकड़खेड़ा मेरठ कैपट जिला मेरठ का नाम बतौर स. भू द्वारा बैनामा दिनांक 30.06.21 अंकित हो
- 2) आदेश तहसीलवार सरोजनीनगर लखनऊ वाद सं टी-2022110460511020 ता.कै. 02/11/2022 खाता सं0 01145 गाटा सं0 3040स रकबा 0.1390 हे. सम्पूर्ण अंश व खाता संख्या 00241 गाटा संख्या 2342 रकबा 0.1800 हे0 में से रकबा 0.0300 हे. गाटा संख्या 3200 रकबा 0.3470 हे0 में से रकबा 0.0578 हे0 व खाता संख्या 01142 गाटा संख्या 3212 रकबा 0.1740हे 0 सम्पूर्ण अंश व खाता संख्या 01462 गाटा संख्या 2352ख रकबा 0.0690 हे0 में से रकबा 0.0230 हे0 व खाता संख्या 00019 की गाटा संख्या 2649 रकबा 0.7070 हे0 में से रकबा 0.1535 हे0 इस प्रकार कुल विक्रीत रकबा 0.5773 हे. मा0गु0 50ख से विक्रेता सारंकारलाल पुत्र स्व. श्री मुरारीलाल निवासी ग्राम व पोस्ट सौंध तहसील होडल व जिला पलवल झरियाणा का नाम निरस्त करके क्रेता ओमेक्स गर्व बिल्डटेक प्रा. लि. राजि. आफिस 10 एल. एस. सी. कालका जी नई दिल्ली द्वारा अधिकृत हस्ताक्षरी पंकज कुमार पाण्डेय पुत्र स्व ईश नारायण पाण्डेय निवासी 7 एल. एस. सी. कालका जी नई दिल्ली का नाम बतौर संक्रमणाय भूमिधर द्वारा बैनामा दिनांक 21/05/2022 अंकित हो

Data Digitally Signed by: Ashok Kumar(REVENUE INSPECTER)

दिनांक/समय/संख्या: 06-02-2026 03:40:06 सहीत : सरोजनी नगर

यह उद्घरण खरीतीने कलेक्ट्रेटिनेक सितीवनी सिस्टम द्वारा तैयार की गयी है तथा इसका डिजीटल हस्ताक्षर द्वारा हस्ताक्षरित है।

मुद्रित कर्ता : AJAY SHUKLA सहीत : सरोजनी नगर

मुद्रित दिनांक एवं समय: 06-02-2026 03:40:06

Not Applicable For Online Prints उद्घरण खरीतीने का वेबसाइट <https://upbhulekh.gov.in>

उपरोक्त जानकारी के लिए कृपया <https://upbhulekh.gov.in> वेबसाइट पर जाकर अपना QR Code Scan करके फिनाल जाँचें।





उद्धरण खतौनी



उद्धरण क्रमांक : 1435582026025023

ग्राम क्रमांक : 143558 ग्राम का नाम (परामा) : कलती तहसील : सरोजनी जनपद : फसली वर्ष : 1429-1434 (01 जुलाई, 2021 से 30 जून, भाग : 1 (1) खता संख्या : 01589
पश्चिम(बिजनौर) नगर लखनऊ 2027)

श्रेणी : 6-4 / जो अन्य कारणों से अंकुशित हो।

खातेदार का विवरण		खातेदारी प्रारम्भ होने का विवरण			भूमि का विवरण			खातेदार का अंश		
खसरा/ गाटा संख्या	(2) नाम/पिता-पति-संरक्षक-प्रबंधक का नाम / जाति कोड / आधार नं0 (अन्तिम चार अंक) अथवा पैन नं0 (6-9 स्थान के अंक) / पता / जन्मतिथि (अवयस्क हेतु)	(3) न्यायालय का नाम / कम्प्यूटीकृत वाद संख्या अथवा आदेश संख्या / आदेश का दिनांक / जोत का आधार	(4) वर्ष	(5) गाटा (यूनीक कोड)	(6) गाटे का कुल क्षेत्रफल (हे.)	(7) हिस्से में	(8) क्षेत्रफल में (हे.)	(9) खातेदार द्वारा देय भू-राजस्व		
2354क	1) ऊसर / . / .			2354क(1435582354201964)	1.7410	1) 1/1	1) 1.7410	0.00		
कुल गाटे- 1	कुल क्षेत्रफल- 1.7410 (हेक्टेयर)	कुल भू-राजस्व - 0.00 रुपये	कुल अंश का क्षेत्रफल - (1.7410)(हेक्टेयर)							
नामान्तरण / परिवर्तन का विवरण		खारिज किया गया दर्ज किया गया								
(10) न्यायालय का नाम / कम्प्यूटीकृत वाद संख्या अथवा आदेश संख्या / आदेश का दिनांक / नामान्तरण का आधार / डिजिटल हस्ताक्षर नाम / डिजिटल हस्ताक्षर दिनांक	(11) नाम / पिता-पति- संरक्षक-प्रबंधक का नाम / जाति कोड / आधार नं0 (अन्तिम चार अंक) अथवा पैन नं0 (6-9 स्थान के अंक) / पता / जन्मतिथि (अवयस्क हेतु)	(12) गाटे का खसरा नम्बर / यूनीक कोड	(13) क्षेत्रफल (हे.)	(14) नाम / पिता-पति-संरक्षक- प्रबंधक का नाम / जाति कोड / आधार नं0 (अन्तिम चार अंक) अथवा पैन नं0 (6-9 स्थान के अंक) / पता / जन्मतिथि (अवयस्क हेतु)	(15) गाटे का खसरा नम्बर / यूनीक कोड	(16) क्षेत्रफल (हे.)				

	2354क(1435582354201964)	2354क(1435582354201964)
(17)भूमि के सम्बन्ध में विचाराधीन राजस्व वाद/वादों की कम्प्यूटरीकृत संख्या :		
(18)बंधक/बंधक-मुक्त होने की स्थिति		
(18.1)बंधक होने की स्थिति (संस्था अथवा बैंक का नाम/कोड/बंधक का दिनांक/धनराशि/आवेदन संख्या/खातेदार(पिता-पति-संरक्षक)) :		
(18.2)बंधक-मुक्त होने की स्थिति (संस्था अथवा बैंक का नाम/कोड/बंधक-मुक्त का दिनांक/धनराशि/आवेदन संख्या/खातेदार(पिता-पति-संरक्षक)) :		
(19)अभ्युक्ति :		
1) आदेश तहसीलदार सरोजनीनगर लखनऊ आर. सी. नं. 1417/2022 दिनांक 28/03/22 के अनुपालन में सचिव लखनऊ विकास प्राधिकरण के पत्र सं. 348 दिनांक 25/02/2022 अनुसार खतौनी 1429 से 1434फ. तक के खाता सं. 232 की गाटा सं. 2524घ व खाता सं. 246 की गाटा सं. 2524ख व खाता सं 279 की गाटा सं. 2524च व खाता सं. 284 की गाटा सं. 2524ग व खाता सं. 307 की गाटा सं. 2524क व गाटा सं. 2524ड व खाता सं. 559 की गाटा सं. 2525च व खाता सं. 706 की गाटा सं. 2539ग व खाता सं. 749 की गाटा सं. 2525ड व खाता सं. 1105 की गाटा सं. 2530, 2532, 2533, 2534, 2537, 2538, 2547, 2527क, 2528क व खाता सं. 1253 की गाटा सं. 2525ग व खाता सं. 1481 की गाटा सं. 2524श व खाता सं. 1569 की गाटा सं. 2531, 2536 व खाता सं. 1571 की गाटा सं. 2525क व 2539ख व खाता सं. 1589 की गाटा सं. 2528ग पर दर्ज खातेदार मेसर्स गर्व बिल्डटेक प्रा.लि. लखनऊ के अंश की भूमि लखनऊ विकास प्राधिकरण के पक्ष में बंधक की गयी (डिजिटल हस्ताक्षर: NAINCY SHUKLA / 12-04-2022)		
2) आदेश तहसीलदार सरोजनीनगर लखनऊ दिनांक 16/02/24 के अनुपालन में सचिव लखनऊ विकास प्राधिकरण के पत्र सं. 70/AA-3/24 दिनांक 08.02.2024 अनुसार खतौनी 1429 से 1434फ. तक के खाता सं. 232 की गाटा सं. 2524घ व खाता सं. 246 की गाटा सं. 2524ख व खाता सं 279 की गाटा सं. 2524च व खाता सं. 284 की गाटा सं. 2524ग व खाता सं. 307 की गाटा सं. 2524क व गाटा सं. 2524ड व खाता सं. 559 की गाटा सं. 2525च व खाता सं. 706 की गाटा सं. 2539ग व खाता सं. 749 की गाटा सं. 2525ड व खाता सं. 1105 की गाटा सं. 2530, 2532, 2533, 2534, 2537, 2538, 2547, 2527क, 2528क व खाता सं. 1253 की गाटा सं. 2525ग व खाता सं. 1481 की गाटा सं. 2524श व खाता सं. 1569 की गाटा सं. 2531, 2536 व खाता सं. 1571 की गाटा सं. 2525क व 2539ख व खाता सं. 1589 की गाटा सं. 2528ग पर दर्ज खातेदार मेसर्स गर्व बिल्डटेक प्रा.लि. लखनऊ के अंश की भूमि लखनऊ विकास प्राधिकरण के पक्ष से बंधक मुक्त की जाती है (डिजिटल हस्ताक्षर: NARENDRA KUMAR MISHRA / 16-03-2024)		
पूर्व आदेशों का विवरण		
1) आदेश बहवाला खाता सं. 1521 पर दर्ज है ह.र.का. 31.12.10		
2) आदेश न्यायालय उप जिलाधिकारी, सरोजनीनगर, लखनऊ वाद सं. टी- 201910460501554 अन्तर्गत धारा- 101 उ.प्र. ग.सं. 2006 कप्तान सिंह बनाम ग्राम सभा ता.कै. 05.11.19 खतौनी वर्ष 1423-1428फ. तक के खाता सं. 01005 की गाटा सं. 174क रकबा 0.0780हे. कप्तान सिंह पुत्र राम सन नि. ग्राम एकलानगर मजरा कल्ली पश्चिम पर. बिजनौर, लखनऊ का नाम निरस्त होकर ऊसर के खाते में दर्ज हो एवं खसरा सं. 236 रकबा 0.0780हे. जो कि ग्राम सभा के (ऊसर) खाते में दर्ज है (ऊसर) के खाते से निरस्त होकर कप्तान सिंह पुत्र राम सन सिंह नि. ग्राम एकलानगर मजरा कल्ली पश्चिम पर. बिजनौर तह. सरोजनीनगर, लखनऊ का नाम संक्रमणीय भूमिधर अंकित हो ह.र.का. 15.11.19		
3) आदेश न्यायालय उप जिलाधिकारी, सरोजनीनगर, लखनऊ वाद सं. 3/24/ टी- 20181046052024/18 अन्तर्गत धारा- 101 उ.प्र. ग.सं. 2006 मेसर्स गर्व बिल्डटेक प्रा. लि. बनाम भूमि प्रबन्धक समिति ता.कै. 11.10.2018 राजस्व अनुभाग-1 उ.प्र. शासन के शासनदेश सं- 744/एक-1-2016-20(5)/2016 दिनांक 3 जून 2016 के अन्तर्गत ग्राम कल्ली पश्चिम पर. बिजनौर तह. सरोजनीनगर, लखनऊ की खतौनी वर्ष 1417-1422फ. तक के गाटा सं. 525/0.1010हे., 529ख/0.2530हे., 567/0.1500हे., 577/0.0820हे., 628/0.1140हे., 2024/0.1200हे., 2354क/1.7410हे. में से रकबा 0.4447हे., 2474/0.0630हे., 2897क/0.3540हे. में से रकबा 0.1260हे., 3143/0.0160हे., 3233ड/0.1520हे. में से रकबा 0.0250हे. व 3258ख/0.0510हे. कुल योग 1.5457हे. के बदले गाटा सं. 2526क/0.7210हे. में से रकबा 0.4200हे., 2526ख/0.2400हे. में से रकबा 0.1200हे., 2529/0.0190हे. में से रकबा 0.0111हे., 2541/0.2910हे. में से रकबा 0.1690हे., 2542/0.0980हे. में से रकबा 0.0570हे., 2543/0.4610हे. में से रकबा 0.2680हे., 2544/0.3350हे. में से रकबा 0.1950हे., 2545/0.1230हे. में से रकबा 0.0718हे., 2546/0.2780हे. व 2547/0.2590हे. में से रकबा 0.0718हे. कुल रकबा 1.5457हे. का विनिमय किया जाता है प्रथम पक्ष द्वारा प्राप्त की गयी भूमि पर से ग्राम सभा का नाम निरस्त कर प्रथम पक्ष का नाम राजस्व अभिलेखों में दर्ज किया जाये तथा प्रथम पक्ष द्वारा द्वितीय पक्ष को दी गयी भूमि पर से प्रथम पक्ष का नाम निरस्त करके ऊसर/ग्राम समाज के खाते में दर्ज किया जाये पत्रावली पर प्रस्तुत साक्ष्य एवं तथ्य कभी भी अतिरिक्त एवं फर्जी पाये जाने पर आदेश स्वतः निरस्त माना जायेगा मेसर्स गर्व बिल्डटेक प्रा. लि. द्वारा अधि. हस्ता. सुनील कुमार सोलंकी, साइबर टावर, टी.सी. 34/बी 2, विभूति खण्ड, गोमतीनगर, लखनऊ का नाम बतौर सं.भू. दर्ज किया जाये ह.र.का. 28.02.2020		

- 4) आदेश न्यायालय उप जिलाधिकारी न्यायिक, सरोजनीनगर, लखनऊ वाद सं. टी- 201910460510241/2019 विजय बहादुर बनाम उ.प्र. सरकार अन्तर्गत धारा- 101 उ.प्र. त. सं. 2006 ता.के. 07.04.2021 खतौनी 1423-1428फ0 की खाता सं0 958 की गाटा सं0 175मि रकबा 0.101हे0 भूमि जो विजय बहादुर पुत्र बैजनाथ नि0 ग्राम कल्ली पश्चिम परगना बिजनौर तहसील सरोजनीनगर जनपद लखनऊ के नाम दर्ज है, का विनिमय इसी ग्राम के राजस्व अभिलेखों में दर्ज खाता सं0 1444 की गाटा सं0 350 रकबा 0.582हे0 में से रकबा 0.101हे0 जो कि राजस्व अभिलेखों में ऊसर में दर्ज है, से क्रिया जाता है/दर्ज- 16.07.2021
- 5) आदेश न्यायालय उप जिलाधिकारी सरोजनीनगर, लखनऊ वाद सं. 24/20-21 / T202010460514964 विनोद कुमार मौर्या बनाम उ.प्र. सरकार आदि अन्तर्गत धारा- 101 उ.प्र. त. सं. 2006 ता.के. 07.08.2021 खाता सं0 1118 की गाटा सं0 645क रकबा 0.270हे0 भूमि जो विनोद कुमार मौर्या पुत्र राम दुलारे मौर्या नि0 ग्राम भररूख बांगला बाजार जनपद लखनऊ के नाम दर्ज है, का विनिमय इसी ग्राम के राजस्व अभिलेखों में दर्ज खाता सं0 208ख रकबा 0.287हे0 में से रकबा 0.270हे0 जो कि राजस्व अभिलेखों में ऊसर में दर्ज है, से क्रिया जाता है।
- 6) आदेश तहसीलदार सरोजनीनगर लखनऊ वाद सं. टी-202210460504691 ता.के. 07/04/22 खतौनी वर्ष 1429 से 1434फ. के खाता संख्या 01589 की गाटा संख्या 208ख रकबा 0.2870हे. के बकदर भाग में से रकबा 0.0185हे., मा.गु. 60ख से विक्रेता विनोद कुमार मौर्या पुत्र श्री राम दुलारे मौर्या निवासी-मकान नं.-588ख/10, मुग़ावन खेड़ा भररूख, जिला लखनऊ उ.प्र. का नाम निरस्त करके क्रेता श्रीमती आर्काक्षा सिंह पत्नी श्री अनूप कुमार सिंह निवासी-मकान नं.-591/643, उत्तरदिश, सेक्टर 1बी, वृन्दावन कालोनी, रायबोली रोड, जिला लखनऊ उ.प्र. का नाम बतौर संक्रमणीय भूमिधर द्वारा बैनामा दिनांक 29/07/21 अंकित हो।
- 7) आदेश नायब तहसीलदार खुशहालांज सरोजनीनगर लखनऊ वाद सं टी-202110460508711 ता.के. 16/10/2021 खतौनी वर्ष-1423 से 1428 की खाता संख्या-1444, की गाटा संख्या-350 रकबा 0.5820हे. का बकदर भाग रकबा 0.101हे., मा.गु. 60ख से विक्रेता विजय बहादुर पुत्र बैजनाथ निवासी-ग्राम कल्लीपश्चिम, परगना बिजनौर, तहसील सरोजनीनगर, जिला लखनऊ का नाम निरस्त करके क्रेता सोनू पटेल पुत्र राम विलाशा निवासी-सराय पोस्ट पन्सरीया, पंसरी, उन्नाव का नाम बतौर बैनामा दिनांक 13/04/2021 संक्रमणीय भूमिधर के आधार अंकित हो।
- 8) प्रार्थना पत्र दिनांक 23/05/2022 पर पारित आदेश तहसीलदार सरोजनीनगर लखनऊ दिनांक 21/06/2022 के अनुपालन में ग्राम कल्ली पश्चिम की वर्तमान खतौनी 1429/1434फ. के खाता सं. 01569 पर अंकित आदेश जिलाधिकारी लखनऊ के पत्र सं. 546/डी. एल.आर.सी./10 दिनांक 23/12/2010 वर्तमान खतौनी के खाता सं. 00002, 01571, 01575, 01577, 01578, 01579, 01585, 01586, 01589 पर दर्ज क्रिया गया, जो कि निम्नवत है-उत्तर प्रदेश शासन राजस्व अनुभाग -1 शासनदेश संख्या 962/एक -1/2010लखनऊ दिनांक 24 मई 2010 के क्रम में जिलाधिकारी लखनऊ के पत्र संख्या 546/डीएलआरसी/10 दिनांक 23.12.10 के अनुसार ग्राम कल्ली पश्चिम परगना बिजनौर तहसील व जिला लखनऊ की गाटा संख्या 173ख/0.603, 174ख/0.152, 175ख/0.135, 179/0.104, 182ख/0.006, 183ख/0.904, 190मि./0.539, 193/0.142, 201ख/0.165, 453/0.051, 456क/0.080, 456ख/0.471, 458/0.034, 521/0.019, 522/0.066, 532/0.032, 554ख/0.051, 565/0.031, 449/0.060, 566/0.027, 569/0.045, 576/0.045, 581/0.006, 583/0.031, 601/0.170, 606/0.051, 616क/0.019, 616ख/0.051, 616ग/0.185, 618/0.072, 627मि./0.275, 630/0.052, 632/0.016, 635/0.044, 637/0.047, 639/0.268, 690/0.037, 691/0.045, 707/0.013, 709/0.043, 712/0.012, 725/0.023, 733/0.062, 746/0.055, 749/0.063, 750/0.085, 752ख/0.314, 782/0.065, 799/0.021, 803/0.067, 804/0.277, 847/0.037, 848/0.025, 852/0.016, 1974/0.084, 1988/0.196, 1994/0.027, 2000/0.028, 2007/0.042, 2008/0.032, 2010/0.060, 2012/0.089, 2014/0.008, 2016/0.125, 2017/0.034, 2018/0.052, 2029/0.063, 2035/0.044, 2036/0.045, 2043/0.047, 2050/0.087, 2054/0.025, 2056/0.057, 2057/0.025, 2060/0.006, 2064/0.081, 2070/0.055, 2074/0.120, 2076/0.077, 2077/0.163, 2081/0.090, 2083/0.025, 2088/0.069, 2096/0.049, 2099/0.064, 2102/0.023, 2103/0.032, 2107/0.216, 2113/0.027, 2117/0.049, 2120/0.062, 2128/0.069, 2140/0.019, 2144/0.053, 2146/0011, 2153/0.013, 2155/0.013, 2157/0.140, 2162/0.046, 2168/0.033, 2176/0.036, 2180/0.044, 2181/0.048, 2185/0.067, 2187/0.023, 2191/0.393, 2193/0.075, 2204/0.110, 2213/0.021, 2215/0.087, 2219/0.031, 2221/0.036, 2224/0.185, 2227/0.071, 2232/0.074, 2237/0.038, 2239/0.060, 2243/0.122, 2248/0.052, 2251/0.081, 2260/0.021, 2265/0.010, 2269/0.028, 2270/0.132, 2272/0.019, 2282/0.006, 2290/0.046, 2291/0.015, 2293/0.040, 2302ख./0.016, 2313/0.090, 2316/0.062, 2318/0.749, 2338ख./0.161, 2338ख./0.427, 2349/0.022, 2352ख./0.025, 2365/0.025, 2366/0.246, 2367/0.104, 2369/0.051, 2388ख./0.474, 2388ख./0.340, 2408/0.104, 2418/0.013, 2428ख./0.104, 2435/0.221, 2438ख./0.978, 2439ख./0.221, 2442ख./0.051, 2460/0.047, 2471/0.002, 2487/0.158, 2488/0.013, 2489/0.107, 2525ख./1.281, 2528/0.006, 2531ख./0.132, 2536/0.107, 2539/0.019, 2540/0.173, 2551ख./0.047, 2574/0.019, 2576ख./0.106, 2599/0.052, 2611/0.054, 2612/0.094, 2619/0.029, 2624/0.038, 2627ख./0.474, 2630/0.114, 2635ख./0.405, 2644/0.046, 2650/0.240, 2658/0.079, 2668ख./0.215, 2673/0.059, 2682/0.216, 2683/0.170, 2686/0.101, 2702ख./0.006, 2709/0.063, 2717ख./0.047, 2718/0.408, 2720/0.038, 2726/0.085, 2736/0.166, 2743/0.063, 2753/0.053, 2761/0.039, 2766/0.031, 2772/0.032, 2774/0.192, 2776/0.089, 2786/0.107, 2787ख./0.841, 2788/0.135, 2790/0.028, 2791/0.194, 2793/0.017, 2803/0.018, 2804/0.071, 2811/0.341, 2818ख./202, 2819ख./0.114, 2847ख./0.013, 2847ख./0.063, 2852/0.051, 2855/0.006, 2857/0.019, 2912ख./0.066, 2935/0.019, 2939/0.018, 2947/0.022,

29510.006, 2974सं./ 0.345, 2974सं./1.270, 2988/0.022, 2998/0.022, 3007सं./0.812, 3024/0.016, 3040सं./ 0.608, 3040सं./0.266, 3040सं./0.376, 3040सं./ 0.506, 3046/0.116, 3060/0.202, 3064/ 0.038, 3072/0.164, 3080सं./0.724, 3081/0.034, 3110सं./0.537, 3115/0.089, 3132सं./ 0.054, 3132सं./0.709, 3136/0.006, 3146/ 0.016, 3150/0.054, 3151/0.009, 3155/ 0.034, 3156सं./0.404, 3158/0.104, 3165सं./ 0.196, 3181सं./0.114, 3203सं./0.347, 3205/ 0.098, 3207/0.266, 3209/0.042, 3214/0.051, 3219/0.028, 3223/0.025, 3225/0.019, 3226/0.034, 3227/0.025, 3229/0.044, 3235/0.041, 3241सं./0.216, 3242/0.041, 3250/0.132, 3261/0.047, 3264/0.036, 3271/0.019, 3272/0.042, 3277/0.015, 3278/0.033, 3280/0.287, 3282/0.044, 3284/0.044, 3286/0.047, 3288/0.199, 3290/ 0.063, 3293/0.067, 3296/0.039, 3299/ 0.124, 3301/0.030, 3302/0.114, 3308/ 0.018, 3309/0.025, 3311/0.593, 3313/ 0.093, 3314/0.060, 3315/0.066, 3321/ 0.106, 3326/0.025, 3331/0.048, 3332/ 0.034, 3340/0.487, 3341/0.063, 3350/ 0.019, 3355/0.031, 3361/0.027, 3370/ 0.149, 3372/0.120, 3377/0.037, 3381/ 0.050, 3383/0.029, 3410/0.077, 3411/ 0.049, 3417सं./0.053, 3431/0.231, 3444/ 0.028, 3448/0.059, 3450/0.118, 3455/0.053, 3460/0.073, 3467/0.069, 3468/ 0.029, 3470/0.014, 3476/0.011, 3478/ 0.013, 3479/0.013, 3484/0.113, 3492/ 0.008, 3500/3454/0.033, 3510/2196/ 0.025, 3511/2190/0.019, 3512/2205/ 0.024, 3523/2162/0.062, 3514/2125/0.025, 3515/797/0.026, 3516/3336/0.034 हे. कुल 322 किता कुल रकबा 37.650 हे. आवास एवम शाही नियोजन विभाग उ.प्र. शासन के निर्वातन पर रखते हुये लखनऊ विकास प्राधिकरण को लाईक टाऊनशिप योजना के लिये पुर्नगृहीत की गयी ह.र.का. 31.12.10

9) आदेश तहसीलदार वाद सं. T202210460504692 ता.कै. 30.06.22 खाता संख्या 01589 गाटा संख्या 208ख रकबा 0.2870 हे0 के बकदर भाग में से रकबा 0.0051 हे0, मा0गु0 60ख से विक्रेता विनोद कुमार मोर्या पुत्र श्री राम दुलारे मोर्या, निवासी म0नं0 588ख/10, मुगवानखेडा भररूख, जिला लखनऊ, उ0प्र0, का नाम निरस्त करके केरता श्रीमती खुशबू खातून पत्नी इशाराद अली, निवासिनी 695, नीली का पुरवा, खड़वाल महानाकलन खुर्द जिला गाजीपुर, उ0प्र0, का नाम बतौर संक्रमणीय भूमिधर द्वारा बैनामा दिनांक 14.03.22 दर्ज होे ।

10) आदेश नायब तहसीलदार खुशहालागंज सरोजनीनगर लखनऊ वाद सं टी-202210460500576 ता.कै. 13/08/2022 खाता संख्या 01589 की गाटा संख्या 350 रकबा 0.5820हे. के बकदर भाग में से रकबा 0.0092हे. मा.गु. 60द से विक्रेता सोनू पटेल पुत्र श्री रामविलाश निवासी-सराय पोस्ट पन्सरिया, पंसारी जिला उन्नाव का नाम निरस्त करके केरता अशोक कुमार पुत्र श्री गणेश प्रसाद निवासी-म.नं.-ई-121, रवीखण्ड बंगला बाजार, जिला लखनऊ का नाम बतौर संक्रमणीय भूमिधर द्वारा विक्रय पत्र दिनांक 03/11/2021 अंकित होे

11) आदेश नायब तहसीलदार खुशहालागंज सरोजनीनगर लखनऊ वाद सं टी-202210460500574 ता.कै. 13/08/2022 खाता संख्या 01589 की गाटा संख्या 350 रकबा 0.5820हे. के बकदर भाग में से रकबा 0.0139हे. मा.गु. 60द से विक्रेता सोनू पटेल पुत्र श्री राम विलाश निवासी-सराय पोस्ट पन्सरिया, पंसारी जिला उन्नाव का नाम निरस्त करके केरता पिकी कुमारी पुत्री श्री बृज भूषण सिंह निवासिनी-म.नं.-588ख/043-सी मुराई खेडा, शादा नाग, जिला लखनऊ का नाम बतौर संक्रमणीय भूमिधर द्वारा विक्रय पत्र दिनांक 28.09.21 अंकित होे

12) आदेश तहसीलदार सरोजनीनगर लखनऊ वाद सं टी-202210460515743 ता.कै. 13/08/2022 खाता संख्या 01589 की गाटा सं.208ख रकबा 0.2870हे. के बकदर भाग में से रकबा 0.0096हे. मा.गु.60ख से विक्रेता विनोद कुमार मोर्या पुत्र श्री राम दुलारे मोर्या निवासी मकान नं. 588ख/10 मुगवानखेडा भररूख जिला लखनऊ का नाम निरस्त करके केरता भूपेन्द्र कुमार श्रीवास्तव पुत्र श्री जय प्रकाश श्रीवास्तव निवासी म.नं. 190ई/ए2 शाहीद विजीत सिंह मार्ग राजरूपपुर जिला प्रयागराज (इलाहाबाद) व शिवेन्द्र सिंह पुत्र श्री निरंजन सिंह निवासी म.नं. 279/3 नवां मार्ग राजरूपपुर गया सुधीन पुर उपहार धूमनागंज जिला प्रयागराज (इलाहाबाद) उ.प्र. का नाम बतौर संक्रमणीय भूमिधर द्वारा बैनामा दिनांक 26/04/22 के आधार पर अंकित होे

13) आदेश नायब तहसीलदार बिजनौर सरोजनीनगर लखनऊ वाद सं टी-202110460519520 ता.कै. 22/07/2022 खाता संख्या 01589 की गाटा सं.208ख रकबा 0.2870हे. के बकदर भाग में से रकबा 0.0104हे. मा.गु.60ख से विक्रेता विनोद कुमार मोर्या पुत्र श्री राम दुलारे मोर्या निवासी मकान नं. 588ख/10 मुगवानखेडा भररूख जिला लखनऊ का नाम निरस्त करके केरता शुभम शुक्ला पुत्र श्री ओम प्रकाश शुक्ला निवासी ग्राम कुरुस्ती कलां पोस्ट नमगपुर तहसील व जिला फतेहपुर का नाम बतौर संक्रमणीय भूमिधर द्वारा बैनामा दिनांक 08/10/21 के आधार पर अंकित होे

14) आदेश न्यायालय उय जिलाधिकारी सरोजनी नाग, लखनऊ वाद सं. टी- 202210460517187 नगर निगम लखनऊ बानाम विनोद कुमार मोर्या आदि अर्न्तगत धारा- 209(ज) उ. प्र. ग. सं. 2006 ता.कै. 20.10.2022 न्यायहित में प्रार्थना पत्र दिनांक 03.09.2022 व 12.10.2022 स्वीकार किया जाता ह तथा आदेश दिनांक 07.08.2021 स्थगित किया जाता है और ग्राम कल्नी पश्चिम की गाटा संख्या 208ख के क्रय-विक्रय को अग्रिम आदेशो तक निषेधित किया जाता है तथा निजी पक्षों को आदेशित किया जाता है कि वादीय भूमि के वर्तमान स्वरूप में किसी प्रकार का परिवर्तन न करते हुए यथास्थिति बनाये रखे।

15) आदेश तहसीलदार सरोजनीनगर लखनऊ वाद सं० आरएस्टी/19636/2021 दिनांक 27-12-2022 खाता संख्या 01589 गाटा संख्या 350 रकबा 0.5820 हे0 के बकदर भाग में से रकबा 0.0069 हे0, मा0गु0 60ख से विक्रेता सोनू पटेल पुत्र श्री राम विलाश, निवासी सराय पोस्ट पन्सरिया, पंसारी, जिला उन्नाव, उ0प्र0, का नाम निरस्त करके केरता श्रीमती सुनीता पत्नी स्व0 रमेश शुक्ल, निवासिनी ग्राम तरौजा, पोस्ट कुम्भी, जिला रायबरेली, उ0प्र0, का नाम बतौर संक्रमणीय भूमिधर द्वारा बैनामा दिनांक 09.09.21 अंकित किया जाये

- 16) आदेश नायब तहसीलदार खुशहालगंज सरोजनीनगर वाद सं T202210460525908 ता.के. 16.01.2023 खाला संख्या 01589 की गाटा संख्या 208ख रकबा 0.2870हे0 के बकदर भाग में से रकबा 0.0055हे0, मा0गु0 60ख से विक्रेता विनोद कुमार मौर्या पुत्र राम दुलारे मौर्या निवासी ग्राम भररूख बंगला बाजार, जिला लखनऊ का नाम निरस्त करके क्रेता कुशील मनोज रामप्रसाद पुत्र स्व0 राम प्रसाद निवासी शिवनाम, जिला बाराबंकी का नाम बतौर संक्रमणीय भूमिधर द्वारा विक्रय पत्र दिनांक 01.11.22 अंकित हो।
- 17) आदेश नायब तहसीलदार खुशहालगंज सरोजनीनगर वाद सं 202210460526088 ता.के. 27.01.2023 खाला संख्या 00342 की गाटा संख्या 208ख रकबा 0.2870हे0 के बकदर भाग में से रकबा 0.0037हे. मांगुं 60ख से विक्रेता विनोद कुमार मौर्य पुत्र राम दुलारे मौर्या निवासी ग्राम भररूख बंगला बाजार, जिला लखनऊ का नाम निरस्त करके क्रेता सजीत कुमार पुत्र कंधई लाल निवासी- हसनपुर, पोस्ट छतौनी, परगना निर्वाहा, तहसील मोहनलालगंज, जिला लखनऊ का नाम बतौर संक्रमणीय भूमिधर द्वारा विक्रय पत्र दिनांक 14.11.22 अंकित हो।
- 18) आदेश ना. तह. बिजनौर, सरोजनीनगर, लखनऊ वाद सं.T202210460513579 आदेश दि. 21-01-2023 खाला संख्या 01589 की गाटा संख्या 208ख रकबा 0.2870 हे0 के बकदर भाग में से रकबा 0.0051 है०, मांगुं 60ख से विक्रेता विनोद कुमार मौर्या पुत्र श्री राम दुलारे मौर्या निवासी मकान न0-588ख / 10, मुगवन खेड़ा, भररूख, जिला लखनऊ उ०प्र० का नाम निरस्त करके क्रेता विवेकानन्द पुत्र श्री सन्तोष कुमार निवासी ग्राम व पोस्ट बिरौलीग्राम कुमार गंज तहसील मिल्कीपुर, जिला अयोध्या उ०प्र० का नाम बतौर संक्रमणीय भूमिधर द्वारा बैनागा दिनांक 09.06.22 अंकित हो।
- 19) आदेश ना.तह. बिजनौर सरोजनीनगर लखनऊ वाद सं.T202210460520128 दिनांक 04-02-2023 खाला सं0 01589 गाटा सं0 208ख रकबा 0.2870 हे0 के बकदर भाग में से रकबा 0.092 हे0 मा0गु0 60ख से विक्रेता विनोद कुमार मौर्या पुत्र श्री राम दुलारे मौर्या निवासी म0नं0 588ख/10, मुगवनखेड़ा भररूख जिला लखनऊ, उ0प्र0 का नाम निरस्त करके क्रेता सत्येन्द्र सिंह पुत्र श्री सूर्य सिंह, निवासी ग्राम सुन्दर पट्टी तहसील व जिला गोपालगंज, बिहार का नाम बतौर संक्रमणीय भूमिधर द्वारा विक्रय पत्र 11.04.2022 अंकित हो।
- 20) आदेश नायब तहसीलदार बिजनौर, सरोजनीनगर, लखनऊ वाद सं.T202210460515487 दिनांक 06-04-2023 गाटा संख्या 208ख रकबा 0.2870 हे0 के बकदर भाग में से रकबा 0.0069 हे0, मांगुं 60ख से विक्रेता विनोद कुमार मौर्या पुत्र राम दुलारे निवासी-588/ख10, मुगवन खेड़ा, भररूख, बंगला बाजार, लखनऊ का नाम निरस्त करके क्रेता श्रीमती रेनु यादव पत्नी मनोज यादव निवासी-रामपुर, टंडवा, सोहदा, जिला-मऊ का नाम बतौर संक्रमणीय भूमिधर द्वारा विक्रय पत्र दिनांक 08.07.22 अंकित हो।
- 21) आदेश नायब तहसीलदार बिजनौर, सरोजनीनगर, लखनऊ वाद सं.T202210460523284 दिनांक 09-09-2023 गाटा संख्या 208ख रकबा 0.2870 हे0 के बकदर भाग में से रकबा 0.0074 हे0 मांगुं 60ख से विक्रेता विनोद कुमार मौर्या पुत्र श्री राम दुलारे मौर्या निवासी मकान न0 588ख/10 मुगवन खेड़ा भररूख जिला लखनऊ के स्थान पर क्रेता अनिल कुमार जायसवाल पुत्र श्री छोटे लाल जायसवाल निवासी 272 एस0पी0 आफिस के सामने न्याय मार्ग पोस्ट गांधीनगर अमहुत जिला बस्ती का नाम बतौर संक्रमणीय भूमिधर द्वारा विक्रय पत्र दिनांक 18.10.2022 अंकित हो।
- 22) आदेश नायब तहसीलदार बिजनौर, सरोजनीनगर, लखनऊ वाद सं.T202210460525185 दिनांक 09-09-2023 गाटा संख्या 208ख रकबा 0.2870 हे0 के बकदर भाग में से रकबा 0.0074 हे0 मांगुं 60ख से विक्रेता विनोद कुमार मौर्या पुत्र श्री राम दुलारे मौर्या निवासी मकान न0 588ख/10 मुगवन खेड़ा भररूख जिला लखनऊ के स्थान पर क्रेता श्रीमती प्रिती देवी पत्नी श्री शिवबालक प्रसाद निवासिनी ग्राम पिपरा पोस्ट अक्षयर प्रखण्ड एवं अंचल बरौली जिला गोपालगंज बिहार का नाम बतौर संक्रमणीय भूमिधर द्वारा विक्रय पत्र दिनांक 22.11.2022 अंकित हो।
- 23) आदेश नायब तहसीलदार बिजनौर, सरोजनीनगर, लखनऊ वाद सं.T202210460524876 दिनांक 09-09-2023 गाटा संख्या 208ख रकबा 0.2870 हे0 के बकदर भाग में से रकबा 0.0074 हे0, मांगुं 60ख से विक्रेता विनोद कुमार मौर्या पुत्र श्री राम दुलारे मौर्या निवासी मकान न0 588ख/10 मुगवन खेड़ा भररूख जिला लखनऊ के स्थान पर क्रेता श्रीमती रतु देवी पत्नी श्री बिजलती साहू निवासिनी ए-589 आश्रय एडिडको उद्यान-2 रायबोली रोड जिला लखनऊ का नाम बतौर संक्रमणीय भूमिधर द्वारा विक्रय पत्र दिनांक 09.11.2022 अंकित हो।
- 24) आदेश नायब तहसीलदार बिजनौर, सरोजनीनगर, लखनऊ वाद सं.T202210460523283 दिनांक 28-07-2023 गाटा संख्या 208ख रकबा 0.2870 हे0 के बकदर भाग में से रकबा 0.0185 हे0, मांगुं 60ख से विक्रेता विनोद कुमार मौर्या पुत्र श्री राम दुलारे मौर्या निवासी मुगवन खेड़ा, भररूख जिला लखनऊ उ०प्र० का नाम निरस्त करके क्रेता श्रीमती प्रियंका पटेल पत्नी श्री कपिल पटेल निवासिनी-मकान नं0 103 मोहल्ला आर्न नगर पोस्ट उत्तरीला जिला बलारामपुर उ०प्र० का नाम बतौर संक्रमणीय भूमिधर द्वारा बैनामा दिनांक 18.10.22 अंकित हो।
- 25) आदेश नायब तहसीलदार बिजनौर सरोजनी नगर लखनऊ वाद सं0 T202310460521993 दिनांक 06-05-2024 गाटा संख्या 350 रकबा 0.5820 हे0 के बकदर भाग में से रकबा 0.0185 हे0, मा0गु0 60ख से विक्रेता श्री सोनू पटेल पुत्र श्री राम बिलाश निवासी-नटकुर, चंद्रावल, लखनऊ का नाम निरस्त करके क्रेता श्रीमती प्रतिमा देवी पत्नी श्री राजेंद्र कुमार निवासिनी-610/1388, केशव नगर, सीतापुर मार्ग, सियाला नगर, लखनऊ का नाम बतौर संक्रमणीय भूमिधर द्वारा विक्रय पत्र दिनांक 26.04.2023 अंकित किया जाये।

Data Digitally Signed by:Ashok Kumar(REVENUE INSPECTER)

दिनांक/समय/स्थान: 06-02-2026 03:40:39 तहसील : सरौली नगर

यह जग्गा वालीनी शैक्षणिक/वित्तियारी विभाग द्वारा तैयार की गयी है तथा डाटा डिजिटल हस्ताक्षर द्वारा सत्यापित है।

मुद्रित कर्ता : AJAY SHUKLA तहसील : सरौली नगर

मुद्रित दिनांक एवं समय: 06-02-2026 03:40:39

Not Applicable For Online Prints जग्गा वालीनी का वेबसाइट <https://upbhulekh.gov.in>

QR Code Scan करके विवरण जा सकता है।

