

I-10320/16



सत्यमेव जयते

INDIA NON JUDICIAL
Government of Uttar Pradesh



e-Stamp


वेनामा पत्र

प्रमाणित किया जाता है कि विक्रय समझौते
प्रलेख संख्या... 17416/15
स्टाम्प शुल्क रु... 2849950
विक्रय पत्र में समाविष्ट किया गया।

Certificate No. : IN-UP021564746283800
Certificate Issued Date : 04-Jul-2016 01:37 PM
Account Reference : SHCIL (FI)/ upshcil01/ QAISERBAGH/ UP-LKN
Unique Doc. Reference : SUBIN-UPUPSHCIL01025732352222390
Purchased by : M I BUILDERS PVT LTD
Description of Document : Article 23 Conveyance
Property Description : PART OF LAND KH.NO.791,792 KHA,783,784 SITUATED AT VILL-SARSAWAN, DISTT. LUCKNOW
Consideration Price (Rs.) : 10,27,65,000
(Ten Crore Twenty Seven Lakh Sixty Five Thousand only)
First Party : KAMAL SINGH ALIAS KAMAL SINGH CHAUHAN
Second Party : M I BUILDERS PVT LTD
Stamp Duty Paid By : M I BUILDERS PVT LTD
Stamp Duty Amount(Rs.) : 2,58,100
(Two Lakh Fifty Eight Thousand One Hundred only)

निबन्धक विधि
लखनऊ
4/7/16


21547



-----Please write or type below this line-----





[Signature]



0000759570

Statutory Alert:


1. The authenticity of this Stamp Certificate should be verified at "www.shcilestamp.com". Any discrepancy in the details on this Certificate and as available on the website renders it invalid.
2. The onus of checking the legitimacy is on the users of the certificate.
3. In case of any discrepancy please inform the Competent Authority.



आयकर विभाग
INCOME TAX DEPARTMENT
SYED MOHD QASIM ALI

SYED MOHD QADIR ALI
14/07/1991

AQGPA3453M






भारत सरकार
GOVT. OF INDIA



09102009



इस कार्ड के खोने / पाने पर कृपया सूचित करें / लौटाएं
आयकर पैन सेवा इकाई, एन.एस.डी.एल
तीसरी मंजील, सफायर चेंबर्स,
बानेर टेलिफोन एक्सचेंज के नजदीक,
बानेर, पुना - 411 045

If this card is lost / someone's lost card is found
please inform / return to :
Income Tax PAN Services Unit, NSDI,
3rd Floor, Sapphire Chambers,
Near Baner Telephone Exchange,
Baner, Pune - 411 045

Tel: 91-20-2721 8080, Fax: 91-20-2721 8081
e-mail: tininfo@nsdl.co.in



भारत सरकार
GOVERNMENT OF INDIA



नोखे लाल वर्मा
Nokhe Lal Verma
DOB: 05-08-1984
Gender: Male



7338 0158 5464

आधार - आम आदमी का अधिकार


Jokhe

India Driving Licence



(Uttar Pradesh)
FORM-6

[See rule 16 (1)]



Uttar Pradesh
Motor Vehicle
Licencing Authority

Name of the Licence Holder श्री अनुप कुमार श्रीवास्तव

Son/wife/daughter of श्री शिव कुमार श्रीवास्तव

Name to be written across the photograph

Part of the seal and signature of the

License Specimen signature/Thumb

Authority to be on the photograph and part of
Driving License No A-2683/1651/98

Impression of the
Holder of the License
Date of Issue 17-4-98

Name श्री अनुप कुमार श्रीवास्तव

Son/wife/daughter of श्री शिव कुमार श्रीवास्तव

Temp. address/official address (if any) 10 बभनगोवा पीठ गौधीनगर आठ मौतवाली

Permanent Address जिला बानी

Date of Birth 06-66 Education Qualification

Blood group with HB Factors

The holder of this licence is Licensed to drive through out India of the following description

Motor cycle without gear

Motor cycle with gear

Invalid carriage

Light Motor vehicle

Medium Good vehicle

Medium Passenger motor vehicle

Heavy goods vehicle,

Heavy passenger motor vehicle

A motor vehicle of the following description

The license to drive a motor vehicle other than The license to drive transport vehicle is valid from

to 17-4-98 to 7-6-2006

Name and designation of the Authority

who conducted the driving test

Authorisation to drive transport vehicle

A.R.T.O. (A) A.R.I. (T)

Received 26/06/10 25-6/2016

Licencing Authority
16/6/06

Signature and designation of the
M. Vehicle Authority

(2)

विक्रय मूल्य : 10,27,65,000/-

मालियत : 11,58,29,925/-

स्टाम्प विक्रय अनुबन्ध: 78,50,000/-

स्टाम्प विक्रय पत्र : 2,58,100/-


कुल स्टाम्प : 81,08,100/-

वी कोड : 1081

लेखपत्र का संक्षिप्त विवरण

1. भूमि का प्रकार - (आवासीय)
2. परगना/वार्ड - लखनऊ
3. ग्राम - सरसवां
4. सम्पत्ति का विवरण (सम्पत्ति नं०) - भूमि खसरा नं०
791 क्षेत्रफल 1.9910 हेक्टेयर व खसरा नं०
792ख क्षेत्रफल 0.0610 हेक्टेयर व खसरा नं०
783 क्षेत्रफल 0.1070 हेक्टेयर व खसरा नं०
784 क्षेत्रफल 0.5970 हेक्टेयर कुल क्षेत्रफल
2.756 हेक्टेयर अर्थात् 27560 वर्गमीटर में से
अपनी सम्पूर्ण भूमि क्षेत्रफल 6691.449 वर्गमीटर
अर्थात् 72000 वर्गफुट परन्तु मौके पर पैमाईश
के दौरान प्लॉट क्षेत्रफल 66300 वर्गफुट
अर्थात् 6161.710 वर्गमीटर

Q. S. Khan





(3)

5. मापन की इकाई - वर्गमीटर
6. सम्पत्ति का क्षेत्रफल - 6161.710 वर्गमीटर
7. सड़क की स्थिति (परिशिष्ट के अनुसार) - सेगमेंट रोड पर स्थित है।
8. अन्य विवरण (9 मीटर रोड/कार्नर) - नहीं
9. सम्पत्ति का प्रकार: - प्लॉट
10. बोरिंग/कुआं/ अन्य - नहीं
11. सहकारी आवास समिति के सदस्य से संबंधित है - नहीं
12. प्रतिफल की धनराशि - 10,27,65,000/- रुपये

चौहद्दी

- पूरब : शेष भाग बहिस्से मनोज सिंह
पश्चिम : शेष भाग बहिस्से अखण्ड सिंह
आदि
उत्तर : सुल्तानपुर रोड
दक्षिण : भूमि खसरा नं0 799
व भूमि दीगर





(4)

प्रथम पक्ष की संख्या (एक)

विक्रेता का विवरण

नाम- श्री कमल सिंह उर्फ कमल सिंह चौहान पुत्र स्व०
विश्वनाथ सिंह निवासी ग्राम सरसवां, परगना, तहसील व
जिला लखनऊ, वर्तमान निवासी डी-1245, इन्दिरा नगर,
लखनऊ

द्वितीय पक्ष की संख्या (एक)


क्रेता का विवरण

नाम- एम०आई० बिल्डर्स प्रा०लि० द्वारा निदेशक सैय्यद
मोहम्मद कासिम अली पुत्र सैय्यद मोहम्मद कादिर अली
निवासी भवन सं० 2/24, विपुल खण्ड, गोमती नगर, लखनऊ

विक्रय पत्र

यह विक्रय पत्र आज दिनांक 04.07.2016 को श्री
कमल सिंह उर्फ कमल सिंह चौहान पुत्र स्व० विश्वनाथ सिंह
निवासी ग्राम सरसवां, परगना, तहसील व जिला लखनऊ,
वर्तमान निवासी डी-1245, इन्दिरा नगर, लखनऊ (जिसे आगे
विलेख में प्रथम पक्ष/विक्रेता कहा गया है)






(5)


एवं

एम0आई0 बिल्डर्स प्रा0लि0 द्वारा निदेशक सैय्यद मोहम्मद कासिम अली पुत्र सैय्यद मोहम्मद कादिर अली निवासी भवन सं0 2/24, विपुल खण्ड, गोमती नगर, लखनऊ (जिसे आगे विलेख में द्वितीय पक्ष/क्रेता कहा गया है) के मध्य निष्पादित किया गया है।

जो कि खसरा नं0 791 क्षेत्रफल 1.9910 हेक्टेयर व खसरा नं0 792ख क्षेत्रफल 0.0610 हेक्टेयर व खसरा नं0 783 क्षेत्रफल 0.1070 हेक्टेयर व खसरा नं0 784 क्षेत्रफल 0.5970 हेक्टेयर कुल क्षेत्रफल 2.756 हेक्टेयर स्थित ग्राम सरसवां, परगना, तहसील व जिला लखनऊ में से हिस्सा भूमि क्षेत्रफल 6691.449 वर्गमीटर का विक्रेता स्वामी व अधिकारी है। परन्तु मौके पर पैमाईश के अनुसार विक्रेता को उपरोक्त खसरा नम्बरों में भूमि क्षेत्रफल 66300 वर्गफुट अर्थात् 6161.710 वर्गमीटर ही प्राप्त हुई है उक्त भूमि विक्रेता को जरिये विरासतन प्राप्त हुयी है और भू-राजस्व अभिलेखों में विक्रेता का नाम बहैसियत संक्रमणीय भूमिधर के दर्ज है।

विदित हो कि विक्रेता उपरोक्त वर्णित खसरा नम्बरों का 1/3 भाग का स्वामी व अधिकारी है जिसका विवरण निम्नवत् है :-






(6)

1. भूमि खसरा नं० 790 क्षेत्रफल 0.2020 हेक्टेयर का 1/3 भाग भूमि क्षेत्रफल 0.0673 हेक्टेयर
2. भूमि खसरा नं० 791 क्षेत्रफल 1.9910 हेक्टेयर का 1/3 भाग भूमि क्षेत्रफल 0.6636 हेक्टेयर
3. भूमि खसरा नं० 792ख क्षेत्रफल 0.0610 हेक्टेयर का 1/3 भाग भूमि क्षेत्रफल 0.0203 हेक्टेयर
4. भूमि खसरा नं० 783 क्षेत्रफल 0.1070 हेक्टेयर का 1/3 भाग भूमि क्षेत्रफल 0.0356 हेक्टेयर
5. भूमि खसरा नं० 784 क्षेत्रफल 0.5970 हेक्टेयर का 1/3 भाग भूमि क्षेत्रफल 0.199 हेक्टेयर

इस प्रकार प्रथम पक्ष उपरोक्त वर्णित खसरा नम्बरों के 1/3 भाग भूमि क्षेत्रफल 0.986 हेक्टेयर का स्वामी व अधिकारी हुआ।

विदित हो कि विक्रेता के पिता स्व० विश्वनाथ सिंह ने अपने जीवनकाल में ही उक्त भूमि खसरा नं० 783 व 784 के भाग में से भूमि क्षेत्रफल लगभग 16000 वर्गफुट का पट्टा श्री सीताराम गट्टानी को कर दिया जिस पर वर्तमान समय में पेट्रोल पम्प निर्मित है।

विदित हो कि उक्त वर्णित सम्पूर्ण भूमि के बावत विक्रेता व विक्रेता के परिवार के अन्य सह स्वामियों भाई व भतीजों के




(7)

मध्य एक आपसी बंटवारा दिनांक 23.04.2002 को हो गया है। उक्त आपसी बंटवारे के तहत विक्रेता को भूमि खसरा नं० 791 क्षेत्रफल 1.9910 हेक्टेयर व भूमि खसरा नं० 792 ख क्षेत्रफल 0.0610 हेक्टेयर व भूमि खसरा नं० 783 क्षेत्रफल 0.1070 हेक्टेयर व भूमि खसरा नं० 784 क्षेत्रफल 0.5970 हेक्टेयर कुल क्षेत्रफल 2.756 हेक्टेयर स्थित ग्राम सरसवां, परगना, तहसील व जिला लखनऊ में से भूमि क्षेत्रफल 0.1020947 हेक्टेयर अर्थात् 10209.47 वर्गमीटर भूमि प्राप्त हुई।

विदित हो कि विक्रेता ने उक्त बंटवारे नामों के तहत उपरोक्त वर्णित भूमि में से अपने सम्पूर्ण हिस्सा भूमि क्षेत्रफल 9364.34 वर्गमीटर में से भूमि क्षेत्रफल 0.2305 हेक्टेयर अर्थात् 24800 वर्गफुट दिनांक 04.06.2009 को धन प्रकाश बुधराजा के पक्ष में विक्रय कर दिया है। शेष भूमि क्षेत्रफल 75960 वर्गफुट विक्रेता के पास शेष रह गयी है परन्तु वर्तमान समय में पैमाईश के बाद उक्त भूमि का कुल क्षेत्रफल 66300 वर्गफुट अर्थात् 6161.710 वर्गमीटर ही बची है जो विक्रेता का पूर्ण अंश है तथा जो विक्रेता के पूर्ण स्वामित्व व अधिकार में मौजूद है।



[Handwritten Signature]



(8)

विदित हो कि उक्त खसरा नम्बरों की बची हुई भूमि क्षेत्रफल 66300 वर्गफुट अर्थात् 6161.710 वर्गमीटर विक्रेता के पूर्ण स्वामित्व एवं अधिकार में मौजूद है तथा हर प्रकार के विवादो विक्रय बन्धक दान आदि से पूर्णतयः बरी व पाक साफ है विक्रेता को उक्त भूमि को विक्रय, बंधक, दान आदि करने का अधिकार प्राप्त है। विक्रेता उसी खसरा नं० 791 क्षेत्रफल 1.9910 हेक्टेयर व खसरा नं० 792ख क्षेत्रफल 0.0610 हेक्टेयर व खसरा नं० 783 क्षेत्रफल 0.1070 हेक्टेयर व खसरा नं० 784 क्षेत्रफल 0.5970 हेक्टेयर कुल क्षेत्रफल 2.756 हेक्टेयर स्थित ग्राम सरसवां, परगना, तहसील व जिला लखनऊ में से अपनी सम्पूर्ण बची हुई भूमि (अब विक्रेता का उक्त खसरा नम्बरों में कोई भी हिस्सा शेष नहीं बचा है) क्षेत्रफल 66300 वर्गफुट अर्थात् 6161.710 वर्गमीटर को द्वितीय पक्ष को विक्रय करना चाहता है और द्वितीय पक्ष भी विक्रेता से उक्त भूमि क्रय करने में सहमत है अतः उभय पक्ष निम्नलिखित शर्तों के पाबन्द होते हैं।

1. यह कि विक्रेता उक्त भूमि का एक मात्र स्वामी व अधिकारी है तथा उक्त भूमि विक्रेता के पूर्ण स्वामित्व एवं अधिकार में मौजूद है तथा हर प्रकार के विवादों, विक्रय, दान आदि से पूर्णतयः बरी व पाक साफ है।




(9)

2. यह कि विक्रेता व क्रेता उक्त भूमि का एक विक्रय अनुबन्ध ब-कब्जा भूमि क्षेत्रफल 72,000 वर्गफुट दिनांक 10.11.2015 ई0 को बकीमत मु0 11,20,00,000/- रुपया में निष्पादित कर चुके हैं जो कार्यालय उपनिबन्धक द्वितीय लखनऊ में पंजीकृत है। उक्त अनुबन्ध पत्र द्वारा विक्रेता ने क्रेता को उक्त सम्पूर्ण भूमि का कब्जा दे दिया था।

3. यह कि उक्त पंजीकृत विक्रय अनुबन्ध के पैरा नं0 8 में विक्रेता व क्रेता के मध्य यह तय पाया गया कि रजिस्ट्री बैनामे से पूर्व पैमाईश के दौरान भूमि कम पाई जाती है तो मौके पर मौजूद भूमि का ही विक्रय मूल्य क्रेता द्वारा विक्रेता को अदा किया जायेगा। जिसमें विक्रेता ने अपनी पूर्ण सहमति दी है।

4. यह कि विक्रेता व क्रेता ने उक्त भूमि की पैमाईश मौके पर स्वयं उपस्थित होकर करवा ली है पैमाईश के अनुसार उपरोक्त वर्णित खसरा नम्बरों में से विक्रेता के हिस्से में भूमि क्षेत्रफल 66300 वर्गफुट ही मौजूद है इसलिए विक्रेता क्रेता से शेष बची हुई भूमि क्षेत्रफल 66300 वर्गफुट का ही विक्रय मूल्य मु0 10,27,65,000/- रुपया ही प्राप्त कर रहा है।

5. यह कि विक्रेता व क्रेता के मध्य निष्पादित विक्रय अनुबन्ध पत्र ब-कब्जा दिनांक 10.11.2015 ई0 द्वारा क्रेता ने मु0 4,50,00,000/- रुपया विक्रेता को बतौर अग्रिम




अदा किया था जिसका विवरण उक्त पंजीकृत विक्रय अनुबन्ध पत्र में दर्शित है।

6. यह कि भूमि की पैमाईश के दौरान भूमि का क्षेत्रफल कम होने की दशा में विक्रय मूल्य 10,27,65,000/- रुपया विक्रेता व क्रेता के मध्य तय पाया गया है। जिसके अनुसार विक्रेता ने अग्रिम प्राप्त धनराशि 4,50,00,000/- रुपया में से मु0 74,00,000/- रुपया क्रेता को द्वारा चेक नं0 010528 दिनांक 01.01.2016 आई सी आई सी आई बैंक द्वारा वापस कर दिया है जिसकी प्राप्ति क्रेता को स्वीकार है। अब विक्रेता के पास अग्रिम धनराशि के रूप में मात्र मु0 3,76,00,000/- रुपया ही है शेष विक्रय मूल्य मु0 6,51,65,000/- रुपया क्रेता विक्रेता को इस विक्रय पत्र द्वारा अदा कर रहा है जिसका विवरण इस विक्रय पत्र के अन्त में दर्शित है।

7. यह कि विक्रेता को उक्त भूमि को विक्रय बन्धक दान आदि करने का पूर्ण अधिकार प्राप्त है। अब विक्रेता ने अपनी आवश्यकताओं हेतु उसी भूमि खसरा नं0 791 क्षेत्रफल 1.9910 हेक्टेयर व खसरा नं0 792ख क्षेत्रफल 0.0610 हेक्टेयर व खसरा नं0 783 क्षेत्रफल 0.1070 हेक्टेयर व खसरा नं0 784 क्षेत्रफल 0.5970 हेक्टेयर कुल क्षेत्रफल


[Handwritten Signature]



2.756 हेक्टेयर स्थित ग्राम सरसवां, परगना, तहसील व जिला लखनऊ में से अपनी सम्पूर्ण बची हुई भूमि (पैमाईश के बाद) क्षेत्रफल 66300 वर्गफुट अर्थात् 6161.710 वर्गमीटर को मय स्वत्वों एवं अधिकारों सहित अपनी इच्छा एवं प्रसन्नता से बिलएवज मु० 10,27,65,000/- रूपया (दस करोड़ सत्ताईस लाख पैसठ हजार रूपया) में बदस्त एम०आई० बिल्डर्स प्रा०लि० द्वारा निदेशक सैय्यद मोहम्मद कासिम अली पुत्र सैय्यद मोहम्मद कादिर अली निवासी भवन सं० 2/24, विपुल खण्ड, गोमती नगर, लखनऊ (क्रेता) के पक्ष में पूर्ण रूप से विक्रय कर दिया और कुल विक्रय मूल्य निम्नलिखित अनुसार विक्रेता ने क्रेता से प्राप्त कर के कब्जा व दखल मालिकाना भूमि बिक्रीशुदा पर आज की तारीख से क्रेता का करा दिया।

8. यह कि अब विक्रेता व विक्रेता के उत्तराधिकारियों का कोई दावा व हक उक्त भूमि पर बाकी नहीं रहा अगर दावा करे तो वह नाजायज होवे और अगर भूमि बिक्रीशुदा के स्वामित्व में कोई त्रुटि पायी जावे या भूमि बिक्रीशुदा कही विक्रय बन्धक दान आदि पाया जावे तो ऐसी सूरत में क्रेता को अधिकार होगा कि वह अपना कुल विक्रय मूल्य मय हर्जा खर्चा व नुकसान विक्रेता व विक्रेता के उत्तराधिकारियों से व विक्रेता की अन्य चल व अचल सम्पत्ति से जरिये अदालत मय खर्चा वसूल कर लेवे विक्रेता को कोई आपत्ति न होगी।

(Signature)



विक्रय पत्र

102,765,000.00 / 115,829,925.00 20,000.00 100 20,100.00 0

प्रतिफल मालियत फीस रजिस्ट्री नकल व प्रति शुल्क योग शब्द लगभग

श्री कमल सिंह उर्फ कमल सिंह चौहान

पुत्र श्री स्व.विश्वनाथ सिंह

व्यवसाय व्यापार

निवासी स्थायी डी-1245, इन्दिरा नगर, लखनऊ

अस्थायी पता

ने यह लेखपत्र इस कार्यालय में दिनांक 4/7/2016 समय 1:28PM

वजे निवन्धन हेतु पेश किया।



रजिस्ट्रीकरण अधिकारी के हस्ताक्षर

दिनेश चन्द्र यादव
उप-निबन्धक (द्वितीय)

लखनऊ

4/7/2016

निष्पादन लेखपत्र वाद मूनेने व समझने मजमून व प्राप्त धनराशि रू. प्रलेखानुसार उक्त

विक्रेता

क्रेता

श्री कमल सिंह उर्फ कमल सिंह चौहान

पुत्र श्री स्व.विश्वनाथ सिंह

पेशा व्यापार

निवासी डी-1245, इन्दिरा नगर, लखनऊ

[Handwritten signature]



श्री एम.आई.विल्डर्स प्रा.लि.द्वा.निदेशक सैय्यद मोहम्मद

कासिम अली

पुत्र श्री सैय्यद मोहम्मद कादिर अली

पेशा व्यापार

निवासी भ.सं2/24 विपुल खण्ड गोमती नगर, लखनऊ



ने निष्पादन स्वीकार किया।

जिनकी पहचान अतुल श्रीवास्तव

एस.के.श्रीवास्तव

पेशा प्राई.नौकरी

निवासी इन्दिरा नगर, लखनऊ

व नोखे लाल वर्मा

नान्हू वर्मा

पेशा प्राई.नौकरी

निवासी 19/3 जापलिंग रोड लखनऊ

ने की।

प्रत्यक्षतः भद्र साक्षियों के निशान अंगूठे नियमानुसार लिये गये हैं।

[Handwritten signature]

[Handwritten signature]



रजिस्ट्रीकरण अधिकारी के हस्ताक्षर

दिनेश चन्द्र यादव
उप-निबन्धक (द्वितीय)

लखनऊ


4/7/2016

9 यह कि ग्राम सरसवां, परगना, तहसील व जिला लखनऊ (मुख्य सड़क सुल्तानपुर रोड) स्थित भूमि की मालियत 25,000/- रुपया प्रति वर्गमीटर निर्धारित है जिसके अनुसार प्रथम 1000 वर्गमीटर की मालियत मु० 2,50,00,000/- रुपया व शेष भूमि क्षेत्रफल 5161.710 वर्गमीटर की मालियत निर्धारित दर में 30 प्रतिशत की छूट प्रदान कर अर्थात् 17,500/- रुपया प्रतिवर्गमीटर की दर से मु० 9,03,29,925/- रुपया है भूमि बिक्रीशुदा पर निर्मित बाउण्ड्रीवाल व गेट की अधिकतम् मालियत मु० 5,00,000/- रुपया है। इस प्रकार भूमि बिक्रीशुदा की कुल मालियत मु० 11,58,29,925/- रुपया होती है। जिस पर नियमानुसार 7 प्रतिशत की दर से मु० 81,08,100/- रुपया का जनरल स्टाम्प क्रेता द्वारा देय है।

10. यह कि कि विक्रेता ने उक्त भूमि की बावत एक विक्रय अनुबन्ध क्रेता के पक्ष में निष्पादित करके कार्यालय उपनिबन्धक द्वितीय लखनऊ में पंजीकृत कराया है जो बही संख्या 1 जिल्द 17492 पृष्ठ 331/352 नं० 17416 पर दिनांक 10.11.2015को पंजीकृत है।

11. यह कि उक्त अनुबन्ध रजिस्ट्रीशुदा दिनांक 10.11.2015 द्वारा क्रेता ने मु० 78,50,000/- रुपया का





विक्रेता

Registration No.: 10320

Year : 2,016


Book No. : 1

0101 कमल सिंह उर्फ कमल सिंह चौहान

स्व.विश्वनाथ सिंह

डी-1245,इन्दिरा नगर,लखनऊ

व्यापार



(13)

जनरल स्टाम्प अदा किया है शेष मु0 2,58,100/- रुपया का जनरल स्टाम्प क्रेता इस विक्रय पत्र द्वारा अदा कर रहे है।

12. यह कि भूमि बिक्री शुदा मुख्य मार्ग सुल्तानपुर रोड पर स्थित है जो कार्नर व दो मार्गों के मध्य स्थित नही है तथा संलग्न मानचित्र में दर्शित क्षेत्रफल के अनुसार विक्रय किया जा रहा है। तथा उक्त भूमि पर केवल बाउण्ड्रीवाल ही निर्मित है।



13. यह कि क्रेता को अधिकार है कि वह भूमि बिक्रीशुदा का नाम परिवर्तन सरकारी अभिलेखों में अपने पक्ष में करा लेवे विक्रेता को कोई आपत्ति न होगी।

अतः यह विक्रय विलेख विक्रेता ने अपने स्वस्थ शरीर व मन मस्तिष्क की सही दशा में, बिना किसी जोर दबाव, नाजायज के प्रसन्नता पूर्वक क्रेता के पक्ष में समक्ष साक्षीगण के निष्पादित कर पंजीकृत करा दिया और क्रेता ने अपने हस्ताक्षर बना दिये, ताकि प्रमाण व साक्ष्य रहे और आवश्यकता पड़ने पर काम आवे।

विवरण प्राप्त विक्रय मूल्य मु0 10,27,65,000/-

रुपया

1. 3,76,00,000/- रुपया द्वारा विक्रय अनुबन्ध रजिस्ट्रीशुदा दिनांक 10.11.2015 विक्रेता ने क्रेता से प्राप्त किये।



क्रेता

Registration No. : 10320

Year : 2,016

Book No. : 1

0201 एम.आई.विल्डर्स प्रा.लि.द्वा.निदेशक सैय्यद मोहम्मद कासिम अत
सैय्यद मोहम्मद कादिर अली
भ.सं2/24 विपुल खण्ड गोमती नगर,लखनऊ
व्यापार



गवाह

Registration No.: 10320


Year: 2016

Book No.: 1

W1 अतुल श्रीवास्तव
एस.के.श्रीवास्तव
इन्दिरा नगर, लखनऊ
प्राई.नौकरी




W2 नोखे लाल वर्मा
नान्हू वर्मा
19/3 जापलिंग रोड लखनऊ
प्राई.नौकरी



मानचित्र


खसरा नं० 791 क्षेत्रफल 1.9910 हेक्टेयर व खसरा नं० 792ख क्षेत्रफल 0.0610 हेक्टेयर व खसरा नं० 783 क्षेत्रफल 0.1070 हेक्टेयर व खसरा नं० 784 क्षेत्रफल 0.5970 हेक्टेयर कुल क्षेत्रफल 2.756 हेक्टेयर स्थित ग्राम सरसवां, परगना, तहसील व जिला लखनऊ में से हिस्सा भूमि क्षेत्रफल 6161.710 वर्गमीटर



K. S. Khan


हस्ताक्षर प्रथम पक्ष

हस्ताक्षर द्वितीय पक्ष



आज दिनांक 04/07/2016 को
वही सं. 1 जिल्द सं. 18649
पृष्ठ सं. 111 से 150 पर क्रमांक 10320
रजिस्ट्रीकृत किया गया ।

रजिस्ट्रीकरण अधिकारी के हस्ताक्षर


दिनेश चन्द्र यादव
उप-निबन्धक (द्वितीय)
लखनऊ

4/7/2016

