



## उद्धरण खतौनी



उद्धरण क्रमांक : 130437202603141

ग्राम क्रमांक : 130437	ग्राम का नाम (परगना): कन्थरी(बरेली)	तहसील: बरेली	जनपद: बरेली	फसली वर्ष : 1425-1430 (01 जुलाई, 2017 से 30 जून, 2023)	भाग : 1	(1)खाता संख्या: 00012
---------------------------	--	-----------------	----------------	--	------------	--------------------------

श्रेणी : 1-क / भूमि जो संक्रमणीय भूमिधरों के अधिकार में हो।

खातेदार का विवरण		खातेदारी प्रारम्भ होने का विवरण		भूमि का विवरण		खातेदार का अंश		
(1) खसरा/ गाटा संख्या	(2) नाम/पिता-पति-संरक्षक-प्रबंधक का नाम / जाति कोड / आधार नं० (अन्तिम चार अंक) अथवा पैन नं० (6-9 स्थान के अंक) / पता / जन्मतिथि (अवयस्क हेतु)	(3) न्यायालय का नाम / कम्प्यूटरीकृत वाद संख्या अथवा आदेश संख्या / आदेश का दिनांक / जोत का आधार	(4) वर्ष	(5) गाटा (यूनीक कोड)	(6) गाटे का कुल क्षेत्रफल (हे.)	(7) हिस्से में	(8) क्षेत्रफल में (हे.)	(9) खातेदार द्वारा देय भू-राजस्व
9	1) जगजीत सिंह / हरवंश सिंह / नि०ग्राम	1) राजस्व न्यायालय (तहसीलदार) / t202212130105402 / 20-08-2022 / विक्रय	1395	9(1304370009000012)	0.9660		1) 0.9660	28.05
							0.9660	

कुल-गाटे- 1 कुल क्षेत्रफल- 0.9660 (हेक्टेयर) कुल भू-राजस्व - 28.05 रुपये कुल अंश का क्षेत्रफल - ( 0.9660)(हेक्टेयर)

नामान्तरण / परिवर्तन का विवरण		खारिज किया गया			दर्ज किया गया		
(10) न्यायालय का नाम / कम्प्यूटरीकृत वाद संख्या अथवा आदेश संख्या / आदेश का दिनांक / नामान्तरण का आधार / डिजिटल हस्ताक्षर नाम / डिजिटल हस्ताक्षर दिनांक	(11) नाम / पिता-पति-संरक्षक-प्रबंधक का नाम / जाति कोड / आधार नं० (अन्तिम चार अंक) अथवा पैन नं० (6-9 स्थान के अंक) / पता / जन्मतिथि (अवयस्क हेतु)	(12) गाटे का खसरा नम्बर / यूनीक कोड	(13) क्षेत्रफल (हे.)	(14) नाम / पिता-पति-संरक्षक-प्रबंधक का नाम / जाति कोड / आधार नं० (अन्तिम चार अंक) अथवा पैन नं० (6-9 स्थान के अंक) / पता / जन्मतिथि (अवयस्क हेतु)	(15) गाटे का खसरा नम्बर / यूनीक कोड	(16) क्षेत्रफल (हे.)	
1) राजस्व न्यायालय (तहसीलदार) / t202212130105402 / 20-08-2022 / विक्रय / BRAHAMANAND SHARMA / 12-12-2023	1.1) श्रीमती मोनिका शाह / राज किशोर साह / नि० सूजागंज भागलपुर विहार (शेष क्षेत्रफल : 0.0000)	9(1304370009000012)	1.1) 0.4830	1.1) जगजीत सिंह / हरवंश सिंह / नि०ग्राम	9(1304370009000012)	1.1) 0.4830	

(17)भूमि के सम्बन्ध में विचाराधीन राजस्व वाद/वादों की कम्प्यूटरीकृत संख्या :

बंधक-मुक्त होने की स्थिति  
बंधक होने की स्थिति (संस्था अथवा बैंक का नाम/कोड/बंधक का दिनांक/धनराशि/आवेदन संख्या/खातेदार(पिता-पति-संरक्षक)) :

(18.2) बंधक-मुक्त होने की स्थिति (संस्था अथवा बैंक का नाम/कोड/बंधक-मुक्त का दिनांक/धनराशि/आवेदन संख्या/खातेदार(पिता-पति-संरक्षक)) :

(19) अभ्युक्ति :

पूर्व आदेशों का विवरण

1) 1430फ0 न्यायालय तहसीलदार सदर बरेली वाद सं0 1202212130105402 /दि0 31.8.2022 को आदेश हुआ कि ग्राम कन्थरी परगना व तहसील व जिला बरेली के उद्धारण खतौनी फसली बर्ष 1425-1430 के खाता संख्या-00012 के गाटा संख्या-9 रकवा-0.9660 हे0 में से 235.78 वर्ग मी0 पर लगान 60ख के अनुसार विक्रेता श्रीमती मोनिका साह पत्नी राज किशोर साह निवासी सूजा गंज भागलपुर बिहार के नाम के साथ क्रेता जगजीत सिंह नन्दा पुत्र सरदार हरवन्स सिंह नन्दा निवासी 8-ई, मॉडल टाउन जिला बरेली का नाम उन्ही भूमिक अधिकारों में बैनामा दिनांक 28/06/2022 के आधार पर बतौर सहखातेदार दर्ज हो। ह0र0क0 5.9.2022/13.9.2022

Data Digitally Signed by: BRAHAMANAND SHARMA (REVENUE INSPECTOR)


दिनांक/समय/स्थान: 30-03-2026 10:57:22 तहसील : बरेली

यह उद्धारण खतौनी इलेक्ट्रॉनिक डिलीवरी सिस्टम द्वारा तैयार की गयी है तथा डाटा डिजीटल हस्ताक्षर द्वारा हस्ताक्षरित है।

मुद्रित कर्ता : SUBHASH CHANDRA तहसील : बरेली

मुद्रित दिनांक एवं समय: 30-03-2026 10:57:22

Not Applicable For Online Prints उपरिक्त उद्धारण खतौनी का वेरीफिकेशन <https://upbhulekh.gov.in> Website पर जाकर अथवा QR Code Scan किया जा सकता है।





## उद्धरण खतौनी



उद्धरण क्रमांक : 130437202603142

ग्राम क्रमांक : 130437	ग्राम का नाम (परगना) : कन्यरी(बरेली)	तहसील : बरेली	जनपद : बरेली	फसली वर्ष : 1425-1430 (01 जुलाई, 2017 से 30 जून, 2023)	भाग : 1	(1)खाता संख्या : 00012
---------------------------	---	------------------	-----------------	---	------------	---------------------------


श्रेणी : 1-क / भूमि जो संक्रमणीय भूमिधरों के अधिकार में हो।


खातेदार का विवरण		खातेदारी प्रारम्भ होने का विवरण		भूमि का विवरण		खातेदार का अंश		
खसरा/ गाटा संख्या	(2) नाम/पिता-पति-संरक्षक-प्रबंधक का नाम / जाति कोड / आधार नं० (अन्तिम चार अंक) अथवा पैन नं० (6-9 स्थान के अंक) / पता / जन्मतिथि (अवयस्क हेतु)	(3) न्यायालय का नाम / कम्प्यूटरीकृत वाद संख्या अथवा आदेश संख्या / आदेश का दिनांक / जोत का आधार	(4) वर्ष	(5) गाटा (यूनीक कोड)	(6) गाटे का कुल क्षेत्रफल (हे.)	(7) हिस्से में	(8) क्षेत्रफल में (हे.)	(9) खातेदार द्वारा देय भू-राजस्व
10	1) जगजीत सिंह / हरवंश सिंह / नि०ग्राम	1) राजस्व न्यायालय (तहसीलदार) / t202212130105402 / 20-08-2022 / विक्रय	1395	10(1304370010000012)	0.0410		1) 0.0410	1.20
							0.0410	

कुल गाटे-1 कुल क्षेत्रफल- 0.0410 (हेक्टेयर) कुल भू-राजस्व - 1.20 रुपये कुल अंश का क्षेत्रफल - ( 0.0410)(हेक्टेयर)

नामान्तरण / परिवर्तन का विवरण		खारिज किया गया			दर्ज किया गया		
(10) न्यायालय का नाम / कम्प्यूटरीकृत वाद संख्या अथवा आदेश संख्या / आदेश का दिनांक / नामान्तरण का आधार / डिजिटल हस्ताक्षर नाम / डिजिटल हस्ताक्षर दिनांक	(11) नाम / पिता-पति-संरक्षक- प्रबंधक का नाम / जाति कोड / आधार नं० (अन्तिम चार अंक) अथवा पैन नं० (6-9 स्थान के अंक) / पता / जन्मतिथि (अवयस्क हेतु)	(12) गाटे का खसरा नम्बर / यूनीक कोड	(13) क्षेत्रफल (हे.)	(14) नाम / पिता-पति- संरक्षक-प्रबंधक का नाम / जाति कोड / आधार नं० (अन्तिम चार अंक) अथवा पैन नं० (6-9 स्थान के अंक) / पता / जन्मतिथि (अवयस्क हेतु)	(15) गाटे का खसरा नम्बर / यूनीक कोड	(16) क्षेत्रफल (हे.)	
1) राजस्व न्यायालय (तहसीलदार) / t202212130105402 / 20-08-2022 / विक्रय / BRAHAMANAND SHARMA / 12-12-2023	1.1) श्रीमती मोनिका शाह / राज किशोर साह / नि० सूजागंज भागलपुर विहार (शेष क्षेत्रफल : 0.0000)	10(1304370010000012)	1.1) 0.0210	1.1) जगजीत सिंह / हरवंश सिंह / नि०ग्राम	10(1304370010000012)	1.1) 0.0210	

(17) भूमि के सम्बन्ध में विचाराधीन राजस्व वाद/वादों की कम्प्यूटरीकृत संख्या :

<b>बंधक-मुक्त होने की स्थिति</b> बंधक होने की स्थिति (संस्था अथवा बैंक का नाम/कोड/बंधक का दिनांक/धनराशि/आवेदन संख्या/खातेदार(पिता-पति-संरक्षक)) :		
<b>(18.2) बंधक-मुक्त होने की स्थिति (संस्था अथवा बैंक का नाम/कोड/बंधक-मुक्त का दिनांक/धनराशि/आवेदन संख्या/खातेदार(पिता-पति-संरक्षक)) :</b>		
<b>(19) अभ्युक्ति :</b>		
<b>पूर्व आदेशों का विवरण</b>		
1) 1430फ0 न्यायालय तहसीलदार सदर बरेली वाद सं0 t202212130105402 /दि0 31.8.2022 को आदेश हुआकि ग्राम कन्थरी परगना व तहसील व जिला बरेली के उद्धारण खतोनी फसली बर्ष 1425-1430 के खाता संख्या-00012 के गाटा संख्या-9 रकवा-0.9660है0 में से 235.78 वर्ग मी0 पर लगान 60ख के अनुसार विक्रेता श्रीमती मोनिका साह पत्नी राज किशोर साह निवासी सूजा गंज भागलपुर बिहार के नाम के साथ क्रेता जगजीत सिंह नन्दा पुत्र सरदार हरवन्स सिंह नन्दा निवासी 8-ई, मॉडल टाउन जिला बरेली का नाम उन्ही भौमिक अधिकारों में बेनामा दिनांक 28/06/2022 के आधार पर बतौर सहखातेदार दर्ज हो। ह0र0क0 5.9.2022/13.9.2022		
<b>Data Digitally Signed by: BRAHĀMANAND SHARMA (REVENUE INSPECTOR)</b> <b>दिनांक/समय/स्थान: 30-03-2026 10:57:40 तहसील : बरेली</b> यह उद्धारण खतोनी इलेक्ट्रॉनिक डिलीवरी सिस्टम द्वारा तैयार की गयी है तथा डाटा डिजिटल हस्ताक्षर द्वारा हस्ताक्षरित है।	<b>मुद्रित कर्ता : SUBHASH CHANDRA तहसील : बरेली</b> <b>मुद्रित दिनांक एवं समय: 30-03-2026 10:57:40</b> Not Applicable For Online Print. संपर्कित उद्धारण खतोनी का वेरीफिकेशन <a href="https://upbhulekh.gov.in">https://upbhulekh.gov.in</a> Website पर जाकर अथवा QR Code Scan करके किया जा सकता है।	





## उद्धरण खतौनी



उद्धरण क्रमांक : 130437202603143

ग्राम क्रमांक : 130437	ग्राम का नाम (परगना): कन्थरी(बरेली)	तहसील : बरेली	जनपद : बरेली	फसली वर्ष : 1425-1430 (01 जुलाई, 2017 से 30 जून, 2023)	भाग : 1	(1)खाता संख्या : 00018
---------------------------	--	------------------	-----------------	--	------------	---------------------------

श्रेणी : 1-क / भूमि जो संक्रमणीय भूमिधरों के अधिकार में हो।

खातेदार का विवरण		खातेदारी प्रारम्भ होने का विवरण		भूमि का विवरण		खातेदार का अंश		
खसरा/ गाटा संख्या	(2) नाम/पिता-पति-संरक्षक-प्रबंधक का नाम / जाति कोड / आधार नं0 (अन्तिम चार अंक) अथवा पैन नं0 (6-9 स्थान के अंक) / पता / जन्मतिथि (अवयस्क हेतु)	(3) न्यायालय का नाम / कम्प्यूटरीकृत वाद संख्या अथवा आदेश संख्या / आदेश का दिनांक / जोत का आधार	(4) वर्ष	(5) गाटा (यूनीक कोड)	(6) गाटे का कुल क्षेत्रफल (हे.)	(7) हिस्से में	(8) क्षेत्रफल में (हे.)	(9) खातेदार द्वारा देय भू-राजस्व
11	1) गुरप्रीत सिंह नन्दा / जगजीत सिंह नन्दा / नि0 8 ई माडल टाउन बरेली 2) जसवीर सिंह नन्दा / सरदार हरवंश सिंह / नि0 कौशम्बी इन्कलेव शहदाना रोड बरेली		1395	11(1304370011000012)	0.0690	1) 1/2 2) 1/2	1) 0.0340 2) 0.0350	2.15
							0.0690	

कुल गाटे- 1 कुल क्षेत्रफल- 0.0690 (हेक्टेयर) कुल भू-राजस्व - 2.15 रुपये कुल अंश का क्षेत्रफल - ( 0.0690)(हेक्टेयर)

नामान्तरण / परिवर्तन का विवरण		खारिज किया गया			दर्ज किया गया		
(10) न्यायालय का नाम / कम्प्यूटरीकृत वाद संख्या अथवा आदेश संख्या / आदेश का दिनांक / नामान्तरण का आधार / डिजिटल हस्ताक्षर नाम / डिजिटल हस्ताक्षर दिनांक	(11) नाम / पिता-पति-संरक्षक-प्रबंधक का नाम / जाति कोड / आधार नं0 (अन्तिम चार अंक) अथवा पैन नं0 (6-9 स्थान के अंक) / पता / जन्मतिथि (अवयस्क हेतु)	(12) गाटे का खसरा नम्बर / यूनीक कोड	(13) क्षेत्रफल (हे.)	(14) नाम / पिता-पति-संरक्षक-प्रबंधक का नाम / जाति कोड / आधार नं0 (अन्तिम चार अंक) अथवा पैन नं0 (6-9 स्थान के अंक) / पता / जन्मतिथि (अवयस्क हेतु)	(15) गाटे का खसरा नम्बर / यूनीक कोड	(16) क्षेत्रफल (हे.)	
		11(1304370011000012)			11(1304370011000012)		

(17)भूमि के सम्बन्ध में विचाराधीन राजस्व वाद/वादों की कम्प्यूटरीकृत संख्या :

(18)बंधक/बंधक-मुक्त होने की स्थिति


(18.1)बंधक होने की स्थिति (संस्था अथवा बैंक का नाम/कोड/बंधक का दिनांक/धनराशि/आवेदन संख्या/खातेदार(पिता-पति-संरक्षक)) :

हाने की स्थिति (संस्था अथवा बैंक का नाम/कोड/बंधक-मुक्त का दिनांक/धनराशि/आवेदन संख्या/खातेदार(पिता-पति-संरक्षक)) :

का विवरण

Digitally Signed by: CHANDRA PRAKASH SHARMA (REGISTRAR KANOONGO)  
दिनांक/समय/स्थान: 30-03-2026 10:57:53 तहसील : बरेली  
यह उद्घरण खतोनी इलेक्ट्रॉनिक डिलीवरी सिस्टम द्वारा तैयार की गयी है तथा डाटा डिजीटल हस्ताक्षर द्वारा हस्ताक्षरित है।

मुद्रित कर्ता : SUBHASH CHANDRA तहसील : बरेली  
मुद्रित दिनांक एवं समय: 30-03-2026 10:57:53  
Not Applicable For Online Prints उपरोक्त उद्घरण खतोनी का  
वेरीफिकेशन <https://upbhulekh.gov.in> Website पर जाकर  
अथवा QR Code Scan करके किया जा सकता है।





# उद्धरण खतौनी



उद्धरण क्रमांक : 130437202603144


ग्राम क्रमांक : 130437 ग्राम का नाम (परगना) : कन्धरी(बरेली) तहसील : बरेली जनपद : बरेली फसली वर्ष : 1425-1430 (01 जुलाई, 2017 से 30 जून, 2023) भाग : 1 (1)खाता संख्या : 00013

श्रेणी : 1-क / भूमि जो संक्रमणीय भूमिधरों के अधिकार में हो।

खातेदार का विवरण		खातेदारी प्रारम्भ होने का विवरण		भूमि का विवरण		खातेदार का अंश		
खसरा/गाटा संख्या	(2) नाम/पिता-पति-संरक्षक-प्रबंधक का नाम / जाति कोड / आधार नं० (अन्तिम चार अंक) अथवा पैन नं० (6-9 स्थान के अंक) / पता / जन्मतिथि (अवयस्क हेतु)	(3) न्यायालय का नाम / कम्प्यूटरीकृत वाद संख्या अथवा आदेश संख्या / आदेश का दिनांक / जोत का आधार	(4) वर्ष	(5) गाटा (यूनीक कोड)	(6) गाटे का कुल क्षेत्रफल (हे.)	(7) हिस्से में	(8) क्षेत्रफल में (हे.)	(9) खातेदार द्वारा देय भू-राजस्व
12	1) जगजीत सिंह नन्दा / हरवंश सिंह / नि० खाजा कुतुब बरेली 2) जसवीर सिंह नन्दा / हरवंश सिंह / नि० खाजा कुतुब बरेली 3) पैराडाईज इन्फ्रासिटी द्वा० पार्ट० उदय कुमार / स्व० हरवंश लाल / रेजीडेन्सी गार्डन बरेली	1) राजस्व न्यायालय (तहसीलदार) / T202512130118719 / 26-07-2025 / विक्रय	1395	12(1304370012000012)	0.2400	1) 1/3 2) 1/3 3) -	1) 0.0800 2) 0.0800 3) 0.0800	6.00
							0.2400	

कुल गाटे- 1 कुल क्षेत्रफल- 0.2400 (हेक्टेयर) कुल भू-राजस्व - 6.00 रुपये कुल अंश का क्षेत्रफल - (0.2400)(हेक्टेयर)

नामान्तरण / परिवर्तन का विवरण		खारिज किया गया			दर्ज किया गया		
(10) न्यायालय का नाम / कम्प्यूटरीकृत वाद संख्या अथवा आदेश संख्या / आदेश का दिनांक / नामान्तरण का आधार / डिजिटल हस्ताक्षर नाम / डिजिटल हस्ताक्षर दिनांक	(11) नाम / पिता-पति-संरक्षक-प्रबंधक का नाम / जाति कोड / आधार नं० (अन्तिम चार अंक) अथवा पैन नं० (6-9 स्थान के अंक) / पता / जन्मतिथि (अवयस्क हेतु)	(12) गाटे का खसरा नम्बर / यूनीक कोड	(13) क्षेत्रफल (हे.)	(14) नाम / पिता-पति-संरक्षक-प्रबंधक का नाम / जाति कोड / आधार नं० (अन्तिम चार अंक) अथवा पैन नं० (6-9 स्थान के अंक) / पता / जन्मतिथि (अवयस्क हेतु)	(15) गाटे का खसरा नम्बर / यूनीक कोड	(16) क्षेत्रफल (हे.)	
1) राजस्व न्यायालय (तहसीलदार) / T202512130118719 / 26-07-2025 / विक्रय / Subhash Chandra / 26-07-2025	1.1) गुरूदीप सिंह नन्दा / हरवंश सिंह / नि० खाजा	12(1304370012000012)	1.1) 0.0800	1.1) पैराडाईज इन्फ्रासिटी द्वा० पार्ट० उदय कुमार /	12(1304370012000012)	1.1) 0.0800	

	कुतुब बरेली (शेष क्षेत्रफल : 0.0000)	स्व० हरवंश लाल / % रेजीडेन्सी गार्डन बरेली	
<p>1) पुनर्स्थापना : 1431फ० न्यायालय उपजिलाधिकारी सदर बरेली । पत्रांक - 93/राज०अह० - 2023 दिनांक - 11.10.23 वाद सं० - 1202212130102964 धारा - 116 उ०प्र०राजस्व संहिता 2006 ग्राम कन्थरी पर०तह० व जिला बरेली । गुरूदीप सिंह नन्दा बनाम जगजीत सिंह नन्दा आदि । तहसीलदार सदर बरेली । न्यायालय के आदेश दिनांक - 30.11.2022 व संशोधित आदेश दिनांक - 9.12.2022 के अन्तर्गत ग्राम कन्थरी पर०तह० व जिला बरेली स्थित आराजी खतौनी फसली वर्ष 1425-1430फ० के खाता सं० 13 के गाटा सं० 4/0.268हे० व 12/0.240हे० व खाता सं० 94 गाटा सं० 16मि०/1.352हे० में से 0.974हे० में निम्नलिखित कुरे आवंटित किये गये है। - आराजी स्थित ग्राम कन्थरी पर०तह० व जिला बरेली । वादी गुरूदीप सिंह नन्दा को कुरा नं० 2 रंग पीला गाटा सं० 4मि० रकवा 0.0890 हे० लगान रू 2.23, गाटा संख्या-12मि० रकवा 0.0800 हे० लगान रू 2.00, गाटा संख्या-16मि० रकवा 0.3480 हे० लगान रू 8.15 व प्रतिवादी संख्या-1 सरदार जगजीत सिंह नन्दा को कुरा नं० 1 रंग लाल गाटा संख्या-4मि० रकवा 0.0900 हे० लगान रू 2.24, गाटा संख्या-12मि० रकवा 0.0800 हे० रू 2.00, गाटा संख्या-16मि० रकवा 0.3130 हे० लगान रू 8.15 व प्रतिवादी संख्या-2 जसवीर सिंह नन्दा को कुरा नं० 3 रंग हरा गाटा संख्या-4मि० रकवा 0.0890 हे० लगान रू 2.23, गाटा संख्या-12मि० रकवा 0.0800 हे० लगान रू 2.00, गाटा संख्या-16मि० रकवा 0.3130 हे० लगान रू 8.15 । ह०र०क० 19.10.23/12.12.23 (डिजिटल हस्ताक्षर : BRAHAMANAND SHARMA / 12-12-2023)</p>			
(17)भूमि के सम्बन्ध में विचाराधीन राजस्व वाद/वादों की कम्प्यूटरीकृत संख्या :			
(18)बंधक/बंधक-मुक्त होने की स्थिति			
(18.1)बंधक होने की स्थिति (संस्था अथवा बैंक का नाम/कोड/बंधक का दिनांक/धनराशि/आवेदन संख्या/खातेदार(पिता-पति-संरक्षक)) :			
(18.2)बंधक-मुक्त होने की स्थिति (संस्था अथवा बैंक का नाम/कोड/बंधक-मुक्त का दिनांक/धनराशि/आवेदन संख्या/खातेदार(पिता-पति-संरक्षक)) :			
(19)अभ्युक्ति :			
पूर्व आदेशों का विवरण			
<p>Data Digitally Signed by: BRAHAMANAND SHARMA (REVENUE INSPECTOR) दिनांक/समय/स्थान: 30-03-2026 10:58:11 तहसील : बरेली यह उद्घरण खतौनी इलेक्ट्रॉनिक डिलीवरी सिस्टम द्वारा तैयार की गयी है तथा डाटा डिजीटल हस्ताक्षर द्वारा हस्ताक्षरित है।</p>	<p>मुद्रित कर्ता : SUBHASH CHANDRA तहसील : बरेली मुद्रित दिनांक एवं समय: 30-03-2026 10:58:11 Not Applicable For Online Prints उपरोक्त उद्घरण खतौनी का वेरीफिकेशन <a href="https://upbhulekh.gov.in">https://upbhulekh.gov.in</a> Website पर जाकर अथवा QR Code स्कान करके किया जा सकता है।</p>		





# उद्धरण खतौनी



उद्धरण क्रमांक : 130437202603145

ग्राम क्रमांक : 130437	ग्राम का नाम (परगना) : कन्थरी(बरेली)	तहसील : बरेली	जनपद : बरेली	फसली वर्ष : 1425-1430 (01 जुलाई, 2017 से 30 जून, 2023)	भाग : 1	(1)खाता संख्या : 00099
---------------------------	---	------------------	-----------------	--	------------	---------------------------

श्रेणी : 1-क / भूमि जो संक्रमणीय भूमिधरों के अधिकार में हो।

खातेदार का विवरण		खातेदारी प्रारम्भ होने का विवरण		भूमि का विवरण		खातेदार का अंश		
खसरा/ गाटा संख्या	(2) नाम/पिता-पति-संरक्षक-प्रबंधक का नाम / जाति कोड / आधार नं० (अन्तिम चार अंक) अथवा पैन नं० (6-9 स्थान के अंक) / पता / जन्मतिथि (अवयस्क हेतु)	(3) न्यायालय का नाम / कम्प्यूटरीकृत वाद संख्या अथवा आदेश संख्या / आदेश का दिनांक / जोत का आधार	(4) वर्ष	(5) गाटा (यूनीक कोड)	(6) गाटे का कुल क्षेत्रफल (हे.)	(7) हिस्से में	(8) क्षेत्रफल में (हे.)	(9) खातेदार द्वारा देय भू-राजस्व
16मि०	1) गुरूदीप सिंह नन्दा / हरवंश सिंह नन्दा / नि० ख्वाजा कुतुब बरेली 2) गौरव गर्ग / प्रेमप्रकाश गर्ग / नि०33 आवास विकास सिविल लाइन 3) जगजीत सिंह नन्दा / हरवंश सिंह नन्दा / नि० ख्वाजा कुतुब बरेली 4) जसवीर सिंह नन्दा / हरवंश सिंह नन्दा / नि० ख्वाजा कुतुब बरेली 5) नीरज अग्रवाल / प्रेमप्रकाश गर्ग / नि०33 आवास विकास सिविल लाइन 6) पैराडाईज इन्फ्रासिटी द्वारा पार्टनर / उदय कुमार पुत्र स्व० हरवंश लाल / नि० 97/98 रेजीडेन्सी गार्डन बरेली। 7) श्रीमती मनप्रीत कौर / मन्जीत सिंह / नि० मु० बख्तावर लाल बीसलपुर जिला पीलीभीत 8) सौरभ गर्ग / प्रेमप्रकाश गर्ग / नि०33 आवास विकास सिविल लाइन	1) राजस्व न्यायालय (तहसीलदार) / T202512130118735 / 26-07-2025 / विक्रय 2) राजस्व न्यायालय (नायब तहसीलदार) / T202512130114236 / 26-12-2025 / विक्रय	1395फ	16मि०(1304370016200312)	1.3520	1) 1/6 2) 1/6 3) 1/6 4) 1/6 5) 1/6 6) - 7) - 8) 1/6	1) 0.1572 2) 0.2260 3) 0.2182 4) 0.2172 5) 0.2250 6) 0.0598 7) 0.0236 8) 0.2250	33.95
							1.3520	

कुल गाटे- 1 कुल क्षेत्रफल- 1.3520 (हेक्टेयर) कुल भू-राजस्व - 33.95 रुपये कुल अंश का क्षेत्रफल - (1.3520)(हेक्टेयर)

नामान्तरण / परिवर्तन का विवरण	खारिज किया गया			दर्ज किया गया		
(10) न्यायालय का नाम / कम्प्यूटरीकृत वाद संख्या अथवा आदेश संख्या / आदेश का दिनांक / नामान्तरण का आधार / डिजिटल हस्ताक्षर नाम / डिजिटल हस्ताक्षर दिनांक	(11) नाम / पिता-पति-संरक्षक-प्रबंधक का नाम / जाति कोड / आधार नं० (अन्तिम चार अंक) अथवा पैन नं० (6-9 स्थान के अंक) / पता / जन्मतिथि (अवयस्क हेतु)	(12) गाटे का खसरा नम्बर / यूनीक कोड	(13) क्षेत्रफल (हे.)	(14) नाम / पिता-पति-संरक्षक-प्रबंधक का नाम / जाति कोड / आधार नं० (अन्तिम चार अंक) अथवा पैन नं० (6-9 स्थान के अंक) / पता / जन्मतिथि (अवयस्क हेतु)	(15) गाटे का खसरा नम्बर / यूनीक कोड	(16) क्षेत्रफल (हे.)
1) राजस्व न्यायालय (तहसीलदार) / T202512130118735 / 26-07-2025 / विक्रय / Subhash Chandra / 08-09-2025 2) राजस्व न्यायालय (नायब तहसीलदार) / T202512130114236 / 26-12-2025 / विक्रय / Subhash Chandra / 08-01-2026	1.1) गुरूदीप सिंह नन्दा / हरवंश सिंह नन्दा / नि० 2.1) जगजीत सिंह नन्दा / हरवंश सिंह नन्दा / नि० 3.1) खाजा कुतुब बरेली (शेष क्षेत्रफल : 0.1652) 2.1) जगजीत सिंह नन्दा / हरवंश सिंह नन्दा / नि० 3.1) खाजा कुतुब बरेली (शेष क्षेत्रफल : 0.2182) 2.2) गुरूदीप सिंह नन्दा / हरवंश सिंह नन्दा / नि० 3.1) खाजा कुतुब बरेली (शेष क्षेत्रफल : 0.1572) 2.3) जसवीर सिंह नन्दा / हरवंश सिंह नन्दा / नि० 3.1) खाजा कुतुब बरेली (शेष क्षेत्रफल : 0.2172)	16मि०(1304370016200312)	1.1) 0.0598 2.1) 0.0078 2.2) 0.0080 2.3) 0.0078	1.1) पैराडाईज इन्फ्रासिटी द्वारा पार्टनर / उदय कुमार पुत्र स्व० हरवंश लाल / नि० 97/98 रेजीडेन्सी गार्डन बरेली। 2.1) श्रीमती मनप्रीत कौर / मन्जीत सिंह / नि० मु० 2.3) बख्तावर लाल बीसलपुर जिला पीलीभीत	16मि०(1304370016200312)	1.1) 0.0598 2.1) 0.0236
1) पुनर्स्थापना : 1431फ० न्यायालय उपजिलाधिकारी सदर बरेली । पत्रांक - 93/राज०अह० - 2023 दिनांक - 11.10.23 वाद सं० - T202212130102964 धारा - 116 उ०प्र०राजस्व संहिता 2006 ग्राम कन्थरी पर०तह० व जिला बरेली । गुरूदीप सिंह नन्दा बनाम जगजीत सिंह नन्दा आदि । तहसीलदार सदर बरेली । न्यायालय के आदेश दिनांक - 30.11.2022 व संशोधित आदेश दिनांक - 9.12.2022 के अन्तर्गत ग्राम कन्थरी पर०तह० व जिला बरेली स्थित आराजी खतौनी फसली वर्ष 1425-1430फ० के खाता सं० 13 के गाटा सं० 4/0.268हे० व 12/0.240हे० व खाता सं० 94 गाटा सं० 16मि०/1.352हे० में से 0.974हे० में निम्नलिखित कुरे आवंटित किये गये है। - आराजी स्थित ग्राम कन्थरी पर०तह० व जिला बरेली । वादी गुरूदीप सिंह नन्दा को कुरा नं० 2 रंग पीला गाटा सं० 4मि० रकवा 0.0890 हे० लगान रू 2.23, गाटा संख्या-12मि० रकवा 0.0800 हे० लगान रू 2.00, गाटा संख्या-16मि० रकवा 0.3480 हे० लगान रू 8.15 व प्रतिवादी संख्या-1 सरदार जगजीत सिंह नन्दा को कुरा नं० 1 रंग लाल गाटा संख्या-4मि० रकवा 0.0900 हे० लगान रू 2.24, गाटा संख्या-12मि० रकवा 0.0800 हे० रू 2.00, गाटा संख्या-16मि० रकवा 0.3130 हे० लगान रू 8.15 व प्रतिवादी संख्या-2 जसवीर सिंह नन्दा को कुरा नं० 3 रंग हरा गाटा संख्या-4मि० रकवा 0.0890 हे० लगान रू 2.23, गाटा संख्या-12मि० रकवा 0.0800 हे० लगान रू 2.00, गाटा संख्या-16मि० रकवा 0.3130 हे० लगान रू 8.15 । ह०र०क० 19.10.23/12.12.23 (डिजिटल हस्ताक्षर : BRAHAMANAND SHARMA / 12-12-2023)						
(17)भूमि के सम्बन्ध में विचाराधीन राजस्व वाद/वादों की कम्प्यूटरीकृत संख्या :						
(18)बंधक/बंधक-मुक्त होने की स्थिति						
(18.1)बंधक होने की स्थिति (संस्था अथवा बैंक का नाम/कोड/बंधक का दिनांक/धनराशि/आवेदन संख्या/खातेदार(पिता-पति-संरक्षक)) :						
(18.2)बंधक-मुक्त होने की स्थिति (संस्था अथवा बैंक का नाम/कोड/बंधक-मुक्त का दिनांक/धनराशि/आवेदन संख्या/खातेदार(पिता-पति-संरक्षक)) :						
(19)अभ्युक्ति :						

**आदेशों का विवरण**

- 1) 1416 फ० न्यायालय उपजिलाधिकारी सदर बरेली वाद सं० 65/08-09/ धारा 143 ZALR Act सौरभ गर्ग आदि वनाम सरकार दि० 24.6.09/24.6.09 को आदेश हुआ कि तहसीलदार सदर बरेली की आख्या से सहमत होते हुए ग्राम कन्थरी की गाटा सं० 16मि रकवा 1.352 है० मे से 0.378 है० भूमि को आकृषक घोषित किया
- 2) जाता है ह०र०क० 24.6.09/24.6.09
- 3) 1429फ० न्यायालय तहसीलदार सदर बरेली वाद सं० 1202112130108239 दिनांक 16.12.21 को आदेश हुआ कि ग्राम कन्थरी परगना तहसील व जिला बरेली के उद्घरण खतौनी फसली बर्ष 1425-1430 के खाता संख्या-00099 के गाटा संख्या-16मि रकवा 1.3520 है० में से 230 वर्ग मी० लगान 60ख के अनुसार दानकर्ता जगजीत सिंह नन्दा पुत्र स्व० हरवंश सिंह निवासी निवासी 8, ई० मॉडल टाउन जिला बरेली व जसवीर सिंह नन्दा पुत्र स्व० हरवंश सिंह निवासी कौशाम्बी इन्कलेव शाहदाना रोड जिला बरेली के नाम के साथ दानग्रहीता गुरदीप सिंह नन्दा पुत्र स्व० हरवंश सिंह निवासी श्याम इन्कलेव स्टेडियम रोड जिला बरेली का नाम उन्ही भूमिक अधिकारों में दानपत्र दिनांक 26/12/2020 के आधार पर बतौर सहखातेदार दर्ज हो। ह०र०क० 4.1.22/6.1.22

Data Digitally Signed by:Subhash Chandra(LEKHPAL)

दिनांक/समय/स्थान: 30-03-2026 10:58:41 तहसील : बरेली

यह उद्घरण खतौनी इलेक्ट्रॉनिक डिलीवरी सिस्टम द्वारा तैयार की गयी है तथा डाटा डिजिटल हस्ताक्षर द्वारा हस्ताक्षरित है।

मुद्रित कर्ता : SUBHASH CHANDRA तहसील : बरेली

मुद्रित दिनांक एवं समय: 30-03-2026 10:58:41

Not Applicable For Online Prints उपरोक्त उद्घरण खतौनी का वेरीफिकेशन <https://upbhulekh.gov.in> Website पर जाकर अथवा QR Code Scan करके किया जा सकता है।

