



उद्धरण खतौनी

उद्धरण क्रमांक : 1435582026025211



ग्राम क्रमांक : 1435588 ग्राम का नाम (परानाम) : कलती तहसील : सरोजनी जनपद : कसली वर्ष : 1429-1434 (01 जुलाई, 2021 से 30 जून, 2027) भूभाग : (1)खाना संख्या : पश्चिम(बिजनौर) नगर लखनऊ 1 01063

श्रेणी : 1-क / भूमि जो संक्रमणीय भूमिधरो केअधिकार में हो

खातेदार का विवरण

खातेदारी प्रारम्भ होने का विवरण

भूमि का विवरण

खातेदार का अंश

(2)

(3)

(4)

(5)

(6)

(7)

(8)

(9)

खसरा/
गाटा
संख्या

नाम/पिता-पति-संरक्षक-प्रबंधक का नाम / जाति कोड / आधार नं0 (अन्तिम चार अंक) अथवा धैन नं0 (6-9 स्थान के अंक) / पता / जन्मतिथि (अवयस्क हेतु)

न्यायालय का नाम / कम्प्यूटरीकृत वाद संख्या अथवा आदेश संख्या / आदेश का दिनांक / जोत का आधार

वर्ष

गाटा (यूनीक कोड)

गाटे का कुल क्षेत्रफल (हे.)

हिस्से में

क्षेत्रफल में (हे.)

खातेदार द्वारा देय भू-राजस्व

2156

1) विनीत कुमार द्विवेदी / प्रयागदीन / नि.ग्राम कलती पश्चिम पर. बिजनौर, लखनऊ
2) संजीव कुमार द्विवेदी / प्रयागदीन / नि.ग्राम कलती पश्चिम पर. बिजनौर, लखनऊ
3) अनिल कुमार द्विवेदी / बैजनाथ प्रसाद / नि.ग्राम कलती पश्चिम पर. बिजनौर, लखनऊ
4) मनोज कुमार द्विवेदी / बैजनाथ प्रसाद / नि.ग्राम कलती पश्चिम पर. बिजनौर, लखनऊ

1409फ

2156(1435582156000012)0.5360

0.5360

5.05

कुल गाटे- 1 कुल क्षेत्रफल- 0.5360 (हेक्टेयर)

कुल भू-राजस्व - 5.05 रुपये

कुल अंश का क्षेत्रफल - (0.0000)(हेक्टेयर)

नामान्तरण / परिवर्तन का विवरण

खारिज किया गया

दर्ज किया गया

(10)

(11)

(12)

(13)

(14)

(15)

(16)

न्यायालय का नाम / कम्प्यूटरीकृत वाद संख्या अथवा आदेश संख्या / आदेश का दिनांक / नामान्तरण का आधार

नाम / पिता-पति- संरक्षक-प्रबंधक का नाम


गाटे का खसरा नम्बर / यूनीक कोड

क्षेत्रफल (हे.)

नाम / पिता-पति-संरक्षक-प्रबंधक का नाम / जाति कोड

गाटे का खसरा नम्बर / यूनीक कोड

क्षेत्रफल (हे.)

/ डिजिटल हस्ताक्षर नाम / डिजिटल हस्ताक्षर दिनांक	/ जाति कोड / आधार नं0 (अन्तिम चार अंक) अथवा पैन नं0 (6-9 स्थान के अंक) / पता / जन्मतिथि (अवयस्क हेतु)		/ आधार नं0 (अन्तिम चार अंक) अथवा पैन नं0 (6-9 स्थान के अंक) / पता / जन्मतिथि (अवयस्क हेतु)	
1) राजस्व न्यायालय (तहसीलवार) / T202510460521120 / 13-12-2025 / विषय / SAMAR BAHADUR SINGH / 12-01-2026	1.1) निम्नत कुमार द्विवेदी / प्रयागदीन / नि.ग्राम कलसी पश्चिम पर, बिजनौर, लखनऊ (शेष क्षेत्रफल : 0.0000)	2156(1435582156000012)	1.1) ओपेस गर्व बिल्डटेक प्राइवेट लि0 / अधिकृत हस्ताक्षरी पंकज कुमार पाण्डेय पुत्र स्व0 ईश मारणण पाण्डेय / रजि0 आफिस-10 एल0एस0सी0 कारका जी नई दिल्ली	2156(1435582156000012)
(17) भूमि के सम्बन्ध में विचाराधीन राजस्व वाद/वादों की कम्प्यूटरीकृत संख्या :				
(18) बंधक/बंधक-मुक्त होने की स्थिति				
(18.1) बंधक होने की स्थिति (संस्था अथवा बैंक का नाम/कोड/बंधक का दिनांक/धनराशि/आवेदन संख्या/खातेदार(पिता-पति-संरक्षक)) :				
(18.2) बंधक-मुक्त होने की स्थिति (संस्था अथवा बैंक का नाम/कोड/बंधक-मुक्त का दिनांक/धनराशि/आवेदन संख्या/खातेदार(पिता-पति-संरक्षक)) :				
(19) अभ्युक्ति :				
पूर्व आदेशों का विवरण				
<p>Data Digitally Signed by:</p> <p>दिनांक/समय/स्थान: 26-02-2026 10:24:49 तहसील : सरोजनी नगर</p> <p>यह उद्घरण खतौनी इलेक्ट्रॉनिक डिजिटल सिग्नेचर द्वारा किया गया है तथा डाटा डिजिटल हस्ताक्षर द्वारा प्रमाणित है।</p>	<p>मुद्रित कर्ता : AJAY SHUKLA तहसील : सरोजनी नगर</p> <p>मुद्रित दिनांक एवं समय: 26-02-2026 10:24:49</p> <p>Not Applicable For Online Prints जतनेक उद्घरण खतौनी का वैधिकिचन https://upbhulekhi.gov.in Website :: सफल अथवा QR Code Scan करके निश्चय या सकता है।</p>			



उद्धरण खतौनी



उद्धरण क्रमांक : 1435582026025212

ग्राम क्रमांक : 1435558 ग्राम का नाम (परगना) : कलली तहसील : सरोजनी जनपद : फसली वर्ष : 1429-1434 (01 जुलाई, 2021 से 30 जून, 2027) भाग : 1 खता संख्या : 01579
 पश्चिम(बिजनौर) नगर लखनऊ

श्रेणी : 6-2 / अकृषिक भूमि - स्थल, सड़कें, रेलवे, भवन और ऐसी दूसरी भूमियां जो अकृषित उपयोगों के काम में लायी जाती हों

खातेदार का विवरण		खातेदारी प्रारम्भ होने का विवरण		भूमि का विवरण		खातेदार का अंश		दर्ज किया गया	
खसरा/ गाटा संख्या	नाम/पिता-पति-संरक्षक-प्रबंधक का नाम / जाति कोड / आधार नं0 (अन्तिम चार अंक) अथवा पैन नं0 (6-9 स्थान के अंक) / पता / जन्मतिथि (अवयस्क हेतु)	न्यायालय का नाम / कम्प्यूटरीकृत वाद संख्या अथवा आदेश संख्या / आदेश का दिनांक / जोत का आधार	न्यायालय का नाम / कम्प्यूटरीकृत वाद संख्या अथवा आदेश संख्या / आदेश का दिनांक / जोत का आधार	वर्ष	गाटा (यूनीक कोड)	गाटे का कुल क्षेत्रफल (हे.)	हिस्से में	क्षेत्रफल में (हे.)	खातेदार द्वारा देय भू-राजस्व
(2)	(3)	(4)	(5)	(6)	(7)	(8)	(9)	(10)	(11)
2157	1) चक मार्ग / --- / 0				2157(1435582157000062)	0.1400	1) 1/1	1) 0.1400	0.00
कुल गाटे- 1	कुल क्षेत्रफल- 0.1400 (हेक्टेयर)	कुल भू-राजस्व - 0.00 रुपये	कुल अंश का क्षेत्रफल - (0.1400)(हेक्टेयर)						
नामान्तरण / परिवर्तन का विवरण		खातिज किया गया		दर्ज किया गया					
(10)	(11)	(12)	(13)	(14)	(15)	(16)			
न्यायालय का नाम / कम्प्यूटरीकृत वाद संख्या अथवा आदेश संख्या / आदेश का दिनांक / नामान्तरण का आधार / डिजिटल हस्ताक्षर नाम / डिजिटल हस्ताक्षर दिनांक	नाम / पिता-पति- संरक्षक-प्रबंधक का नाम / जाति कोड / आधार नं0 (अन्तिम चार अंक) अथवा पैन नं0 (6-9 स्थान के अंक) / पता / जन्मतिथि (अवयस्क हेतु)	गाटे का खसरा नम्बर / यूनीक कोड	क्षेत्रफल (हे.)	नाम / पिता-पति-संरक्षक- प्रबंधक का नाम / जाति कोड / आधार नं0 (अन्तिम चार अंक) अथवा पैन नं0 (6-9 स्थान के अंक) / पता / जन्मतिथि (अवयस्क हेतु)	गाटे का खसरा नम्बर / यूनीक कोड	क्षेत्रफल (हे.)			
		2157(1435582157000062)	.		2157(435582157000062)				

(17) भूमि के सम्बन्ध में विद्यारथीन राजस्व वाद/वादों की कम्प्यूटरीकृत संख्या :

(18) बंधक/बंधक-मुक्त होने की स्थिति

(18.1) बंधक होने की स्थिति (संस्था अथवा बैंक का नाम/कोड/बंधक का दिनांक/धनराशि/आवेदन संख्या/खातेदार(पिता-पति-संरक्षक)) :

(18.2) बंधक-मुक्त होने की स्थिति (संस्था अथवा बैंक का नाम/कोड/बंधक-मुक्त का दिनांक/धनराशि/आवेदन संख्या/खातेदार(पिता-पति-संरक्षक)) :

(19) अस्थिति :

पूर्व आदेशों का विवरण

1) आदेश बहवाला खाला सं. 1521 पर दर्ज है। ह.र.का. 31.12.10

2) आदेश ना.त. बिजनौर द्वारा प.क. 23/30.1.12 खाला सं. 1531 पर दर्ज गाटा सं. 1069/0-13-10, 1076/0-2-0 चकमार्ग के खाने में दर्ज हो। ह.र.का. 31.1.12

3) ग्रार्थना पत्र दिनांक 23/05/2022 पर पारित आदेश तहसीलवार सरोजनीनगर लखनऊ दिनांक 21/06/2022 के अनुपालन में ग्राम कल्ती पश्चिम की वर्तमान खतौनी 1429/1434फ. के खाला सं. 01569 पर अंकित आदेश जिलाधिकारी लखनऊ के पत्र सं. 546/डी. एन.आर.सी./10 दिनांक 23/12/2010 वर्तमान खतौनी के खाला सं. 00002, 01571, 01575, 01577, 01578, 01579, 01585, 01586, 01589 पर दर्ज किया गया, जो कि निम्नवत है-उत्तर प्रदेश शासन राजस्व अनुभाग-1 शासनादेश संख्या 962/एक-1/2010लखनऊ दिनांक 24 मई 2010 के क्रम में जिलाधिकारी लखनऊ के पत्र संख्या 546/डीएलआरसी/10 दिनांक 23.12.10 के अनुसार ग्राम कल्ती पश्चिम पराना बिजनौर तहसील व जिला लखनऊ की गाटा संख्या 173ख/0.603, 174ग/0.152, 175स/0.135, 179/0.104, 182ख/0.006, 183च/0.904, 190फि./0.539, 193/0.142, 201ख/0.165, 453/0.051, 456क/0.080, 456ख/0.471, 458/0.034, 521/0.019, 522/0.066, 532/0.032, 554ख/0.051, 565/0.031, 449/0.060, 566/0.027, 569/0.045, 576/0.045, 581/0.006, 583/0.031, 601/0.170, 606/0.051, 616क/0.019, 616ख/0.051, 616ग/0.185, 618/0.072, 627फि./0.275, 630/0.052, 632/0.016, 635/0.044, 637/0.047, 639/0.268, 690/0.037, 691/0.045, 707/0.013, 709/0.043, 712/0.012, 725/0.023, 733/0.062, 746/0.055, 749/0.063, 750/0.085, 752स/0.314, 782/0.065, 799/0.021, 803/0.067, 804/0.277, 847/0.037, 848/0.025, 852/0.016, 1974/0.084, 1988/0.196, 1994/0.027, 2000/0.028, 2007/0.042, 2008/0.032, 2010/0.060, 2012/0.089, 2014/0.008, 2016/0.125, 2017/0.034, 2018/0.052, 2029/0.063, 2035/0.044, 2036/0.045, 2043/0.047, 2050/0.087, 2054/0.025, 2056/0.057, 2057/0.025, 2060/0.006, 2064/0.081, 2070/0.055, 2074/0.120, 2076/0.077, 2077/0.163, 2081/0.090, 2083/0.025, 2088/0.069, 2096/0.049, 2099/0.064, 2102/0.023, 2103/0.032, 2107/0.216, 2113/0.027, 2117/0.049, 2120/0.062, 2128/0.069, 2140/0.019, 2144/0.053, 2146/0011, 2153/0.013, 2155/0.013, 2157/0.140, 2162/0.046, 2168/0.033, 2176/0.036, 2180/0.044, 2181/0.048, 2185/0.067, 2187/0.023, 2191/0.393, 2193/0.075, 2204/0.110, 2213/0.021, 2215/0.087, 2219/0.031, 2221/0.036, 2224/0.185, 2227/0.071, 2232/0.074, 2237/0.038, 2239/0.060, 2243/0.122, 2248/0.052, 2251/0.081, 2260/0.021, 2265/0.010, 2269/0.028, 2270/0.132, 2272/0.019, 2282/0.006, 2290/0.046, 2291/0.015, 2293/0.040, 2302स./0.016, 2313/0.090, 2316/0.062, 2318/0.749, 2338स./0.161, 2338स./0.427, 2349/0.022, 2352स./0.025, 2365/0.025, 2366/0.246, 2367/0.104, 2369/0.051, 2388स./0.474, 2388स./0.340, 2408/0.104, 2418/0.013, 2428स./0.104, 2435/0.221, 2438स./0.978, 2439स./0.221, 2442स./0.051, 2460/0.047, 2471/0.002, 2487/0.158, 2488/0.013, 2489/0.107, 2525स./1.281, 2528/0.006, 2531स./0.132, 2536/0.107, 2539/0.019, 2540/0.173, 2551स./0.047, 2574/0.019, 2576स./0.106, 2599/0.052, 2611/0.054, 2612/0.094, 2619/0.029, 2624/0.038, 2627स./0.474, 2630/0.114, 2635स./0.405, 2644/0.046, 2650/0.240, 2658/0.079, 2668स./0.215, 2673/0.059, 2682/0.216, 2683/0.170, 2686/0.101, 2702स./0.006, 2709/0.063, 2717स./0.047, 2718/0.408, 2720/0.038, 2726/0.085, 2736/0.166, 2743/0.063, 2753/0.053, 2761/0.039, 2766/0.031, 2772/0.032, 2774/0.192, 2776/0.089, 2786/0.107, 2787स./0.841, 2788/0.135, 2790/0.028, 2791/0.194, 2793/0.017, 2803/0.018, 2804/0.071, 2811/0.341, 2818स./202, 2819स./0.114, 2847स./0.013, 2847स./0.063, 2852/0.051, 2855/0.006, 2857/0.019, 2912स./0.066, 2935/0.019, 2939/0.018, 2947/0.022, 2951/0.006, 2974स./0.345, 2974स./1.270, 2988/0.022, 2998/0.022, 3007स./0.812, 3024/0.016, 3040स./0.608, 3040स./0.266, 3040स./0.376, 3040स./0.506, 3046/0.116, 3060/0.202, 3064/0.038, 3072/0.164, 3080स./0.724, 3081/0.034, 3110स./0.537, 3115/0.089, 3132स./0.054, 3132स./0.709, 3136/0.006, 3146/0.016, 3150/0.054, 3151/0.009, 3155/0.034, 3156स./0.404, 3158/0.104, 3165स./0.196, 3181स./0.114, 3203स./0.347, 3205/0.098,

3207/0.266, 3209/0.042, 3214/0.051, 3219/0.028, 3223/0.025, 3225/0.019, 3226/0.034, 3227/0.025, 3229/0.044, 3235/0.041, 3241/0.216, 3242/0.041, 3250/0.132, 3261/0.047, 3264/0.036, 3271/0.019, 3272/0.042, 3277/0.015, 3278/0.033, 3280/0.287, 3282/0.044, 3284/0.044, 3286/0.047, 3288/0.199, 3290/0.063, 3293/0.067, 3296/0.039, 3299/0.124, 3301/0.030, 3302/0.114, 3308/0.018, 3309/0.025, 3311/0.593, 3313/0.093, 3314/0.060, 3315/0.066, 3321/0.106, 3326/0.025, 3331/0.048, 3332/0.034, 3340/0.487, 3341/0.063, 3350/0.019, 3355/0.031, 3361/0.027, 3370/0.149, 3372/0.120, 3377/0.037, 3381/0.050, 3383/0.029, 3410/0.077, 3411/0.049, 3417/0.053, 3431/0.231, 3444/0.028, 3448/0.059, 3450/0.118, 3455/0.053, 3460/0.073, 3467/0.069, 3468/0.029, 3470/0.014, 3476/0.011, 3478/0.013, 3479/0.013, 3484/0.113, 3492/0.008, 3500/3454/0.033, 3510/2196/0.025, 3511/2190/0.019, 3512/2205/0.024, 3523/2162/0.062, 3514/2125/0.025, 3515/797/0.026, 3516/3336/0.034 है. कुल 322 किता कुल रकबा 37.650 है. आवास एवम शहरी नियोजन विभाग उ.प्र. शासन के निर्देश पर रखते हुये लखनऊ विकास प्राधिकरण को साईटक टाऊनशिप योजना के लिये पुनर्गठित की गयी है.र.का. 31.12.10

Data Digitally Signed by:SHIV PRAKASH SHRIVASTAVA(REVENUE KANOONGO)

दिनांक/समय/स्थान: 26-02-2026 10:25:06 लखनऊ : सराजनी नगर

यह दस्तावेज कानूनी दस्तावेज के समान माना जायेगा और इसे कानूनी दस्तावेज के समान माना जायेगा है

मुद्रित कर्ता : AJAY SHUKLA लखनऊ : सराजनी नगर

मुद्रित दिनांक एवं समय: 26-02-2026 10:25:06

Not Applicable For Online Prints अर्थात् अदस्तावेज की प्रतिलिपि के लिये <https://upbhulekh.gov.in> Website पर जाकर अथवा QR Code Scan करने के लिये जा सकता है।

upbhulekh.gov.in Website पर जाकर अथवा QR Code Scan करने के लिये जा सकता है।





उद्धरण खतौनी

उद्धरण क्रमांक : 1435582026025214



ग्राम क्रमांक : 143558 ग्राम का नाम (परगना) : कलली तहसील : संतोवनी जनपद : लखनऊ फसली वर्ष : 1429-1434 (01 जुलाई, 2021 से 30 जून, 2027) भण्डा : 1 (1) खाता संख्या : 00270 पश्चिम (बिजनौर) नगर

श्रेणी : 1-क / भूमि जो संक्रमणपीय भूमिधरों के अधिकार में हो

खातेदार का विवरण		खातेदारी प्राप्त होने का विवरण		भूमि का विवरण		खातेदार का अंश		
खसरा/गाटा संख्या	नाम/पिता-पति-संरक्षक-प्रबंधक का नाम / जाति कोड / आधार नं0 (अन्तिम चार अंक) अथवा चैन नं0 (6-9 स्थान के अंक) / पता / जन्मतिथि (अवयस्क हेतु)	न्यायालय का नाम / कम्प्यूटीकृत बाद संख्या अथवा आदेश संख्या / आदेश का दिनांक / जोत का आधार	वर्ष	गाटा (यूनीक कोड)	गाटे का कुल क्षेत्रफल (हे.)	हिस्से में	क्षेत्रफल में (हे.)	खातेदार द्वारा देय भू-राजस्व
2223	1) गर्व बिस्टेक प्रा. लि. / अधि. हस्ता. अशोक कुमार उपाध्याय / कार्या. 10 एल.एस.सी कालका वी, नई दिल्ली		1419फ	2223(1435582223000012)	0.6020	1) 1/1	1) 0.6020	18.05

कुल गाटे - 1 कुल क्षेत्रफल - 0.6020 (हेक्टेयर) कुल भू-राजस्व - 18.05 रुपये कुल अंश का क्षेत्रफल - (0.6020) (हेक्टेयर)


नामान्तरण / परिवर्तन का विवरण

खारिज किया गया

दर्ज किया गया

(10) न्यायालय का नाम / कम्प्यूटीकृत बाद संख्या अथवा आदेश संख्या / आदेश का दिनांक / नामान्तरण का आधार / डिजिटल हस्ताक्षर नाम / डिजिटल हस्ताक्षर दिनांक	(11) नाम / पिता-पति-संरक्षक-प्रबंधक का नाम / जाति कोड / आधार नं0 (अन्तिम चार अंक) अथवा चैन नं0 (6-9 स्थान के अंक) / पता / जन्मतिथि (अवयस्क हेतु)	(12) गाटे का खसरा नम्बर / यूनीक कोड	(13) क्षेत्रफल (हे.)	(14) नाम / पिता-पति-संरक्षक-प्रबंधक का नाम / जाति कोड / आधार नं0 (अन्तिम चार अंक) अथवा चैन नं0 (6-9 स्थान के अंक) / पता / जन्मतिथि (अवयस्क हेतु)	(15) गाटे का खसरा नम्बर / यूनीक कोड	(16) क्षेत्रफल (हे.)
---	--	-------------------------------------	----------------------	--	-------------------------------------	----------------------

	2223(1435582223000012)	2223(1435582223000012)	
(17)भूमि के सम्बन्ध में विद्याराशीन राजस्व वाद/वादों की कम्प्यूटीकृत संख्या :			
(18)बंधक/बंधक-मुक्त होने की स्थिति			
(18.1)बंधक होने की स्थिति (संस्था अथवा बैंक का नाम/कोड/बंधक का दिनांक/धनराशि/आवेदन संख्या/खातेदार(पिता-पति-संरक्षक)) :			
(18.2)बंधक-मुक्त होने की स्थिति (संस्था अथवा बैंक का नाम/कोड/बंधक-मुक्त का दिनांक/धनराशि/आवेदन संख्या/खातेदार(पिता-पति-संरक्षक)) :			
(19)अभ्युक्ति :			
पूर्व आदेशों का विवरण			
Data Digitally Signed by:NAINCY SHUKLA(REVENUE KANOONGO) दिनांक/समय/स्थान: 26-02-2026 10:26:53 बरसील : सर्वजनी नगर यह उद्घरण खतीनी इलेक्ट्रॉनिक दिनांकरी सिस्टम द्वारा तैयार की गयी है तथा उदा दिनांक रस्ताकर द्वारा हस्ताक्षरित है।		मुद्रित कर्ता : ALAY SHUKLA बरसील : सर्वजनी नगर मुद्रित दिनांक एवं समय: 26-02-2026 10:26:53 Not Applicable For Online Prints अर्थात् खतीनी का वेबसाइट https://upbhuilekh.gov.in पर जाकर अथवा QR Code Scan करके लिया जा सकता है।	



**उद्धरण खतौनी**

उद्धरण क्रमांक : 1435582026025215

ग्राम क्रमांक : 143558 ग्राम का नाम (परगना) : कलती तहसील : सरोजनी जनपद : फसली वर्ष : 1429-1434 (01 जुलाई, 2021 से 30 जून, 2027) भाग : 1 (1) खाता संख्या : 01575

पश्चिम(बिजनौर)

नगर

लखनऊ

2027)

1

01575

श्रेणी : 6-1 / अकृषिक भूमि - चलममन भूमि ।

खातेदार का विवरण		खातेदारी प्रारम्भ होने का विवरण			भूमि का विवरण		खातेदार का अंश		
(1)	(2)	(3)	(4)	(5)	(6)	(7)	(8)	(9)	
खसरा/ गाटा संख्या	नाम/पिता-पति-संरक्षक-प्रबंधक का नाम / जाति कोड / आधार नं0 (अन्तिम चार अंक) अथवा पैन नं0 (6-9 स्थान के अंक) / पता / जन्मतिथि (अवयस्क हेतु)	न्यायालय का नाम / कम्प्यूटरीकृत वाद संख्या अथवा आदेश संख्या / आदेश का दिनांक / जोत का आधार	वर्ष	गाटा (यूनीक कोड)	गाटे का कुल क्षेत्रफल (हे.)	हिस्से में	क्षेत्रफल में (हे.)	खातेदार द्वारा देय भू-राजस्व	
2224	1) नाली / --- / ---			2224(1435582224000061)	0.1850	1) 1/1	0.1850	0.00	
कुल गाटे - 1 कुल क्षेत्रफल-0.1850 (हेक्टेयर) कुल भू-राजस्व - 0.00 रुपये कुल अंश का क्षेत्रफल - (0.1850)(हेक्टेयर)									
नामान्तरण / परिवर्तन का विवरण		खारिज किया गया			दर्ज किया गया				
(10)	(11)	(12)	(13)	(14)	(15)	(16)			
न्यायालय का नाम / कम्प्यूटरीकृत वाद संख्या अथवा आदेश संख्या / आदेश का दिनांक / नामान्तरण का आधार / डिजिटल हस्ताक्षर नाम / डिजिटल हस्ताक्षर दिनांक	नाम / पिता-पति- संरक्षक-प्रबंधक का नाम / जाति कोड / आधार नं0 (अन्तिम चार अंक) अथवा पैन नं0 (6-9 स्थान के अंक) / पता / जन्मतिथि (अवयस्क हेतु)	गाटे का खसरा नम्बर / यूनीक कोड	क्षेत्रफल (हे.)	नाम / पिता-पति-संरक्षक- प्रबंधक का नाम / जाति कोड / आधार नं0 (अन्तिम चार अंक) अथवा पैन नं0 (6-9 स्थान के अंक) / पता / जन्मतिथि (अवयस्क हेतु)	गाटे का खसरा नम्बर / यूनीक कोड	क्षेत्रफल (हे.)			
		2224(1435582224000061)			2224(1435582224000061)				

(17) भूमि के सम्बन्ध में विचाराधीन राजस्व वादा/वातों की कम्प्यूटरीकृत संख्या :

(18) बंधक/बंधक-मुक्त होने की स्थिति

(18.1) बंधक होने की स्थिति (संस्था अथवा बैंक का नाम/कोड/बंधक का दिनांक/धनराशि/आवेदन संख्या/खातेदार(पिता-पति-संरक्षक)) :

(18.2) बंधक-मुक्त होने की स्थिति (संस्था अथवा बैंक का नाम/कोड/बंधक-मुक्त का दिनांक/धनराशि/आवेदन संख्या/खातेदार(पिता-पति-संरक्षक)) :

(19) अशुक्ति :

पूर्व आदेशों का विवरण

1) आदेश बरवाला खाता सं. 1521 पर दर्ज है ह.र.का. 31.12.10

2) ग्रामना पत्र दिनांक 23/05/2022 पर पाठित आदेश तहसीलदार सरोजनीनगर लखनऊ दिनांक 21/06/2022 के अनुपालन में ग्राम कल्सी पश्चिम की वर्तमान खतौनी 1429/1434क. के खाता सं. 01569 पर अंकित आदेश जिलाधिकारी लखनऊ के पत्र सं. 546/डी. एल.आर.सी./10 दिनांक 23/12/2010 वर्तमान खतौनी के खाता सं. 00002, 01571, 01575, 01577, 01578, 01579, 01585, 01586, 01589 पर दर्ज किया गया, जो कि निम्नवत है-उत्तर प्रदेश शासन राजस्व अनुभाग -1 शासनादेश संख्या 962/एक -1/2010 लखनऊ दिनांक 24 मई 2010 के क्रम में जिलाधिकारी लखनऊ के पत्र संख्या 546/डीएलआरसी/10 दिनांक 23.12.10 के अनुसार ग्राम कल्सी पश्चिम पराना बिजनौर तहसील व जिला लखनऊ की गाटा संख्या 173ख/0.603, 174ग/0.152, 175स/0.135, 179/0.104, 182ख/0.006, 183स/0.904, 190सि./0.539, 193/0.142, 201ख/0.165, 453/0.051, 456क/0.080, 456ख/0.471, 458/0.034, 521/0.019, 522/0.066, 532/0.052, 554ख/0.051, 565/0.031, 449/0.060, 566/0.027, 569/0.045, 576/0.045, 581/0.006, 583/0.031, 601/0.170, 606/0.051, 616क/0.019, 616ख/0.051, 616ग/0.185, 618/0.072, 627सि./0.275, 630/0.052, 632/0.016, 635/0.044, 637/0.047, 639/0.268, 690/0.037, 691/0.045, 707/0.013, 709/0.043, 712/0.012, 725/0.023, 733/0.062, 746/0.055, 749/0.063, 750/0.085, 752स/0.314, 782/0.065, 799/0.021, 803/0.067, 804/0.277, 847/0.037, 848/0.025, 852/0.016, 1974/0.084, 1988/0.196, 1994/0.027, 2000/0.028, 2007/0.042, 2008/0.032, 2010/0.060, 2012/0.089, 2014/0.008, 2016/0.125, 2017/0.034, 2018/0.052, 2029/0.063, 2035/0.044, 2036/0.045, 2043/0.047, 2050/0.087, 2054/0.025, 2056/0.057, 2057/0.025, 2060/0.006, 2064/0.081, 2070/0.055, 2074/0.120, 2076/0.077, 2077/0.163, 2081/0.090, 2083/0.025, 2088/0.069, 2096/0.049, 2099/0.064, 2102/0.023, 2103/0.032, 2107/0.216, 2113/0.027, 2117/0.049, 2120/0.062, 2128/0.069, 2140/0.019, 2144/0.053, 2146/0.011, 2153/0.013, 2155/0.013, 2157/0.140, 2162/0.046, 2168/0.033, 2176/0.036, 2180/0.044, 2181/0.048, 2185/0.067, 2187/0.023, 2191/0.393, 2193/0.075, 2204/0.110, 2213/0.021, 2215/0.087, 2219/0.031, 2221/0.036, 2224/0.185, 2227/0.071, 2232/0.074, 2237/0.038, 2239/0.060, 2243/0.122, 2248/0.052, 2251/0.081, 2260/0.021, 2265/0.010, 2269/0.028, 2270/0.132, 2272/0.019, 2282/0.006, 2290/0.046, 2291/0.015, 2293/0.040, 2302सं./0.016, 2313/0.090, 2316/0.062, 2318/0.749, 2338सं./0.161, 2338सं./0.427, 2349/0.022, 2352सं./0.025, 2365/0.025, 2366/0.246, 2367/0.104, 2369/0.051, 2388सं./0.474, 2388सं./0.340, 2408/0.104, 2418/0.013, 2428सं./0.104, 2435/0.221, 2438सं./0.978, 2439सं./0.221, 2442सं./0.051, 2460/0.047, 2471/0.002, 2487/0.158, 2488/0.013, 2489/0.107, 2525सं./1.281, 2528/0.006, 2531सं./0.132, 2536/0.107, 2539/0.019, 2540/0.173, 2551सं./0.047, 2574/0.019, 2576सं./0.106, 2599/0.052, 2611/0.054, 2612/0.094, 2619/0.029, 2624/0.038, 2627सं./0.474, 2630/0.114, 2635सं./0.405, 2644/0.046, 2650/0.240, 2658/0.079, 2668सं./0.215, 2673/0.059, 2682/0.216, 2683/0.170, 2686/0.101, 2702सं./0.006, 2709/0.063, 2717सं./0.047, 2718/0.408, 2720/0.038, 2726/0.085, 2736/0.166, 2743/0.063, 2753/0.053, 2761/0.039, 2766/0.031, 2772/0.032, 2774/0.192, 2776/0.089, 2786/0.107, 2787सं./0.841, 2788/0.135, 2790/0.028, 2791/0.194, 2793/0.017, 2803/0.018, 2804/0.071, 2811/0.341, 2818सं./202, 2819सं./0.114, 2847सं./0.013, 2847सं./0.063, 2852/0.051, 2855/0.006, 2857/0.019, 2912सं./0.066, 2935/0.019, 2939/0.018, 2947/0.022, 2951/0.006, 2974सं./0.345, 2974सं./1.270, 2988/0.022, 2998/0.022, 3007सं./0.812, 3024/0.016, 3040सं./0.608, 3040सं./0.266, 3040सं./0.376, 3040सं./0.506, 3046/0.116, 3060/0.202, 3064/0.038, 3072/0.164, 3080सं./0.724, 3081/0.034, 3110सं./0.537, 3115/0.089, 3132सं./0.054, 3132सं./0.709, 3136/0.006, 3146/0.016, 3150/0.054, 3151/0.009, 3155/0.034, 3156सं./0.404, 3158/0.104, 3165सं./0.196, 3181सं./0.114, 3203सं./0.347, 3205/0.098, 3207/0.266, 3209/0.042, 3214/0.051, 3219/0.028, 3223/0.025, 3225/0.019, 3226/0.034, 3227/0.025, 3229/0.044, 3235/0.041, 3241सं./0.216, 3242/0.041,

3250/0.132, 3261/0.047, 3264/0.036, 3271/0.019, 3272/0.042, 3277/0.015, 3278/0.033, 3280/0.287, 3282/0.044, 3284/0.044, 3286/0.047, 3288/0.199, 3290/0.063, 3293/0.067, 3296/0.039, 3299/0.124, 3301/0.030, 3302/0.114, 3308/0.018, 3309/0.025, 3311/0.593, 3313/0.093, 3314/0.060, 3315/0.066, 3321/0.106, 3326/0.025, 3331/0.048, 3332/0.034, 3340/0.487, 3341/0.063, 3350/0.019, 3355/0.031, 3361/0.027, 3370/0.149, 3372/0.120, 3377/0.037, 3381/0.050, 3383/0.029, 3410/0.077, 3411/0.049, 3417/0.053, 3431/0.231, 3444/0.028, 3448/0.059, 3450/0.118, 3455/0.053, 3460/0.073, 3467/0.069, 3468/0.029, 3470/0.014, 3476/0.011, 3478/0.013, 3479/0.013, 3484/0.113, 3492/0.008, 3500/3454/0.033, 3510/2196/0.025, 3511/2190/0.019, 3512/2205/0.024, 3523/2162/0.062, 3514/2125/0.025, 3515/797/0.026, 3516/3336/0.034 है. कुल 322 किता कुल रकबा 37.650 है. आवास एवम राहरी नियोजन विभाग उ.प्र. शासन के निर्वाहन पर रखते हुये लखनऊ विकास प्राधिकरण को हाईटेक टाऊनशिप योजना के लिये पुनर्ग्रहीत की गयी ह.र.का. 31.12.10

Data Digitally Signed by:SHIV PRAKASH SHRIVASTAVA(REVENUE KANOONGO)


दिनांक/समय/स्थान: 26-02-2026 10:27:12 लखनऊ : सरोजनी नगर

यह उद्घरण खरीनी स्वयंसेविका डिजीटली सिग्नेड द्वारा तैयार की गयी है तथा डाटा डिजिटल हस्ताक्षर द्वारा हस्ताक्षरित है।

मुद्रित कर्ता : AJAY SHUKLA लखनऊ : सरोजनी नगर

मुद्रित दिनांक एवं समय: 26-02-2026 10:27:12

Not Applicable For Online Prints अथवा खरीनी का वेबसाइट <https://upbhulekh.gov.in> Website पर क्लिक अथवा QR Code Scan करके किंग या स्कन है।





उद्धरण खतौनी



उद्धरण क्रमांक : 1435582026025019

ग्राम क्रमांक : 143558	ग्राम का नाम (पराना) : कल्लती पश्चिम(विजनाँर)	तहसील : सरोजनी नगर	जनपद : लखनऊ	फसली वर्ष : 1429-1434 (01 जुलाई, 2021 से 30 जून, 2027)	भाग : 1	(1)खता संख्या : 00278
---------------------------	--	-----------------------	----------------	---	---------	--------------------------

श्रेणी : 1-क / भूमि जो संक्रमणीय भूमिधरो केअधिकार में हो

खातेदार का विवरण		खातेदारी प्रारम्भ होने का विवरण			भूमि का विवरण			खातेदार का अंश		
खसरा/ गाटा संख्या	(2) नाम/पिता-पति-संरक्षक-प्रबंधक का नाम / जाति कोड / आधार नं0 (अन्तिम चार अंक) अथवा पैन नं0 (6-9 स्थान के अंक) / पता / जन्मतिथि (अवयस्क हेतु)	(3) न्यायालय का नाम / कम्प्यूटीकृत वाद संख्या अथवा आदेश संख्या / आदेश का दिनांक / जोत का आधार	(4) वर्ष	(5) गाटा (यूनीक कोड)	(6) गाटे का कुल क्षेत्रफल (हे.)	(7) हिस्से में	(8) क्षेत्रफल में (हे.)	(9) खातेदार द्वारा देय भू-राजस्व		
2249	1) गर्व बिल्डरक प्रा.लि. / द्वारा.अधि.हस्ता. अयोक्त कुमार उपाध्याय / कार्या.10 एल एस सी कालका जी नई दिल्ली 2) श्रीमती सावित्री / बाबू लाल / नि.बीरपुर श्राना गोसाइंज लखनऊ 3) लक्ष्मी कान्त / चन्द्रधाम सिंह / नि. 484/16 न्यू गोविन्दपुरी गाती नं. 7 ककडबेड़ा, मेरठ कैण्ट, मेरठ		1409फ	2249(1435582249000012)	0.5500			27.15		
कुल गाटे- 1 कुल क्षेत्रफल- 0.5500 (हेक्टेयर) कुल भू-राजस्व - 27.15 रुपये कुल अंश का क्षेत्रफल - (0.0000)(हेक्टेयर)										
नामान्तरण / परिवर्तन का विवरण				खारिज किया गया				दर्ज किया गया		
(10)	(11)	(12)	(13)	(14)	(15)	(16)				
न्यायालय का नाम / कम्प्यूटीकृत वाद संख्या अथवा आदेश संख्या / आदेश का दिनांक / नामान्तरण का आधार / डिजिटल हस्ताक्षर नाम / डिजिटल हस्ताक्षर दिनांक	नाम / पिता-पति- संरक्षक-प्रबंधक का नाम / जाति कोड / आधार नं0 (अन्तिम चार अंक)	गाटे का खसरा नम्बर / यूनीक कोड	क्षेत्रफल (हे.)	नाम / पिता-पति-संरक्षक- प्रबंधक का नाम / जाति कोड / आधार नं0 (अन्तिम चार अंक) अथवा पैन नं0 (6-9	गाटे का खसरा नम्बर / यूनीक कोड	क्षेत्रफल (हे.)				

अथवा पैन नं0 (6-9 स्थान के अंक) / पता / जन्मतिथि (अवयस्क हेतु)	स्थान के अंक) / पता / जन्मतिथि (अवयस्क हेतु)
1) राजन्ध न्यायालय (तहसीलदार) / T202110460519982 / 31-01-2022 / विन्ध्य / Ashok Kumar / 23-06-2024	1.1) लक्ष्मी कान्त / चन्द्रभान सिंह / पि. 484/16 न्यू गोविन्दपुरी गली नं. 7 ककडखेड़ा, मेरठ कैण्ट, मेरठ (शेष क्षेत्रफल : 0.0000)
	2249(1435582249000012) 1.1) 0.0000
	1.1) ओमेकस गर्व बिस्वटेक प्रा लि. / रस्ताक्षरी पंजन कुमार पाण्डेय / आफिस 10 एल. एस. सी. कालका जी नई दिल्ली
	2249(1435582249000012) 1.1) 0.0000

(17) भूमि के सम्बन्ध में विचाराधीन राजस्व वाद/वादों की कम्प्यूटरीकृत संख्या :

(18) बंधक/बंधक-मुक्त होने की स्थिति

(18.1) बंधक होने की स्थिति (संस्था अथवा बैंक का नाम/कोड/बंधक का दिनांक/धनराशि/आवेदन संख्या/खातेदार(पिता-पति-संरक्षक)) :

(18.2) बंधक-मुक्त होने की स्थिति (संस्था अथवा बैंक का नाम/कोड/बंधक-मुक्त का दिनांक/धनराशि/आवेदन संख्या/खातेदार(पिता-पति-संरक्षक)) :

(19) अभ्युक्ति :


पूर्व आदेशों का विवरण

1) आदेश तहसीलदार सरोजनीनगर लखनऊ वाद सं. टी-202110460519982 आदेश दि. 31/01/2022 खतौनी वर्ष 1423 से 1428फ. खाता सं. 83 गाटा सं. 2982 रकबा 0.2590हे. गाटा सं. 2996 रकबा 0.0250हे. गाटा सं. 3006 रकबा 0.3040हे. गाटा सं. 3018 रकबा 0.0470हे. गाटा सं. 3026ख रकबा 0.0310हे. गाटा सं. 3132क रकबा 0.0540हे. गाटा सं. 3156ख रकबा 0.0890हे. खाता सं. 121 गाटा सं. 2432 रकबा 0.1520हे. खाता सं. 122 गाटा सं. 2249 रकबा 0.550हे. गाटा सं. 2071 रकबा 0.323हे. खाता सं. 590 गाटा सं. 2438ख रकबा 0.180हे. खाता सं. 1200 गाटा सं. 2990क रकबा 0.0220हे. गाटा सं. 3040ड. रकबा 0.2291हे. खाता सं. 870 गाटा सं. 2444 रकबा 0.2540हे. गाटा सं. 2445 रकबा 0.1140हे. गाटा सं. 2446 रकबा 0.0440हे. गाटा सं. 2447पि रकबा 0.0380हे. गाटा सं. 2918 रकबा 0.0090 गाटा सं. 2919 रकबा 0.1450हे. गाटा सं. 2920 रकबा 0.1200हे. गाटा सं. 2921 रकबा 0.0250हे. गाटा सं. 2922 रकबा 0.0250हे. गाटा सं. 2923 रकबा 0.3730हे. गाटा सं. 2924 रकबा 0.0950हे. गाटा सं. 2994 रकबा 0.0250हे. गाटा सं. 2995 रकबा 0.0160हे. गाटा सं. 3026क रकबा 0.0310हे. गाटा सं. 3027 रकबा 0.0160हे. गाटा सं. 3034 रकबा 0.0190हे. गाटा सं. 3035क रकबा 0.3350हे. गाटा सं. 3036 रकबा 0.0250हे. गाटा सं. 3037 रकबा 0.0160 गाटा सं. 3040श रकबा 0.0250हे. गाटा सं. 3052 रकबा 0.0630हे. गाटा सं. 3053 रकबा 0.0570हे. गाटा सं. 3054 रकबा 0.1200हे. गाटा सं. 3055क रकबा 0.0680हे. गाटा सं. 3056ख रकबा 0.0570हे. गाटा सं. 3057ख रकबा 0.0630हे. गाटा सं. 3062 रकबा 0.0310हे. खाता सं. 871 गाटा सं. 2917 रकबा 0.0190हे. गाटा सं. 2999 रकबा 0.0510हे. गाटा सं. 3007ब रकबा 0.2020हे. गाटा सं. 3028 रकबा 0.009हे. गाटा सं. 3029 रकबा 0.0160हे. गाटा सं. 3030 रकबा 0.0250हे. गाटा सं. 3031 रकबा 0.0220हे. गाटा सं. 3032 रकबा 0.0130हे. गाटा सं. 3035ख रकबा 0.1140हे. गाटा सं. 3042क रकबा 0.1320हे. गाटा सं. 3055ख रकबा 0.0790हे. गाटा सं. 3056क रकबा 0.0690हे. गाटा सं. 3057क रकबा 0.2840हे. गाटा सं. 3058 रकबा 0.1200हे. गाटा सं. 3059 रकबा 0.1770हे. गाटा सं. 3063 रकबा 0.1170हे. अर्थात् अपना सम्पूर्ण अंश इस प्रकार कुल विकीत रकबा 0.9401हे. मा.गु.60ख से विक्रेता लक्ष्मी कान्त पुत्र चन्द्र भान सिंह निवासी 484/16 न्यू गोविन्दपुरी गली नं. ककड खेड़ा मेरठ कैण्ट जिला मेरठ का नाम निरस्त करके केला ओमेकस गर्व बिस्वटेक प्रा लि. रजि. आफिस 10 एल. एस. सी. कालका जी नई दिल्ली द्वारा अधिकृत हस्ताक्षरी पंजन कुमार पाण्डेय पुत्र स्व. ईश नारायण पाण्डेय निवासी 7 एल. एस. सी. कालका जी नई दिल्ली नाम बतौर संक्रमणीय द्वारा बैनामा दिनांक 30/10/2021 अंकित हो ।

2) आदेश रा.नि.बिजनीर द्वारा 38(6) अन्तर्गत धारा उ.प्र.राजस्व संहिता 2006 ता.कै.14.3.23 ग्राम कल्ती पश्चिम की खाता सं.278 गाटा सं.2249 रकबा 0.5500हे. पर दर्ज खातेदार (विक्रेता) सावित्री पत्नी बाबूलाल नि.गोसाईंज लखनऊ का नाम निरस्त हो।

Data Digitally Signed by: Ashok Kumar(REVENUE INSPECTER)
 दिनांक/समय/सत्र: 06-02-2026 03:38:39 मस्तीत : सरतीनी नगर
 सर उरुण खतीनी इलेक्ट्रॉनिक डिलीवरी सिस्टम द्वारा वेबपॉर की नहीं है तथा डाटा डिजीटल संसाधार द्वारा संसाधारित है।

सुदित कर्ता : AJAY SHUKLA मस्तीत : सरतीनी नगर
 सुदित दिनांक रूत समय: 06-02-2026 03:38:39
 Not Applicable For Online Prints अरुत उरुण खतीनी का वेबसिगनेचर <https://upbhulekh.gov.in> Website पर जाकर अथवा QR Code Scan करके फिना जा सरता है।





उद्धरण खतौनी




उद्धरण क्रमांक : 1435582026025217

ग्राम क्रमांक : 143558 ग्राम का नाम (परानाम) : कलती तहसील : सरोजनी जनपद : फसली वर्ष : 1429-1434 (01 जुलाई, 2021 से 30 जून, 2027) भूमा : 1 (1) खता संख्या : 00280
 पश्चिम (बिजानोर) नगर लखनऊ

श्रेणी : 1-क / भूमि जो संक्रमणीय भूमिधरो के अधिकार में हो

खातेदार का विवरण		खातेदारी प्रारम्भ होने का विवरण		भूमि का विवरण		खातेदार का अंश			
(1)	(2)	(3)	(4)	(5)	(6)	(7)	(8)	(9)	
खसरा/ गाटा संख्या	नाम/पिता-पति-संरक्षक-प्रबंधक का नाम / जाति कोड / आधार नं0 (अन्तिम चार अंक) अथवा पैन नं0 (6-9 स्थान के अंक) / पता / जन्मतिथि (अवयस्क हेतु)	न्यायालय का नाम / कम्प्यूटरीकृत वाद संख्या अथवा आदेश संख्या / आदेश का दिनांक / जोत का आधार	वर्ष	गाटा (यूनीक कोड)	गाटे का कुल क्षेत्रफल (हि.)	हिस्से में	क्षेत्रफल में (हि.)	खातेदार द्वारा देय भू-राजस्व	
2261	1) गर्व बिल्डटेक प्रा. लि. / द्वारा अधि.हस्ता. अनिल गुप्ता / कार्या. 10एल एम सी कालका जी नई दिल्ली		1419फ	2261(1435582261000112)	0.1530	1) 1/1	1) 0.1530	16.20	
कुल गाटे- 1 कुल क्षेत्रफल- 0.1530 (हेक्टेयर) कुल भू-राजस्व - 16.20 रुपये कुल अंश का क्षेत्रफल - (0.1530)(हेक्टेयर)									
नामान्तरण / परिवर्तन का विवरण		खारिज किया गया		दर्ज किया गया					
(10)	(11)	(12)	(13)	(14)	(15)	(16)			
न्यायालय का नाम / कम्प्यूटरीकृत वाद संख्या अथवा आदेश संख्या / आदेश का दिनांक / नामान्तरण का आधार / डिजिटल हस्ताक्षर नाम / डिजिटल हस्ताक्षर दिनांक	नाम / पिता-पति- संरक्षक-प्रबंधक का नाम / जाति कोड / आधार नं0 (अन्तिम चार अंक) अथवा पैन नं0 (6-9 स्थान के अंक) / पता / जन्मतिथि (अवयस्क हेतु)	गाटे का खसरा नम्बर / यूनीक कोड	क्षेत्रफल (हि.)	नाम / पिता-पति-संरक्षक- प्रबंधक का नाम / जाति कोड / आधार नं0 (अन्तिम चार अंक) अथवा पैन नं0 (6-9 स्थान के अंक) / पता / जन्मतिथि (अवयस्क हेतु)	गाटे का खसरा नम्बर / यूनीक कोड	क्षेत्रफल (हि.)			

	2261(1435582261000112)	2261(1435582261000112)
(17) भूमि के सम्बन्ध में विचाराधीन राजस्व वाद/वादों की कम्प्यूटरीकृत संख्या :		
(18) बंधक/बंधक-मुक्त होने की स्थिति		
(18.1) बंधक होने की स्थिति (संस्था अथवा बैंक का नाम/कोड/बंधक का दिनांक/धनगणि/आवेदन संख्या/खालेदार(पिता-पति-संरक्षक)) :		
(18.2) बंधक-मुक्त होने की स्थिति (संस्था अथवा बैंक का नाम/कोड/बंधक-मुक्त का दिनांक/धनगणि/आवेदन संख्या/खालेदार(पिता-पति-संरक्षक)) :		
(19) अभ्युक्ति :		
पूर्व आदेशों का विवरण		
Data Digitally Signed by: NAINCY SHUKLA (REVENUE KANOONGO) दिनांक/समय/स्थान: 26-02-2026 10:27:42 सहस्रोत : सरंजनी नगर यह अदालत जलदो इलेक्ट्रॉनिक डिलिवरी सिस्टम द्वारा तैयार की गयी है तथा डाटा डिजिटल हस्ताक्षर द्वारा इत्यादि है।	सुदित कर्ता : AJAY SHUKLA सहस्रोत : सरंजनी नगर मुद्रित दिनांक एवं समय: 26-02-2026 10:27:42 Not Applicable For Online Prints जलदो अदालत जलदो का वेबसाइट https://upbhuilekh.gov.in पर जाकर अथवा QR Code Scan करके लिया जा सकता है।	





उद्धरण खतौनी



उद्धरण क्रमांक : 1435582026025218

ग्राम क्रमांक : 143558 ग्राम का नाम (पुराना) : कल्लनी तहसील : सरोजनी जनपद : फसली वर्ष : 1429-1434 (01 जुलाई, 2021 से 30 जून, 2027) भाग : 1 (1) खाता संख्या : 00307

पश्चिम(विजनीर)

नगर

लखनऊ



2027)

1

00307

श्रेणी : 1-क / भूमि जो संक्रमणीय भूमिधरो केअधिकार में हो।

खातेदार का विवरण		खातेदारी प्रारम्भ होने का विवरण		भूमि का विवरण		खातेदार का अंश		
(1)	(2)	(3)	(4)	(5)	(6)	(7)	(8)	(9)
खासरा/ गाटा संख्या	नाम/पिता-पति-संरक्षक-प्रबंधक का नाम / जाति कोड / आधार नं0 (अन्तिम चार अंक) अथवा पैन नं0 (6-9 स्थान के अंक) / पता / जन्मतिथि (अवयस्क हेतु)	न्यायालय का नाम / कम्प्यूटरीकृत वाद संख्या अथवा आदेश संख्या / आदेश का दिनांक / जोत का आधार	वर्ष	गाटा (यूनिक कोड)	गाटे का कुल क्षेत्रफल (हे.)	हिस्से में	क्षेत्रफल में (हे.)	खातेदार द्वारा देय भू-राजस्व
2262	1) गर्व बिल्डरक प्रा.लि. / अधि.हस्ता. अशोक कुमार उपाध्याय / कार्या.10 एल एस सी कालका जी नई दिल्ली		1409क	2262(143558226200112)	0.1460	1) 1/1	1) 0.1460	1.35
कुल गाटे- 1	कुल क्षेत्रफल- 0.1460 (हेक्टेयर)	कुल भू-राजस्व - 1.35 रुपये		कुल अंश का क्षेत्रफल - (0.1460)(हेक्टेयर)				
नामान्तरण / परिवर्तन का विवरण		खारिज किया गया		दर्ज किया गया				
(10)	(11)	(12)	(13)	(14)	(15)	(16)		
न्यायालय का नाम / कम्प्यूटरीकृत वाद संख्या अथवा आदेश संख्या / आदेश का दिनांक / नामान्तरण का आधार / डिजिटल हस्ताक्षर नाम / डिजिटल हस्ताक्षर दिनांक	नाम / पिता-पति-संरक्षक-प्रबंधक का नाम / जाति कोड / आधार नं0 (अन्तिम चार अंक) अथवा पैन नं0 (6-9 स्थान के अंक) / पता / जन्मतिथि (अवयस्क हेतु)	गाटे का खासरा नम्बर / यूनिक कोड	क्षेत्रफल (हे.)	नाम / पिता-पति-संरक्षक-प्रबंधक का नाम / जाति कोड / आधार नं0 (अन्तिम चार अंक) अथवा पैन नं0 (6-9 स्थान के अंक) / पता / जन्मतिथि (अवयस्क हेतु)	गाटे का खासरा नम्बर / यूनिक कोड	क्षेत्रफल (हे.)		

	2262(1435582262000112)	2262(1435582262000112)
(17) भूमि के सम्बन्ध में विद्याराधिन राजस्व वाद/वादों की कम्प्यूटीकृत संख्या :		
(18) बंधक/बंधक-मुक्त होने की स्थिति		
(18.1) बंधक होने की स्थिति (संस्था अथवा बैंक का नाम/कोड/बंधक का दिनांक/क्षमराशि/आवेदन संख्या/खातेदार(पिता-पति-संरक्षक)) :		
(18.2) बंधक-मुक्त होने की स्थिति (संस्था अथवा बैंक का नाम/कोड/बंधक-मुक्त का दिनांक/क्षमराशि/आवेदन संख्या/खातेदार(पिता-पति-संरक्षक)) :		
(19) अशुद्धि :		
1) आदेशा तहसीलदार सरोजनीनगर लखनऊ आर. सी. नं. 1417/2022 दिनांक 28/03/22 के अनुपालन में सचिव लखनऊ विकास प्राधिकरण के पत्र सं. 348 दिनांक 25/02/2022 अनुसार खतौनी 1429 से 1434फ. तक के खता सं. 232 की गाटा सं. 2524घ व खता सं. 246 की गाटा सं. 2524ख व खता सं 279 की गाटा सं. 2524च व खता सं. 284 की गाटा सं. 2524ग व खता सं. 307 की गाटा सं. 2524क व गाटा सं. 2524ड व खता सं. 559 की गाटा सं. 2525च व खता सं. 706 की गाटा सं. 2539ग व खता सं. 749 की गाटा सं. 2525इ व खता सं. 1105 की गाटा सं. 2530, 2532, 2533, 2534, 2537, 2538, 2547, 2527क, 2528क व खता सं. 1253 की गाटा सं. 2525ग व खता सं. 1481 की गाटा सं. 2524झ व खता सं. 1569 की गाटा सं. 2531, 2536 व खता सं. 1571 की गाटा सं. 2525क व 2539ख व खता सं. 1589 की गाटा सं. 2528ग पर दर्ज खातेदार मेसर्स गर्व बिजुटेक प्रा.लि. लखनऊ के अंश की भूमि लखनऊ विकास प्राधिकरण के पक्ष में बंधक की गयी (डिजिटल हस्ताक्षर: NAINCY SHUKLA / 12-04-2022)		
2) आदेशा तहसीलदार सरोजनीनगर लखनऊ दिनांक 16/02/24 के अनुपालन में सचिव लखनऊ विकास प्राधिकरण के पत्र सं. 70/AA-3/24 दिनांक 08.02.2024 अनुसार खतौनी 1429 से 1434फ. तक के खता सं. 232 की गाटा सं. 2524घ व खता सं. 246 की गाटा सं. 2524ख व खता सं 279 की गाटा सं. 2524च व खता सं. 284 की गाटा सं. 2524ग व खता सं. 307 की गाटा सं. 2524क व गाटा सं. 2524ड व खता सं. 559 की गाटा सं. 2525च व खता सं. 706 की गाटा सं. 2539ग व खता सं. 749 की गाटा सं. 2525इ व खता सं. 1105 की गाटा सं. 2530, 2532, 2533, 2534, 2537, 2538, 2547, 2527क, 2528क व खता सं. 1253 की गाटा सं. 2525ग व खता सं. 1481 की गाटा सं. 2524झ व खता सं. 1569 की गाटा सं. 2531, 2536 व खता सं. 1571 की गाटा सं. 2525क व 2539ख व खता सं. 1589 की गाटा सं. 2528ग पर दर्ज खातेदार मेसर्स गर्व बिजुटेक प्रा.लि. लखनऊ के अंश की भूमि लखनऊ विकास प्राधिकरण के पक्ष में बंधक मुक्त की जाती है (डिजिटल हस्ताक्षर: NARENDRA KUMAR MISHRA / 16-03-2024)		
पूर्व आदेशों का विवरण		
Data Digitally Signed by:NARENDRA KUMAR MISHRA(REVENUE KANOONGO) दिनांक/समय/स्थान: 26-02-2026 10:28:01 सहस्रतः : सरोजनी नगर यह अक्षर खतौनी 1429 से 1434फ. तक के खता सं. 232 की भूमि लखनऊ विकास प्राधिकरण के पक्ष में बंधक मुक्त की जाती है।	सुदित कर्ता : AJAY SHUKLA सहस्रतः : सरोजनी नगर मुद्रित दिनांक एवं समय: 26-02-2026 10:28:01 Not Applicable For Online Prints अंशक अक्षर खतौनी का केंद्रिकेशन https://upbhulekha.gov.in Website पर जाकर अक्षर QR Code Scan करके किया जा सकता है।	 



उद्धरण खतौनी



उद्धरण क्रमांक : 1435582026035249

ग्राम क्रमांक :
143558

ग्राम का नाम (परगना) : कल्ली
पश्चिम(बिजनौर)

तहसील : सरोजनी
नगर

जनपद :
लखनऊ

फसली वर्ष : 1429-1434 (01 जुलाई, 2021 से 30 जून,
2027)

भाग : (1) खाता संख्या :
1 01579

श्रेणी : 6-2 / अकृषिक भूमि - स्थल, सड़कें, रेलवे, भवन और ऐसी दूसरी भूमियां जो अकृषिक उपयोगों के काम में लायी जाती हो।

खातेदार का विवरण

खातेदारी प्रारम्भ होने का विवरण

भूमि का विवरण

खातेदार का अंश

खसरा/ गाटा संख्या	(2) नाम/पिता-पति-संरक्षक-प्रबंधक का नाम / जाति कोड / आधार नं0 (अन्तिम चार अंक) अथवा पैन नं0 (6-9 स्थान के अंक) / पता / जन्मतिथि (अवयस्क हेतु)	(3) न्यायालय का नाम / कम्प्यूटरीकृत वाद संख्या अथवा आदेश संख्या / आदेश का दिनांक / जोत का आधार	(4) वर्ष	(5) गाटा (यूनीक कोड)	(6) गाटे का कुल क्षेत्रफल (हे.)	(9) खातेदार द्वारा देय भू-राजस्व		
						(7) हिस्से में	(8) क्षेत्रफल में (हे.)	(9) खातेदार द्वारा देय भू-राजस्व
635	1) चक मार्ग / — / 0			635(1435580635000062)	0.0440	1) 1/1	1) 0.0440	0.00
कुल गाटे- 1 कुल क्षेत्रफल- 0.0440 (हेक्टेयर) कुल भू-राजस्व - 0.00 रुपये कुल अंश का क्षेत्रफल - (0.0440)(हेक्टेयर)							0.0440	

नामान्तरण / परिवर्तन का विवरण

खारिज किया गया

दर्ज किया गया

(10) न्यायालय का नाम / कम्प्यूटरीकृत वाद संख्या अथवा आदेश संख्या / आदेश का दिनांक / नामान्तरण का आधार / डिजिटल हस्ताक्षर नाम / डिजिटल हस्ताक्षर दिनांक	(11) नाम / पिता-पति- संरक्षक-प्रबंधक का नाम / जाति कोड / आधार नं0 (अन्तिम चार अंक) अथवा पैन नं0 (6-9 स्थान के अंक) / पता / जन्मतिथि (अवयस्क हेतु)	(12) गाटे का खसरा नम्बर / यूनीक कोड	(13) क्षेत्रफल (हे.)	(14) नाम / पिता-पति-संरक्षक- प्रबंधक का नाम / जाति कोड / आधार नं0 (अन्तिम चार अंक) अथवा पैन नं0 (6-9 स्थान के अंक) / पता / जन्मतिथि (अवयस्क हेतु)	(15) गाटे का खसरा नम्बर / यूनीक कोड	(16) क्षेत्रफल (हे.)



(17) भूमि के सम्बन्ध में विचाराधीन राजस्व वाद/वादों की कम्प्यूटरीकृत संख्या :

(18) बंधक/बंधक-मुक्त होने की स्थिति

(18.1) बंधक होने की स्थिति (संस्था अथवा बैंक का नाम/कोड/बंधक का दिनांक/धनराशि/आवेदन संख्या/खातेदार(पिता-पति-संरक्षक)) :

(18.2) बंधक-मुक्त होने की स्थिति (संस्था अथवा बैंक का नाम/कोड/बंधक-मुक्त का दिनांक/धनराशि/आवेदन संख्या/खातेदार(पिता-पति-संरक्षक)) :

(19) अभ्युक्ति :

पूर्व आदेशों का विवरण

1) आदेश बहवाला खाता सं. 1521 पर दर्ज है। ह.र.का. 31.12.10

2) आदेश ना.त. बिजनौर द्वारा प.क. 23/30.1.12 खाता सं. 1531 पर दर्ज गाटा सं. 1069/0-13-10, 1076/ 0-2-0 चकमार्ग के खाते में दर्ज हो। ह.र.का. 31.1.12

3) प्रार्थना पत्र दिनांक 23/05/2022 पर पारित आदेश तहसीलदार सरोजनीनगर लखनऊ दिनांक 21/06/2022 के अनुपालन में ग्राम कल्ली पश्चिम की वर्तमान खतौनी 1429/1434फ. के खाता सं. 01569 पर अंकित आदेश जो कि निम्नवत है-उत्तर प्रदेश शासन राजस्व अनुभाग -1 शासनादेश संख्या 962/एक -1/2010 लखनऊ दिनांक 24 मई 2010 के क्रम में जिलाधिकारी लखनऊ के पत्र संख्या 546/डीएलआरसी/10 दिनांक 23.12.10 के अनुसार ग्राम कल्ली पश्चिम परगना बिजनौर तहसील व जिला लखनऊ की गाटा संख्या 173ख/0.603, 174ग/0.152, 175स/0.135, 179/0.104, 182ख/0.006, 183घ/0.904, 190मि./0.539, 193/0.142, 201ख/0.165, 453/0.051, 456क/ 0.080, 456ख/0.471, 458/0.034, 521/0.019, 522/0.066, 532/0.032, 554ख/0.051, 565/0.031, 449/0.060, 566/0.027, 569/0.045, 576/0.045, 581/0.006, 583/0.031, 601/0.170, 606/0.051, 616क/0.019, 616ख/0.051, 616ग/0.185, 618/0.072, 627मि./0.275, 630/0.052, 632/0.016, 635/0.044, 637/0.047, 639/0.268, 690/0.037, 691/0.045, 707/0.013, 709/0.043, 712/0.012, 725/0.023, 733/0.062, 746/0.055, 749/0.063, 750/0.085, 752स/0.314, 782/0.065, 799/0.021, 803/0.067, 804/0.277, 847/0.037, 848/0.025, 852/0.016, 1974/0.084, 1988/0.196, 1994/0.027, 2000/0.028, 2007/0.042, 2008/0.032, 2010/0.060, 2012/0.089, 2014/0.008, 2016/0.125, 2017/0.034, 2018/0.052, 2029/0.063, 2035/0.044, 2036/0.045, 2043/0.047, 2050/0.087, 2054/0.025, 2056/0.057, 2057/0.025, 2060/0.006, 2064/0.081, 2070/0.055, 2074/0.120, 2076/0.077, 2077/0.163, 2081/0.090, 2083/0.025, 2088/0.069 2096/0.049, 2099/0.064, 2102/0.023, 2103/0.032, 2107/0.216, 2113/0.027, 2117/ 0.049, 2120/0.062, 2128/0.069, 2140/ 0.019, 2144/0.053, 2146/0011, 2153/0.013, 2155/0.013, 2157/0.140, 2162/0.046, 2168/0.033, 2176/0.036, 2180/ 0.044, 2181/0.048, 2185/0.067, 2187/0.023, 2191/0.393, 2193/0.075, 2204/0.110, 2213/0.021, 2215/0.087, 2219/0.031, 2221/0.036, 2224/0.185, 2227/0.071, 2232/0.074, 2237/0.038, 2239/0.060, 2243/0.122, 2248/0.052, 2251/0.081, 2260/0.021, 2265/0.010, 2269/0.028, 2270/0.132, 2272/0.019, 2282/0.006, 2290/0.046, 2291/0.015, 2293/0.040, 2302सं./0.016, 2313/0.090, 2316/0.062, 2318/0.749, 2338सं./0.161, 2338सं./0.427, 2349/0.022, 2352सं./0.025, 2365/0.025, 2366/0.246, 2367/0.104, 2369/0.051, 2388सं./0.474, 2388सं./0.340, 2408/0.104, 2418/0.013, 2428सं./0.104, 2435/0.221, 2438सं./0.978, 2439सं./0.221, 2442सं./0.051, 2460/0.047, 2471/0.002, 2487/0.158, 2488/0.013, 2489/0.107, 2525सं./1.281, 2528/0.006, 2531सं./0.132, 2536/0.107, 2539/0.019, 2540/0.173, 2551सं./0.047, 2574/0.019, 2576सं./0.106, 2599/0.052, 2611/0.054, 2612/0.094, 2619/0.029, 2624/0.038, 2627सं./0.474, 2630/0.114, 2635सं./0.405, 2644/0.046, 2650/0.240, 2658/0.079, 2668सं./0.215, 2673/0.059, 2682/0.216, 2683/0.170, 2686/0.101, 2702सं./0.006, 2709/0.063, 2717सं./0.047, 2718/0.408, 2720/0.038, 2726/0.085, 2736/0.166, 2743/0.063, 2753/0.053, 2761/0.039, 2766/0.031, 2772/0.032, 2774/0.192, 2776/0.089, 2786/0.107, 2787सं./0.841, 2788/0.135, 2790/0.028, 2791/0.194, 2793/0.017, 2803/0.018, 2804/0.071, 2811/0.341, 2818सं./202, 2819सं./0.114, 2847सं./0.013, 2847सं./ 0.063, 2852/0.051, 2855/0.006, 2857/ 0.019, 2912सं./0.066, 2935/0.019, 2939/0.018, 2947/0.022, 2951/0.006, 2974सं./ 0.345, 2974सं./1.270, 2988/0.022, 2998/ 0.022, 3007सं./0.812, 3024/0.016, 3040सं./ 0.608, 3040सं./0.266, 3040सं./0.376, 3040सं./ 0.506, 3046/0.116, 3060/0.202, 3064/ 0.038, 3072/0.164, 3080सं./0.724, 3081/0.034, 3110सं./0.537, 3115/0.089, 3132सं./ 0.054, 3132सं./0.709, 3136/0.006, 3146/ 0.016, 3150/0.054, 3151/0.009, 3155/ 0.034, 3156सं./0.404, 3158/0.104, 3165सं./ 0.196, 3181सं./0.114, 3203सं./0.347, 3205/ 0.098,

3207/0.266, 3209/0.042, 3214/0.051, 3219/0.028, 3223/0.025, 3225/0.019, 3226/0.034, 3227/0.025, 3229/0.044, 3235/0.041, 3241/0.216, 3242/0.041, 3250/0.132, 3261/0.047, 3264/0.036, 3271/0.019, 3272/0.042, 3277/0.015, 3278/0.033, 3280/0.287, 3282/0.044, 3284/0.044, 3286/0.047, 3288/0.199, 3290/0.063, 3293/0.067, 3296/0.039, 3299/0.124, 3301/0.030, 3302/0.114, 3308/0.018, 3309/0.025, 3311/0.593, 3313/0.093, 3314/0.060, 3315/0.066, 3321/0.106, 3326/0.025, 3331/0.048, 3332/0.034, 3340/0.487, 3341/0.063, 3350/0.019, 3355/0.031, 3361/0.027, 3370/0.149, 3372/0.120, 3377/0.037, 3381/0.050, 3383/0.029, 3410/0.077, 3411/0.049, 3417/0.053, 3431/0.231, 3444/0.028, 3448/0.059, 3450/0.118, 3455/0.053, 3460/0.073, 3467/0.069, 3468/0.029, 3470/0.014, 3476/0.011, 3478/0.013, 3479/0.013, 3484/0.113, 3492/0.008, 3500/3454/0.033, 3510/2196/0.025, 3511/2190/0.019, 3512/2205/0.024, 3523/2162/0.062, 3514/2125/0.025, 3515/797/0.026, 3516/3336/0.034 हे. कुल 322 किता कुल रकबा 37.650 हे. आवास एवम शहरी नियोजन विभाग उ.प्र. शासन के निर्वहन पर रखते हुये लखनऊ विकास प्राधिकरण को हाईटेक टाऊनशिप योजना के लिये पुर्नग्रहीत की गयी। ह.र.का. 31.12.10

Data Digitally Signed by:SHIV PRAKASH SHRIVASTAVA(REVENUE KANOONGO)

दिनांक/समय/स्थान: 09-03-2026 11:19:32 महसूल : सरोजनी नगर

यह उदरण खतौनी इलेक्ट्रोनिक डिजिटली सिस्टम द्वारा तैयार की गयी है तथा डाटा डिजिटल हस्ताक्षर द्वारा हस्ताक्षरित है।

मुद्रित कर्ता : AJAY SHUKLA महसूल : सरोजनी नगर

मुद्रित दिनांक एवं समय: 09-03-2026 11:19:32

Not Applicable For Online Prints उपरोक्त उदरण खतौनी का वेरीफिकेशन <https://upbhulekh.gov.in> Website पर जाकर अथवा QR Code Scan करके किया जा सकता है।

