



उद्धरण खतौनी

उद्धरण क्रमांक : 21698220250422

ग्राम क्रमांक : 216982 ग्राम का नाम (परगना) : बयाना(डासना) तहसील : गाजियाबाद जनपद : गाजियाबाद
फसली वर्ष : 1426-1431 (01 जुलाई, 2018 से 30 जून, 2024) भाग : 1 (1) खाता संख्या : 00126

श्रेणी : 1-क / भूमि जो संक्रमणीय भूमिधरों के अधिकार में हो।

खातेदार का विवरण

(2) नाम/पिता-पति-संरक्षक-प्रबंधक का नाम / जाति कोड / आधार नं० (अन्तिम चार अंक) अथवा पैन नं० (6-9 स्थान के अंक) / पता / जन्मतिथि (अवयस्क हेतु)

1) मै. उष्यत चंद्रा हाईटेक डवलपर्स प्रा.लि. पंजी. कार्या.33 कम्प्यूनिटी सेक्टर, न्यू फ्रेन्ड्स लॉली नई दिल्ली द्वारा अधिकृत हस्ताक्षरी सुखवीर सिंह पुत्र सरूप सिंह नि. C131 गोलक व्यू अपार्टमेन्ट साकेत नई दिल्ली

2) मैसर्स उष्यत चंद्रा हाईटेक डवलपर्स प्रा.लि.0/अधि. हस्ताक्षरी ब्रिजेश बिष्ट पुत्र डी०एस० बिष्ट/मेजेनाइन फ्लोर एम 4 साउथ एक्सपेंशन पार्ट 2 नई दिल्ली

खातेदारी प्रारम्भ होने का विवरण

(3) न्यायालय का नाम / कम्प्यूटरीकृत वाद संख्या / अथवा आदेश संख्या / आदेश का दिनांक / जोत का आधार

(4) वर्ष

1415फ

भूमि का विवरण

(5) गाटा (पूनीक कोड)

(6) गाटे का कुल क्षेत्रफल (हे.)

0.6920

(7) हिस्से में

1) 1/0
2) 1/1


(8) क्षेत्रफल में (हे.)

1) 0.0001
2) 0.6919

(9) खातेदार द्वारा देय भू-राजस्व

32.00

खातेदार का अंश

कुल गाटे-एक	कुल क्षेत्रफल-शून्य दशमलव छः नौ दो शून्य (हेक्टेयर)	कुल भू-राजस्व	तीन दो दशमलव शून्य शून्य रूपसे	कुल अंक का क्षेत्रफल - शून्य दशमलव छः नौ दो शून्य (हेक्टेयर)	0.6920
नामान्तरण / परिवर्तन का विवरण		दर्ज किया गया			
(10) न्यायालय का नाम / कम्प्यूटरीकृत वाद संख्या अथवा आदेश संख्या / आदेश का दिनांक / नामान्तरण का आधार / डिजिटल हस्ताक्षर नाम / डिजिटल हस्ताक्षर दिनांक	(11) नाम / पिता-पति-संरक्षक का नाम / जाति-कोड / आधार नं० (अन्तिम चार अंक) अथवा पैन नं० (6-9 स्थान के अंक) / पता / जन्मतिथि (अवयस्क हेतु)	(12) गाटे का खसरा नम्बर / यूनीक कोड	(13) क्षेत्रफल (हे.)	(14) नाम / पिता-पति-संरक्षक-प्रबंधक का नाम / जाति कोड / आधार नं० (अन्तिम चार अंक) अथवा पैन नं० (6-9 स्थान के अंक) / पता / जन्मतिथि (अवयस्क हेतु)	(16) क्षेत्रफल (हे.)
(17) भूमि के सम्बन्ध में विचाराधीन राजस्व वाद/वादों की कम्प्यूटरीकृत संख्या :					
(18) बंधक/बंधक-मुक्त होने की स्थिति					
(18.1) बंधक होने की स्थिति (संस्था अथवा बैंक का नाम/कोड/बंधक का दिनांक/धनराशि/आवेदन संख्या/खातेदार/पिता-पति-संरक्षक) :					
(18.2) बंधक-मुक्त होने की स्थिति (संस्था अथवा बैंक का नाम/कोड/बंधक-मुक्त का दिनांक/धनराशि/आवेदन संख्या/खातेदार/पिता-पति-संरक्षक) :					
(19) अभ्युक्ति :					
पूर्व आदेशों का विवरण					
Data Digitally Signed by: SHWETA JINDAL (REVENUE INSPECTOR) दिनांक/समय/स्थान: 15-04-2025 01:05:37 तहसील : गण्डियाबाद एक उदरग सतीषी इलेक्ट्रॉनिक डिजिटल सिल्लम द्वारा तैयार की गयी है तथा डाटा डिजिटल हस्ताक्षर द्वारा इत्यादि है।		मुद्रित कार्या: MOOPCHAND तहसील : गण्डियाबाद मुद्रित दिनांक एवं समय: 15-04-2025 01:05:37 Not Applicable For Online Prints उपरोक्त उद्देश्य खासगी का नैतिकेशान https://webhalekh.gov.in Webssas पर जाकर अथवा QR Code Scan करके किया जा सकता है।			



उद्धरण खतौनी

उद्धरण क्रमांक : 2169820250423

ग्राम क्रमांक : 216982 ग्राम का नाम (परगना): बयाना(डासना) तहसील : गाजियाबाद जनपद : गाजियाबाद
फसली वर्ष : 1426-1431 (01 जुलाई, 2018 से 30 जून, 2024) भाग : 1 (1) खाता संख्या : 00218

श्रेणी : 6-2 / अकृषिक भूमि - स्थल, सड़कें, रेलवे, भवन और ऐसी दूसरी भूमियां जो अकृषित उपयोगों के काम में लायी जाती हो।

खातेदार का विवरण

खातेदारी प्रारम्भ होने का विवरण

भूमि का विवरण

खातेदार का अंश

खसरा/गाटा संख्या	(2) नाम/पिता-पति-संरक्षक-प्रबंधक का नाम / जाति कोड / आधार नं० (अन्तिम चार अंक) अथवा पैन नं० (6-9 स्थान के अंक) / पता / जन्मतिथि (अवयस्क हेतु)	(3) न्यायालय का नाम / कम्प्यूटीकृत वाद संख्या अथवा आदेश संख्या / आदेश का दिनांक / जोत का आधार	(4) वर्ष	(5) गाटा (यूनीक कोड)	(6) गाटे का कुल क्षेत्रफल (हे.)	(7) हिस्से में	(8) क्षेत्रफल में (हे.)	(9) खातेदार द्वारा देय भू-राजस्व
313	1) गाजियाबाद विकास प्रधिकारण, गाजियाबाद/०			313(2169820313000162)	0.0100	1) 1/1	1) 0.0100	0.00
							0.0100	


कुल गाटे- एक कुल क्षेत्रफल- शून्य दशमलव शून्य एक शून्य शून्य (हेक्टेयर) कुल भू-राजस्व - शून्य दशमलव शून्य शून्य रुपये
कुल अंश का क्षेत्रफल - शून्य दशमलव शून्य एक शून्य शून्य (हेक्टेयर) कुल भू-राजस्व - शून्य दशमलव शून्य शून्य रुपये

नामान्तरण / परिवर्तन का विवरण

खारिज किया गया

दर्ज किया गया

(10) न्यायालय का नाम / कम्प्यूटीकृत वाद संख्या अथवा आदेश संख्या / आदेश का दिनांक / नामान्तरण का आधार / डिजिटल हस्ताक्षर नाम / डिजिटल हस्ताक्षर दिनांक	(11) नाम / पिता-पति-संरक्षक-प्रबंधक का नाम / जाति	(12) गाटे का खसरा नम्बर	(13) क्षेत्रफल (हे.)	(14) नाम / पिता-पति-संरक्षक-प्रबंधक का नाम / जाति कोड / आधार नं० (अन्तिम चार अंक) अथवा	(15) गाटे का खसरा नम्बर / यूनीक कोड	(16) क्षेत्रफल (हे.)

कोड / आधार नं। (अन्तिम चार अंक) अथवा पैन नं। (6-9 स्थान के अंक) / पता / जन्मतिथि (अवयस्क हेतु)	/ पूनीक कोड	पैन नं। (6-9 स्थान के अंक) / पता / जन्मतिथि (अवयस्क हेतु)
(17) भूमि के सम्बन्ध में विचाराधीन राजस्व वाढ/वाटों की कम्प्यूटरीकृत संख्या :		
(18) बंधक/बंधक मुक्त होने की स्थिति		
(18.1) बंधक होने की स्थिति (संस्था अथवा बैंक का नाम/कोड/बंधक का दिनांक/धनराशि/आवेदन संख्या/खातेदार/पिता.पति.संरक्षक) :		
(18.2) बंधक मुक्त होने की स्थिति (संस्था अथवा बैंक का नाम/कोड/बंधक मुक्त का दिनांक/धनराशि/आवेदन संख्या/खातेदार/पिता.पति.संरक्षक) :		
(19) अभ्युक्ति :		
पूर्व आदेशों का विवरण		
Data Digitally Signed by: SHWETA JINDAL (REVENUE INSPECTOR) दिनांक/समयस्थान: 15-04-2025, 01:06:12 यह उद्घरण संतोनी इलेक्ट्रॉनिक डिजिटल सिस्टम द्वारा तैयार की गयी है तथा डाटा डिजिटल हस्ताक्षर द्वारा हस्ताक्षरित है।	मुद्रित कर्ता : ROOPCHAND तहसील : गण्डियाबाद मुद्रित दिनांक एवं समय: 15-04-2025 01:06:12 ❗ Not Applicable For Online Prints ❗ उपरोक्त उद्घरण खतोनी का देशिकिेशन https://app/bhulekh.gov.in Website पर जाकर अपना QR Code Scan करके किया जा सकता है।	





उद्धरण खतौनी

उद्धरण क्रमांक : 21698220250424

ग्राम क्रमांक : 216982 ग्राम का नाम (परगना) : बयाना(डासना) तहसील : गाजियाबाद जनपद : गाजियाबाद
फसली वर्ष : 1426-1431 (01 जुलाई, 2018 से 30 जून, 2024) भाग : 1 (1) खाता संख्या : 00186

श्रेणी : 1-क / भूमि जो संक्रमणीय भूमिधरो के अधिकार में हो।

खातेदार का विवरण		खातेदारी प्रारम्भ होने का विवरण		भूमि का विवरण		खातेदार का अंश			
खसरा/गाटा संख्या	(2) नाम/पिता-पति-संरक्षक-प्रबंधक का नाम / जाति कोड / आधार नं० (अन्तिम चार अंक) अथवा पैन नं० (6-9 स्थान के अंक) / पता / जन्मतिथि (अवयस्क हेतु)	(3) न्यायालय का नाम / कम्प्यूटीकृत वाद संख्या अथवा आदेश संख्या / आदेश का दिनांक / जोर का आधार	(4) वर्ष	(5) गाटा (यूनीक कोड)	(6) गाटे का कुल क्षेत्रफल (हे.)	(7) हिस्से में	(8) क्षेत्रफल में (हे.)	(9) खातेदार द्वारा देय भू-राजस्व	
314	1) ओमपाल यादव/श्रीचंद नि.ग्राम 321 जी०टी० रोड शाहपुर बम्हेटा गा०बाद 2) छैला/राय सिंह/याहपुर बम्हेटा 3) बुद्धपाल पहलवान/छैला/नि०ग्राम 322 शाहपुर बम्हेटा 4) मै० उषल चंडा	1) ऑनलाइन उत्तराधिकार /20211114000739000725 /01-03-2021 /वरासत 2) ऑनलाइन उत्तराधिकार /20211114000739001001 /26-08-2021 /वरासत 3) राजस्व न्यायालय (उप जिला अधिकारी, तहसील स्तर) /T202311280110363 /18-10-2023 /दुरस्ती (संशोधन से) 4) राजस्व न्यायालय (तहसीलदार)	पू.1384फ	314(2169820314000012)	3.1240	1) 1/1 2) 1/0 3) 1/0 4) 1/0 5) 1/1 6) - 7) 1/0 8) 1/1 9) 1/1 10) 1/0	1) 0.7809 2) 0.0001 3) 0.0001 4) 0.0001 5) 1.3670 6) 0.3902 7) 0.0001 8) 0.1951 9) 0.1951 10) 0.0001	134.40	

17202411280118291 /15-02-2023 /विक्रम

हार्दिक डेवलपर्स प्रा०लि० द्वारा सुखवीर सिंह
5) मे.उपपल चढडा
हार्दिक डेवलपर्स प्रा.लि.
पंजी कार्या.33 काम्युनिटी
सेन्टर न्यू फ्रेडस कालोनी
नई दिल्ली/द्वारा अधिकृत
हस्ताक्षरी सुखवीर सिंह
पुत्र सरूप सिंह नि.सी।31
गोल्फ व्यू अपार्टमेंट
साकेत नई दिल्ली
6) मेसर्स उपपल चढडा
हार्दिक डेवलपर्स प्रा०
लि०/हस्ताक्षरी राज
बहादुर पुत्र वीर
सिंह/मेजेनाइन फ्लोर एम
4 साउथ एक्सटेंशन पार्ट 2
नई दिल्ली
7) श्रीचन्द,राय
सिंह/शाहपुर बम्हेटा
8) सुभाष/फुलसिंह
/नि.शाहपुर बम्हेटा
9) सुरेश/किशोरी/शाहपुर
बम्हेटा
10) सोनवीर/छेला
/नि०ग्राम 322 शाहपुर
बम्हेटा
11) संजय/छेला/नि०ग्राम
322 शाहपुर बम्हेटा

11) 1/0
12) 1/1
11) 0.0001
12) 0.1951

4) राजस्व म्यागालय (तहसीलदार) /T202-41128018291 /15-02-2025 /विद्युत /ROOPCHAND SINGH /72-02-2025	बम्हेटा (शेष क्षेत्रफल : 0.0000) 3.2) सोनवीर/छैला /निग्राम 322 शाहपुर बम्हेटा (शेष क्षेत्रफल : 0.0000) 3.3) बुद्धपाल पहलवान/छैला /निग्राम 322 शाहपुर बम्हेटा (शेष क्षेत्रफल : 0.0000) 3.4) संजय/छैला /निग्राम 322 शाहपुर बम्हेटा (शेष क्षेत्रफल : 0.0000) 4.1) धर्मवीर/किशोरी /शाहपुर बम्हेटा (शेष क्षेत्रफल : 0.0000) 4.2) मलखान/किशोरी /शाहपुर बम्हेटा (शेष क्षेत्रफल : 0.0000)	4.1) 0.1951 4.2) 0.1951	द्वारा/सुखवीर सिंह 4.1) मैसर्स लक्कल चट्टा हाईटेक डवलपर्स प्रा0 लि0 हत्ताक्षरी राज बहादुर पुत्र वीर सिंह/मेजेनाइन फ्लोर एम 4 साउथ एक्सटेंशन पार्ट 2 नई दिल्ली
--	---	-------------------------	---

(17) भूमि के सम्बन्ध में विचाराधीन राजस्व वाद/वादों की कम्प्यूटीरकृत संख्या :

(18) बंधक/बंधक-मुक्त होने की स्थिति

(18.1) बंधक होने की स्थिति (संस्था अथवा बैंक का नाम/कोड/बंधक का दिनांक/धनराशि/आवेदन संख्या/खातेदार/पिता-पति-संरक्षक) :

(18.2) बंधक-मुक्त होने की स्थिति (संस्था अथवा बैंक का नाम/कोड/बंधक-मुक्त का दिनांक/धनराशि/आवेदन संख्या/खातेदार/पिता-पति-संरक्षक) :

(19) अभ्युक्ति :

- 1) 1430-फ भूमि बंधक मुक्ति पत्र पंजाब नेशनल बैंक शाखा सिकरोडा द्वारा श्रीचन्द पुत्र राज सिंह ने अपनी भूमि खसरा सं० 314 पर अंकन तीन लाख रू का ऋण दिनांक 08.09.2022 को अदा किया। ह.अ.र.का 17.09.2022। (डिजिटल हस्ताक्षर : SUNIL KUMAR PAL/03-10-2022)
- 2) किशोरी पुत्र श्रीचन्द, छेला पुत्र रायसिंह, सुभाष पुत्र कुल सिंह नि. शाहपुरकम्हेटा रोह व वि.ग.बाद ने अपनी भूमि ख.न.35 के 13/16 भाग से गाटा न.314/3.124 है. स्थित ग्राम बयाना पर डारसना तह.व जिला गा.बाद की शाखा प्रबंधक ओरियंटल बैंक आफ कामर्स शाखा गुलपर में बंधक रक 2000000/- रुण लिया ह.है (डिजिटल हस्ताक्षर : SHWETA JINDAL/23-11-2018)
- 3) शा.प्र. ओरियंटल बैंक आफ कामर्स सिकरोड के बंधक विलेख दि.21.05.13 के अनुसार श्रीचन्द पुत्र राजसिंह नि. शाहपुर कम्हेटा ने अपनी भूमि ख.ता न.39 ख.न.314 बंधक रक 3000000/- रुण लिया। ह.अ.र.का.22.05.13 (डिजिटल हस्ताक्षर : SHWETA JINDAL/23-11-2018)
- 4) शा.प्र. ओरियंटल बैंक ऑफ कामर्स मोरटा के बंधक विलेख दि. 13.12.10 के अनुसार किशोरी व श्रीचन्द पुत्रगण राजसिंह नि. शाहपुर कम्हेटा ने अपनी भूमि ख.ता न.45 ख.न.314 बंधक रक 4000000/- रुण लिया। ह.अ.र.का.13.12.10 (डिजिटल हस्ताक्षर : SHWETA JINDAL/23-11-2018)

पूर्व आदेशों का विवरण

- 1) 1428-फ आदेश श्रीमान रा.नि. डारसना द्वारा आर०सी० 9 वाद सं. 20211114000739000725 आदेश दिनांक 01.01.2021 को आदेश हुआ कि ख.ता न. 186 पर मृतक श्रीचंद पुत्र राम सिंह के स्थान पर श्रीमपाल वादव पुत्र श्रीचंद निवासी ग्राम 321 जी०टी० रोड शाहपुर कम्हेटा गा०बाद का नाम बतौर वारिस दर्ज हो। ह.अ.र.का.1
- 2) 1429-फ आदेश श्रीमान रा.नि. डारसना द्वारा आर०सी० 9 वाद सं. 20211114000739001001 आदेश दिनांक 26.08.2021 को आदेश हुआ कि ख.ता न० 186 पर मृतक छेला पुत्र राम सिंह के स्थान पर सोनवीर व हुदपाल पहलवान व संजय पुत्रगण छेला नि०ग्राम 322 शाहपुर कम्हेटा का नाम बतौर वारिस दर्ज हो। ह.अ.र.का.1

Data Digitally Signed by: ROOP CHANDA (REVENUE INSPECTOR)

दिनांक/समयस्थान: 15-04-2025 01:06:37 तहसील : गण्डियाबाद
ⓘ यह उपरोक्त सही-सही इलेक्ट्रॉनिक डिजिटल सिग्नेचर द्वारा तैयार की गयी है तथा डाटा डिजिटल हस्ताक्षर द्वारा हस्ताक्षरित है।

मुद्रित कर्ता : ROOPCHAND तहसील : गण्डियाबाद

मुद्रित दिनांक एवं समय: 15-04-2025 01:06:37

ⓘ Not Applicable For Online Process **ⓘ** उपरोक्त उद्देश्य खतीनी का वेबपोर्टल के-एन <https://upbhulekh.gov.in> वेबसाइट पर जाकर अपना QR Code Scan करके जिला का संकेता है।





उद्धरण खतौनी

उद्धरण क्रमांक : 21698220250425

ग्राम क्रमांक : 216982 ग्राम का नाम (परगना) : दयाना(डासना) तहसील : गाजियाबाद जनपद : गाजियाबाद
फसली वर्ष : 1426-1431 (01 जुलाई, 2018 से 30 जून, 2024) भाग : 1 (1) खाता संख्या : 0009%

श्रेणी : 1-क / भूमि जो संक्रमणीय भूमिधरो के अधिकार में हो।

खातेदार का विवरण

खातेदारी प्रारम्भ होने का विवरण

भूमि का विवरण



खातेदार का अंश

खसरा/गाटा संख्या	(2) नाम/पिता/पति/संरक्षक/प्रबंधक का नाम / जाति कोड / आधार नं० (अंतिम चार अंक) अधवा पैन नं० (6-9 स्थान के अंक) / पता / जन्मतिथि (अवयस्क हेतु)	(3) न्यायालय का नाम / कम्प्यूटरीकृत वाद संख्या / अधवा आदेश संख्या / आदेश का दिनांक / जोत का आधार	(4) वर्ष	(5) गाटा (पूनीक कोड)	(6) गाटे का कुल क्षेत्रफल (हे.)	(7) हिस्से में	(8) क्षेत्रफल में (हे.)	(9) खातेदार द्वारा देय भू-राजस्व
316	1) /./नई दिल्ली द्वारा अधिकृत 2) मै.उपपल चढढा हाईटेक डवलपर्स/प्रा.लि. पंजी.कार्या.33 कम्प्यूनिटी/सेन्टर, न्यू फ्रेन्ड्स कालोनी 3) हस्ताक्षरी अधुनी मिलल/महावीर प्रसाद मित्तल/उक्त कम्पनी		1417फ	316(2169820316000012)	0.7670	1) 1/0 2) 1/1 3) 1/0	1) 0.0001 2) 0.7668 3) 0.0001	36.00
कुल गाटे- एक कुल क्षेत्रफल- शून्य दशमलव सात छं. सात शून्य (हैक्टेयर) कुल भू-राजस्व - तीन छं. दशमलव शून्य शून्य रुपये								
कुल अंश का क्षेत्रफल - शून्य दशमलव सात छं. सात शून्य (हैक्टेयर)						0.7670		

नामान्तरण / परिवर्तन का विवरण

खासिज किया गया

दर्ज किया गया

<p>(10) न्यायालय का नाम / कम्प्यूटरीकृत वाद संख्या अथवा आदेश संख्या / आदेश का दिनांक / नामान्तरण का आधार / डिजिटल हस्ताक्षर नाम / डिजिटल हस्ताक्षर दिनांक</p>	<p>(11) नाम / पिता-पति. संरक्षक प्रबंधक का नाम / जाति कोड / आधार नं० (अन्तिम चार अंक) अथवा पैन नं० (6-9 स्थान के अंक) / पता / जन्मतिथि (अवयस्क हेतु)</p>	<p>(12) गाँव का खसरा नम्बर / पुनीक कोड</p>	<p>(13) क्षेत्रफल (है.)</p>	<p>(14) नाम / पिता-पति-संरक्षक-प्रबंधक का नाम / जाति कोड / आधार नं० (अन्तिम चार अंक) अथवा पैन नं० (6-9 स्थान के अंक) / पता / जन्मतिथि (अवयस्क हेतु)</p>	<p>(15) गाँव का खसरा नम्बर / पुनीक कोड</p>	<p>(16) क्षेत्रफल (है.)</p>
<p>(17) भूमि के सम्बन्ध में विचाराधीन राजस्व वाद/वादों की कम्प्यूटरीकृत संख्या :</p>						
<p>(18) बंधक/बंधक-मुक्त होने की स्थिति</p>						
<p>(18.1) बंधक होने की स्थिति (संस्था अथवा बैंक का नाम/कोड/बंधक का दिनांक/धनराशि/आवेदन संख्या/खातेदार/पिता-पति-संरक्षक) :</p>						
<p>(18.2) बंधक मुक्त होने की स्थिति (संस्था अथवा बैंक का नाम/कोड/बंधक-मुक्त का दिनांक/धनराशि/आवेदन संख्या/खातेदार/पिता-पति-संरक्षक) :</p>						
<p>(19) अभ्युक्ति :</p>						
<p>पूर्व आदेशों का विवरण</p>						
<p>Data Digitally Signed by: SHWETA JINDAL (REVENUE INSPECTOR) दिनांक/समय/स्थान: 15-04-2025 01:06:47 तहसील : गण्डियाबाद</p> <p>❶ यह उद्घरण शारीरी इलेक्ट्रॉनिक डिजिटल सिग्नेचर द्वारा तैयार की गयी है तथा अद्य डिजिटल हस्ताक्षर द्वारा हस्ताक्षरित है।</p>	<p>मुद्रित कर्ता : ROOPCHAND तहसील : गण्डियाबाद मुद्रित दिनांक एवं समय: 15-04-2025 01:06:47 ❶ Not Applicable For Online Prints ❶ उपरोक्त उद्घरण शारीरी का वैलिडिकेशन links://upbhuilekh.gov.in/Website पर जाकर अथवा QR Code Scan करके किया जा सकता है।</p>	 				



उद्धरण खतौनी

उद्धरण क्रमांक : 21698220250426

ग्राम क्रमांक : 216982 ग्राम का नाम (परगना) : बयाना(डासना) तहसील : गजियाबाद जनपद : गजियाबाद
फसली वर्ष : 1426-1431 (01 जुलाई, 2018 से 30 जून, 2024) भाग : 1 (1) खाता संख्या : 00126
श्रेणी : 1-क / भूमि जो संक्रमणीय भूमिधरो के अधिकार में हो।

खातेदार का विवरण

(2) नाम/पिता-पति-सरक्षक-प्रबंधक का नाम / जाति कोड / आधार नं० (अंतिम वार अंक) अथवा पैन नं० (6-9 स्थान के अंक) / पता / जन्मतिथि (अवयस्क हेतु)

317. 1) मै.उत्पल चड्ढा हाईटेक डवलपर्स प्रा.लि. पंजी.कार्या/33 कम्युनिटी सेंटर, न्यू फ्रेण्ड्स कालोनी नई दिल्ली/द्वारा अधिकृत हस्ताक्षरी सुखवीर सिंह पुत्र सरूप सिंह नि.C131 गोलक व्यू अपार्टमेंट साकेत नई दिल्ली
2) मैसर्स उत्पल चड्ढा हाईटेक डवलपर्स प्रा०लि०/अधि. हस्ताक्षरी ब्रिजेश बिष्ट पुत्र डी०एस० बिष्ट/मेजेनाइन फ्लोर एम 4 साउथ एक्सटेशन फार्ट 2 नई दिल्ली

खातेदारी प्रारम्भ होने का विवरण

(3) न्यायालय का नाम / कम्प्यूटरीकृत वाद संख्या / अथवा आदेश संख्या / आदेश का दिनांक / जेत का आधार

(4) वर्ष

1415फ

भूमि का विवरण

(5) गाटा (यूनिक कोड)

(6) गाटे का कुल क्षेत्रफल (हे.)

(7) हिस्से में

(8) क्षेत्रफल में (हे.)

(9) खातेदार द्वारा देय भू-राजस्व

317(2169820317000012)

0.1850

1) 1/0
2) 1/0

1) 0.1849
2) 0.0001

14.00

0.1850

कुल गाटे, एक कुल क्षेत्रफल, शून्य दशमलव एक आठ पाँच शून्य (हेक्टेयर), कुल भू-राजस्व - एक चार दशमलव शून्य शून्य रुपये
कुल अंश का क्षेत्रफल - शून्य दशमलव एक आठ पाँच शून्य (हेक्टेयर)

नामान्तरण / परिवर्तन का विवरण

खारिज किया गया

दर्ज किया गया

(10) न्यायालय का नाम / कंप्यूटरीकृत वाद संख्या अथवा आदेश संख्या / आदेश का दिनांक / नामान्तरण का आधार / डिजिटल हस्ताक्षर नाम / डिजिटल हस्ताक्षर दिनांक	(11) नाम / पिता-पति-संरक्षक-प्रबंधक का नाम / जाति कोड / आधार नं० (अन्तिम चार अंक) अथवा पैन नं० (6-9 स्थान के अंक) / पता / जन्मतिथि (अवयस्क हेतु)	(12) गाटे का खसरा नम्बर / यूनिक कोड	(13) क्षेत्रफल (हे.)	(14) नाम / पिता-पति-संरक्षक-प्रबंधक का नाम / जाति कोड / आधार नं० (अन्तिम चार अंक) अथवा पैन नं० (6-9 स्थान के अंक) / पता / जन्मतिथि (अवयस्क हेतु)	(15) गाटे का खसरा नम्बर / यूनिक कोड	(16) क्षेत्रफल (हे.)
--	---	--	-------------------------	---	--	-------------------------

(17) भूमि के सम्बन्ध में विचाराधीन राजस्व वाद/वादों की कंप्यूटरीकृत संख्या :

(18) बंधक/बंधक-मुक्त होने की स्थिति

(18.1) बंधक होने की स्थिति (संस्था अथवा बैंक का नाम/कोड/बंधक का दिनांक/धनराशि/आवेदन संख्या/खातेदार/पिता-पति-संरक्षक) :

(18.2) बंधक-मुक्त होने की स्थिति (संस्था अथवा बैंक का नाम/कोड/बंधक-मुक्त का दिनांक/धनराशि/आवेदन संख्या/खातेदार/पिता-पति-संरक्षक) :

(19) अभ्युक्ति :

पूर्व आदेशों का विवरण

Data Digitally Signed by: SHWETA JINDAL (REVENUE INSPECTOR)

दिनांक/समय/स्थान: 15-04-2025 01:56:58 वहसील : गण्डियाबाद

एक उद्घरण खतौनी इलेक्ट्रॉनिक डिजिटली सिग्नेचर द्वारा तैयार की गयी है। तथा डाटा डिजिटल हस्ताक्षर द्वारा हस्ताक्षरित है।

मुद्रित कर्ता : SOOPCHAND वहसील : गण्डियाबाद

मुद्रित दिनांक एवं समय: 15-04-2025 01:56:58

Not Applicable For Online Prints

खतौनी का वैरीफिकेशन <https://upbhualekh.gov.in> वेबसाइट पर

जापान अपना QR Code Scan करके किया जा सकता है।





उद्धरण खतौनी

उद्धरण क्रमांक : 21698220250427

ग्राम क्रमांक : 216982 ग्राम का नाम (परगना) : बयाना(डासना) तहसील : गाजियाबाद जनपद : गाजियाबाद
फसली वर्ष : 1426-1431 (01 जुलाई, 2018 से 30 जून, 2024) भाग : 1 (1) खाता संख्या : 00218

श्रेणी : 6-2 / अकृषिक भूमि - स्थल, सड़कें, रेलवे, भवन और ऐसी दूसरी भूमियां जो अकृषित उपयोगों के काम में लायी जाती हो।

खातेदार का विवरण

खातेदारी प्रारम्भ होने का विवरण

भूमि का विवरण

खातेदार का अंश

खसरा/गाटा संख्या	(2) नाम/पिता-पति-संरक्षक-प्रबंधक का नाम / जाति कोड / आधार नं० (अन्तिम चार अंक) अथवा पैन नं० (6-9 स्थान के अंक) / पता / जन्मतिथि (अवयस्क हेतु)	(3) न्यायालय का नाम / कम्प्यूटरीकृत वाद संख्या अथवा आदेश संख्या / आदेश का दिनांक / जोत का आधार	(4) वर्ष	(5) गाटा (यूनीक कोड)	(6) गाटे का कुल क्षेत्रफल (हे.)	(7) हिस्से में	(8) क्षेत्रफल में (हे.)	(9) खातेदार द्वारा देय भू-राजस्व
318	1) गाजियाबाद विकास प्राधिकरण/गाजियाबाद/०			318(2169820318000167)	0.0170	1) 1/1	1) 0.0170	0.00
								0.0170

कुल गाटे- एक कुल क्षेत्रफल- शून्य दशमलव शून्य एक सप्त शून्य (हेक्टेयर) कुल भू-राजस्व - शून्य दशमलव शून्य शून्य रुपये
कुल अंश का क्षेत्रफल - शून्य दशमलव शून्य एक सप्त शून्य (हेक्टेयर)

नामान्तरण / परिवर्तन का विवरण

खारिज किया गया

दर्ज किया गया

(10) न्यायालय का नाम / कम्प्यूटरीकृत वाद संख्या अथवा आदेश संख्या / आदेश का दिनांक / नामान्तरण का आधार / डिजिटल हस्ताक्षर नाम / डिजिटल हस्ताक्षर दिनांक	(11) नाम / पिता-पति-संरक्षक-प्रबंधक का नाम / जाति	(12) गाटे का खसरा नम्बर	(13) क्षेत्रफल (हे.)	(14) नाम / पिता-पति-संरक्षक-प्रबंधक का नाम / जाति कोड / आधार नं० (अन्तिम चार अंक) अथवा	(15) गाटे का खसरा नम्बर / यूनीक कोड	(16) क्षेत्रफल (हे.)

कोड / आधार नं० (अन्तिम चार अंक) अथवा पैन नं० (6-9 स्थान के अंक) / पता / जन्मतिथि (अवयस्क हेतु)	श्रेणीक कोड	पैन नं० (6-9 स्थान के अंक) / पता / जन्मतिथि (अवयस्क हेतु)
(17) भूमि के सम्बन्ध में विचाराधीन राजस्व वाट/वाटों की कम्प्यूटीकृत संख्या :		
(18) बंधक/बंधक-मुक्त होने की स्थिति		
(18.1) बंधक होने की स्थिति (संस्था अथवा बैंक का नाम/कोड/बंधक का दिनांक/धनराशि/आवेदन संख्या/खातेदार/पिता-पति-संरक्षक) :		
(18.2) बंधक-मुक्त होने की स्थिति (संस्था अथवा बैंक का नाम/कोड/बंधक-मुक्त का दिनांक/धनराशि/आवेदन संख्या/खातेदार/पिता-पति-संरक्षक) :		
(19) अभ्युक्ति :		
पूर्व आदेशों का विवरण		
Data Digitally Signed by: SHWETA JINDAL (REVENUE INSPECTOR) दिनांक/समय/स्थान: 15-04-2025 01:07:09 इहस्वीत : पाबियाबाद	मुद्रित कर्ण : ROOPCHAND तहसील ; पाबियाबाद मुद्रित दिनांक एवं समय: 15-04-2025 01:07:09 ❶ Not Applicable For Online Prints ❶ उपरोक्त उद्देश्य खातों की वेबपेजेशन https://opbhuilekh.gov.in Website पर जाकर अथवा QR Code Scan करके किया जा सकता है।	❶ Not Applicable For Online Prints ❶ उपरोक्त उद्देश्य खातों की वेबपेजेशन https://opbhuilekh.gov.in Website पर जाकर अथवा QR Code Scan करके किया जा सकता है।





उद्धरण खतौनी

उद्धरण क्रमांक : 21698220250428

ग्राम क्रमांक : 216982 ग्राम का नाम (परगना) : बयाना(डासना) तहसील : गजियाबाद जनपद : गजियाबाद
फसली वर्ष : 1426-1431 (01 जुलाई, 2018 से 30 जून, 2024) भाग : 1 (1) खाता संख्या : 00126

श्रेणी : 1-क / भूमि जो संक्रमणीय भूमिधरो के अधिकार में हो।

खातेदार का विवरण

खातेदारी प्रारम्भ होने का विवरण

भूमि का विवरण

खातेदार का अंश

खसरा/गाटा संख्या	(2) नाम/पिता-पति-संरक्षक प्रबंधक का नाम / जाति कोड / आधार नं० (अन्तिम चार अंक) अथवा पैन नं० (6-9 स्थान के अंक) / पता / जन्मतिथि (अवयस्क हेतु)	(3) न्यायालय का नाम / कम्प्यूटरीकृत वाद संख्या / अथवा आदेश संख्या / आदेश का दिनांक / जोत का आधार	(4) वर्ष	(5) गाटा (पूनीक कोड)	(6) गाटे का कुल क्षेत्रफल (हे.)	(7) हिस्से में	(8) क्षेत्रफल में (हे.)	(9) खातेदार द्वारा देय भूराजस्व
319	1) मै उपपल चडढा हाईटेक डवलपर्स प्रा. लि. पंजी. कार्य/33 कम्प्यूनिटी सेंटर, न्यू फ्रेन्ड्स कालोनी नई दिल्ली द्वारा अधिकृत हस्ताक्षरी सुखवीर सिंह पुत्र सरूप सिंह नि. C131 गोल्फ व्यू अपार्टमेंट साकेत नई दिल्ली 2) मैसर्स उपपल चडढा हाईटेक डवलपर्स प्रा. लि./अधि. हस्ताक्षरी बिजेथ विष्ट पुत्र डी.एस. विष्ट/मैजेनाइन फ्लोर एम. 4 साउथ एक्सटेंशन पार्ट 2 नई दिल्ली		1416फ	319(2169820319000012)	0.1850	1) 1/0 2) 1/1	1) 0.0001 2) 0.1849	12.00

कुल गाटे, एक कुल क्षेत्रफल, शून्य टयामलव एक आठ पाँच शून्य (हैलेपर) कुल भू-राजस्व - एक नो टयामलव शून्य शून्य रुपये 0.1850

नामान्तरण / परिवर्तन का विवरण

(10) न्यायालय का नाम / कम्प्यूटीकृत वाद संख्या अथवा आदेश संख्या / आदेश का दिनांक / नामान्तरण का आधार / डिजिटल हस्ताक्षर नाम / डिजिटल हस्ताक्षर दिनांक

खारिज किया गया

(11) नाम / पिता-पति-संरक्षक का नाम / जाति कोड / आधार नं० (अन्तिम चार अंक) अथवा पैन नं० (6-9 स्थान के अंक) / पता / जन्मतिथि (अवयस्क हेतु)

(12) गाटे का खसरा नम्बर / यूनीक कोड

(13) क्षेत्रफल (हे.)

दर्ज किया गया

(14) नाम / पिता-पति-संरक्षक-प्रबंधक का नाम / जाति कोड / आधार नं० (अन्तिम चार अंक) अथवा पैन नं० (6-9 स्थान के अंक) / पता / जन्मतिथि (अवयस्क हेतु)

(15) गाटे का खसरा नम्बर / यूनीक कोड

(16) क्षेत्रफल (हे.)

(17) भूमि के सम्बन्ध में विचाराधीन राजस्व वाद/वादों की कम्प्यूटीकृत संख्या :

(18) बंधक/बंधक-मुक्त होने की स्थिति

(18.1) बंधक होने की स्थिति (संस्था अथवा बैंक का नाम/कोड/बंधक का नाम/कोड/बंधक-मुक्त का दिनांक/धनराशि/आवेदन संख्या/खातेदार/पिता-पति-संरक्षक) :

(18.2) बंधक-मुक्त होने की स्थिति (संस्था अथवा बैंक का नाम/कोड/बंधक-मुक्त का दिनांक/धनराशि/आवेदन संख्या/खातेदार/पिता-पति-संरक्षक) :

(19) अभ्युक्ति :

पूर्व आदेशों का विवरण

Data Digitally Signed by: SHWETA JINDAL (REVENUE INSPECTOR)

दिनांक: 15-04-2025 01:07:22 तहसील : गाण्डियावाड

पृष्ठ उद्घरण खातीनी इलेक्ट्रॉनिक डिजिटली सिग्नेचर द्वारा किया गया है तथा उक्त डिजिटल हस्ताक्षर द्वारा प्रमाणित है।

मुद्रित कार्या: BHOOPKHAND तहसील : गाण्डियावाड

मुद्रित दिनांक एवं समय: 15-04-2025 01:07:22

Not Applicable For Online Print उपरोक्त उद्घरण खातीनी का इलेक्ट्रॉनिक डिजिटली सिग्नेचर द्वारा किया गया है तथा उक्त डिजिटल हस्ताक्षर द्वारा प्रमाणित है।





उद्धरण खतौनी

उद्धरण क्रमांक : 21698220250429

ग्राम क्रमांक : 216982 ग्राम का नाम (परगना) : बयाना(डासना) तहसील : गाजियाबाद जनपद : गाजियाबाद
फसली वर्ष : 1426-1431 (01 जुलाई, 2018 से 30 जून, 2024) भाग : 1 (1) खाता संख्या : 00218

श्रेणी : 6-2 / अकृषिक भूमि - स्थल, सड़कें, रेलवे, भवन और ऐसी दूसरी भूमियां जो अकृषित उपयोगों के काम में लायी जाती हो।

खातेदार का विवरण

खातेदारी प्रारम्भ होने का विवरण

भूमि का विवरण

खातेदार का अंश

खसरा/गाटा संख्या	(2) नाम/पिता-पति-संरक्षक-प्रबंधक का नाम / जाति कोड / आधार नं० (अन्तिम चार अंक) अथवा पैन नं० (6-9 स्थान के अंक) / पता / जन्मतिथि (अवयस्क हेतु)	(3) न्यायालय का नाम / कम्प्यूटरीकृत वाद संख्या / अथवा आदेश संख्या / आदेश का दिनांक / जोत का आधार	(4) वर्ष	(5) गाटा (यूनीक कोड)	(6) गाटे का कुल क्षेत्रफल (हे.)	(7) हिस्से में	(8) क्षेत्रफल में (हे.)	(9) खातेदार द्वारा देय भू-राजस्व
320	1) गाजियाबाद विकास प्राधिकरण, गाजियाबाद, ०		1418फ	320(2169820320000162)	0.5150	1) 1/1	1) 0.5150	0.00
							0.5150	

कुल गाटे- एक कुल क्षेत्रफल- शून्य दशमलव पाँच एक पाँच शून्य (हैक्टैयर) कुल भू-राजस्व - शून्य दशमलव शून्य शून्य रुपये
कुल अंश का क्षेत्रफल - शून्य दशमलव पाँच एक पाँच शून्य (हैक्टैयर)

नामान्तरण / परिवर्तन का विवरण

खारिज किया गया

दर्ज किया गया

(10) न्यायालय का नाम / कम्प्यूटरीकृत वाद संख्या अथवा आदेश संख्या / आदेश का दिनांक / नामान्तरण का आधार / डिजिटल हस्ताक्षर नाम / डिजिटल हस्ताक्षर दिनांक	(11) नाम / पिता-पति-संरक्षक-प्रबंधक का नाम / जाति	(12) गाटे का खसरा नम्बर	(13) क्षेत्रफल (हे.)	(14) नाम / पिता-पति-संरक्षक-प्रबंधक का नाम / जाति कोड / आधार नं० (अन्तिम चार अंक) अथवा	(15) गाटे का खसरा नम्बर / यूनीक कोड	(16) क्षेत्रफल (हे.)

कोड / आधार नं० (अन्तिम चार अंक) अथवा पैन नं० (6-9 स्थान के अंक) / पता / जन्मतिथि (अवयस्क हेतु)	/ यूनीक कोड	पैन नं० (6-9 स्थान के अंक) / पता / जन्मतिथि (अवयस्क हेतु)
--	-------------	---

(17) भूमि के सम्बन्ध में विचाराधीन राजस्व यादवादी की कम्प्यूटरीकृत संख्या :

(18) बंधक/बंधक-मुक्त होने की स्थिति

(18.1) बंधक होने की स्थिति (संस्था अथवा बैंक का नाम/कोड/बंधक का दिनांक/धनराशि/आवेदन संख्या/खातेदार/पिता-पति-संरक्षक) :

(18.2) बंधक-मुक्त होने की स्थिति (संस्था अथवा बैंक का नाम/कोड/बंधक-मुक्त का दिनांक/धनराशि/आवेदन संख्या/खातेदार/पिता-पति-संरक्षक) :

(19) अभ्यक्ति :

पूर्व आदेशों का विवरण

Data Digitally Signed by: SHWETA JINDAL (REVENUE INSPECTOR)

दिनांक/समय/स्थान: 15-04-2025 01:07:36 तहसील : गण्डियाबाद

यह उद्घरण खतौनी इलेक्ट्रॉनिक डिजिटल सिस्टम द्वारा तैयार की गई है तथा अन्य डिजिटल हस्ताक्षर द्वारा हस्ताक्षरित है।

मुद्रित कर्ता : ROOPCHAND तहसील : गण्डियाबाद
मुद्रित दिनांक एवं समय: 15-04-2025 01:07:36

Not Applicable For Online Prints
खतौनी का वेबसिफिकाशन <https://upbhulekh.gov.in> Website पर जाकर अथवा QR Code Scan करके किया जा सकता है।

