



## उद्धरण खतौनी



उद्धरण क्रमांक : 21730920260262

ग्राम क्रमांक : 217309      ग्राम का नाम (परगना) : बेगपुरउर्फमियां बाजार(हवेली)      तहसील : सदर      जनपद : गोरखपुर      फसली वर्ष : 1426-1431 (01 जुलाई, 2018 से 30 जून, 2024)      भाग : 1      (1)खाता संख्या : 00024

श्रेणी : 1-क / भूमि जो संक्रमणीय भूमिधरों के अधिकार में हो।

खातेदार का विवरण		खातेदारी प्रारम्भ होने का विवरण		भूमि का विवरण		खातेदार का अंश		
खसरा/गाटा संख्या	(2) नाम/पिता-पति-संरक्षक-प्रबंधक का नाम / जाति कोड / आधार नं0 (अन्तिम चार अंक) अथवा पै नं0 (6-9 स्थान के अंक) / पता / जन्मतिथि (अवयस्क हेतु)	(3) न्यायालय का नाम / कम्प्यूटरीकृत वाद संख्या अथवा आदेश संख्या / आदेश का दिनांक / जोत का आधार	(4) वर्ष	(5) गाटा (यूनीक कोड)	(6) गाटे का कुल क्षेत्रफल (हे.)	(7) हिस्से में	(8) क्षेत्रफल में (हे.)	(9) खातेदार द्वारा देय भू-राजस्व
121	1) रेवतीरामनदास / परसोत्तिम दास / नि.मु.अलीनगर 2) इन्द्रारामनदास / राधारामनदास / नि.मु.अलीनगर 3) रतनेश रामन दास / कमलेश रामन दास / नि. ग्राम अलीनगर 4) श्री रामनदास / ब्रजरामन दास / ग्राम नि. अलीनगर 5) श्रीमती लक्ष्मी देवी / ब्रजरामन दास / ग्राम नि.अलीनगर 6) श्रीमती विन्दुबेन सा. लि. गोरखपुर / . / . 7) द्वारा निदेशक सजय कुमार जायसवाल / सीताराम जायसवाल / नि.मु.मिर्जापुर		पू1374	121(2173090121000012)	0.0470			1.20

कुल गाटे - 1      कुल क्षेत्रफल - 0.0470 (हेक्टेयर)      कुल भू-राजस्व - 1.20 रुपये      कुल अंश का क्षेत्रफल - (0.0000)(हेक्टेयर)

नामान्तरण / परिवर्तन का विवरण		खारिज किया गया			दर्ज किया गया		
(10) न्यायालय का नाम / कम्प्यूटरीकृत वाद संख्या अथवा आदेश संख्या / आदेश का दिनांक / नामान्तरण का आधार /	(11) नाम / पिता-पति-संरक्षक-प्रबंधक का नाम	(12) गाटे का खसरा नम्बर / यूनीक कोड	(13) क्षेत्रफल (हे.)	(14) नाम / पिता-पति-संरक्षक-प्रबंधक का नाम / जाति	(15) गाटे का खसरा नम्बर / यूनीक कोड	(16) क्षेत्रफल (हे.)	

डिजिटल हस्ताक्षर नाम / डिजिटल हस्ताक्षर दिनांक	/ जाति कोड / आधार नं0 (अन्तिम चार अंक) अथवा पैन नं0 (6-9 स्थान के अंक) / पता / जन्मतिथि (अवयस्क हेतु)	कोड / आधार नं0 (अन्तिम चार अंक) अथवा पैन नं0 (6-9 स्थान के अंक) / पता / जन्मतिथि (अवयस्क हेतु)
		121(2173090121000012)

(17)भूमि के सम्बन्ध में विचाराधीन राजस्व वाद/वादों की कम्प्यूटरीकृत संख्या :

(18)बंधक/बंधक-मुक्त होने की स्थिति

(18.1)बंधक होने की स्थिति (संस्था अथवा बैंक का नाम/कोड/बंधक का दिनांक/धनराशि/आवेदन संख्या/खातेदार(पिता-पति-संरक्षक)) :

(18.2)बंधक-मुक्त होने की स्थिति (संस्था अथवा बैंक का नाम/कोड/बंधक-मुक्त का दिनांक/धनराशि/आवेदन संख्या/खातेदार(पिता-पति-संरक्षक)) :

(19)अभ्युक्ति :

पूर्व आदेशों का विवरण

- 1) पूर्व खतौनी से - प्रार्थना पत्र विपुल मोहन दास पर पृष्ठांकित उपजिला धिकारी सदर के आदेश दिनांक 26-3-12 एवं तहसीलदार सदर के आदेश दिनांक 12-4-12 के अनुपालन में न्यायालय उपजिलाधिकारी सदर गोरखपुर वाद सं.160/11/ 25-2-11 विपुल मोहन दास आदि बनाम रेवती रमण दास आदि मुकदमा अन्तर्गत धारा 229बी.उ.प्र.ज.उ.एवं भूमि सुधार अधिनियम बावत आराजी स्थित ग्राम बेगपुर उर्फ मियांबाजार तप्पा कस्बा परगना हवेली तहसील सदर जिला गोरखपुर में आदेश हुआ कि अग्रिम आदेश तक मौके पर यथा स्थिति बनी रहे।
- 2) तह. सदर वाद सं. 2014/T202005310319845/16.4.2022 खतौनी सन् 1426-1431फ0 के खाता सं0-00024 के आराजी सं0-121/0.0470हे0, 122/0.0010हे0, 123क/0.0607हे0, 124/0.0900हे0, 125/0.0230हे0, 126/ 0.0130हे0, 127/0.01750हे0 कुल 07 नम्बरान कुल रकबा 0.4097 हे0 हक व हिस्सा 1/3 भाग यानि 0.1365 हे0 यानि 1369.06 वर्गमीटर अर्थात् 14731.18 वर्गफीट भू0रा060ख से नाम विक्रेता रेवती रमण दास पुत्र स्व0 पुरुषोत्तम दास निवासी मुहल्ला- अलीनगर, पोस्ट-अलीनगर, तप्पा-कस्बा, परगना-हवेली, तहसील-सदर, जिला-गोरखपुर का नाम खारिज करके उनके नाम के स्थान पर **क्रेता श्री डी एम वी डेवलपर्स प्राइवेट लिमिटेड** निदेशक विनय कुमार वर्मा पुत्र श्री भगवान दास वर्मा पता-205, लुड रॉ, शाह ईस्टेट प्लाट नं0-19, वीरा देसाई रोड, विलेज अम्बीवली, अंधेरी मुम्बई, मुम्बई सिटी महाराष्ट्र भारत-400058 का नाम पंजीकृत बैनामा दस्तावेज सं0-7005 दिनांक 04.08.2020 के आधार पर संक्रमणीय भूमिघर दर्ज कागजात हो।

Data Digitally Signed by:PREM NARAIN(REVENUE INSPECTOR)


दिनांक/समय/स्थान: 24-02-2026 03:30:25 तहसील : सदर

यह उदाहण खतौनी इलेक्ट्रॉनिक दिस्तावेज सिस्टम द्वारा तैयार की गयी है तथा डाटा डिजिटल हस्ताक्षर द्वारा हस्ताक्षरित है।

मुद्रित कर्ता : AMARNATH CHAUDHARY तहसील : सदर

मुद्रित दिनांक एवं समय: 24-02-2026 03:30:25

Not Applicable For Online Prints उपरोक्त उदाहण खतौनी का वेबसिगनेचर <https://upbhulekh.gov.in> Website पर बास्कर अथवा QR Code Scan करके किया जा सकता है।





## उद्धरण खतौनी



उद्धरण क्रमांक : 21730920260263

ग्राम क्रमांक : 217309	ग्राम का नाम (परगना) : बेगपुरउर्फमिया बाजार(हवेली)	तहसील : सदर	जनपद : गोरखपुर	फसली वर्ष : 1426-1431 (01 जुलाई, 2018 से 30 जून, 2024)	भाग : 1	(1)खाता संख्या : 00024
---------------------------	-------------------------------------------------------	----------------	-------------------	-----------------------------------------------------------	------------	---------------------------

श्रेणी : 1-क / भूमि जो संक्रमणीय भूमिधरो केअधिकार में हो

खातेदार का विवरण		खातेदारी प्रारम्भ होने का विवरण		भूमि का विवरण		खातेदार का अंश		
खसरा/ गाटा संख्या	(2) नाम/पिता-पति-संरक्षक-प्रबंधक का नाम / जाति कोड / आधार नं0 (अन्तिम चार अंक) अथवा पैन नं0 (6-9 स्थान के अंक) / पता / जन्मतिथि (अवयस्क हेतु)	(3) न्यायालय का नाम / कम्प्यूटरीकृत वाद संख्या अथवा आदेश संख्या / आदेश का दिनांक / जोत का आधार	(4) वर्ष	(5) गाटा (यूनीक कोड)	(6) गाटे का कुल क्षेत्रफल (हे.)	(7) हिस्से में	(8) क्षेत्रफल में (हे.)	(9) खातेदार द्वारा देय भू-राजस्व
122	1) रेवतीरमनदास / परसोत्तिम दास / नि.मु.अलीनगर 2) इन्द्रारमनदास / राधारमनदास / नि.मु.अलीनगर 3) रतनेश रमन दास / कमलेश रमन दास / नि. ग्राम अलीनगर 4) श्री रमनदास / ब्रजरमन दास / ग्राम नि. अलीनगर 5) श्रीमती लक्ष्मी देवी / ब्रजरमन दास / ग्राम नि.अलीनगर 6) प्रभु जी विन्डजोन प्रा.लि.गोरखपुर / . / . 7) द्रष्ट निदेशक संजय कुमार जायसवाल / सीताराम जायसवाल / नि.मु.मिर्जापुर		पू1374	122(2173090122000012)	0.0010			0.10

कुल गाटे- 1 कुल क्षेत्रफल- 0.0010 (हेक्टेयर) कुल भू-राजस्व - 0.10 रुपये कुल अंश का क्षेत्रफल - ( 0.0000)(हेक्टेयर)

नामान्तरण / परिवर्तन का विवरण		खारिज किया गया			दर्ज किया गया	
(10) न्यायालय का नाम / कम्प्यूटरीकृत वाद संख्या अथवा आदेश संख्या / आदेश का दिनांक / नामान्तरण का आधार /	(11) नाम / पिता-पति- संरक्षक-प्रबंधक का नाम	(12) गाटे का खसरा नम्बर / यूनीक कोड	(13) क्षेत्रफल (हे.)	(14) नाम / पिता-पति-संरक्षक- प्रबंधक का नाम / जाति	(15) गाटे का खसरा नम्बर / यूनीक कोड	(16) क्षेत्रफल (हे.)

डिजिटल हस्ताक्षर नाम / डिजिटल हस्ताक्षर दिनांक	/ जाति कोड / आधार नं0 (अन्तिम चार अंक) अथवा पैन नं0 (6-9 स्थान के अंक) / पता / जन्मतिथि (अवयस्क हेतु)	कोड / आधार नं0 (अन्तिम चार अंक) अथवा पैन नं0 (6-9 स्थान के अंक) / पता / जन्मतिथि (अवयस्क हेतु)
	122(2173090122000012)	122(2173090122000012)

(17)भूमि के सम्बन्ध में विचाराधीन राजस्व वाद/वादों की कम्प्यूटरकृत संख्या :

(18)बंधक/बंधक-मुक्त होने की स्थिति

(18.1)बंधक होने की स्थिति (संस्था अथवा बैंक का नाम/कोड/बंधक का दिनांक/धनराशि/आवेदन संख्या/खातेदार(पिता-पति-संरक्षक)) :

(18.2)बंधक-मुक्त होने की स्थिति (संस्था अथवा बैंक का नाम/कोड/बंधक-मुक्त का दिनांक/धनराशि/आवेदन संख्या/खातेदार(पिता-पति-संरक्षक)) :

(19)अभ्युक्ति :

पूर्व आदेशों का विवरण

- 1) पूर्व खतौनी से - प्रार्थना पत्र विपुल मोहन दास पर पृष्ठांकित उपजिलाधिकारी सदर के आदेश दिनांक 26-3-12 एवं तहसीलदार सदर के आदेश दिनांक 12-4-12 के अनुपालन में न्यायालय उपजिलाधिकारी सदर गोरखपुर वाद सं.160/11/25-2-11 विपुल मोहन दास आदि बनाम रेवती रमण दास आदि मुकदमा अन्तर्गत धारा 229बी.उ.प्र.ज.उ.एवं भूमि सुधार अधिनियम बावत आराजी स्थित ग्राम बेगपुर उर्फ मियांबाजार तप्पा कस्बा परगना हवेली तहसील सदर जिला गोरखपुर में आदेश हुआ कि अग्रिम आदेश तक मौके पर यथा स्थिति बनी रहे।
- 2) तह. सदर वाद सं. 2014/T202005310319845/16.4.2022 खतौनी सन् 1426-1431 फ0 के खाता सं0-00024 के आराजी सं0-121/0.0470 हे0, 122/0.0010 हे0, 123क/0.0607 हे0, 124/0.0900 हे0, 125/0.0230 हे0, 126/ 0.0130 हे0, 127/0.01750 हे0 कुल 07 नम्बरान कुल रकबा 0.4097 हे0 हक व हिस्सा 1/3 भाग यानि 0.1365 हे0 यानि 1369.06 वर्गमीटर अर्थात् 14731.18 वर्गफीट भू0रा060ख से नाम विक्रेता रेवती रमण दास पुत्र स्व0 पुरुषोत्तम दास निवासी मुहल्ला- अलीनगर, पोस्ट-अलीनगर, तप्पा-कस्बा, परगना-हवेली, तहसील-सदर, जिला-गोरखपुर का नाम खारिज करके उनके नाम के स्थान पर रेवती बी डी एम वी डेवलपर्स प्राइवेट लिमिटेड निदेशक विनय कुमार वर्मा पुत्र श्री भगवान दास वर्मा पता-205, चुड रॉ, शाह ईस्टेट प्लाट नं0-19, वीरा देसाई रोड, विलेज अम्बीवली, अंधेरी मुम्बई, मुम्बई सिटी महाराष्ट्र भारत-400058 का नाम पंजीकृत बैनामा दस्तावेज सं0-7005 दिनांक 04.08.2020 के आधार पर संक्रमणीय भूमिधर दर्ज कागजात हो।

Data Digitally Signed by: PREM NARAIN (REVENUE INSPECTOR)

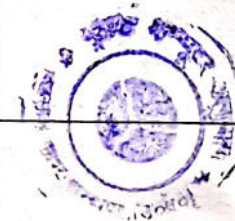
दिनांक/समय/स्थान: 24-02-2026 03:30:39 तहसील : सदर

यह उरण खतौनी इलेक्ट्रॉनिक डिजिटल सिस्टम द्वारा तैयार की गयी है तथा डाटा डिजिटल हस्ताक्षर द्वारा हस्ताक्षरित है।

मुद्रित कर्ता : AMARNATH CHAUDHARY तहसील : सदर

मुद्रित दिनांक एवं समय: 24-02-2026 03:30:39

Not Applicable For Online Prints उपरोक्त उरण खतौनी का वेरीफिकेशन <https://upbhulekh.gov.in> Website पर जाकर अथवा QR Code Scan करके किया जा सकता है।





## उद्धरण खतौनी



उद्धरण क्रमांक : 21730920260264

ग्राम क्रमांक : 217309	ग्राम का नाम (परगना) : बेगपुरउर्फमिया बाजार(हवेली)	तहसील : सदर	जनपद : गोरखपुर	फसली वर्ष : 1426-1431 (01 जुलाई, 2018 से 30 जून, 2024)	भाग : 1	(1)खाता संख्या : 00028
---------------------------	-------------------------------------------------------	----------------	-------------------	-----------------------------------------------------------	------------	---------------------------

श्रेणी : 1-क / भूमि जो संक्रमणीय भूमिधर्तों के अधिकार में हो।

खातेदार का विवरण		खातेदारी प्रारम्भ होने का विवरण		भूमि का विवरण		खातेदार का अंश		
खसरा/ गाटा संख्या	(2) नाम/पिता-पति-संरक्षक-प्रबंधक का नाम / जाति कोड / आधार नं0 (अन्तिम चार अंक) अथवा पैन नं0 (6-9 स्थान के अंक) / पता / जन्मतिथि (अवयस्क हेतु)	(3) न्यायालय का नाम / कम्प्यूटीकृत वाद संख्या अथवा आदेश संख्या / आदेश का दिनांक / जोत का आधार	(4) वर्ष	(5) गाटा (यूनीक कोड)	(6) गाटे का कुल क्षेत्रफल (हे.)	(7) हिस्से में	(8) क्षेत्रफल में (हे.)	(9) खातेदार द्वारा देय भू-राजस्व
123क	1) रेवतीरामनदास / परसोत्तिम दास / नि.मु.अलीनगर 2) इन्द्रारामनदास / राधारामनदास / नि.मु.अलीनगर 3) रतनेश रामन दास / कमलेश रामन दास / नि. ग्राम अलीनगर 4) श्री रामनदास / ब्रजरामन दास / ग्राम नि. अलीनगर 5) श्रीमती लक्ष्मी देवी / ब्रजरामन दास / ग्राम नि.अलीनगर 6) जगदम्बा प्रसाद जायसवाल / स्व.गुलाब चन्द जायसवाल / नि.नियामतचक हबारीपुर 7) श्रीमती नन्दिनी जायसवाल / जगदम्बा प्रसाद जायसवाल / नि.नियामतचक हबारीपुर 8) प्र. श्री विन्डबोन प्र. नि. गोरखपुर / . / . 9) द्वारा निदेशक सबब कुमार जायसवाल / सीताराम जायसवाल / नि.मु.निर्बांनुर		पू1374	123क(2173091230000112)	0.0870			1.50

कुल गाटे- 1 कुल क्षेत्रफल- 0.0870 (हेक्टेयर) कुल भू-राजस्व - 1.50 रुपये कुल अंश का क्षेत्रफल - ( 0.0000)(हेक्टेयर)



नामान्तरण / परिवर्तन का विवरण	खारिज किया गया			दर्ज किया गया		
(10) न्यायालय का नाम / कम्प्यूटरीकृत चाद संख्या अथवा आदेश संख्या / आदेश का दिनांक / नामान्तरण का आधार / डिजिटल हस्ताक्षर नाम / डिजिटल हस्ताक्षर दिनांक	(11) नाम / पिता-पति-संरक्षक-प्रबंधक का नाम / जाति कोड / आधार नं0 (अन्तिम चार अंक) अथवा पैन नं0 (6-9 स्थान के अंक) / पता / जन्मतिथि (अवयस्क हेतु)	(12) गाटे का खसरा नम्बर / यूनीक कोड	(13) क्षेत्रफल (हे.)	(14) नाम / पिता-पति-संरक्षक-प्रबंधक का नाम / जाति कोड / आधार नं0 (अन्तिम चार अंक) अथवा पैन नं0 (6-9 स्थान के अंक) / पता / जन्मतिथि (अवयस्क हेतु)	(15) गाटे का खसरा नम्बर / यूनीक कोड	(16) क्षेत्रफल (हे.)
		123क(2173091230000112)			123क(2173091230000112)	
<b>(17)भूमि के सम्बन्ध में विचाराधीन राजस्व चाद/चादों की कम्प्यूटरीकृत संख्या :</b>						
<b>(18)बंधक/बंधक-मुक्त होने की स्थिति</b>						
<b>(18.1)बंधक होने की स्थिति (संस्था अथवा बैंक का नाम/कोड/बंधक का दिनांक/धनराशि/आवेदन संख्या/खातेदार(पिता-पति-संरक्षक)) :</b>						
<b>(18.2)बंधक-मुक्त होने की स्थिति (संस्था अथवा बैंक का नाम/कोड/बंधक-मुक्त का दिनांक/धनराशि/आवेदन संख्या/खातेदार(पिता-पति-संरक्षक)) :</b>						
<b>(19)अभ्युक्ति :</b>						
<b>पूर्व आदेशों का विवरण</b>						
<p>1) पूर्व खतीनी से - प्रार्थना पत्र विपुल मोहन दास पर पृष्ठांकित उपजिलाधिकारी सदर के आदेश दिनांक 26-3-12 एवं तहसीलदार सदर के आदेश दिनांक 12-4-12 के अनुपालन में न्यायालय उपजिलाधिकारी सदर गोरखपुर चाद सं.160/11/ 25-2-11 विपुल मोहन दास आदि बनाम रेवती रमण दास आदि मुकदमा अन्तर्गत धारा 229बी.उ.प्र.ज.उ.एवं भूमि सुधार अधिनियम बावत आराजी स्थित ग्राम बेगपुर उर्फ मियाबाजार तप्पा कस्बा परगना हवेली तहसील सदर जिला गोरखपुर में आदेश हुआ कि अग्रिम आदेश तक मीके पर यथा स्थिति बनी रहे।</p> <p>2) ना0 तह0 सदर चाद सं0 1454/T202105310307510/31.08.21 खतीनी वर्ष 1426-1431 के खाता संख्या 00028 के आराजी नं0 123क रकबा 0.008428हे0 में से रकबा 907.25 वर्गफीट का 2/3 यानि रकबा 604.83 वर्गफीट यानि 56.19 वर्गमीटर लगान मु0 परता 60ख से दानकर्ता इन्द्ररामन दास पुत्र स्व0 राधा रमन दास व रत्नेश रमन दास पुत्र स्व0 कमलेश रमन दास तथा श्रीरमन दास पुत्र स्व0 ब्रजरमन दास निवासी गण मुहल्ला अलीनगर शहर व जिला गोरखपुर का नाम खारिज करके दानग्रहीत सत्य नरायन यादव पुत्र स्व0 तीर्थराज यादव निवासी ग्राम खैराटी पो0 भैसा बाजार तहसील खजनी जिला गोरखपुर का नाम पंजीकृत दानपत्र दस्तावेज संख्या 4274 दिनांक 12-03-2021 प्रतिफल-0रू0 के आधार पर बतौर संक्रमणीय भूमिधर दर्ज कागजात हो।</p> <p>3) ना0तह0नगर चाद सं02426/T202105310316797/06-09-21 खतीनी वर्ष 1426-1431के खाता सं028 के आ0न0123क रकबा 0-0870हे0 में से रकबा 907-25 वर्गफीट का 1/3 भाग यानि रकबा 302-416वर्गफीट यानि 28-1055वर्गमीटर लगान मु0 परता 60ख से विक्रेता रेवती रमण दास पुत्र स्व0 पुरुषोत्तम दास निवासी मुहल्ला अलीनगर शहर व जिला गोरखपुर का नाम खारिज करके क्रेता सत्य नरायन यादव पुत्र स्व0 तीर्थराज यादव निवासी ग्राम खैराटी पोस्ट भैसा बाजार तहसील खजनी जिला गोरखपुर का नाम पंजीकृत बैनामा द0सं09596 दिनांक 22-07-2021 प्रतिफल 2400000रू0 के आधार पर बतौर संक्रमणीय भूमिधर दर्ज होवे।</p> <p>4) तह. सदर चाद सं. 2014/T202005310319845/16.4.2022 खतीनी सन् 1426-1431फ0 के खाता सं0-00024 के आराजी सं0-121/0.0470हे0, 122/0.0010हे0, 123क/0.0607हे0, 124/0.0900हे0, 125/0.0230हे0, 126/ 0.0130हे0, 127/0.01750हे0 कुल 07 नम्बरान कुल रकबा 0.4097 हे0 हक व हिस्सा 1/3 भाग यानि 0.1365 हे0 यानि 1369.06 वर्गमीटर अर्थात् 14731.18 वर्गफीट भू0र060ख से नाम विक्रेता रेवती रमण दास पुत्र स्व0 पुरुषोत्तम दास निवासी मुहल्ला- अलीनगर, पोस्ट-अलीनगर, तप्पा-कस्बा, परगना-हवेली, तहसील-सदर, जिला-गोरखपुर का नाम खारिज करके उनके नाम के स्थान पर क्रेता बी</p>						

डी एम वी डेवलपर्स प्राइवेट लिमिटेड निदेशक विनय कुमार वर्मा पुत्र श्री भगवान दास वर्मा पता-205, बुड रॉ, शाह ईस्टेट प्लॉट नं0-19, वीरा देसाई रोड, विलेज अम्बीवली, अंधेरी मुम्बई, मुम्बई सिटी महाराष्ट्र भारत-400058 का नाम पंजीकृत बैनामा दस्तावेज सं0-7005 दिनांक 04.08.2020 के आधार पर संक्रमणीय भूमिधर दर्ज कागजात हो।  
5) आर0 सी0 प्रपत्र 9 से प्राप्त रा0 नि0 नगर वाद सं0 2023518800950000412/20.01.2023 खाता सं0 28 से मृतक सत्य नारायण यादव पुत्र स्व0 तीर्थराज का नाम खारिज करके पार्वती पत्नी स्व0 सत्य नारायण यादव व राधे श्याम यादव व राजाराम यादव पुत्रगण स्व0 सत्य नारायण यादव का नाम बतौर वारिस दर्ज हो।

Data Digitally Signed by:UDAY RAJ RATNA(REVENUE INSPECTOR)

दिनांक/समय/स्थान: 24-02-2026 03:30:52 महलील : सदर

यह उदाहण छातीनी इलेक्ट्रॉनिक सिस्टम द्वारा तैयार की गयी है तथा डाटा डिजिटल हस्ताक्षर द्वारा हस्ताक्षरित है।

मुद्रित कर्ता : AMARNATHI CHAUDHARY महलील : सदर

मुद्रित दिनांक एवं समय: 24-02-2026 03:30:52

Not Applicable For Online Prints उपरोक्त उदाहण छातीनी का वेबसिस्टम [https:// upbhulekh.gov.in](https://upbhulekh.gov.in) Website पर जाकर अपना QR Code Scan करके किया जा सकता है।





## उद्धरण खतौनी



उद्धरण क्रमांक : 21730920260265

ग्राम क्रमांक : 217309	ग्राम का नाम (परगना) : वेगपुरउर्फमियां बाजार(हवेली)	तहसील : सदर	जनपद : गोरखपुर	फसली वर्ष : 1426-1431 (01 जुलाई, 2018 से 30 जून, 2024)	भाग : 1	(1)खाता संख्या : 00024
---------------------------	--------------------------------------------------------	----------------	-------------------	-----------------------------------------------------------	------------	---------------------------

श्रेणी : 1-क / भूमि जो संक्रमणीय भूमिधरो के अधिकार में हो

खातेदार का विवरण		खातेदारी प्रारम्भ होने का विवरण		भूमि का विवरण		खातेदार का अंश		
खसरा/ गाटा संख्या	(2) नाम/पिता-पति-संरक्षक-प्रबंधक का नाम / जाति कोड / आधार नं0 (अन्तिम चार अंक) अथवा पैन नं0 (6-9 स्थान के अंक) / पता / जन्मतिथि (अवयस्क हेतु)	(3) न्यायालय का नाम / कम्प्यूटरीकृत वाद संख्या अथवा आदेश संख्या / आदेश का दिनांक / जोत का आधार	(4) वर्ष	(5) गाटा (यूनीक कोड)	(6) गाटे का कुल क्षेत्रफल (हे.)	(7) हिस्से में	(8) क्षेत्रफल में (हे.)	(9) खातेदार द्वारा देय भू-राजस्व
124	1) देवतीरामनदास / परसोत्तिम दास / नि.मु.अलीनगर 2) इन्द्रारामनदास / राधारामनदास / नि.मु.अलीनगर 3) रत्नेश रामन दास / कमलेश रामन दास / नि. ग्राम अलीनगर 4) श्री रामनदास / ब्रजरामन दास / ग्राम नि. अलीनगर 5) श्रीमती लक्ष्मी देवी / ब्रजरामन दास / ग्राम नि.अलीनगर 6) प्रमोदी विल्डबोने प्रो.लि.गोरखपुर / . / . 7) द्वारा निदेशक संजय कुमार जायसवाल / सीताराम जायसवाल / नि.मु.मिर्जापुर		पू1374	124(2173090124000012)	0.0900			2.30

कुल गाटे- 1 कुल क्षेत्रफल- 0.0900 (हेक्टेयर) कुल भू-राजस्व - 2.30 रुपये कुल अंश का क्षेत्रफल - ( 0.0000)(हेक्टेयर)

नामान्तरण / परिवर्तन का विवरण		खारिज किया गया			दर्ज किया गया		
(10) न्यायालय का नाम / कम्प्यूटरीकृत वाद संख्या अथवा आदेश संख्या / आदेश का दिनांक / नामान्तरण का आधार /	(11) नाम / पिता-पति- संरक्षक-प्रबंधक का नाम	(12) गाटे का खसरा नम्बर / यूनीक कोड	(13) क्षेत्रफल (हे.)	(14) नाम / पिता-पति-संरक्षक- प्रबंधक का नाम / जाति	(15) गाटे का खसरा नम्बर / यूनीक कोड	(16) क्षेत्रफल (हे.)	



डिजिटल हस्ताक्षर नाम / डिजिटल हस्ताक्षर दिनांक	/ जाति कोड / आधार नं0 (अन्तिम चार अंक) अथवा पैन नं0 (6-9 स्थान के अंक) / पता / जन्मतिथि (अवयस्क हेतु)	कोड / आधार नं0 (अन्तिम चार अंक) अथवा पैन नं0 (6-9 स्थान के अंक) / पता / जन्मतिथि (अवयस्क हेतु)
		124(2173090124000012)
		124(2173090124000012)

(17)भूमि के सम्बन्ध में विचाराधीन राजस्व चाद/वादों की कम्प्यूटरीकृत संख्या :

(18)बंधक/बंधक-मुक्त होने की स्थिति

(18.1)बंधक होने की स्थिति (संस्था अथवा बैंक का नाम/कोड/बंधक का दिनांक/धनराशि/आवेदन संख्या/खातेदार(पिता-पति-संरक्षक)) :

(18.2)बंधक-मुक्त होने की स्थिति (संस्था अथवा बैंक का नाम/कोड/बंधक-मुक्त का दिनांक/धनराशि/आवेदन संख्या/खातेदार(पिता-पति-संरक्षक)) :

(19)अभ्युक्ति :

पूर्व आदेशों का विवरण

- 1) पूर्व खतीनी से - प्रार्थना पत्र विपुल मोहन दास पर पृष्ठांकित उपजिलाधिकारी सदर के आदेश दिनांक 26-3-12 एवं तहसीलदार सदर के आदेश दिनांक 12-4-12 के अनुपालन में न्यायालय उपजिलाधिकारी सदर गोरखपुर वाद सं.160/11/25-2-11 विपुल मोहन दास आदि बनाम रेवती रमण दास आदि मुकदमा अन्तर्गत धारा 229बी.उ.प्र.ज.उ.एवं भूमि सुधार अधिनियम बावत आराजी स्थित ग्राम बेगपुर उर्फ मियांबाजार तप्पा कस्बा परगना हवेली तहसील सदर जिला गोरखपुर में आदेश हुआ कि अग्रिम आदेश तक मौके पर यथा स्थिति बनी रहे।
- 2) तह. सदर वाद सं. 2014/T202005310319845/16.4.2022 खतीनी सन् 1426-1431फ0 के खाता सं0-00024 के आराजी सं0-121/0.0470हे0, 122/0.0010हे0, 123क/0.0607हे0, 124/0.0900हे0, 125/0.0230हे0, 126/ 0.0130हे0, 127/0.01750हे0 कुल 07 नम्बरान कुल रकबा 0.4097 हे0 हक व हिस्सा 1/3 भाग यानि 0.1365 हे0 यानि 1369.06 वर्गमीटर अर्थात् 14731.18 वर्गफीट भू0रा060ख से नाम विक्रेता रेवती रमण दास पुत्र स्व0 पुरुषोत्तम दास निवासी मुहल्ला- अलीनगर, पोस्ट-अलीनगर, तप्पा-कस्बा, परगना-हवेली, तहसील-सदर, जिला-गोरखपुर का नाम खारिज करके उनके नाम के स्थान पर क्रेता बी एम वी डेवलपर्स प्राइवेट लिमिटेड निवेशक विनय कुमार वर्मा पुत्र श्री भगवान दास वर्मा पता-205, बुड राँ, शाह ईस्टेट प्लाट नं0-19, वीरा देसाई रोड, विलेज अम्बीवली, अंधेरी मुम्बई, मुम्बई सिटी महाराष्ट्र भारत-400058 का नाम पंजीकृत बैनामा दस्तावेज सं0-7005 दिनांक 04.08.2020 के आधार पर संक्रमणीय भूमिधर दर्ज कागजात हो।

Data Digitally Signed by:PREM NARAIN(REVENUE INSPECTOR)

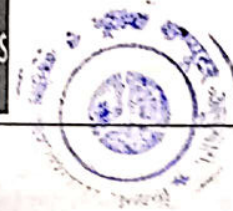
दिनांक/समय/स्थान: 24-02-2026 03:31:06 तहसील : सदर

यह उदाहण खतीनी इलेक्ट्रॉनिक डिजिटल सिस्टम द्वारा तैयार की गयी है तथा डाटा डिजिटल हस्ताक्षर द्वारा हस्ताक्षरित है।

मुद्रित कर्ता : AMARNATH CHAUDHARY तहसील : सदर

मुद्रित दिनांक एवं समय: 24-02-2026 03:31:06

Not Applicable For Online Prints उपरोक्त उदाहण खतीनी का वेबपेज-<https://upbhulekh.gov.in> Website पर जाकर अपना QR Code Scan करके किया जा सकता है।





## उद्धरण खतौनी



उद्धरण क्रमांक : 21730920260266



ग्राम क्रमांक : 217309	ग्राम का नाम (परगना) : बेगपुरउर्फमिया बाजार(हवेली)	तहसील : सदर	जनपद : गोरखपुर	फसली वर्ष : 1426-1431 (01 जुलाई, 2018 से 30 जून, 2024)	भाग : 1	(1)खाता संख्या : 00024
---------------------------	-------------------------------------------------------	----------------	-------------------	-----------------------------------------------------------	------------	---------------------------

श्रेणी : 1-क / भूमि जो संक्रमणीय भूमिधरों के अधिकार में हो

खातेदार का विवरण		खातेदारी प्रारम्भ होने का विवरण		भूमि का विवरण		खातेदार का अंश		
खसरा/ गाटा संख्या	(2) नाम/पिता-पति-संरक्षक-प्रबंधक का नाम / जाति कोड / आधार नं0 (अन्तिम चार अंक) अथवा पैन नं0 (6-9 स्थान के अंक) / पता / जन्मतिथि (अवयस्क हेतु)	(3) न्यायालय का नाम / कम्प्यूटरीकृत वाद संख्या अथवा आदेश संख्या / आदेश का दिनांक / जोत का आधार	(4) वर्ष	(5) गाटा (यूनीक कोड)	(6) गाटे का कुल क्षेत्रफल (हे.)	(7) हिस्से में	(8) क्षेत्रफल में (हे.)	(9) खातेदार द्वारा देय भू-राजस्व
125	1) रेवतीरामनदास / परसोतिम दास / नि.मु.अलीनगर 2) इन्द्रारामनदास / राधारामनदास / नि.मु.अलीनगर 3) रतनेश रामन दास / कमलेश रामन दास / नि. ग्राम अलीनगर 4) श्री रामनदास / ब्रजरामन दास / ग्राम नि. अलीनगर 5) श्रीमती लक्ष्मी देवी / ब्रजरामन दास / ग्राम नि.अलीनगर 6) प्रभु बी विल्डजोन प्रा.सि.गोरखपुर / . / . 7) द्वारा निदेशक संजय कुमार जायसवाल / सीताराम जायसवाल / नि.मु.मिर्जापुर		पू1374	125(2173090125000012)	0.0230			0.55

कुल गाटे- 1 कुल क्षेत्रफल- 0.0230 (हेक्टेयर) कुल भू-राजस्व - 0.55 रुपये कुल अंश का क्षेत्रफल - ( 0.0000)(हेक्टेयर)

नामान्तरण / परिवर्तन का विवरण		खारिज किया गया			दर्ज किया गया		
(10) न्यायालय का नाम / कम्प्यूटरीकृत वाद संख्या अथवा आदेश संख्या / आदेश का दिनांक / नामान्तरण का आधार /	(11) नाम / पिता-पति- संरक्षक-प्रबंधक का नाम	(12) गाटे का खसरा नम्बर / यूनीक कोड	(13) क्षेत्रफल (हे.)	(14) नाम / पिता-पति-संरक्षक- प्रबंधक का नाम / जाति	(15) गाटे का खसरा नम्बर / यूनीक कोड	(16) क्षेत्रफल (हे.)	

डिजिटल हस्ताक्षर नाम / डिजिटल हस्ताक्षर दिनांक	/ जाति कोड / आधार नं0 (अन्तिम चार अंक) अथवा पैन नं0 (6-9 स्थान के अंक) / पता / जन्मतिथि (अवयस्क हेतु)		कोड / आधार नं0 (अन्तिम चार अंक) अथवा पैन नं0 (6-9 स्थान के अंक) / पता / जन्मतिथि (अवयस्क हेतु)		
		125(2173090125000012)		125(2173090125000012)	
<b>(17)भूमि के सम्बन्ध में विचाराधीन राजस्व वाद/वादों की कम्प्यूटरीकृत संख्या :</b>					
<b>(18)बंधक/बंधक-मुक्त होने की स्थिति</b>					
<b>(18.1)बंधक होने की स्थिति (संस्था अथवा बैंक का नाम/कोड/बंधक का दिनांक/धनराशि/आवेदन संख्या/खातेदार(पिता-पति-संरक्षक)) :</b>					
<b>(18.2)बंधक-मुक्त होने की स्थिति (संस्था अथवा बैंक का नाम/कोड/बंधक-मुक्त का दिनांक/धनराशि/आवेदन संख्या/खातेदार(पिता-पति-संरक्षक)) :</b>					
<b>(19)अभ्युक्ति :</b>					
<b>पूर्व आदेशों का विवरण</b>					
<p>1) पूर्व खतीनी से - प्रार्थना पत्र विपुल मोहन दास पर पृष्ठांकित उपजिलाधिकारी सदर के आदेश दिनांक 26-3-12 एवं तहसीलदार सदर के आदेश दिनांक 12-4-12 के अनुपालन में न्यायालय उपजिलाधिकारी सदर गोरखपुर वाद सं.160/11/ 25-2-11 विपुल मोहन दास आदि बनाम रेवती रमण दास आदि मुकदमा अन्तर्गत धारा 229बी.उ.प्र.ज.उ.एवं भूमि सुधार अधिनियम बावत आराजी स्थित ग्राम बेगपुर उर्फ मियांबाजार तप्पा कस्बा परगना हवेली तहसील सदर जिला गोरखपुर में आदेश हुआ कि अग्रिम आदेश तक मौके पर यथा स्थिति बनी रहे।</p> <p>2) तह. सदर वाद सं. 2014/T202005310319845/16.4.2022 खतीनी सन् 1426-1431फ0 के खाता सं0-00024 के आराजी सं0-121/0.0470हे0, 122/0.0010हे0, 123क/0.0607हे0, 124/0.0900हे0, 125/0.0230हे0, 126/ 0.0130हे0, 127/0.01750हे0 कुल 07 नम्बरान कुल रकबा 0.4097 हे0 हक व हिस्सा 1/3 भाग यानि 0.1365 हे0 यानि 1369.06 वर्गमीटर अर्थात् 14731.18 वर्गफीट भू0रा060ख से नाम विक्रेता रेवती रमण दास पुत्र स्व0 पुरुषोत्तम दास निवासी मुहल्ला- अलीनगर, पोस्ट-अलीनगर, तप्पा-कस्बा, परगना-हवेली, तहसील-सदर, जिला-गोरखपुर का नाम खारिज करके उनके नाम के स्थान पर <b>श्री एम सी डेवेलर्स प्राइवेट लिमिटेड</b> निदेशक विनय कुमार वर्मा पुत्र श्री भगवान दास वर्मा पता-205, चुड रॉ, शाह ईस्टेट प्लाट नं0-19, वीरा देसाई रोड, विलेज अम्बीवली, अंधेरी मुम्बई, मुम्बई सिटी महाराष्ट्र भारत-400058 का नाम पंजीकृत बैनामा दस्तावेज सं0-7005 दिनांक 04.08.2020 के आधार पर संक्रमणीय भूमिधर दर्ज कागजात हो।</p>					
<b>Data Digitally Signed by:PREM NARAIN(REVENUE INSPECTOR)</b> दिनांक/समय/स्थान: 24-02-2026 03:31:20 तहसील : सदर यह उद्घरण खतीनी इलेक्ट्रॉनिक डिलीवरी सिस्टम द्वारा तैयार की गयी है तथा डाटा डिजिटल हस्ताक्षर द्वारा हस्ताक्षरित है।		मुद्रित कर्ता : AMARNATH CHAUDHARY तहसील : सदर मुद्रित दिनांक एवं समय: 24-02-2026 03:31:20 Not Applicable For Online Prints उपरोक्त उद्घरण खतीनी का वेबसाइट <a href="https://upbhulekh.gov.in">https://upbhulekh.gov.in</a> पर जाकर अथवा QR Code Scan करके किया जा सकता है।			



## उद्धरण खतौनी



उद्धरण क्रमांक : 21730920260267

ग्राम क्रमांक : 217309	ग्राम का नाम (परगना) : वेगपुरउर्फमिया बाजार(हवेली)	तहसील : सदा	जनपद : गोरखपुर	फसली वर्ष : 1426-1431 (01 जुलाई, 2018 से 30 जून, 2024)	भाग : 1	(1)खाता संख्या : 00024		
श्रेणी : 1-क / भूमि जो संक्रमणीय भूमिधरों केअधिकार में हो								
खातेदार का विवरण		खातेदारी प्रारम्भ होने का विवरण		भूमि का विवरण		खातेदार का अंश		
खसरा/ गाटा संख्या	(2) नाम/पिता-पति-संरक्षक-प्रबंधक का नाम / जाति कोड / आधार नं0 (अन्तिम चार अंक) अथवा पैर नं0 (6-9 स्थान के अंक) / पता / जन्मतिथि (अवयस्क हेतु)	(3) न्यायालय का नाम / कम्प्यूटरीकृत वाद संख्या अथवा आदेश संख्या / आदेश का दिनांक / जोत का आधार	(4) वर्ष	(5) गाटा (यूनीक कोड)	(6) गाटे का कुल क्षेत्रफल (हे.)	(7) हिस्से में	(8) क्षेत्रफल में (हे.)	(9) खातेदार द्वारा देय भू-राजस्व
126	1) रेवतीरामनदास / परसोत्तिम दास / नि.मु.अलीनगर 2) इन्द्रारामनदास / राघारामनदास / नि.मु.अलीनगर 3) रत्नेश रमन दास / कमलेश रमन दास / नि. ग्राम अलीनगर 4) श्री रमनदास / ब्रजरामन दास / ग्राम नि. अलीनगर 5) श्रीमती तस्मी देवी / ब्रजरामन दास / ग्राम नि.अलीनगर 6) प्रभु जी बिल्डिंग प्रो.लि.गोरखपुर / . / . 7) द्राण निदेशक संजय कुमार जायसवाल / सीताराम जायसवाल / नि.मु.मिर्बापुर		पू1374	126(2173090126000012)	0.0130			0.30
कुल गाटे- 1 कुल क्षेत्रफल- 0.0130 (हेक्टेयर) कुल भू-राजस्व - 0.30 रुपये कुल अंश का क्षेत्रफल - ( 0.0000)(हेक्टेयर)								
नामान्तरण / परिवर्तन का विवरण		खारिज किया गया			दर्ज किया गया			
(10) न्यायालय का नाम / कम्प्यूटरीकृत वाद संख्या अथवा आदेश संख्या / आदेश का दिनांक / नामान्तरण का आधार /	(11) नाम / पिता-पति- संरक्षक-प्रबंधक का नाम	(12) गाटे का खसरा नम्बर / यूनीक कोड	(13) क्षेत्रफल (हे.)	(14) नाम / पिता-पति-संरक्षक- प्रबंधक का नाम / जाति	(15) गाटे का खसरा नम्बर / यूनीक कोड	(16) क्षेत्रफल (हे.)		

डिजिटल हस्ताक्षर नाम / डिजिटल हस्ताक्षर दिनांक	/ जाति कोड / आधार नं0 (अन्तिम चार अंक) अथवा पैन नं0 (6-9 स्थान के अंक) / पता / जन्मतिथि (अवयस्क हेतु)	कोड / आधार नं0 (अन्तिम चार अंक) अथवा पैन नं0 (6-9 स्थान के अंक) / पता / जन्मतिथि (अवयस्क हेतु)
	126(2173090126000012)	126(2173090126000012)

(17)भूमि के सम्बन्ध में विचाराधीन राजस्व वाद/वादों की कम्प्यूटरीकृत संख्या :

(18)बंधक/बंधक-मुक्त होने की स्थिति

(18.1)बंधक होने की स्थिति (संस्था अथवा बैंक का नाम/कोड/बंधक का दिनांक/धनराशि/आवेदन संख्या/खातेदार(पिता-पति-संरक्षक)) :

(18.2)बंधक-मुक्त होने की स्थिति (संस्था अथवा बैंक का नाम/कोड/बंधक-मुक्त का दिनांक/धनराशि/आवेदन संख्या/खातेदार(पिता-पति-संरक्षक)) :

(19)अभ्युक्ति :

पूर्व आदेशों का विवरण

- 1) पूर्व खतौनी से - प्रार्थना पत्र विपुल मोहन दास पर पृष्ठांकित उपजिला धिकारी सदर के आदेश दिनांक 26-3-12 एवं तहसीलदार सदर के आदेश दिनांक 12-4-12 के अनुपालन में न्यायालय उपजिलाधिकारी सदर गोरखपुर वाद सं.160/11/ 25-2-11 विपुल मोहन दास आदि बनाम रेवती रमण दास आदि मुकदमा अन्तर्गत धारा 229बी.उ.प्र.ज.उ. एवं भूमि सुधार अधिनियम बावत आराजी स्थित ग्राम बेगपुर उर्फ मियांबाजार तप्पा कस्बा परगना हवेली तहसील सदर जिला गोरखपुर में आदेश हुआ कि अग्रिम आदेश तक मौके पर यथा स्थिति बनी रहे।
- 2) तह. सदर वाद सं. 2014/T202005310319845/16.4.2022 खतौनी सन् 1426-1431 फ0 के खाता सं0-00024 के आराजी सं0-121/0.0470 हे0, 122/0.0010 हे0, 123क/0.0607 हे0, 124/0.0900 हे0, 125/0.0230 हे0, 126/0.0130 हे0, 127/0.01750 हे0 कुल 07 नम्बरान कुल रकबा 0.4097 हे0 हक व हिस्सा 1/3 भाग यानि 0.1365 हे0 यानि 1369.06 वर्गमीटर अर्थात् 14731.18 वर्गफीट भू0रा060 ख से नाम विक्रेता रेवती रमण दास पुत्र स्व0 पुरुषोत्तम दास निवासी मुहल्ला- अलीनगर, पोस्ट-अलीनगर, तप्पा-कस्बा, परगना-हवेली, तहसील-सदर, जिला-गोरखपुर का नाम खारिज करके उनके नाम के स्थान पर क्रेता बी डी एम सी डेवलपर्स प्राइवेट लिमिटेड निदेशक विनय कुमार वर्मा पुत्र श्री भगवान दास वर्मा पता-205, वुड रॉ, शाह ईस्टेट प्लॉट नं0-19, वीरा देसाई रोड, विलेज अम्बीवली, अंधेरी मुम्बई, मुम्बई सिटी महाराष्ट्र भारत-400058 का नाम पंजीकृत बैनामा दस्तावेज सं0-7005 दिनांक 04.08.2020 के आधार पर संक्रमणीय भूमिधर दर्ज कागजात हो।

Data Digitally Signed by: PREM NARAIN (REVENUE INSPECTOR)

दिनांक/समय/स्थान: 24-02-2026 03:31:32 गढ़शील : सदर

यह उरण खतौनी इलेक्ट्रॉनिक डिजिटल सिस्टम द्वारा तैयार की गयी है तथा डाटा डिजिटल हस्ताक्षर द्वारा हस्ताक्षरित है।

मुद्रित कर्ता : AMARNATHI CHAUDHARY गढ़शील : सदर

मुद्रित दिनांक एवं समय: 24-02-2026 03:31:32

Not Applicable For Online Prints उपरोक्त उरण खतौनी का यैरिफिकेशन <https://upbhulekh.gov.in> Website पर जाकर अथवा QR Code Scan करके किया जा सकता है।





## उद्धरण खतौनी



उद्धरण क्रमांक : 21730920260268

ग्राम क्रमांक : 217309	ग्राम का नाम (परगना) : बेगपुरउर्फमिया बाजार(हवेली)	तहसील : सदर	जनपद : गोरखपुर	फसली वर्ष : 1426-1431 (01 जुलाई, 2018 से 30 जून, 2024)	भाग : 1	(1)खाता संख्या : 00024
---------------------------	-------------------------------------------------------	----------------	-------------------	-----------------------------------------------------------	------------	---------------------------

श्रेणी : 1-क / भूमि जो संक्रमणीय भूमिधरों के अधिकार में हो।

खातेदार का विवरण		खातेदारी प्रारम्भ होने का विवरण		भूमि का विवरण		खातेदार का अंश		
खसरा/ गाटा संख्या	(2) नाम/पिता-पति-संरक्षक-प्रबंधक का नाम / जाति कोड / आधार नं0 (अन्तिम चार अंक) अथवा पै नं0 (6-9 स्थान के अंक) / पता / जन्मतिथि (अवयस्क हेतु)	(3) न्यायालय का नाम / कम्प्यूटरीकृत वाद संख्या अथवा आदेश संख्या / आदेश का दिनांक / जोत का आधार	(4) वर्ष	(5) गाटा (यूनीक कोड)	(6) गाटे का कुल क्षेत्रफल (हे.)	(7) हिस्से में	(8) क्षेत्रफल में (हे.)	(9) खातेदार द्वारा देय भू-राजस्व
127	1) देवतीरमनदास / परसोत्तिम दास / नि.मु.अलीनगर 2) इन्द्रारमनदास / गधारमनदास / नि.मु.अलीनगर 3) रतनेश रमन दास / कमलेश रमन दास / नि. ग्राम अलीनगर 4) श्री रमनदास / ब्रजरमन दास / ग्राम नि. अलीनगर 5) श्रीमती लक्ष्मी देवी / ब्रजरमन दास / ग्राम नि.अलीनगर 6) प्रभू जी विल्डजोन प्रा.लि.गोरखपुर / ./. 7) द्वारा निदेशक संजय कुमार जायसवाल / सीताराम जायसवाल / नि.मु.मिर्जापुर			1374	127(2173090127000012)0.1750			4.50

कुल गाटे- 1 कुल क्षेत्रफल- 0.1750 (हेक्टेयर) कुल भू-राजस्व - 4.50 रुपये कुल अंश का क्षेत्रफल - ( 0.0000)(हेक्टेयर)

नामान्तरण / परिवर्तन का विवरण		खारिज किया गया			दर्ज किया गया		
(10) न्यायालय का नाम / कम्प्यूटरीकृत वाद संख्या अथवा आदेश संख्या / आदेश का दिनांक / नामान्तरण का आधार /	(11) नाम / पिता-पति- संरक्षक-प्रबंधक का नाम	(12) गाटे का खसरा नम्बर / यूनीक कोड	(13) क्षेत्रफल (हे.)	(14) नाम / पिता-पति-संरक्षक- प्रबंधक का नाम / जाति	(15) गाटे का खसरा नम्बर / यूनीक कोड	(16) क्षेत्रफल (हे.)	



डिजिटल हस्ताक्षर नाम / डिजिटल हस्ताक्षर दिनांक	/ जाति कोड / आधार नं0 (अन्तिम चार अंक) अथवा पैन नं0 (6-9 स्थान के अंक) / पता / जन्मतिथि (अवयस्क हेतु)		कोड / आधार नं0 (अन्तिम चार अंक) अथवा पैन नं0 (6-9 स्थान के अंक) / पता / जन्मतिथि (अवयस्क हेतु)	
		127(2173090127000012)		127(2173090127000012)

(17)भूमि के सम्बन्ध में विचाराधीन राजस्व वाद/वादों की कम्प्यूटरीकृत संख्या :

(18)बंधक/बंधक-मुक्त होने की स्थिति

(18.1)बंधक होने की स्थिति (संस्था अथवा बैंक का नाम/कोड/बंधक का दिनांक/धनराशि/आवेदन संख्या/खातेदार(पिता-पति-संरक्षक)) :

(18.2)बंधक-मुक्त होने की स्थिति (संस्था अथवा बैंक का नाम/कोड/बंधक-मुक्त का दिनांक/धनराशि/आवेदन संख्या/खातेदार(पिता-पति-संरक्षक)) :

(19)अभ्युक्ति :

पूर्व आदेशों का विवरण

- 1) पूर्व खतौनी से - प्रार्थना पत्र विपुल मोहन दास पर पृष्ठांकित उपजिलाधिकारी सदर के आदेश दिनांक 26-3-12 एवं तहसीलदार सदर के आदेश दिनांक 12-4-12 के अनुपालन में न्यायालय उपजिलाधिकारी सदर गोरखपुर वाद सं.160/11/ 25-2-11 विपुल मोहन दास आदि बनाम रेवती रमण दास आदि मुकदमा अन्तर्गत धारा 229बी.उ.प्र.ज.उ.एवं भूमि सुधार अधिनियम बावत आराजी स्थित ग्राम बेगपुर उर्फ मियांबाजार तप्पा कस्बा परगना हवेली तहसील सदर जिला गोरखपुर में आदेश हुआ कि अग्रिम आदेश तक मौके पर यथा स्थिति बनी रहे।
- 2) तह. सदर वाद सं. 2014/T202005310319845/16.4.2022 खतौनी सन् 1426-143 फ0 के खाता सं0-00024 के आराजी सं0-121/0.0470हे0, 122/0.0010हे0, 123क/0.0607हे0, 124/0.0900हे0, 125/0.0230हे0, 126/ 0.0130हे0, 127/0.01750हे0 कुल 07 नम्बरान कुल रकबा 0.4097 हे0 हक व हिस्सा 1/3 भाग यानि 0.1365 हे0 यानि 1369.06 वर्गमीटर अर्थात् 14731.18 वर्गफीट भू0रा060ख से नाम विक्रेता रेवती रमण दास पुत्र स्व0 पुरुषोत्तम दास निवासी मुहल्ला- अलीनगर, पोस्ट-अलीनगर, तप्पा-कस्बा, परगना-हवेली, तहसील-सदर, जिला-गोरखपुर का नाम खारिज करके उनके नाम के स्थान पर क्रेता बी.डी.एम.बी.डि.एल.पर्स.प्राइवेट लिमिटेड निदेशक विनय कुमार वर्मा पुत्र श्री भगवान दास वर्मा पता-205, बुड रॉ, शाह ईस्टेट प्लाट नं0-19, वीरा देसाई रोड, विलेज अम्बीवली, अंधेरी मुम्बई, मुम्बई सिटी महाराष्ट्र भारत-400058 का नाम पंजीकृत बैनामा दस्तावेज सं0-7005 दिनांक 04.08.2020 के आधार पर संक्रमणीय भूमिधर दर्ज कागजात हो।

Data Digitally Signed by:PREM NARAIN(REVENUE INSPECTOR)

दिनांक/समय/स्थान: 24-02-2026 03:31:45 तहसील : सदर

यह उरण खतौनी इलेक्ट्रॉनिक दिनांकिक सिस्टम द्वारा तैयार की गयी है तथा इसका डिजिटल हस्ताक्षर द्वारा हस्ताक्षरित है।

मुद्रित कर्ता : AMARNATHI CHAUDHARY तहसील : सदर

मुद्रित दिनांक एवं समय: 24-02-2026 03:31:45

Not Applicable For Online Prints उरण खतौनी का वेबसाइट <https://upbhulekh.gov.in> Website पर जाकर अपना QR Code Scan करके किया जा सकता है।





सकल व्यतीती वाचन मोष्या वेगपुत्र उर्फ मिभावापार लया करवा परगना  
 देवली लहरनील सनदर वीरवदुर करनीली सनत 1420-1425 पर के  
 खाता संख्या 0017 जी दापालाल सलस ही

दापालालीपारी

1905

23-03-26

835

24-03-26

24-03-26



पदीप कुमार अयवाल व सुधीर कुमार अयवाल व सुशील कुमार अयवाल पुत्रगण स्व नन्दकिशोर अयवाल नि.गण मीजा बेगपुर मुगलानी उर्फ मियाबाजार शहर गोरखपुर का नाम पंजीकृत बेनामा के आधार पर बतौर संक्रमणीय भूमिधर अंकित किया जाय।

आदेश तहसीलदार सदर बाद सं. 1838/28.5.11 आ.सं. 95क रकबा 0.0214 एयर मा. 60 छ से देवती रमनदास व रत्नेशदास पुत्र कमलेश रमनदास व श्री रमनदास पुत्र स्व.वृजरमनदास नि.मुहल्ला अलीनगर शहर गोरखपुर का नाम खारिज होकर श्रीमती जगृति सिंह पत्नी रघुनाथ प्रसाद सिंह एवं रघुनाथ प्रसाद सिंह पुत्र स्व.राम स्वरूप सिंह नि. मीजा बेगपुर मुगलानी उर्फ मियाबाजार तह सदर जिला गोरखपुर का नाम विक्रय पत्र दिनांक 06-04-11 के आधार पर बतौर सक.भूमिधर दर्ज हो।

नायब तहसीलदार सदर बाद सं.299/14-11-11आ.सं. 94.12उम से रकबा 2473-5वर्गफीट लगान परता 60छ से देवती रमन दास पुत्र स्व.पुरुषोत्तम दास व इन्द्र रमन दास पुत्र स्व.राधा रमन दास व रत्नेश रमन दास पुत्र स्व. कमलेश रमन दास व श्री रामदास पुत्र स्व.वृजरमन दास निवासीगण मु.अलीनगर का नाम खारिज करने

केता जगदम्बा प्रसाद जायसवाल पुत्र स्व.गुलाब चन्द जायसवाल नि.नियामतचक हजारीपुर पो.धर्मशाला बाजार तहसील सदर जिला व शहर गोरखपुर का नाम पंजीकृत बेनामा के आधार पर संक्रमणीय भूमिधर अंकित होवे।

धार्थना पत्र विपुल मोहन दास पर पृष्ठांकित उपजिला धिकारी सदर के आदेश दिनांक 26-3-12एवं तहसीलदार सदर के आदेश दिनांक 12-4-12के अनुपालन में न्यायालय उपजिलाधिकारी सदर गोरखपुर बाद सं.160/11/ 25-2-11विपुल मोहन दास आदि बनाम देवती रमण दास आदि मुकदमा अन्तर्गत धारा 229बी.उ.प.उ.एवं भूमि

सुधार अधिनियम बावत आरजी स्थित ग्राम बेगपुर उर्फ मियाबाजार तप्पा कस्बा परगना हवेली तहसील सदर जिला गोरखपुर में आदेश हुआ कि अयिम आदेश तक मक्रे पर यथा स्थिति बनी रहे।

ना.त.सदर बाद सं.298/5-5-12आ.स.95क रकबा 1884-159वर्गफीट लगान 60छ से देवतीरमन दास पुत्र स्व.पुरुषोत्तम दास व इन्द्ररमन दास पुत्र स्व.राधा रमन दास.रत्नेश रमन दास पुत्र स्व.कमलेश रमन दास. श्री रमन दास पुत्र स्व.वृजरमन दास नि.गण

