

Original Copy

कार्यालय अपर जिलाधिकारी(भू0अ0) आवास, मेरठ

अधिकार पत्र

1. राजस्व ग्राम का नाम : सरायकाजी
2. परगना, तहसील व जिला : मेरठ
3. अर्जन निकाय का नाम : उ0प्र0 आवास एवं विकास परिषद, लखनऊ
4. योज.ना का नाम : भूमि विकास एवं गृहस्थान योजना संख्या-11, जागृति विहार (विस्तार), मेरठ
5. धारा-28 की विज्ञप्ति : 738/भू0अ0-दो-1430 दिनांक 20.4.2002 प्रथम प्रकाशन दिनांक 1.6.2002
6. धारा-32 की विज्ञप्ति : 212/भू0अ0-दो-1430 दिनांक 26.2.2007 प्रकाशन दिनांक 19.5.2007
7. धारा-7 की विज्ञप्ति : सं0-1741/आठ-2-05-एच0बी0/05 दिनांक 13 अगस्त 2007
8. धारा-17 की विज्ञप्ति : सं0-1398/आठ-2-2007-एच0बी0/06 दिनांक 13 अगस्त 2007
9. कब्जा परिवर्तन की तिथि : 12 अक्टूबर 2009  
~~जुलाई 2009~~
10. कब्जा देने वाले का नाम : श्री अरुण गोयल (भू0अ0 अमीन)

(द्विग्विजय सिंह)

अपर जिलाधिकारी (भू0अ0) आवास  
मेरठ

भूमि का विवरण जिसका कब्जा अर्जन करने वाले विभाग / अर्जन निकाय को मौके पर दिया गया।

अनुसूची

क्र.सं०	ग्राम का नाम	खसरा संख्या	अर्जित किया जाने वाला क्षेत्रफल (हे० मं०)
1.	सरायकाजी	62	0.152
2.		113	0.089
3.		114	0.797
4.		121/1	0.051
5.		126/2	0.215
6.		129	0.177
7.		130	0.177
8.		142	0.304
9.		143	0.341
10.		144	0.354
11.		145/1	0.076
12.		145/2	0.126
13.		146/1	0.253
14.		146/2	0.291
15.		148	0.291
16.		153/1	0.063
17.		158	0.0125
18.		161	0.240
19.		162	0.202
20.		164	0.126
21.		165	0.063
22.		166	0.190
23.		167	0.392
24.		169	0.506
25.		170	0.215
26.		171	0.455
27.		172	0.838
28.		173/2	0.626
29.		174/1	0.731
30.		175	0.263

*Handwritten signature*

*Handwritten signature*

क्र.सं०	ग्राम का नाम	खसरा संख्या	अर्जित किया जाने वाला क्षेत्रफल (हे० में)
31.	सरायकाजी	176	0.213
32.		188/1	0.164
33.		188/2	0.139
34.		189	0.003
35.		190/1	0.177
36.		191	0.316
37.		192	0.379
38.		194	0.228
39.		204	0.228
40.		205	0.152
41.		206	0.253
42.		207/2	0.063
43.		207/3	0.101
44.		207/4	0.202
45.		207/5	0.202
46.		209	0.501
47.		212	0.215
48.		213	0.114
49.		214	0.2085
50.		215	0.158
51.		216	0.1265
52.		217	0.0695
53.		218	0.3415
54.		219	0.423
55.		220	0.3985
56.		239/1	0.0572
57.		239/3	0.034
58.		240	0.188
59.		259	0.195
60.		264	0.569
61.		265	0.316
62.		266	0.455
63.		267	0.443
64.		272	0.506

Print  
AD.

For  
AD.

क्र.सं०	ग्राम का नाम	खसरा संख्या	अर्जित किया जाने वाला क्षेत्रफल (हे० में)
65.	सरायकाजी	273	1.417
66.		274	1.278
67.		275	0.746
68.		276	0.316
69.		277	0.860
70.		278	0.025
71.		279	1.176
72.		280	1.037
73.		281	0.620
74.		282	0.531
75.		283	0.582
76.		284	0.405
77.		285/1	0.228
78.		286/1	0.0673
79.		288	0.632
80.		289	0.1825
81.		290	0.171
82.		291	0.531
83.		292	0.316
84.		293	0.14575
85.		294	0.0685
86.		295	0.961
87.		297	0.7305
88.		298M	0.14275
89.		299	0.392
90.		300	0.228
91.		301	0.089
92.		302	0.607
93.		304	1.075
94.		306	0.341
95.		307	0.860
96.		308/2	0.080
97.		308/3	0.468
98.		309	0.4931

*Princy*  
*Afr*

*Afr*  
*Afr*

क्र.सं.	ग्राम का नाम	खसरा संख्या	अर्जित किया जाने वाला क्षेत्रफल (हे० मी०)
	सरायकाजी	310	0.139
100.		311	0.702
101.		312/1	0.759
102.		312/2	0.028
103.		314	0.797
104.		315	0.367
105.		316M	0.1895
106.		317	0.708
107.		318/1	0.063
108.		318/2	0.114
109.		319	0.885
110.		320/1	0.638
111.		321	0.797
112.		323	0.392
113.		324/3	0.177
114.		324/4	0.228
115.		324/5	0.228
116.		324/6	0.076
117.		326	0.683
118.		329	0.013
119.		330	0.278
120.		331/1	0.101
121.		331/3	0.240
122.		332	0.746
123.		333	0.063
124.		334	0.683
125.		335	0.076
126.		337/2	0.215
127.		338/1	0.099
128.		339	0.531
129.		340/2	0.158
130.		341	0.898
131.		343	0.683
132.		345	0.36975

Handwritten signature in blue ink.

Handwritten signature in blue ink.

क्र.सं.	ग्राम का नाम	खसरा संख्या	अर्जित किया जाने वाला क्षेत्रफल (हे० मी)
133.	सरायकाजी	346	0.594
134.		347/1	0.089
135.		347/2	0.253
136.		349	1.100
137.		350	0.645
138.		351	0.607
139.		352	0.341
140.		353/2	0.860
141.		353/3	0.114
142.		354	0.417
143.		355	0.531
144.		356/1	0.101
145.		356/2	0.228
146.		356/3	0.063
147.		356/4	0.1705
148.		357	1.050
149.		359	0.089
150.		360/1	0.164
151.		360/2	0.682
152.		360/3	0.228
153.		361	0.797
154.		362	0.284
155.		363	0.322
156.		364	0.417
157.		366/1	0.228
158.		366/2	0.405
159.		367	0.354
160.		368	1.189
161.		369	0.531
162.		370/1	0.683
163.		370/2	0.202
164.		371	0.152
165.		372	0.2614
166.		373	0.493

Atuly  
A52

Atuly

क्र.सं.	ग्राम का नाम	खसरा संख्या	अर्जित किया जाने वाला क्षेत्रफल (हे० में)
167.	सरायकाजी	374	0.076
168.		376/2	0.034
169.		377	0.3148
170.		378	0.392
171.		379	0.367
172.		380	0.417
173.		381	0.658
174.		382	0.063
175.		383	0.392
176.		384/1	0.202
177.		386/1	0.398
178.		387	0.645
179.		388/1	0.089
180.		388/2	0.0155
181.		389	0.6451
182.		390	0.110
183.		391	0.2675
184.		392	1.201
	भूमि का कुल क्षेत्रफल (हेक्टेयर में)		68.61365

कब्जा लेने वाले के हस्ताक्षर

*(Signature)*

(डी०आर० शर्मा)

सहायक अभियन्ता

निर्माण खण्ड-8,

उ०प्र० आवास एवं विकास परिषद, मेरठ

कब्जा देने वाले के हस्ताक्षर

*(Signature)*

(अरूण कुमार गौयल)

भूमि अध्याप्ति अमीन

का० अपर जिलाधिकारी (भू०अ०)

आवास, मेरठ

प्रतिहस्ताक्षर

*(Signature)*

प्रतिहस्ताक्षर

C आर०के०गुप्ता

अभियन्ता

निर्माण खण्ड-8

उ०प्र० आवास एवं विकास परिषद

वासनी नगर, मेरठ

(द्विविजय सिंह)

अपर जिलाधिकारी (भू०अ०)

आवास, मेरठ

## कार्यालय अपर जिलाधिकारी (भू0अ0) आवास, मेरठ

### अधिकार प्रमाण पत्र

## Possession certificate

उ0 प्र0 आवास एवं विकास परिषद मेरठ की भूमि विकास एवं गृह स्थान योजना संख्या-11 (विस्तार) जागृति विहार, मेरठ में समाविष्ट राजस्व ग्राम सरायकाजी, परगना व जिला-मेरठ की भूमि अधिग्रहण हेतु धारा-28 की विज्ञप्ति दिनांक 01.06.2002, 08.06.2002 व 15.06.2002 को प्रकाशित हुई तथा धारा-32 की अधिसूचना दिनांक 19.05.2005 को गजट में प्रकाशित हुई। अर्जित भूमि का अभिनिर्णय करार नियमावली-1997 के अधीन दिनांक 01.06.2019 को घोषित किया जा चुका है। घोषित अभिनिर्णय के कम में निम्नलिखित अनुसूची के अनुसार 0.071987 हेक्टेयर अथवा 0.17788 एकड़ भूमि का कब्जा/अधिकार आवास विकास परिषद के पत्रांक 1073/अधि0अभि0/नि0ख0-8/वाई-17/163, दिनांक 04.07.19 द्वारा अधिकृत प्रतिनिधि श्री ए0के0 बंसल, पदनाम सहायक अभियन्ता निर्माण खण्ड-8, मेरठ को आज दिनांक, 13 अगस्त-2019 को स्थल पर दिया गया।

### ग्राम सरायकाजी

क0सं0	खसरा संख्या	विज्ञप्ति का क्षेत्रफल (हेक्टेयर में)	कब्जे का क्षेत्रफल (हेक्टेयर में)	अन्य विवरण
1	239	0.746	0.018865	
2	241	0.509	0.053122	
	योग		<b>0.071987</b>	
			अथवा 0.17788 एकड़	८५

कब्जा लेने वाले के हस्ताक्षर

16/08/19

ए0के0 बंसल

सहायक अभियन्ता, निर्माण खण्ड-8  
उ0 प्र0 आवास एवं विकास परिषद, मेरठ

कब्जा देने वाले के हस्ताक्षर/अधिकारी (भू0 अ0)  
आवास, मेरठ

जगदीश प्रसाद

भूमि अध्यापति अमीन

कार्यालय अपर जिलाधिकारी (भू0अ0) आवास, मेरठ

# कार्यालय अपर जिलाधिकारी(भू0अ0) आवास, मेरठ

## अधिकार पत्र

1. राजस्व ग्राम का नाम : सरायकाजी
2. परगना, तहसील व जिला : मेरठ
3. अर्जन निकाय का नाम : उ0प्र0 आवास एवं विकास परिषद, लखनऊ
4. योजना का नाम : भूमि विकास एवं गृहस्थान योजना संख्या-11, जागृति विहार (विस्तार), मेरठ
5. धारा-28 की विज्ञप्ति : 738 / भू0अ0-दो-1430 दिनांक 20.4.2002 प्रथम प्रकाशन दिनांक 1.6.2002
6. धारा-32 की विज्ञप्ति : 212 / भू0अ0-दो-1430 दिनांक 26.2.2007 प्रकाशन दिनांक 19.5.2007
7. धारा-7 की विज्ञप्ति : सं0-1741 / आठ-2-05-एच0बी0 / 05 दिनांक 13 अगस्त 2007
8. धारा-17 की विज्ञप्ति : सं0-1398 / आठ-2-2007-एच0बी0 / 06 दिनांक 13 अगस्त 2007
9. कब्जा परिवर्तन की तिथि : 18 मार्च, 2010
10. कब्जा देने वाले का नाम : श्री देवेन्द्र शर्मा (भू0अ0 अमीन)

(कैलाश चन्द्र)  
अपर जिलाधिकारी (भू0अ0) आवास  
मेरठ



भूमि का विवरण जिसका कब्जा अर्जन करने वाले विभाग/अर्जन विभाग को सौंप पर दिया गया।


अनुसूची

क्र.सं०	ग्राम का नाम	खसरा संख्या	अर्जित किया जाने वाला क्षेत्रफल (हे० मी)
1.	सरायकाजी	121/2 M	0.0760 v
2.		122 M	0.2085
3.		124/1 M	0.0315
4.		125 M	0.0380
5.		126/1 M	0.1010
6.		173 M	0.2080
7.		173/2 M	0.0060
8.		174 M	0.0660
9.		175 M	0.0150
10.		176 M	0.0150
11.		189 M	0.1230
12.		190 M	0.0130
13.		193	0.2400
14.		207 M	0.2020
15.		210	0.3790
16.		211	0.3290
17.		212M	0.2150
18.		213 M	0.1140
19.		214 M	0.2085
20.		215 M	0.1580
21.		216 M	0.1265
22.		217 M	0.0695
23.		218 M	0.3415
24.		219 M	0.4240
25.		220 M	0.3985
26.		239/2	0.1330
27.		271	0.4430
28.		285 M	0.2280
29.		286/1 M	0.3337
30.		287 M	0.3690



5.5.448

क्र.सं०	ग्राम का नाम	खसरा संख्या	अर्जित किया जाने वाला क्षेत्रफल (हे० मं०)
31.		289 M	0.0305
32.		290	0.0190
33.		293 M	0.00625
34.		294 M	0.0075
35.		296	0.8850
36.		297 M	0.2435
37.		298 M	0.0250
38.		303	0.6450
39.		304 M	0.0380
40.		305	1.6700
41.		310 M	0.1390
42.		311 M	0.2470
43.		313	0.4550
44.		316 M	0.0315
45.		320 M	0.2080
46.		322	0.0760
47.		327 M	0.8006
48.		328 M	0.6326
49.		331 M	0.5940
50.		336	0.2280
51.		337 M	0.2150
52.		338 M	0.2180
53.		340 M	0.3470
54.		342 M	0.1800
55.		344	0.8470
56.		345 M	0.12325
57.		348	0.6700
58.		353 M	0.12325
59.		356 M	0.1705
60.		358	0.6260
61.		362 M	0.2850
62.		363 M	0.3230
63.		365	0.4300
64.		372 M	0.1306
65.		374 M	0.0380



18.12.2017

*(Handwritten signature)*

क्र.सं०	ग्राम का नाम	खसरा संख्या	अर्जित किया जाने वाला क्षेत्रफल (हे० म०)
66.		375	0.3160
67.		376/2 M	0.0170
68.		376/3	0.1140
69.		377 M	0.1912
70.		384 M	0.2020
71.		385 M	0.0250
72.		386 M	0.4360
73.		388/2 M	0.0095
74.		389 M	0.3919
75.		390 M	0.0670
76.		391 M	0.1625
	योग		19.25335

कब्जा लेने वाले के हस्ताक्षर



(सुनील कुमार)

महानगर अधिकारी

निर्माण विभाग-६

कब्जा आवक एवं विवरण प्रतिवेदन संख्या

कब्जा देने वाले के हस्ताक्षर




(देवेन्द्र शर्मा)

मूनि अध्यापति अमीन

काठ अपर जिलाधिकारी (मू०अ०)

आवास, मेरठ

प्रतिहस्ताक्षर

  
(कैलाश चन्द्र)  
अपर जिलाधिकारी (मू०अ०)

आवास, मेरठ



# कार्यालय अपर जिलाधिकारी (भू0अ0) आवास, मेरठ।

## अधिकार प्रमाण पत्र

### Possession certificate

उ0प्र0 आवास एवं विकास परिषद की (भूमि विकास एवं गृह स्थान योजना संख्या-11, जागृति विस्तार, मेरठ।) में समाविष्ट राजस्व ग्राम सरायकाजी परगना व जिला मेरठ, की भूमि अधिग्रहण हेतु गाना-28 की विज्ञप्ति दि0 01.06.2002, 08.06.2002 व 15.06.2002 को प्रकाशित हुई तथा धारा-32 भादि सूचना दि0 19.05.2007 को गजट में प्रकाशित हुई। अर्जित भूमि का अभिनिर्णय करार नियमावली 1997 के अर्धीन घोषित किया जा चुका है। घोषित अभिनिर्णय के इन में निम्नलिखित अनुसूची के अनुसार 1.6635 हे0 अथवा 4.1104 एकड़ भूमि का कब्जा/अधिकार आवास विकास परिषद के पत्रांक-1456/अधि0अभि0/नि0ख0-8/ सर0/वाई-17/17 दिनांक 24.8.2012 द्वारा अधीकृत प्रतिनिधि श्री राकेश गुप्ता पदनाम सहायक अभियन्ता, निर्माण खण्ड-8 को आज दि0 27.08.2012 स्थल पर दिया गया।

#### ग्राम सरायकाजी

क्र0 सं0	खसरा संख्या	विज्ञप्ति का क्षेत्रफल (हेक्टेयर में)	कब्जे का क्षेत्रफल (हेक्टेयर में)	अन्य विवरण
1	123	0.215	0.215	-
2	124/2	0.1390	0.1390	-
3	226	1.4050	0.3093	
4	558	0.7960	0.0612	
5	323	0.7210	0.2510	
6	608	0.9490	0.1350	
7	342	0.2400	0.0600	
8	335	1.2280	0.4920	
9	333	0.333	1.6635	
कुल			कुल 4.1104 एकड़	

अधिकार प्रमाण पत्र

*(Handwritten Signature)*

अधिकार प्रमाण पत्र

अधिकार प्रमाण पत्र

अधिकार प्रमाण पत्र

अधिकार प्रमाण पत्र

*(Handwritten Signature)*

अधिकार प्रमाण पत्र

अधिकार प्रमाण पत्र

अधिकार प्रमाण पत्र

अधिकार प्रमाण पत्र

*(Handwritten Signature)*

(R. K. Gupta)

Executive Engineer  
Construction Division II,  
U.P. Area Development Authority,  
Lucknow

अधिकार प्रमाण पत्र

*(Handwritten Signature)*

अधिकार प्रमाण पत्र

अधिकार प्रमाण पत्र

अधिकार प्रमाण पत्र

*(Handwritten Signature)*

# कार्यालय अपर जिलाधिकारी(भू0अ0) आवास, मेरठ

## अधिकार पत्र

1. राजस्व ग्राम का नाम : काजीपुर
2. परगना, तहसील व जिला : मेरठ
3. अर्जन निकाय का नाम : उ0प्र0 आवास एवं विकास परिषद, लखनऊ
4. योजना का नाम : भूमि विकास एवं गृहस्थान योजना संख्या-11, जायति विहार (विस्तार), मेरठ
5. धारा-28 की विज्ञप्ति : 738 / भू0अ0-दो-1430 दिनांक 20.4.2002 प्रथम प्रकाशन दिनांक 1.6.2002
6. धारा-32 की विज्ञप्ति : 212 / भू0अ0-दो-1430 दिनांक 26.2.2007 प्रकाशन दिनांक 19.5.2007
7. धारा-7 की विज्ञप्ति : सं0-1741 / आठ-2-05-एच0बी0 / 05 दिनांक 13 अगस्त 2007
8. धारा-17 की विज्ञप्ति : सं0-1398 / आठ-2-2007-एच0बी0 / 06 दिनांक 13 अगस्त 2007
9. कब्जा परिवर्तन की तिथि : 18 मार्च, 2010
10. कब्जा देने वाले का नाम : श्री मदन लाल (भू0अ0 अमीन)

  
(कैलाश चन्द्र)

अपर जिलाधिकारी (भू0अ0) आवास  
मेरठ

18/3/10

भूमि का विवरण जिसका कब्जा अर्जन करने वाले विभाग/अर्जन निकाय को मौके पर दिया गया।

अनुसूची

क्र.सं०	ग्राम का नाम	खसरा संख्या	अर्जित किया जाने वाला क्षेत्रफल (हे० में)
1.	काजीपुर	39	1.3000
2.		40	1.6000
3.		41	1.7879
4.		62	0.15125
5.		67	0.8050
6.		68	0.6810
7.		71	0.7470
8.		72	0.7180
9.		73	2.1720
10.		74	1.0470
11.		75	1.1771
12.		79	1.6740
13.		82/2M	0.811
14.		82/3	0.811
15.		82/4	0.811
16.		84/1	0.215
17.		84/2	0.006
18.		84/3	0.2080
19.		84/4	0.202
20.		85/1	0.038
21.		85/2	0.003

Mun  
18/3/16

क्र.सं०	ग्राम का नाम	खसरा संख्या	अर्जित किया जाने वाला क्षेत्रफल (हे० में)
22.		85/3	0.025
23.		85/4	0.101
24.		85/5	0.087
25.		86	1.6510
26.		88	1.0240
27.		92	0.5060
28.		93	0.5410
29.		94	1.0010
	योग		21.90125

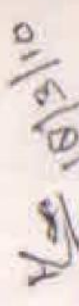
कब्जा लेने वाले के हस्ताक्षर



(सुनील कुमार)  
सहायक अभियन्ता  
निर्माण खण्ड-8,

उ०प्र० आवास एवं विकास परिषद, मेरठ

कब्जा देने वाले के हस्ताक्षर



(मदन लाल)  
भूमि अध्याप्ति अमीन  
का० अपर जिलाधिकारी (मू०अ०)  
आवास, मेरठ



(कैलाश चन्द्र)  
अपर जिलाधिकारी (मू०अ०)  
आवास, मेरठ

प्रतिहस्ताक्षर



(कैलाश चन्द्र)  
अपर जिलाधिकारी (मू०अ०)  
आवास, मेरठ

बच्चिकारी हरिनरसा

निर्देशक एच०-8

ब-३० आवास एवं विकास परिषद

आवास, मेरठ

# कार्यालय अपर जिलाधिकारी (मू0अ0) आवास, मेरठ।

## अधिकार प्रमाण पत्र

### Possession certificate

उ0प्र0 आवास एवं विकास परिषद की (भूमि विकास एवं गृह स्थान योजना संख्या-11 लागू विस्तार, मेरठ 1) में समाविष्ट राजस्व ग्राम काजीपुर परगना व जिला मेरठ की भूमि अधिग्रहण सं. बाल-28 की विज्ञप्ति दि० 01.06.2002, 08.06.2002 व 15.06.2002 को प्रकाशित हुई तथा धारा-32 आदि सूचना दि० 19.05.2007 को गजट में प्रकाशित हुई। अर्जित भूमि का अभिनिर्णय करार नियमावली 1997 के अधीन घोषित किया जा चुका है। घोषित अभिनिर्णय के कम में निम्नलिखित अनुसूची के अनुसार **2.232503** हे० अथवा **5.516 एकड़** भूमि का कब्जा/अधिकार आवास विकास परिषद के पत्रांक-1456/अधि0अभि0/नि0रका-8/मेरठ/वाई-17/17 दिनांक 24.8.2012 द्वारा अधीकृत प्रतिनिधि श्री राकेश गुप्ता पदनाम सहायक अभियन्ता, निर्माण खण्ड-8 को आज दि० 27.08.2012 स्थल पर दिया गया।

#### ग्राम काजीपुर

क0 स0	खसरा संख्या	विज्ञप्ति का क्षेत्रफल (हेक्टेयर में)	कब्जे का क्षेत्रफल (हेक्टेयर में)	अन्य विवरण
1	37	0.263	0.144	
2	38	1.095	0.6120	
3	62	0.6050	0.226875	
4	64	0.877	0.673368	
5	78	0.973	0.0980	
6	85	1.3080	0.47826	
	योग	<b>5.121</b>	<b>2.232503</b>	
			अथवा <b>5.516 एकड़</b>	

कब्जा लेने वाले के हस्ताक्षर



राकेश गुप्ता

सहायक अभियन्ता, नि०अ०-8

कार्यालय अपर विकास परिषद, मेरठ

कब्जा देने वाले के हस्ताक्षर


  
मदन लाल

देवेन्द्र कुमार शर्मा

भूमि अध्यापति अमीन,

कार्यालय अपर जिलाधिकारी (मू0अ0), आवास, मेरठ

  
प्रतिदस्तावेज

  
(R.K. Gupta)

देवेन्द्र कुमार पाण्डेय  
(गण. सरकीलर)

प्रतिदस्तावेज

  
अपर जिलाधिकारी (मू0अ0)

  
आवास

अपर जिलाधिकारी (मू0अ0)  
आवास, मेरठ

### खाना विवरण (अप्रमाणित प्रति)

ग्राम का नाम : काजीपुर परगना : (भरत) तहसील : भरत जनपद : भरत फसली वर्ष : 1427-1432 भाग : 1 खाना संख्या : 00113

खानेदार का नाम / पिता पति संरक्षक का नाम / निवास स्थान	खसरा संख्या	क्षेत्रफल (हे.)	आदेश	टिप्पणी
--	-------------	-----------------	------	---------

श्रेणी : 6-2 / अर्कविक भाग - स्थल, सड़क, रेलवे, भवन और ऐसी ऐसी भूमियां जो अर्कविक उपयोग के काम में लायी जाती हैं।

आवास विकास (राजकीय सम्पत्ति) //	295	0.5690	0.8460	0.6830	0.5400	1.1000	0.4810	0.0590	0.4920	0.5320	0.7080	0.0170	0.1390	0.8600	0.310	0.4240	0.2280
	296	0.8460	0.6830	0.5400	1.1000	0.4810	0.0590	0.4920	0.5320	0.7080	0.0170	0.1390	0.8600	0.310	0.4240	0.2280	
	297	0.6830	0.5400	1.1000	0.4810	0.0590	0.4920	0.5320	0.7080	0.0170	0.1390	0.8600	0.310	0.4240	0.2280		
	298	0.5400	1.1000	0.4810	0.0590	0.4920	0.5320	0.7080	0.0170	0.1390	0.8600	0.310	0.4240	0.2280			
	299	1.1000	0.4810	0.0590	0.4920	0.5320	0.7080	0.0170	0.1390	0.8600	0.310	0.4240	0.2280				
	300	0.4810	0.0590	0.4920	0.5320	0.7080	0.0170	0.1390	0.8600	0.310	0.4240	0.2280					
	301	0.0590	0.4920	0.5320	0.7080	0.0170	0.1390	0.8600	0.310	0.4240	0.2280						
	302	0.4920	0.5320	0.7080	0.0170	0.1390	0.8600	0.310	0.4240	0.2280							
	303	0.5320	0.7080	0.0170	0.1390	0.8600	0.310	0.4240	0.2280								
	304	0.7080	0.0170	0.1390	0.8600	0.310	0.4240	0.2280									
	305	0.0170	0.1390	0.8600	0.310	0.4240	0.2280										
	306	0.1390	0.8600	0.310	0.4240	0.2280											
	307	0.8600	0.310	0.4240	0.2280												
	308	0.310	0.4240	0.2280													
	309	0.4240	0.2280														
	310	0.2280															
	311																



सहायक अभियन्ता  
नि०ख०, भरत-01  
उ०ख० आवास एवं विकास परिषद,  
शास्त्रीनगर, भरत।  
दिनांक 09.03.2021

*Handwritten signature*

कृपया उक्त खसरे की प्रकृति (पृष्ठ (पान) के बाद भूत/विक्रय/पूजा/संख्या) की प्रकृति पर विचार करें

Disclaimer: उक्त शीटें मात्र अवैकान्त हैं, उक्त विवरण अमान्य है, तहसील कार्यालय के माध्यम से खसरे की प्रकृति एवं सी.एम.सी./लोकेशन कार्ड से खसरे की प्रकृति एवं प्रति प्राप्त की जा सकती है।

Software Powered By: National Informatics Center, Uttar Pradesh State Unit, Lucknow.

	<p>सहायक अभियन्ता नि०ख०, भ०र०-०१ उ०प्र० आवास एवं विकास परिषद, शास्त्रीनगर, भ०र०। दिनांक 09.03.2021</p> <p style="text-align: center;"><i>Chopra</i></p>	<p>0.6660 0.2880 0.4680 1.1490 0.6150 0.4810 0.2340 0.2340 0.2340 3.21 3.22 3.23 3.24 3.24 1.3000 0.5410 0.5060 1.0010 1.1890 0.4660 0.0060 0.0720 1.6740 1.0240 0.8050 0.8110 0.7180</p>	<p>312 313 314 315 318 319 320 321 322 323 324 39 93 92 94 75 85/5 84/2 85/2 79 88 67 82/3 72</p>	<p>312 313 314 315 318 319 320 321 322 323 324 39 93 92 94 75 85/5 84/2 85/2 79 88 67 82/3 72</p>
 	<p>कृपया उक्त खर्च की प्रतिलिपि (प्रूव (ग्राटी) के बाद प्रस्त/विनाय/म-नयन) देवे जसका संख्या पर लिखित करें</p> <p>Disclaimer: उक्त ऑफिस मात्र अज्ञातकारण है, उक्त लिखित अद्यतन है, अंतिम कन्वर्ट करके एग सी.एम.सी/लिंकवर्क से उद्घरण की प्रतिलिपि प्रेषित की जा सकती है।</p> <p>Software Powered By: National Informatics Center, Uttar Pradesh State Unit, Lucknow.</p>			

श्री	74	82/2	71	41	68	73	45	31.2610
	1.0470	1.6230	0.7470	1.8820	0.6810	2.1720		

कृपया उक्त छतर की प्रत्यक्ष (मूल) के बाद मूल/विक्रय/पूरा/पूरा) की खसका संख्या पर विचार करें

Disclaimer: उक्त छतरें मात्र जानकारी हैं, उक्त विवरण अमान्य है, कर्तव्य मान्यता केन्द्र एवं सी.एस.टी/लोकपाली केन्द्र से सत्यापन की प्रतिलिपि प्राप्त होने की संभावना है।

Software Powered By: National Informatics Center, Uttar Pradesh State Unit, Lucknow.



*(Handwritten signature)*

सहायक अभियन्ता  
नि०ख०, म०र-०१  
उ०प्र० आवास एवं विकास परिषद,  
शाहीनगर, म०र।  
दिनांक ०९.०३.२०२१

90	0.0120		
101	0.0280		
109	0.0180		
111	0.0260		
118	0.0040		
135	0.0250		
138	0.0330		
144	0.0500		
153	0.0170		
218	0.0030		
223	0.0190		
225	0.0130		
229	0.0170		
230	0.0210		
239	0.0190		
245	0.0280		
254	0.0390		
269	0.0560		
406	0.0330		
271	0.0110		
277	0.0090		
279	0.0770		
290	0.0100		
294	0.0280		

सहायक अभियन्ता  
नि०ख०, भ०र०-०१  
उ०य० आवास एवं विकास परिषद,  
शास्त्रीनगर, भ०र०।  
दिनांक 09.03.2021

*Chaudhary*

कंपना उक्त खर्च की प्रतिलिपि (पत्र) के बाद प्रत/विकल्प/मू-नसमा) हेतु खर्चा संख्या पर क्रियाक करे

Disclaimer: उक्त ऑफिस मात्र अप्रत्याशित है, उक्त विकल्प अप्रत्याशित है, उक्त विकल्प अप्रत्याशित है, उक्त विकल्प अप्रत्याशित है, उक्त विकल्प अप्रत्याशित है।

Software Powered By: National Informatics Center, Uttar Pradesh State Unit, Lucknow.



श्री	61	1.4350	दिनांक 09.03.2021
328	0.0220		
330	0.0090		
343	0.0170		
344	0.0150		
369	0.0190		
375	0.0150		
379	0.0230		
381	0.0350		
384	0.0080		
396	0.0380		
430	0.0090		
433	0.0140		
445	0.0210		
456	0.0120		
466	0.0240		
475	0.0250		
481	0.0300		
489	0.0060		
504	0.0010		
506	0.0090		
507	0.0530		
512	0.0610		
			सहयक अभियन्ता निखं, भूट-01 उमो आवास एवं विकास परिषद, शाहीनगर, भूट।
			दिनांक 09.03.2021

शुभ्रा उम खरर की प्रस्थिति (पृष्ठ 1121) के बाद भूट/विद्युत/म-बन्धा) हेतु खरर संख्या पर क्रिक करे

Disclaimer: उक्त आँकड़े मात्र अवलोकनात्मक हैं, उक्त विवरण अप्रामाण्य है, तदर्थित कर-भरर केन्द्र एवम श्री.एस.सी/लोकवाणी केन्द्र से उदरण की प्रमाणित प्रतिलिपि प्राप्त की जा सकती है।

Software Powered By: National Informatics Center, Uttar Pradesh State Unit, Lucknow.







### खारा विवरण (अप्रमाणित प्रति)

ग्राम का नाम : सराय कावाी परगना : (भैरठ) तहसील : सदात बनपट्ट : भैरठ फसली बर्ष : 1428-1433 भाग : 1 खारा संख्या : 00201

खारेदार का नाम / पिता प्रति संसक का नाम / निवास स्थान

खसरा संख्या

क्षेत्रफल (हे.)

आदेश

दिप्पणी

श्रेणी : 6-2 / अकृषिक भूमि - स्थल, सडके, देलवे, भवन और ऐसी दूसरी भूमियां जो अकृषिक उपयोगों के काम में लायी जाती हो।

उ०प्र० आवास एवं विकास / . / . परिषद आवासीय योजना सं० 11 / . / . खारि विहार, विहार भैरठ / . / .

0.3120	320 भि./1	0.8470	349 भि.	350	372	374	376/2	273	274	275	276	277	278	285/1	361	164
1424फ० न्यायालय तहसीलदार, भैरठ। ग्रामना पर संख्या-73 पैरा ए०-155 भूखेच नियमावली ग्राम- सरायकावाी परगना तहसील व खिला भैरठ। गाव सभा बनान सरकार फांक 109/एम०जे०/तह०सि०-2017 दिनांक 22-05-2017 उपरोक्त वार में इस न्यायालय द्वारा दिनांक 05-2017 को फािन आदेश पारित किये गये है। क्षेत्रीय लेखपाल/राजस्व निरीक्षक की आख्या दिनांक 02-05-2017 स्वीकार की जाती है तथा आदेश किया जाता है कि ग्राम सरायकावाी परगना तहसील व खिला भैरठ की खेती बर्ष 1422 ता 1427 फसली के खाला संख्या 00199 खसरा नम्बर 259 रकबा 0.4050 हे० में से रकबा 0.1950 हे० अर्जित क्षेत्रफल पर उ०प्र० आवास एवं विकास परिषद आवासीय योजना संख्या-11 खारि विहार विहार भैरठ का नाम व शेष भूमि पर भूखामाी शीमती देपदी परनी भूखान सराय निवासी मनसुखकेटी का नाम दर्ज होवे। ए० तहसीलदार, भैरठ 22-5-17/सि-26-5-17	0.3160	0.7460	1.2780	1.4170	0.0510	0.1140	0.3920	0.6450	0.8470	0.3120						

सहायक अभियन्ता  
नि०ख०, भैरठ-01  
उ०प्र० आवास एवं विकास परिषद,  
खारि विहार, भैरठ।

दिनांक 09.03.2021

NIC  
NATIONAL  
INFORMATICS  
CENTRE

Digital  
India




Software Powered By: National Informatics Center, Uttar Pradesh State Unit, Lucknow.

कृपया उक्त खारे की प्रतिलिपि (भूखेच (गाटी) के बाद प्राप्त विवरण/पुनरावस्था) हेतु खसरा संख्या पर विवरण बर्ष



Disclaimer: उक्त आँकड़े मात्र अंकीकरणार्थ हैं, उक्त विवरण अमान्य है, तहसील न्यायालय केन्द्र एम सी.एम.सी/लखनऊ केन्द्र से खसरा की प्रमाणित प्रति प्राप्त की जा सकती है।

	<p>सहायक अभियन्ता नि०ख०, भ०र०-०१ उ०ख० आवास एवं विकास परिषद, शास्त्रीनगर, भ०र०। दिनांक 09.03.2021</p> <p>(स/स)</p>	<p>0.0630 0.1220 0.0760 0.0250 0.0300 0.0810 0.1260 0.6200 0.6320 0.3160 0.0890 0.8600 0.0890 307 388/1 282 308/3 382 384/1 0.2020 0.3980 1.2010 0.9360 311फ़. 345 376/3 384/2 385</p>	<p>165 289 290 293फ़. 294 298 316फ़. 281 288 292 293फ़. 307 388/1 282 308/3 382 384/1 386/1 392 311फ़. 345 376/3 384/2 385</p>	<p>कंपना उक्त खर्चे की प्रतिलिपि (पृष्ठ (पान) के बाद भूत/विना भू-पत्रण) ही खसती संख्या पर लिखक करें</p> <p>Disclaimer: उक्त आँकड़े मात्र आलेखिक हैं, उक्त लिखक अमान्य है, वास्तविक कर्मचारी केन्द्र से उद्धरण की प्रामाणिक प्रति ग्रहण की जा सकती है।</p> <p>Software Powered By: National Informatics Center, Uttar Pradesh State Unit, Lucknow.</p>
--	---	--	--	---



 	<p>कंपना उक्त खर्च की प्रकृति (भूखंड (गाट) के बाद गुप्त/विकस/भू-मय्या) हेतु खर्चों संख्या पर विस्तार करें          Disclaimer: उक्त आँकड़े मात्र अंशिकमान्य हैं, उक्त विवरण अद्यतन हैं, वेबसाइट का पृष्ठ संख्या में उद्योग की प्रगति प्रति गुप्त की जा सकती है।          Software Powered By: National Informatics Center, Uttar Pradesh State Unit, Lucknow.</p>			
	<p>सहायक अभियन्ता          नि०ख०, भूखंड-०१          उद्योग आवास एवं विकास परिषद,          धारजीनगर, भूखंड।          दिनांक 09.03.2021</p> 	<p>0.2400 0.2020 0.7080 0.0630 0.0990 0.3160 0.1010 0.0630 0.2400 0.4050 0.2400 0.5820 0.5940 0.0060 0.3160 0.9610 0.3920 0.2280 0.4170 0.7970 0.6830 0.1390 0.1770 0.3160 0.3790</p>	<p>161 162 317 318/1 338/1 265 207/3 324/2 259 342 283 346 173भा/2 375 295 299 300 364 314 343 188/2 190/1 191 192</p>	

	<p>सहायक अभियन्ता          नि०ख०, मरठ-०१          व०य० आवास एवं विकास परिषद,          शास्त्रीनगर, मरठ।          दिनांक ०९.०३.२०२१</p> <p><i>(Signature)</i></p>	0.3410 0.0330 0.2650 0.2090 0.8470 0.2400 0.2400 0.2400 0.1580 0.3920 0.2080 0.3470 0.6200 0.2180 0.0330 0.2660 0.2080 0.1770 0.2280 0.2150 0.5940 0.6260 0.1330 0.8850 0.6830	306 366फ़./२ 369फ़. 380फ़. 344 353/1 331/3 340/2 378 320/2 340/1 358 338/2 366/2 369फ़. 380फ़. 324/3 336 337/1 331/2 173फ़. 239फ़./2 296 326	<p>कृपया उक्त खर की प्रकृति (प्लेट (माटा) के बाद प्रत/विनय/म-नय) ही खर सत्या पर लिख कर          Disclaimer: उक्त खरें मात्र अंकीकृत हैं, उक्त विवरण अद्यतन है, कर्तव्य कर्तव्य के तहत प्रत/विनय/म-नय/म-नय की प्रकृति पर कौन भी वादा नहीं है।          Software Powered By: National Informatics Center, Uttar Pradesh State Unit, Lucknow.</p>
--	--	--	---	--

	<p>सहायक अभियन्ता फिरोज, सैर-01 उपरो आवास एवं विकास परिषद, शास्त्रीनगर, सैर। दिनांक 09.03.2021</p> <p><i>Handwritten signature</i></p>	0.6070 0.3540 0.3690 0.6450 0.2020 0.4430 0.5060 1.0370 1.0370 280 353/3 357sq. 368 279 264 0.4550 0.0890 0.3670 0.8980 0.0380 304sq 322 304sq. 1.0750 0.5310 339 353/2 360/3	351 367 287sq. 303 207/5 271 272 857sq 280 353/3 357sq. 368 279 266 301 315 341 304sq 322 304sq. 1.0750 0.5310 339 353/2 360/3	<p>कंपना उक्त खर्च की प्रतिलिपि (भूखंड (गाटा) के बाद प्राप्त/विद्यमान/सूचना) हेतु खर्च संख्या पर लिखित करें।          Disclaimer: उक्त प्रॉजेक्ट मात्र अर्थोत्पादक है, उक्त लिखित अर्थोत्पादक है, उक्त प्रॉजेक्ट केवल एम सी. एम. सी./लोकवासी काल से उद्भव की प्रतिलिपि प्रति प्राप्त की जा सकती है।          Software Powered By: National Informatics Center, Uttar Pradesh State Unit, Lucknow.</p>
 				

	<p>सहायक अभियन्ता निखं, भूट-01 उ०प्र० आवास एवं विकास परिषद, शाहीनगर, भूट । दिनांक 09.03.2021</p> <p><i>(Signature)</i></p>	<p>0.0130 0.2780 0.0630 0.2780 330 305फ़. 313 297 207/4 324/5 879 362फ़. 363फ़. 324/6 347/1 0.0890 0.0630 0.0630 0.0630 333 334 335 148 370.12 321 360/2 205 310 0.2780 0.0130 0.2530</p>	<p>329 330 305फ़. 313 297 207/4 324/5 879 362फ़. 363फ़. 324/6 347/1 356/3 333 334 335 148 370.12 321 360/2 205 310 311फ़. 347/2</p>	<p>कृपया उक्त खर्च की प्रतिलिपि (पृष्ठ (पान) के बाद भरा/बिना भरा/भरना ) ही जमा संख्या पर लिख कर Disclaimer: उक्त ऑफिस भाग अप्रतिकार्य है, उक्त विवरण अद्यतन है, संबंधित कार्यालय के माध्यम से भरा जा रहा है। Software Powered By: National Informatics Center, Uttar Pradesh State Unit, Lucknow.</p>
--	--	---	---	---

	<p>सहायक अभियन्ता नि०ख०, भ०र०-०१ उ०ख० आवास एवं विकास परिषद, शास्त्रीनगर, भ०र०। दिनांक 09.03.2021</p> <p style="text-align: center;">(स०)</p>	<p>166 167 169 173/1 174/2 312/2 318 239/1सि. 309 370/1 126/1 0.2400 208सि 356/2 0.8850 308सि/2 332 337/2 0.2150 0.6450 123 124/2 210 0.3790 211 0.3290 0.4430</p>	<p>166 167 169 173/1 174/2 312/2 318 239/1सि. 309 370/1 126/1 0.2400 208सि 356/2 0.8850 308सि/2 332 337/2 0.2150 0.6450 123 124/2 210 0.3790 211 0.3290 0.4430</p>	<p>कृपया उक्त खर्च की प्रतिलिपि (पुस्तक (गिटी) के बाद भुक्त/विकल्प/भुक्ताना) बैंक खाता संख्या पर लिखित करें। Disclaimer: उक्त खाते में अक्षरों का उपयोग है, उक्त लिखित अक्षरों से, उक्त लिखित अक्षरों के अर्थ से उक्त लिखित अक्षरों की प्रतिलिपि नहीं बनाई जा सकती है। Software Powered By: National Informatics Center, Uttar Pradesh State Unit, Lucknow.</p>
--	--	--	--	---

श्री	194	70.6530
323	323	0.3920
312/1	312/1	0.7590
114मि.	114मि.	0.7970
142	142	0.3040
145/1	145/1	0.0760
146/1	146/1	0.2530
204	204	0.2280
130	130	0.1770
143	143	0.3410
144	144	0.3540
194	194	0.2280

कृपया उक्त खर्च की प्रस्थिति (पुस्तक (माह) के बाद गत/विक्रय/पू-नकशा) हेतु खसरा संख्या पर लिखिक करें

Disclaimer: उक्त आंकड़े मात्र अवलोकनार्थ हैं, उक्त विवरण अचूक है, तस्मिन् कम्प्यूटर केन्द्र एवं सी.एस.सी/लोकपालों केन्द्र से इत्यादि की प्रमाणित प्रति प्राप्त की जा सकती है।

Software Powered By: National Informatics Center, Uttar Pradesh State Unit, Lucknow.



सहायक अभियन्ता

नि०ख०, भरत-01

उ०प्र० आवास एवं विकास परिषद,

शास्त्रीनगर, भरत।

दिनांक 09.03.2021

*(Handwritten signature)*