



**BHULEKX**  
Uttar Pradesh



## खाता विवरण (अप्रमाणित प्रति)

ग्राम का नाम : कल्ली पश्चिम परगना : (बिजनौर) तहसील : सरोजनी नगर जनपद : लखनऊ फसली वर्ष : 1423-1428 भाग : 1 खाता संख्या : 01425

खातेदार का नाम / पिता पति संरक्षक का नाम / निवास स्थान	खसरा संख्या	क्षेत्रफल (हे.)	आदेश	टिप्पणी
श्रेणी : 5-1 / कृषि योग्य भूमि - नई परती (परतीजदीद)				
नवीन परती / 0 / 0	1089मि 21 25 27 29ख 56क 96 99 101 104 120ख 173ख 193 214 219	0.0110 0.0310 0.0130 0.0440 0.0310 0.0250 0.0090 0.0160 0.1570 0.0130 0.1160 0.6030 0.1420 0.0160 0.0310	आदेश कलेक्टर / जिलाधिकारी लखनऊ संख्या 1282/ डी.एल.आर.सी/10 दिनांक 19 अप्रैल 2010 ग्राम कल्ली पश्चिम गाटा सं.1137 क क्षेत्रफल 0.759हे.गाँव सभा / स्थानीय प्राधिकारी कल्ली पश्चिम से खारिज होकर होमगार्डस विभाग उत्तर प्रदेश शासन (जिला प्रशिक्षण केन्द्र होमगार्डस लखनऊ ) के नाम अंकित हो।  ह.र.का./4.5.10  आदेश बहवाला खाता सं. 1540 पर दर्ज है। ह.र.का. 3.12.10  उत्तर प्रदेश शासन राजस्व अनुभाग -1 शासनादेश संख्या 962 /एक -1/2010लखनऊ दिनांक 24मई 2010 के क्र म में जिलाधिकारी लखनऊ के पत्र संख्या 546/डीएलआरसी/10 दिनांक 23.12.10के अनुसार ग्राम कल्ली पश्चिम परगना बिजनौर तहसील व जिला लखनऊ की गाटा संख्या 173ख / 0.603, 174ग /0.152, 175स /0.135, 179/0.104,  182ख /0.006, 183घ /0.904, 190मि. /0.539, 193/0.142, 201ख /0.165, 453/0.051, 456क / 0.080, 456ख /0.471, 458/0.034, 521/0.019, 522/0.066, 532/0.032, 554ख /0.051, 565/0.031,449/0.060, 566/0.027, 569/0.045, 576/0.045, 581/0.006, 583/0.031, 601/0.170,  606/0.051, 616क /0.019, 616ख /0.051, 616ग	गाटा सं. 682, 699 , 1563, 1572, 1574, 1757, 1902, 1907, 1962, 1964ख, 1975, 1976,  1980, 2202, 2797, 2799, 2801, 3238, 3300, 3422, 3424, 3430 379, 381  आबादी हेतु सुरक्षित।
<p>कृपया उक्त खसरे की प्रस्थिति (भूखंड (गाटा) के वाद ग्रस्त /विक्रय /भू-नक्शा /नामांतरण वही ) हेतु खसरा संख्या पर क्लिक करें</p> <p>Disclaimer: उक्त आँकड़े मात्र अवलोकनार्थ हैं, उक्त विवरण अद्यतन है, तहसील कंप्यूटर केन्द्र एम सी एस सी/लोकवाणी</p> <p>Software Powered By: National Informatics Center, Uttar Pradesh State Unit, Lucknow</p>				

*Manoj Tiwari*  
Director Administration



220	0.0190	/0.185, 618/0.072, 627मि./0.275, 630/ 0.052,
232	0.0180	632/0.016, 635/0.044, 637/0.047, 639/0.268,
247	0.4810	690/0.037, 691/0.045, 707/0.013, 709/0.043,
300	0.2080	712/0.012, 725/0.023, 733/0.062, 746/ 0.055,
379	0.1280	749/0.063, 750/0.085, 752स/0.314,
381	0.1020	782/0.065, 799/0.021, 803/0.067, 804/0.277,
445ग	0.0210	847/0.037, 848/0.025, 852/0.016, 1974/ 0.084,
451	0.0390	1988/0.196, 1994/0.027, 2000/0.028, 2007/0.042,
456क	0.0800	2008/0.032, 2010/0.060, 2012/ 0.089, 2014/0.008,
522	0.0660	2016/0.125, 2017/ 0.034, 2018/0.052, 2029/0.063,
549मि	0.0280	2035/0.044
567	0.1500	, 2036/0.045, 2043/0.047, 2050/0.087,
554ख	0.0510	2054/0.025, 2056/0.057, 2057/0.025, 2060/0.006,
577	0.0820	2064/0.081, 2070/0.055, 2074/0.120, 2076/0.077,
616ख	0.0510	2077/0.163, 2081/0.090, 2083/0.025, 2088/0.069
628	0.1140	2096/0.049, 2099/0.064, 2102/0.023,
636मि	0.0520	2103/0.032, 2107/0.216, 2113/0.027, 2117/ 0.049,
643	0.2350	2120/0.062, 2128/0.069, 2140/ 0.019, 2144/0.053,
647ख	0.3920	2146/0011, 2153/ 0.013, 2155/0.013, 2157/0.140,
682	0.1100	2162/ 0.046, 2168/0.033, 2176/0.036, 2180/
699	0.5560	0.044, 2181/0.048, 2185/0.067, 2187/
750	0.0850	0.023, 2191/0.393, 2193/0.075, 2204/ 0.110,
765	0.5640	2213/0.021, 2215/0.087, 2219/ 0.031, 2221/0.036,
781ख	0.1470	2224/0.185, 2227/ 0.071, 2232/0.074, 2237/0.038,
		2239/ 0.060, 2243/0.122, 2248/0.052, 2251/
		0.081, 2260/0.021, 2265/0.010, 2269/
		0.028, 2270/0.132, 2272/0.019, 2282/0.006,
		2290/0.046, 2291/0.015, 2293/0.040,
		2302सं./0.016, 2313/0.090, 2316/0.062,
		2318/0.749, 2338सं./0.161, 2338सं./0.427,
		2349/0.022, 2352सं./0.025, 2365/0.025,
		2366/0.246, 2367/0.104, 2369/0.051,

कृपया उक्त खसरे की प्रस्थिति (भूखंड (गाटा) के बाद ग्रस्त /विक्रय /भू-नक्शा /नामांतरण बही ) हेतु खसरा संख्या पर क्लिक की

Disclaimer: उक्त आंकड़े मात्र अवलोकनार्थ हैं, उक्त विवरण अभूतन है, तहसील कंप्यूटर केन्द्र एचएम सी.एम.सी./लखनऊ

Software Powered By: National Informatics Center, Uttar Pradesh State Unit, Lucknow

Manoj Tiwari  
Director Administration



872ख	0.0280			
895ख	0.0690	2388सं./0.474,	2388सं./0.340,	2408/0.104,
902	0.0270	2418/0.013,	2428सं./0.104,	2435/0.221,
923	0.0570	2438सं./0.978,	2439सं./0.221,	2442सं./0.051,
924	0.0950	2460/0.047,	2471/0.002,	2487/0.158, 2488/0.013,
925क	0.0330	2489/0.107,	2525सं./1.281,	2528/0.006,
928क	0.0160	2531सं./0.132,	2536/0.107,	
1043	0.0940	2539/0.019,	2540/0.173,	2551सं./0.047,
1017	0.1640	2574/0.019,	2576सं./0.106,	2599/0.052,
1057	0.3940	2611/0.054,	2612/0.094,	2619/0.029, 2624/0.038,
1065	0.0350	2627सं./0.474,	2630/0.114,	2635सं./0.405,
1079	0.2530	2644/0.046,	2650/0.240,	2658/0.079,
1085	0.2130	2668सं./0.215,	2673/0.059,	
1123क	0.1800	2682/0.216,	2683/0.170,	2686/0.101,
1131	0.0060	2702सं./0.006,	2709/0.063,	2717सं./0.047,
1137क	2.8880	2718/0.408,	2720/0.038,	2726/0.085, 2736/0.166,
1138क	0.8850	2743/0.063,	2753/0.053,	2761/0.039, 2766/0.031,
1147ख	0.0090	2772/0.032,	2774/0.192,	2776/0.089, 2786/0.107,
1221	0.1860	2787सं./0.841,	2788/0.135,	2790/0.028,
1228ख	0.0080	2791/0.194,	2793/0.017,	2803/0.018, 2804/0.071,
1281	0.0250	2811/0.341,	2818सं./202,	2819सं./0.114,
1297ख	0.0300	2847सं./0.013,	2847सं./0.063,	2852/0.051,
1310	0.2000	2855/0.006,	2857/0.019,	2912सं./0.066,
1332	0.0130	2935/0.019,	2939/	
		0.018,	2947/0.022,	2951/0.006, 2974सं./0.345,
		2974सं./1.270,	2988/0.022,	2998/0.022,
		3007सं./0.812,	3024/0.016,	3040सं./0.608,
		3040सं./0.266,	3040सं./0.376,	3040सं./0.506,
		3046/0.116,	3060/0.202,	3064/0.038, 3072/0.164,
		3080सं./0.724,	3081/	

कृपया उक्त खसरे की प्रस्थिति (भूखंड (गाटा) के बाद ग्रस्त /विक्रय /भू-नक्शा /नामांतरण नहीं ) हेतु खसरा संख्या पर क्लिक करें

Disclaimer: उक्त आँकड़े मात्र अवलोकनार्थ हैं, उक्त विवरण अद्यतन है, तहसील कंप्यूटर केन्द्र एम सी एस सी/लोकवाणी केन्द्र से उद्योग की प्राप्ति व निष्पत्ति की जा सकती है।

Software Powered By: National Informatics Center, Uttar Pradesh State Unit, Lucknow

0.034, 3110सं./0.537, 3115/0.089, 3132सं./0.054,  
3132सं./0.709, 3136/0.006, 3146/0.016,

*(Handwritten Signature)*  
 Director Administration



1144	0.0800	3150/0.054, 3151/0.009, 3155/ 0.034,
1348	0.1040	3156सं./0.404, 3158/0.104, 3165सं./ 0.196,
1471	0.1540	3181सं./0.114, 3203सं./0.347, 3205/ 0.098,
1503क	0.0220	3207/0.266, 3209/0.042, 3214/0.051
1525	0.2360	, 3219/0.028, 3223/0.025, 3225/0.019,
1563	0.0280	3226/0.034, 3227/0.025, 3229/0.044, 3235/0.041,
1568	0.1090	3241मि./0.216, 3242/0.041, 3250/0.132,
1572	0.1570	3261/0.047, 3264/0.036, 3271/0.019, 3272/0.042,
1574मि	0.0510	3277/0.015, 3278/0.033, 3280/0.287, 3282/0.044,
1577	0.2450	3284/0.044, 3286/0.047, 3288/0.199, 3290/ 0.063,
1594	0.2200	3293/0.067, 3296/0.039, 3299/ 0.124, 3301/0.030,
1618ट	0.0760	3302/0.114, 3308/ 0.018, 3309/0.025, 3311/0.593,
1619	0.0160	3313/ 0.093, 3314/0.060, 3315/0.066, 3321/
1624	0.0530	0.106, 3326/0.025, 3331/0.048, 3332/
1634ख	0.0080	0.034, 3340/0.487, 3341/0.063, 3350/ 0.019,
1702	0.0160	3355/0.031, 3361/0.027, 3370/ 0.149, 3372/0.120,
1703	0.0160	3377/0.037, 3381/ 0.050, 3383/0.029, 3410/0.077,
1704	0.0160	3411/ 0.049, 3417सं./0.053, 3431/0.231, 3444/
1705	0.0340	0.028, 3448/0.059, 3450/0.118, 3455/
1792ख	0.0250	0.053, 3460/0.073, 3467/0.069, 3468/ 0.029,
1757	0.0730	3470/0.014, 3476/0.011, 3478/ 0.013, 3479/0.013,
1830	0.7470	3484/0.113, 3492/ 0.008, 3500/3454/0.033,
1838	0.1460	3510/2196/ 0.025, 3511/2190/0.019, 3512/2205/
1849	0.1200	0.024, 3523/2162/0.062, 3514/2125/

0.025, 3515/797/0.026, 3516/3336/0.034 हे. कुल 322 किता कुल रकबा 37.650 हे. आवास एवम शहरी नियोजन विभाग उ.प्र. शासन के निर्वतन पर रखते हुये लखनऊ विकास प्राधिकरण को हाईटेक टाऊनशिप योजना के लिये पुर्नग्रहीत की गयी। ह.र.का. 31.12.10

आदेश न्यायालय उप जिलाधिकारी, सरोजनीनगर, लखनऊ वाद सं. 3/24/ टी- 201810460520244/18 अन्तर्गत धारा- 101 उ.प्र. रा.सं. 2006 मेसर्स गर्व बिल्डटेक प्रा. लि. बनाम भूमि प्रबन्धक समिति ता.फै.

कृपया उक्त खसरे की प्रस्थिति (भूखंड (गाटा) के बाद ग्रस्त /विक्रय /भू-नक्शा /नामांतरण बही ) हेतु खसरा संख्या पर क्लिक करें

Disclaimer: उक्त आँकड़े मात्र अवलोकनार्थ हैं, उक्त विवरण अफतान है, तहसील कम्प्यूटर केन्द्र, एवम सी.एस.सी./लोकवाणी केंद्र में सत्यापन के बाद ही प्रमाणित किया जायेगा।

Software Powered By National Informatics Center, Uttar Pradesh State Unit, Lucknow

*Ranoj Tiwari*

Director Administration



1902	0.0160	11.10.2018 राजस्व अनुभाग-1 उ.प्र. शासन के शासनादेश सं- 744/
1907	0.1610	एक-1-2016-20(5)/2016 दिनांक 3 जून 2016 के अन्तर्गत ग्राम
1913ख	0.0250	कल्ली पश्चिम पर. बिजनौर तह. सरोजनीनगर, लखनऊ की खतौनी वर्ष
1914ख	0.0280	1417-1422फ. तक के गाटा सं. 525/0.1010हे.,
1934ख	0.3040	529ख/0.2530हे., 567/0.1500हे., 577/0.0820हे.,
1950	0.0310	628/0.1140हे., 2024/0.1200हे., 2354क/1.7410हे. में से
1951ख	0.0510	रकबा 0.4447हे., 2474/0.0630हे., 2897क/0.3540हे. में से
1953ख	0.0470	रकबा 0.1260हे., 3143/0.0160हे., 3233ड/0.1520हे. में से
1955ख	0.0620	रकबा 0.0250हे. व 3258ख/0.0510हे. कुल योग 1.5457हे. के
1958क	0.0250	बदले गाटा सं. 2526क/0.7210हे. में से रकबा 0.4200हे.,
1960ख	0.0310	2526ख/0.2400हे. में से रकबा 0.1200हे., 2529/0.0190हे. में
1962	0.0720	से रकबा 0.0111हे., 2541/0.2910हे. में से रकबा 0.1690हे.,
1964ख	0.0280	2542/0.0980हे. में से रकबा 0.0570हे., 2543/0.4610हे. में से
1967	0.0440	रकबा 0.2680हे., 2544/0.3350हे. में से रकबा 0.1950हे.,
1975	1.1440	2545/0.1230हे. में से रकबा 0.0718हे., 2546/0.2780हे. में से
1976	0.0890	रकबा 0.1620हे. व 2547/0.2590हे. में से रकबा 0.0718हे. कुल
1980	0.1320	रकबा 1.5457हे. का विनिमय किया जाता है। प्रथम पक्ष द्वारा प्राप्त की
1988	0.1960	गयी भूमि पर से ग्राम सभा का नाम निरस्त कर प्रथम पक्ष का नाम राजस्व
2010	0.0600	अभिलेखों में दर्ज किया जाये तथा प्रथम पक्ष द्वारा द्वितीय पक्ष को दी गयी
2012	0.0890	भूमि पर से प्रथम पक्ष का नाम निरस्त करके ऊसर/ग्राम समाज के खाते में
2074	0.1200	दर्ज किया जाये। पत्रावली पर प्रस्तुत साक्ष्य एवं तथ्य कभी भी अविधिक एवं
2077	0.1630	फर्जी पाये जाने पर आदेश स्वतः निरस्त माना जायेगा। मेसर्स गर्व बिल्डटेक
2102	0.0230	प्रा. लि. द्वारा अधि. हस्ता. सुनील कुमार सोलंकी, साइबर टावर, टी.सी.
2202	0.0950	34/वी 2, विभूति खण्ड, गोमतीनगर, लखनऊ का नाम बतौर सं.भू. दर्ज
		किया जाये। ह.र.का. 28.02.2020
<p>कृपया उक्त खसरे की प्रस्थिति (भूखंड (गाटा) के बाद ग्रस्त/विक्रय/भू-नक्शा/नामांतरण नहीं) हेतु खसरा संख्या पर क्लिक करें</p> <p>Disclaimer: उक्त ऑफिसे मात्र अवलोकनाय है, उक्त विवरण अद्यतन है, तहसील कम्प्यूटर केन्द्र एम.सी.एस.सी./लोकवाणी केन्द्र में उद्योग की प्रमाणित प्रति प्राप्त की जा सकती है।</p> <p>Software Powered By: National Informatics Center, Uttar Pradesh State Unit, Lucknow.</p>		

*M. J. Tiwari*  
Director Administration



2243	0.1220
2251	0.0810
2270	0.1320
2316	0.0620
2302ग	0.0160
2354ठ	0.1770
2369अ	0.0510
2442ः	0.0510
2474	0.0630
2531	0.1320
2540	0.1730
2576ख	0.1160
2650	0.2400
2717ख	0.0470
2736	0.1660
2791	0.1940
2797	0.0890
2799	0.0410
2801	0.0490
2855	0.0060
2912खा	0.0660
2935	0.0190
2951	0.0060
3040अ.	0.3790

*Mansu Tiwari*  
Director Administration

कृपया उक्त खसरे की प्रस्थिति (भूखंड (गाटा) के बाद ग्रस्त/विक्रय/भू-नक्शा/नामांतरण नहीं) हेतु खसरा संख्या पर क्लिक करें

Disclaimer: उक्त आँकड़े मात्र अवलोकनार्थ हैं, उक्त विवरण अद्यतन है, नहमील कंप्यूटर केन्द्र एम.सी.एस.सी/लोकवाणी केन्द्र से उद्घरण की प्रमाणित प्रति प्राप्त की जा सकती है।

Software Powered By: National Informatics Center, Uttar Pradesh State Unit, Lucknow.



3046	0.1160
3136	0.0060
3143	0.0160
3150	0.0540
3151	0.0090
3155	0.0340
3207	0.2660
3233ड.	0.1520
3238	0.0950
3258ख	0.0510
3280	0.2870
3288मि	0.1990
3300	0.0420
3341	0.0630
3372	0.1200
3399क	0.0910
3410	0.0770
3422	0.0520
3424	0.0310
3429ख	0.0060
3430	0.0440
3336/3516	0.0340
1442	0.1550

*Manoj Tiwari*  
Director Administration

कृपया उक्त खसरे की प्रस्थिति (भूखंड (गाटा) के बाद प्रस्त/विक्रय/भू-नक्शा/नामांतरण बही) हेतु खसरा संख्या पर क्लिक करें

**Disclaimer:** उक्त आँकड़े मात्र अवलोकनार्थ हैं, उक्त विवरण अद्यतन है, तहसील कंप्यूटर केन्द्र एच.सी.एस.सी./लोकनाणी केन्द्र से उद्घरण की प्रमाणित प्रति प्राप्त की जा सकती है।

Software Powered By National Informatics Center, Uttar Pradesh State Unit, Lucknow.



	2536	0.1070
	2021	0.0460
योग	160	21.3640

कृपया उक्त खसरे की प्रस्थिति (भूखंड (गाटा) के वाद ग्रस्त /विक्रय /भू-नक्शा /नामांतरण बही ) हेतु खसरा संख्या पर क्लिक करें

Disclaimer: उक्त आँकड़े मात्र अवलोकनार्थ हैं, उक्त विवरण अद्यतन है, तहसील कम्प्यूटर केन्द्र एच.सी.एस.सी/लोकवाणी केन्द्र से उद्घरण की प्रमत्तित प्रति प्राप्त की जा सकती है।

Software Powered By National Informatics Center, Uttar Pradesh State Unit, Lucknow.



*Manoj Tiwari*  
Director Administration



BHULEKH  
Uttar Pradesh



## खाता विवरण (अप्रमाणित प्रति)

ग्राम का नाम : कल्ली पश्चिम परगना : (बिजनौर) तहसील : सरोजनी नगर जनपद : लखनऊ फसली वर्ष : 1423-1428 भाग : 1 खाता संख्या : 00219

खातेदार का नाम / पिता पति संरक्षक का नाम / निवास स्थान	खसरा संख्या	क्षेत्रफल (हे.)	आदेश	टिप्पणी
श्रेणी : 1-क / भूमि जो संक्रमणीय भूमिधरो के अधिकार में हो।				
गर्व बिल्डटेक प्रा.लि. / द्वारा अधि.हस्ता. नन्द किशोर / कार्या. 10 एल एस सी कालका जी नई दिल्ली	2651	0.1830		
	2009	0.0640		
	2011	0.0740		
	2013	0.0720		
	2023	0.0130		
	3352	0.6030		
	3174ख	0.0760		
	3175मि	0.3100		
	2974ड.	1.8850		
	489	0.1350		
536	0.2020			
योग	11	3.6170		

Anand Tiwari  
Director Administration

कृपया उक्त खसरे की प्रस्थिति (भूखंड (गाटा) के बाद ग्रस्त/विक्रय/भू-नक्शा/नामांतरण बही) हेतु खसरा संख्या पर क्लिक करें

Disclaimer: उक्त आंकड़े मात्र अवलोकनार्थ हैं. उक्त विवरण अद्यतन है, तहसील कम्प्यूटर केन्द्र एवम सी.एस.सी/लोकवाणी केन्द्र में उद्घरण की प्रमाणित प्रति प्राप्त की जा सकती है।

Software Powered By: National Informatics Center, Uttar Pradesh State Unit, Lucknow.





BHULEKH  
Uttar Pradesh



## खाता विवरण (अप्रमाणित प्रति)

ग्राम का नाम : कल्ली पश्चिम परगना : (बिजनौर) तहसील : सरोजनी नगर जनपद : लखनऊ फसली वर्ष : 1423-1428 भाग : 1 खाता संख्या : 01431

खातेदार का नाम / पिता पति संरक्षक का नाम / निवास स्थान	खसरा संख्या	क्षेत्रफल (हे.)	आदेश	टिप्पणी
श्रेणी : 6-1 / अकृषिक भूमि - जलमग्न भूमि ।				
नाली //	251 262 271 277 292 301 316 321 342 344 386 399मि 400 414 402	0.0460 0.0480 0.0520 0.1050 0.0480 0.0380 0.0290 0.0140 0.0630 0.0300 0.0780 0.0620 0.0420 0.0110 0.0470	आदेश बहवाला खाता सं. 1521 पर दर्ज है। ह.र.का. 31.12.10	
कृपया उक्त खसरे की प्रस्थिति (भूखंड (गाटा) के बाद ग्रस्त / विक्रय / भू-नक्शा / नामांतरण बही ) हेतु खसरा संख्या पर क्लिक करें				
Disclaimer: उक्त ऑनलाइन मान अवलोकनार्थ हैं, उक्त विवरण अद्यतन है, तहसील कंप्यूटर केन्द्र एम सी एस सी/लोकवाणी केन्द्र से उद्घरण की प्रमाणित प्रति प्राप्त की जा सकती है ।				
Software Powered By: National Informatics Center, Uttar Pradesh State Unit, Lucknow.				

Mansi Awari  
Director Administration



423	0.1080
424	0.0380
435मि	0.0900
437	0.0240
441	0.0200
521	0.0190
565	0.0310
566	0.0270
581	0.0060
583	0.0310
630	0.5200
632	0.0160
712	0.0120
723	0.0980
746	0.0550
760	0.0280
762	0.0260
782	0.0650
791	0.0170
793	0.0050
795	0.0350
799	0.0210
803	0.0670
813	0.0110

Manoj Tiwari  
District Administration

कृपया उक्त खसरे की प्रस्थिति (भूखंड (गाटा) के बाद ग्रस्त/विक्रय/भू-नक्शा/नामांतरण बही ) हेतु खसरा संख्या पर क्लिक करें

**Disclaimer:** उक्त आँकड़े मात्र अवलोकनार्थ हैं, उक्त विवरण अद्यतन है, तहसील कम्प्यूटर केन्द्र एच.एम.सी/लोकवाणी केन्द्र से उद्घरण की प्रमाणित प्रति प्राप्त की जा सकती है ।

Software Powered By National Informatics Center, Uttar Pradesh State Unit, Lucknow.



817	0.0140
823	0.0360
840	0.0060
848	0.0250
852	0.0160
889	0.0090
891	0.0200
1036	0.0560
1048	0.1670
1063	0.0520
1068	0.0810
1078	0.0250
1080ग	0.0380
1099	0.0160
1114	0.1010
1128	0.0360
1135मि	0.0130
1444	0.1150
1445	0.0310
1452	0.0220
1474	0.0250
1475	0.1270
1482	0.0210
1486	0.0520

कृपया उक्त खसरे की प्रस्थिति (भूखंड (गाटा) के बाद ग्रस्त/विक्रय/भू-नक्शा/नामांतरण वही) हेतु खसरा संख्या पर क्लिक करें

**Disclaimer:** उक्त आँकड़े मात्र अवलोकनार्थ हैं, उक्त विवरण अद्यतन है, तहसील कांप्यूटर केन्द्र एवम सी.एस.सी/लोकवाणी केन्द्र से उद्घरण की प्रमाणित प्रति प्राप्त की जा सकती है।

Software Powered By: National Informatics Center, Uttar Pradesh State Unit, Lucknow.



*Prakash Tiwari*  
Administration

1489	0.0800
1501	0.0130
1509	0.0460
1526	0.1320
1541	0.0260
1677	0.0150
1752	0.0210
1754	0.0080
1777	0.0420
1808	0.0690
1825	0.0340
1840	0.0300
1873	0.0440
1883	0.0330
1928	0.0440
1994	0.0270
2000	0.0280
2007	0.0420
2008	0.0320
2014	0.0080
2017	0.0340
2043	0.0470
2057	0.0250
2060	0.0060

*Roj Tiwari*  
Administration

कृपया उक्त खसरे की प्रस्थिति (भूखंड (गाटा) के बाद ग्रस्त/विक्रय/भू-नक्शा/नामांतरण बही) हेतु खसरा संख्या पर क्लिक करें

Disclaimer: उक्त आँकड़े मात्र अवलोकनार्थ हैं, उक्त विवरण अद्यतन है, तहसील कम्प्यूटर केन्द्र एचम सी.एस.सी./लोकवाणी केन्द्र से उद्घरण की प्रमाणित प्रति प्राप्त की जा सकती है।

Software Powered By National Informatics Center, Uttar Pradesh State Unit, Lucknow



2064मि	0.0810
2081	0.0900
2096	0.0490
2103	0.0320
2113	0.0270
2120	0.0620
2128	0.0690
2140	0.0190
2146	0.0110
2153	0.0130
2155	0.0130
2162	0.0460
2162/3523	0.0620
2168	0.0330
2180	0.0440
2181	0.0480
2187	0.0230
2213	0.0210
2215	0.0870
2224	0.1850
2232	0.0740
2239	0.0600
2282	0.0060
2290	0.0460

*Manoj Tiwari*  
 Administration

कृपया उक्त खसरे की प्रस्थिति (भूखंड (गाटा) के बाद ग्रस्त/विक्रय/भू-नक्शा/नामांतरण वही) हेतु खसरा संख्या पर क्लिक करें  
 Disclaimer: उक्त आँकड़े मात्र अवलोकनार्थ है, उक्त विवरण अद्यतन है, तहसील कंप्यूटर केन्द्र एलम सी.एस.सी./लोकवाणी केन्द्र से उद्वरण की प्रमाणित प्रति प्राप्त की जा सकती है।  
 Software Powered By: National Informatics Center, Uttar Pradesh State Unit, Lucknow.



2291	0.0150
2418	0.0130
2574	0.0190
2772	0.0320
2803	0.0180
2852	0.0510
2857	0.0190
2939	0.0180
2988	0.0220
2998	0.0220
3060	0.2020
3072	0.1640
3209	0.0420
3219	0.0280
3223	0.0250
3225	0.0190
3226	0.0340
3229	0.0440
3264	0.0360
3271	0.0190
3278	0.0330
3284	0.0440
3290	0.0630
3308	0.0180

*Shobh Tiwari*  
Administration

कृपया उक्त खसरे की प्रस्थिति (भूखंड (गाटा) के बाद ग्रस्त /विक्रय /भू-नक्शा /नामांतरण बही ) हेतु खसरा संख्या पर क्लिक करें

Disclaimer: उक्त आँकड़े मात्र अवलोकनार्थ हैं, उक्त विवरण अद्यतन है, तहसील कम्प्यूटर केन्द्र एम सी एस सी/लोकवाणी केन्द्र से उद्घरण की प्रमाणित प्रति प्राप्त की जा सकती है।

Software Powered By: National Informatics Center, Uttar Pradesh State Unit, Lucknow.



3315	0.0660
3321	0.1060
3326	0.0250
3332	0.0340
3350	0.0190
3355	0.0310
3361	0.0270
3377	0.0370
3383	0.0290
3398	0.0580
3402	0.0230
3404	0.0210
3411	0.0490
3444	0.0280
3468	0.0290
3470	0.0140
3476	0.0110
3478	0.0130
3479	0.0130
3492	0.0080
3454/3500	0.0330
1478/3505	0.0340
1939/3506	0.0250
2125/3514	0.0250

  
Administration

कृपया उक्त खसरे की प्रस्थिति (भूखंड (गाटा) के बाद ग्रस्त /विक्रय /भू-नक्शा /नामांतरण नहीं ) हेतु खसरा संख्या पर क्लिक करें

**Disclaimer:** उक्त आँकड़े मात्र अवलोकनार्थ हैं, उक्त विवरण अद्यतन है, तहसील कंप्यूटर केन्द्र एच.एम.सी.एस.सी/लोकवाणी केन्द्र से उद्घरण की प्रमाणित प्रति प्राप्त की जा सकती है।

Software Powered By National Informatics Center, Uttar Pradesh State Unit, Lucknow.



योग	159	7.0320	
-----	-----	--------	--

कृपया उक्त खसरे की प्रस्थिति (भूखंड (गाटा) के बाद ग्रस्त /विक्रय /भू-नक्शा /नामांतरण वही ) हेतु खसरा संख्या पर क्लिक करें

**Disclaimer:** उक्त आँकड़े मात्र अवलोकनार्थ हैं, उक्त विवरण अद्यतन है, तहसील कम्प्यूटर केन्द्र एम सी.एस.सी/लोकवाणी केन्द्र से उद्घरण की प्रमाणित प्रति प्राप्त की जा सकती है।

Software Powered By: National Informatics Center, Uttar Pradesh State Unit, Lucknow.



  
Manoj Tiwari  
Administration



**BHULEKH**  
Uttar Pradesh



## खाता विवरण (अप्रमाणित प्रति)

ग्राम का नाम : कल्ली पश्चिम परगना : (बिजनौर) तहसील : सरोजनी नगर जनपद : लखनऊ फसली वर्ष : 1423-1428 भाग : 1 खाता संख्या : 01155

खातेदार का नाम / पिता पति संरक्षक का नाम / निवास स्थान	खसरा संख्या	क्षेत्रफल (हे.)	आदेश	टिप्पणी
श्रेणी : 1-क / भूमि जो संक्रमणीय भूमिधरों के अधिकार में हो।				
श्रीमती माया / स्व. नन्दकिशोर / नि. ग्राम कल्ली पश्चिम पर. बिजनौर, लखनऊ गर्व बिल्डटेक प्रा.लि. / द्वारा अधि.हस्ता. अशोक कुमार उपाध्याय / कार्या. 10 एल एस सी कालका जी नई दिल्ली	2015	0.4260		
<b>योग</b>	<b>1</b>	<b>0.4260</b>		

कृपया उक्त खसरे की प्रस्थिति (भूखंड (गाटा) के वाद ग्रस्त /विक्रय /भू-नक्शा /नामांतरण नहीं ) हेतु खसरा संख्या पर क्लिक करें

**Disclaimer:** उक्त ऑनलाइन मात्र अवलोकनार्थ है, उक्त विवरण अद्यतन है. तहसील कम्प्यूटर केन्द्र एम.सी.एस.सी/लोकवाणी केन्द्र से उद्घरण की प्रमाणित प्रति प्राप्त की जा सकती है।

Software Powered By: National Informatics Center, Uttar Pradesh State Unit, Lucknow.



*Manoj Tiwari*  
Administration



**BHULEKH**  
Uttar Pradesh



## खाता विवरण (अप्रमाणित प्रति)

ग्राम का नाम : कल्ली पश्चिम परगना : (बिजनौर) तहसील : सरोजनी नगर जनपद : लखनऊ फसली वर्ष : 1423-1428 भाग : 1 खाता संख्या : 00215

खातेदार का नाम / पिता पति संरक्षक का नाम / निवास स्थान	खसरा संख्या	क्षेत्रफल (हे.)	आदेश	टिप्पणी
<b>श्रेणी : 1-क / भूमि जो संक्रमणीय भूमिधरो के अधिकार में हो।</b>				
गर्व बिल्डटेक प्रा. लि. / द्वारा अधि.हस्ता. अनिल गुप्ता / कार्या. 10एल एस सी कालका जी नई दिल्ली	3004ग	0.5560	कार्यालय सक्षम प्राधिकारी/अपर जिलाधिकारी (भू. अ.) संयुक्त संगठन, लखनऊ संख्या-1016/आठ-अ.जि.अ.(भू.अ.) सं. सं., लखनऊ दिनांक 02.05.19 अनुसार खतौनी वर्ष 1417-1422फ. तक के खाता सं. 0964 की गाटा सं. 2428ख/0.0810हे. मा.गु. 1.42 खातेदार गर्व बिल्डटेक प्रा. लि. द्वारा हस्ता. अनिल गुप्ता पुत्र गोकुल गुप्ता का नाम निरस्त करके भारत सरकार के पोत परिवहन, सड़क परिवहन एवं राजमार्ग मंत्रालय विभाग के नाम दर्ज किया जाये। ह.र.का. 28.8.19	
	2068	0.0810		
	2149	0.0640		
	2283	0.1270		
	2284	0.1290		
	2294	0.9840		
	2261	0.1530		
	675	0.1600		
	2231	0.6950		
	3316	0.1320		
	2295	0.1120		
	2066	0.1700		
	2141	0.2870		
	3075घ	0.5060		
3076	0.1390			
<p>कृपया उक्त खसरे की प्रस्थिति (भूखंड (गाटा) के बाद ग्रस्त /विक्रय /भू-नक्शा /नामांतरण बर्ही ) हेतु खसरा संख्या पर क्लिक करें</p> <p><b>Disclaimer:</b> उक्त आँकड़े मात्र अवलोकनार्थ हैं, उक्त विवरण अद्यतन है, तहसील कंप्यूटर केन्द्र एम सी एस सी/लोकवाणी केन्द्र से उद्घरण की प्रमाणित प्रति प्राप्त की जा सकती है।</p> <p>Software Powered By: National Informatics Center, Uttar Pradesh State Unit, Lucknow.</p>				

*(Signature)*  
Administration



	3077	0.1010	
	3080ड.	0.1260	
	2428ख	0.2020	
	2296	0.1150	
	2211	0.0640	
	2047	0.0480	
	2058	0.1280	
	2288	0.0760	
	2042	0.4690	
	3162	0.7000	
	3231	0.0110	
योग	26	6.3350	

कृपया उक्त खसरे की प्रस्थिति (भूखंड (गाटा) के बाद ग्रस्त /विक्रय /भू-नक्शा /नामांतरण बही ) हेतु खसरा संख्या पर क्लिक करें

Disclaimer: उक्त आँकड़े मात्र अवलोकनार्थ हैं, उक्त विवरण अद्यतन है, तहसील कम्प्यूटर केन्द्र एवम सी.एस.सी/लोकवाणी केन्द्र से उद्घरण की प्रमाणित प्रति प्राप्त की जा सकती है।

Software Powered By: National Informatics Center, Uttar Pradesh State Unit, Lucknow.



*(Handwritten Signature)*  
 Administration



**BHULEKH**  
Uttar Pradesh



## खाता विवरण (अप्रमाणित प्रति)

ग्राम का नाम : कल्ली पश्चिम परगना : (बिजनौर) तहसील : सरोजनी नगर जनपद : लखनऊ फसली वर्ष : 1423-1428 भाग : 1 खाता संख्या : 00247

खातेदार का नाम / पिता पति संरक्षक का नाम / निवास स्थान	खसरा संख्या	क्षेत्रफल (हे.)	आदेश	टिप्पणी
<b>श्रेणी : 1-क / भूमि जो संक्रमणीय भूमिधरो के अधिकार में हो।</b>				
गर्व बिल्डटेक प्रा.लि. / द्वारा अधि.हस्ता. अशोक कुमार उपाध्याय / कार्या. 10 एल एस सी कालका जी नई दिल्ली	2392	0.0510	आदेश रा.नि. बिजनौर, सरोजनीनगर, लखनऊ दिनांक 20.08.19 अन्तर्गत धारा- 38(2) उ.प्र. रा.सं. 2006 अनुसार खतौनी वर्ष 1423-1428फ. तक के खाता सं. 0247 पर अंकित खातेदार के साथ श्रीमती सरोज देवी पत्नी सुधीर कुमार नि. हरीपुर पो. गोसाईपुर जिला बलिया का नाम रकबा 0.0185हे. पर बतौर सहखातेदार जरिये पूर्व खतौनी सन 1417-1722फ. तक के खाता सं. 0981 अनुसार दर्ज किया जाये। ह.र.का. 22.08.19  कार्यालय सक्षम प्राधिकारी/अपर जिलाधिकारी (भू. अ.) संयुक्त संगठन, लखनऊ संख्या-1016/आठ-अ.जि.अ.(भू.अ.) सं. सं., लखनऊ दिनांक 02.05.19 अनुसार खतौनी वर्ष 1417-1422फ. तक के खाता सं. 01053 की गाटा सं. 2124/0.1950हे. मा.गु. 8.35 खातेदार गर्व बिल्डटेक प्रा. लि. द्वारा अधि.हस्ता. अशोक कुमार उपाध्याय पुत्र पारसनाथ उपाध्याय का नाम निरस्त करके भारत सरकार के पोत परिवहन, सड़क परिवहन एवं राजमार्ग मंत्रालय विभाग के नाम दर्ज किया जाये। ह.र.का. 28.8.19  कार्यालय सक्षम प्राधिकारी/अपर जिलाधिकारी (भू. अ.) संयुक्त संगठन, लखनऊ संख्या-1016/आठ-अ.जि.अ.(भू.अ.) सं. सं., लखनऊ दिनांक 02.05.19 अनुसार खतौनी वर्ष 1417-1422फ. तक के खाता सं. 01290 की गाटा सं. 2152/0.0040हे. मा.गु. 0.13 खातेदार श्रीमती मंगला पत्नी राम औतार, प्रकाश पुत्र नन्हे, देवीदास पुत्र नल्था व गर्व बिल्डटेक प्रा. लि. द्वारा अनिल गुप्ता पुत्र गोकुल चन्द का नाम निरस्त करके भारत सरकार के पोत परिवहन, सड़क परिवहन एवं राजमार्ग मंत्रालय विभाग के नाम दर्ज किया जाये। ह.र.का. 28.8.19	
	2443	0.0130		
	2604	0.0190		
	3161	0.0370		
	2262	0.1460		
	3020	0.0060		
	3021	0.1070		
	3022	0.2280		
	3025	0.0690		
	2435घ	0.4050		
	2746	0.0570		
	3044	0.1320		
	3045	0.1140		
	2242	0.3390		
2150	0.0720			
कृपया उक्त खसरे की प्रस्थिति (भूखंड (गाटा) के बाद ग्रस्त/विक्रय/भू-नक्शा/नामांतरण बही) हेतु खसरा संख्या पर क्लिक करें Disclaimer: उक्त आंकड़े मात्र अवलोकनार्थ हैं, उक्त विवरण अद्यतन है, तहसील कंप्यूटर केन्द्र एवम सी.एस.सी/लोकवाणी Software Powered By: National Informatics Center, Uttar Pradesh State Unit, Lucknow				

*Handwritten signature*  
Administration



2354ज	0.0890
2312	0.0470
2438ड.मि	0.1450
2438घमि	0.6160
2439खमि	0.0850
2463	0.4280
2134	0.0460
693	0.2530
3267	0.1540
3080ख	1.2040
3171	0.1200
3172	0.1100
3173	0.2400
3222	0.4440
3259	0.0380
3260	0.0720
2354ट	0.1040
2314	0.0490
2315	0.0480
2124	0.2930
2327	0.1550
2330	0.1420
2524क	0.4110
2993	0.0250

आदेश राजस्व निरीक्षक बिजनौर, सरोजनीनगर, लखनऊ दिनांक 18.06.2020 अन्तर्गत धारा- 38 (6) उ.प्र. रा.सं. 2006 अनुसार खतौनी वर्ष 1423-1428फ. तक के खाता सं. 0247 की गाटा सं. 2003 के बकदर भाग पर अंकित खातेदार के साथ बनवारी व रामनाथ पुत्रगण भगवान दीन नि. ग्राम कल्ली पश्चिम पर. बिजनौर तह. सरोजनीनगर, लखनऊ एवं रकबा 0.0182हे. पर श्रीमती सविता पत्नी राजेन्द्र कुमार नि. निकट गुरुद्वारा साहिब, सरायं नागा, मुक्तसर, पंजाब का नाम जरिये पूर्व खतौनी वर्ष 1417-1422फ. तक के खाता सं. 0532 अनुसार दर्ज किया जाये। ह.र.का. 07.10.2020

  
Manoj Tiwari  
Administration

कृपया उक्त खसरे की प्रस्थिति (भूखंड (गाटा) के वाद ग्रस्त /विक्रय /भू-नक्शा /नामांतरण बही ) हेतु खसरा संख्या पर क्लिक करें

Disclaimer: उक्त आंकड़े मात्र अवलोकनार्थ हैं, उक्त विवरण अद्यतन है, तहसील कंप्यूटर केन्द्र एम सी. एस. सी/लोकवाणी केन्द्र से उद्योग की प्रमाणित प्रति प्राप्त की जा सकती है।

Software Powered By: National Informatics Center, Uttar Pradesh State Unit, Lucknow.

 NATIONAL  
INFORMATICS  
CENTRE

 Digital  
India

2974घमि	0.0380
2470	0.0290
2370	0.0250
3134मि	0.2150
3135	0.2840
2524ड.	0.2530
2044	0.8100
2045	0.8910
1623क	0.0510
2234	0.3020
550	0.0970
2438छ	0.2840
2186	1.3740
3180ख	0.0470
3183	0.0630
3184	0.1420
3248	0.5190
3249	0.0220
3233ख	0.1010
2152	0.2180
2309	0.0690
2372	0.0760
2373	0.1830
2374	0.0630

*(Signature)*  
Administration

कृपया उक्त खसरे की प्रस्थिति (भूखंड (गाटा) के वाद ग्रस्त /विक्रय /भू-नक्शा /नामांतरण बही ) हेतु खसरा संख्या पर क्लिक करें

Disclaimer: उक्त आँकड़े मात्र अवलोकनार्थ हैं, उक्त विवरण अद्यतन है, तहसील कंप्यूटर केन्द्र एम.सी.एस.सी/लोकवाणी केन्द्र से उदरण की प्रमाणित प्रति प्राप्त की जा सकती है।

Software Powered By National Informatics Center, Uttar Pradesh State Unit, Lucknow.



	3007ख	0.0630
	539	0.1530
	2307	0.1320
	3069क	0.1070
	3069ख	0.1700
	1996	0.1190
	2003	0.5710
	2476	0.1180
	2354मि	0.2530
	2352मि	0.1510
<b>योग</b>	<b>73</b>	<b>15.1060</b>

कृपया उक्त खसरे की प्रस्थिति (भूखंड (गाटा) के वाद ग्रस्त /विक्रय /भू-नक्शा /नामांतरण बही ) हेतु खसरा संख्या पर क्लिक करें

**Disclaimer:** उक्त आँकड़े मात्र अवलोकनार्थ हैं, उक्त विवरण अद्यतन है, तहसील कंप्यूटर केन्द्र एवम सी.एस.सी./लोकवाणी केन्द्र से उद्घरण की प्रमाणित प्रति प्राप्त की जा सकती है।

**Software Powered By:** National Informatics Center, Uttar Pradesh State Unit, Lucknow.



*(Handwritten Signature)*  
 Administration



BHULEKHX  
Uttar Pradesh



## खाता विवरण (अप्रमाणित प्रति)

ग्राम का नाम : कल्ली पश्चिम परगना : (बिजनौर) तहसील : सरोजनी नगर जनपद : लखनऊ फसली वर्ष : 1423-1428 भाग : 1 खाता संख्या : 01254

खातेदार का नाम / पिता पति संरक्षक का नाम / निवास स्थान	खसरा संख्या	क्षेत्रफल (हे.)	आदेश	टिप्पणी
श्रेणी : 1-क / भूमि जो संक्रमणीय भूमिधरों के अधिकार में हो।				
श्रीराम / रघुनाथ / नि. ग्राम	802 2046	0.3880 0.3710	आदेश बहवाला खाता स.01148 पर दर्ज है। ह.र.का. 8.11.13 आदेश अपर जिलाधिकारी (भू.अ.) नगर महापालिका द्वितीय लखनऊ संख्या 1570/8 अ.जि.अ. (भू.अ.) न.म.पा. - द्वितीय/लखनऊ दिनांक 15 अप्रैल 2014 गाटा संख्या 802/0.208 हे. मा.गु. 5.35 से खातेदार के नाम से निरस्त करके लखनऊ विकास प्राधिकरण लखनऊ द्वारा संचालित रायबरेली रोड से बिजनौर रोड तक महायोजना मार्ग के नाम दर्ज हो। ह.र.का. 3.9.14	
योग	2	0.7590		

कृपया उक्त खसरे की प्रस्थिति (भूखंड (गाटा) के बाद ग्रस्त/विक्रय/भू-नक्शा/नामांतरण नहीं) हेतु खसरा संख्या पर क्लिक करें

Disclaimer: उक्त आँकड़े मात्र अवलोकनार्थ हैं, उक्त विवरण अद्यतन है, तहसील कम्प्यूटर केन्द्र एक्स.सी.एस.सी/लोकवाणी केन्द्र से उद्घरण की प्रमाणित प्रति प्राप्त की जा सकती है।

Software Powered By: National Informatics Center, Uttar Pradesh State Unit, Lucknow.



*(Signature)*  
Ranoj Tiwari  
Administration



**BHULEKH**  
Uttar Pradesh



## खाता विवरण (अप्रमाणित प्रति)

ग्राम का नाम : कल्ली पश्चिम परगना : (बिजनौर) तहसील : सरोजनी नगर जनपद : लखनऊ फसली वर्ष : 1417-1422 भाग : 1 खाता संख्या : 01148

खातेदार का नाम / पिता पति संरक्षक का नाम / निवास स्थान	खसरा संख्या	क्षेत्रफल (हे.)	आदेश	टिप्पणी
<b>श्रेणी : 1-क / भूमि जो संक्रमणीय भूमिधरो के अधिकार में हो।</b>				
सुरेश कुमार कुरील / दुर्गा प्रसाद / नि. 342/83 कदम रसूलपुर नौबस्ता लखनऊ मिश्रीलाल / सकट / नि. ग्राम रामस्वरूप / सकट / नि. ग्राम	2045	0.8910	<p>आदेश ना.तह.बिजनौर वाद सं.764/21.5.10 गाटा सं. 2045/0.8910हे.का बकदर भाग मा.गु.60ख से मिश्रीलाल पुत्र स्व.सकट नि.ग्राम का नाम निरस्त करके सुरेश कुमार कुरील पुत्र दुर्गा प्रसाद नि. 342/83 कदम रसूल नौबस्ता लखनऊ का नाम बतौर सं.भू.द्वारा बैनामा अंकित किया जाया।ह.र.का./24.5.10</p> <p>आदेश तहसीलदार सदर लखनऊ वाद स.1303/1993/ गाटा सं. 2045/0.8910हे.खाता सं.1380 गाटा सं.2046/ 0.3710 हे. खाता सं. 362 के गाटा सं. 2105/0.0440 हे. खाता सं.1149 के गाटा सं. 2061/0.1290हे. व 2062/0.1290 हे. कुल रकबा 0.2580 हे. इस प्रकार कुल विक्रीत रकबा 1.5640 हे. मा.गु.60 ख से विक्रेता</p> <p>मिश्री लाल पुत्र स्व. सकट व राम स्वरूप पुत्र स्व. सकट व राजेश, अरविन्दपुत्रगण विश्रामव पंचम व ननकऊपुत्रगण स्व.भगवानदीन व राजेन्द्र कुमार अशोक कुमार शिव कुमार पंकज कुमार पुत्रगण स्व. देवीदीन व श्रीमतीरामकली व श्रीमती राजकुमारी विधवा स्व. देवीदीन व राकेश पुत्रगण नेवाजी व श्रीरामपुत्र</p>	
<p>कृपया उक्त खसरे की प्रस्थिति (भूखंड (गाटा) के वाद प्रस्त/विक्रय/भू-नक्शा/नामांतरण बही) हेतु खसरा संख्या पर क्लिक करें</p> <p>Disclaimer: उक्त आँकड़े मात्र अवलोकनार्थ हैं, उक्त विवरण अद्यतन है, तहसील कंप्यूटर केन्द्र एवम सी.एस.सी./लोकनायक केन्द्र से उद्घरण की प्रमाणित प्रति प्राप्त की जा सकती है।</p> <p>Software Powered By: National Informatics Center, Uttar Pradesh State Unit, Lucknow.</p>				

Handwritten signature and stamp: "Bijonoi" and "Administration"



रमई पुत्र स्व.नन्हे व द्वितीय विक्रेता सुरेश कुमार कुरील पुत्र दुर्गा प्रसाद का नाम निरस्त करके क्रेता चरन सिंह पुत्र विजय पाल सिंह निवासी जनकपुर तह. मांठ जिला मथुरा का नाम बतौर सं.भू. द्वारा बैनामा दिनांक 18.10.07, व 28.2.08 व 18.1.10 व 18.2.10 व 6.7.10 व 7.3.11 अंकित किया जाय।

ह.र.का. 10.1.12

आदेश तहसीलदार सदर लखनऊ वाद स. 4990/ 6.11.13 गाटा स. 2045 रकबा 0.8910 हे. व खाता स. 01380 के गाटा स. 2046 रकबा 0.3710 हे. व खाता स. 00362 के गाटा स. 2105 रकबा 0.0440 हे. व खाता स. 01149 के गाटा स. 2061 रकबा 0.1290 हे. व 2062 रकबा 0.1290 हे. खाता स. 00903 के

गाटा स. 2746 रकबा 0.0570 हे. व 3044 रकबा 0.1320 हे. व 3045 रकबा 0.1140 हे. का सम्पूर्ण भाग व खाता स. 00603 के. गाटा स. 2428 व रकबा 0.1260 हे. व 2436 रकबा 0.0090 हे. व खाता स. 00312 के गाटा स. 2368 रकबा 0.0330 हे. व 2415 रकबा 0.1320 हे. व 2416 रकबा 0.2110 हे. व

2417 रकबा 0.1070 हे. का 1/2 भाग व खाता स. 00513 के गाटा स. 2292 रकबा 0.4670 हे. का 1/3 भाग व खाता स. 00947 के गाटा स. 617 रकबा 0.256 हे. व 619 रकबा 0.092 हे. व 621 रकबा 0.310 हे. व 622 रकबा 0.1100 हे. व 626 रकबा 0.2750 हे. व 2428 रकबा 0.0890 हे. व 2429 रकबा

0.1900 हे. व 2433 रकबा 0.1640 हे. का 1/6 भाग कुल विक्रीत रकबा 2.5793 हे. मा. गु. 60 ख से विक्रेता चरन सिंह पुत्र श्री विजय पाल सिंह का नाम निरस्त करके क्रेता गर्व बिल्डटेक प्रा. लि. कार्यालय 10, एल. एस. सी. कालका जी नई दिल्ली द्वारा अधिकृत हस्ताक्षरी श्री अशोक कुमार उपाध्याय पुत्र स्व. पारस

*Manoj Tiwari*  
Administration

कृपया उक्त खसरे की प्रस्थिति (भूखंड (गाटा) के वाद ग्रस्त / विक्रय / भू-नक्शा / नामांतरण नहीं ) हेतु खसरा संख्या पर क्लिक करें

Disclaimer: उक्त ऑफ़िसे मात्र अवलोकनार्थ है, उक्त विकरण अद्यतन है, तहसील कंप्यूटर केन्द्र एलम सी. एस. सी/लोकवाणी केन्द्र से उद्घरण की प्रमाणित प्रति प्राप्त की जा सकती है।

Software Powered By National Informatics Center, Uttar Pradesh State Unit, Lucknow.



			नाथ उपाध्याय नि.701 स्कोटिया टावर ओमेक्स हाईट विभूती खण्ड गोमती नगर लखनऊ का नाम बतौर स.भू.द्वारा बैनामा अंकित किया जाय। ह.र.का. 8.11.13
योग	1	0.8910	

कृपया उक्त खसरे की प्रस्थिति (भूखंड (गाटा) के वाद ग्रस्त /विक्रय /भू-नक्शा /नामांतरण बही ) हेतु खसरा संख्या पर क्लिक करें

**Disclaimer:** उक्त आँकड़े मात्र अवलोकनार्थ हैं, उक्त विवरण अद्यतन है, तहसील कम्प्यूटर केन्द्र एम सी एस सी/लोकवाणी केन्द्र से उद्घरण की प्रमाणित प्रति प्राप्त की जा सकती है।

Software Powered By: National Informatics Center, Uttar Pradesh State Unit, Lucknow.



Dr. Jyoti Tiwari  
Minister



BHULEKH  
Uttar Pradesh





## खाता विवरण (अप्रमाणित प्रति)

ग्राम का नाम : कल्ली पश्चिम परगना : (बिजनौर) तहसील : सरोजनी नगर जनपद : लखनऊ फसली वर्ष : 1423-1428 भाग : 1 खाता संख्या : 01435

खातेदार का नाम / पिता पति संरक्षक का नाम / निवास स्थान	खसरा संख्या	क्षेत्रफल (हे.)	आदेश	टिप्पणी
<b>श्रेणी : 6-2 / अकृषिक भूमि - स्थल, सड़कें, रेलवे, भवन और ऐसी दूसरी भूमियां जो अकृषित उपयोगों के काम में लायी जाती हो।</b>				
चक मार्ग // 0	245 250 256 267 278 285 299 302 308 310 318 322 333मि 347 348	0.1100 0.2280 0.0710 0.0770 0.0190 0.0310 0.0380 0.0530 0.0760 0.0160 0.0310 0.0670 0.0250 0.0340 0.0270	आदेश बहवाला खाता सं. 1521 पर दर्ज है। ह.र.का. 31.12.10 आदेश ना.त. बिजनौर द्वारा प.क. 23/30.1.12 खाता सं. 1531 पर दर्ज गाटा सं. 1069/0-13-10, 1076/ 0-2-0 चकमार्ग के खाते में दर्ज हो। ह.र.का. 31.1.12	
कृपया उक्त खसरे की प्रस्थिति (भूखंड (गाटा) के वाद प्रस्त/विक्रय/भू-नक्शा/नामांतरण नहीं) हेतु खसरा संख्या पर क्लिक करें				
<b>Disclaimer:</b> उक्त आँकड़े मात्र अवलोकनार्थ हैं, उक्त विवरण अद्यतन है, तहसील कंप्यूटर केन्द्र एम.सी.एस.सी/लोकवाणी केन्द्र से उद्घरण की प्रमाणित प्रति प्राप्त की जा सकती है।				
Software Powered By: National Informatics Center, Uttar Pradesh State Unit, Lucknow.				



Signature  
Director Administration

	376	0.0630	
	380	0.0380	
	393	0.1050	
	410	0.0820	
	419	0.1180	
	450	0.0460	
	453	0.0510	
	569मि	0.0450	
	576	0.0450	
	635	0.0440	
	637	0.0470	
	690	0.0370	
	691	0.0450	
	707	0.0130	
	709	0.0430	
	716	0.0190	
	720	0.1180	
	725	0.0230	
	733	0.0620	
	738	0.1120	
	749	0.0630	
	766	0.0380	
	790	0.0350	
	804	0.2770	
<p>कृपया उक्त खसरे की प्रस्थिति (भूखंड (गाटा) के बाद ग्रस्त /विक्रय /भू-नक्शा /नामांतरण बही ) हेतु खसरा संख्या पर क्लिक करें</p> <p>Disclaimer: उक्त आँकड़े मात्र अवलोकनार्थ हैं, उक्त विवरण अद्यतन है, तहसील कंप्यूटर केन्द्र एम सी.एस सी/लोकवाणी केन्द्र से उद्घरण की प्रमाणित प्रति प्राप्त की जा सकती है।</p> <p>Software Powered By National Informatics Center, Uttar Pradesh State Unit, Lucknow.</p>			
			 

Digitally signed by Administrator

805	0.1750
811	0.0090
822	0.0600
841	0.0160
847मि	0.0370
898	0.0350
1033	0.0520
1039	0.0870
1058	0.0290
1059मि	0.1700
1073मि	0.0250
1095	0.0220
1097	0.0870
1104	0.0250
1109	0.0540
1120	0.0440
1124	0.0110
1132	0.0410
1111मि	0.0210
1336	0.0620
1469	0.0530
1477	0.0540
1496	0.0150
1500	0.0400

*(Handwritten signature)*

कृपया उक्त खसरे की प्रस्थिति (भूखंड (गाटा) के बाद प्रस्त /विक्रय /भू-नक्शा /नामांतरण नहीं ) हेतु खसरा संख्या पर क्लिक करें

Disclaimer: उक्त आँकड़े मात्र अवलोकनार्थ हैं, उक्त विवरण अद्यतन है, तहसील कंप्यूटर केन्द्र एम सी एस सी/लोकवाणी केन्द्र में उद्घरण की प्रमाणित प्रति प्राप्त की जा सकती है।

Software Powered By: National Informatics Center, Uttar Pradesh State Unit, Lucknow.



1536	0.0890
1558मि	0.0630
1578	0.0820
1586	0.0260
1588	0.0270
1592	0.0590
1598	0.0200
1600	0.0540
1604	0.0570
1606	0.0170
1670	0.0430
1733	0.0840
1742	0.0850
1762	0.0960
1764	0.0260
1778मि	0.0910
1821	0.1200
1829	0.0490
1833	0.0470
1974	0.0840
2016	0.1250
2018	0.0520
2029	0.0630
2035	0.0440

*Sanjay Tivari*  
 District Administration

कृपया उक्त खसरे की प्रस्थिति (भूखंड (गाटा) के बाद ग्रस्त /विक्रय /भू-नक्शा /नामांतरण बही ) हेतु खसरा संख्या पर क्लिक करें

**Disclaimer:** उक्त आंकड़े मात्र अवलोकनार्थ हैं, उक्त विवरण अद्यतन है, तहसील कंप्यूटर केन्द्र एम.सी.एस.सी/लोकवाणी केन्द्र से उदरण की प्रमाणित प्रति प्राप्त की जा सकती है।

Software Powered By National Informatics Center, Uttar Pradesh State Unit, Lucknow.



2036	0.0460
2050स	0.0870
2056	0.0570
2070	0.0550
2076	0.0770
2083	0.0250
2088	0.0690
2099	0.0640
2107स	0.2160
2117	0.0490
2144	0.0530
2157	0.1400
2176	0.0360
2185	0.0670
2191	0.3930
2193	0.0750
2204	0.1100
2219	0.0310
2221	0.0360
2227	0.0710
2237	0.0380
2248	0.0520
2260	0.0210
2265	0.0100

*(Signature)*  
 (Administrative)

कृपया उक्त खसरे की प्रस्थिति (भूखंड (गाटा) के बाद ग्रस्त/विक्रय/भू-नक्शा/नामांतरण नहीं) हेतु खसरा संख्या पर क्लिक करें

Disclaimer: उक्त आँकड़े मात्र अवलोकनार्थ हैं, उक्त विवरण अद्यतन है, तहसील कम्प्यूटर केन्द्र एवम सी.एस.सी/लोकवाणी केन्द्र से उद्घरण की प्रमाणित प्रति प्राप्त की जा सकती है।

Software Powered By National Informatics Center, Uttar Pradesh State Unit, Lucknow.



2269	0.0280
2272स	0.0190
2293	0.0400
2460	0.0470
2471	0.0020
2599	0.0520
2612	0.0940
2619	0.0290
2644	0.0460
2673	0.0590
2682	0.2160
2720	0.0380
2726	0.0850
2743	0.0630
2753	0.0530
2761	0.0390
2766	0.0310
2793	0.0170
2796	0.0260
3158	0.1040
3214	0.0510
3235	0.0410
3261	0.0470
3272	0.0420

*(Handwritten Signature)*  
 ... Tawari  
 ... Administrator

कृपया उक्त खसरे की प्रस्थिति (भूखंड (गाटा) के बाद प्रस्त/विक्रय/भू-नक्शा/नामांतरण बर्ही) हेतु खसरा संख्या पर क्लिक करें

**Disclaimer:** उक्त आँकड़े मात्र अवलोकनार्थ है, उक्त विवरण अद्यतन है, तहसील कम्प्यूटर केन्द्र एचम सी.एस.सी/लोकवाणी केन्द्र से उद्घरण की प्रमाणित प्रति प्राप्त की जा सकती है।

Software Powered By National Informatics Center, Uttar Pradesh State Unit, Lucknow.



	3277	0.0150	
	3282	0.0440	
	3286	0.0470	
	3293	0.0670	
	3296	0.0390	
	3309	0.0250	
	3313	0.0930	
	3314	0.0600	
	3331	0.0480	
	3370स	0.1490	
	3381	0.0500	
	3389	0.0240	
	3450	0.1180	
	3455	0.0530	
	3460	0.0730	
	3467	0.0690	
	3484	0.1130	
	673	0.0060	
	2190/3511	0.0190	
	2205/3512	0.0240	
	797/3515	0.0260	
<b>योग</b>	<b>156</b>	<b>9.5080</b>	

*Anoj Tiwari*  
Administration

कृपया उक्त खसरे की प्रस्थिति (भूखंड (गाटा) के बाद ग्रस्त/विक्रय/भू-नक्शा/नामांतरण बही) हेतु खसरा संख्या पर क्लिक करें

Disclaimer: उक्त ऑफ़ोडो मात्र अवलोकनार्थ है, उक्त विवरण अद्यतन है, तहसील कंप्यूटर केन्द्र एचएम सी/सी/लोकतंत्रणी केन्द्र से उद्घरण की प्रमाणित प्रति प्राप्त की जा सकती है।

Software Powered By: National Informatics Center, Uttar Pradesh State Unit, Lucknow.





## खाता विवरण (अप्रमाणित प्रति)

ग्राम का नाम : कल्लू पश्चिम परगना : (बिजनौर) तहसील : सरोजनी नगर जनपद : लखनऊ फसली वर्ष : 1423-1428 भाग : 1 खाता संख्या : 00215

खातेदार का नाम / पिता पति संरक्षक का नाम / निवास स्थान	खसरा संख्या	क्षेत्रफल (हे.)	आदेश	टिप्पणी
<b>श्रेणी : 1-क / भूमि जो संक्रमणीय भूमिधरो के अधिकार में हो।</b>				
गर्व बिल्डटेक प्रा.लि. / द्वारा अधि.हस्ता.अनिल गुप्ता / कार्या. 10एल एस सी कालका जी नई दिल्ली	3004ग	0.5560	कार्यालय सक्षम प्राधिकारी/अपर जिलाधिकारी (भू. अ.) संयुक्त संगठन, लखनऊ संख्या-1016/आठ-अ.जि.अ.(भू.अ.) सं. सं., लखनऊ दिनांक 02.05.19 अनुसार खतौनी वर्ष 1417-1422फ. तक के खाता सं. 0964 की गाटा सं. 2428ख/0.0810हे. मा.गु. 1.42 खातेदार गर्व बिल्डटेक प्रा. लि. द्वारा हस्ता. अनिल गुप्ता पुत्र गोकुल गुप्ता का नाम निरस्त करके भारत सरकार के पोत परिवहन, सड़क परिवहन एवं राजमार्ग मंत्रालय विभाग के नाम दर्ज किया जाये। ह.र.का. 28.8.19	
	2068	0.0810		
	2149	0.0640		
	2283	0.1270		
	2284	0.1290		
	2294	0.9840		
	2261	0.1530		
	675	0.1600		
	2231	0.6950		
	3316	0.1320		
	2295	0.1120		
	2066	0.1700		
	2141	0.2870		
	3075घ	0.5060		
	3076	0.1390		
<p>कृपया उक्त खसरे की प्रस्थिति (भूखंड (गाटा) के वाद ग्रस्त /विक्रय /भू-नक्शा /नामांतरण बही ) हेतु खसरा संख्या पर क्लिक करें</p> <p>Disclaimer: उक्त आँकड़े मात्र अवलोकनार्थ हैं, उक्त विवरण अद्यतन है, तहसील कंप्यूटर केन्द्र एवम सी.एस.सी./लोकवाणी केन्द्र से उद्घरण की प्रमाणित प्रति प्राप्त की जा सकती है।</p> <p>Software Powered By National Informatics Center, Uttar Pradesh State Unit, Lucknow.</p>				

*(Handwritten Signature)*  
Administrator



	3077	0.1010
	3080ड.	0.1260
	2428ख	0.2020
	2296	0.1150
	2211	0.0640
	2047	0.0480
	2058	0.1280
	2288	0.0760
	2042	0.4690
	3162	0.7000
	3231	0.0110
<b>योग</b>	<b>26</b>	<b>6.3350</b>

कृपया उक्त खसरे की प्रस्थिति (भूखंड (गाटा) के वाद प्रस्त/विक्रय/भू-नक्शा/नामांतरण बही) हेतु खसरा संख्या पर क्लिक करें

**Disclaimer:** उक्त आँकड़े मात्र अवलोकनार्थ हैं, उक्त विवरण अद्यतन है, तहसील कम्प्यूटर केन्द्र एम सी.एस.सी/लोकवाणी केन्द्र से उद्घरण की प्रमाणित प्रति प्राप्त की जा सकती है।

**Software Powered By:** National Informatics Center, Uttar Pradesh State Unit, Lucknow.



*Zanji Tiwari*  
Administration



**BHULEKH**  
Uttar Pradesh



## खाता विवरण (अप्रमाणित प्रति)

ग्राम का नाम : कल्ली पश्चिम परगना : (बिजनौर) तहसील : सरोजनी नगर जनपद : लखनऊ फसली वर्ष : 1423-1428 भाग : 1 खाता संख्या : 00635

खातेदार का नाम / पिता पति संरक्षक का नाम / निवास स्थान	खसरा संख्या	क्षेत्रफल (हे.)	आदेश	टिप्पणी
श्रेणी : 1-क / भूमि जो संक्रमणीय भूमिधरो के अधिकार में हो।				
मेघराज चांदवानी / गेहीमल चांदवानी / नि.26ए कृष्णानगर लखनऊ अरविन्द कुमार बाजपेई / निरंजन प्रसाद बाजपेई / नि.560/10 बाजपेई भवन कृष्णानगर कानपुर रोड लखनऊ गर्व बिल्डटेक प्रा.लि. / द्वारा अधि.हस्ता.अनिल गुप्ता / कार्या.10 एल एस सी कालका जी नई दिल्ली	2067	0.1700		
<b>योग</b>	<b>1</b>	<b>0.1700</b>		

कृपया उक्त खसरे की प्रस्थिति (भूखंड (गाटा) के वाद ग्रस्त / विक्रय / भू-नक्शा / नामांतरण बही ) हेतु खसरा संख्या पर क्लिक करें

**Disclaimer:** उक्त आँकड़े मात्र अवलोकनार्थ हैं, उक्त विवरण अद्यतन है, तहसील कंप्यूटर केन्द्र एम सी एस सी/लोकवाणी केन्द्र से उद्घरण की प्रमाणित प्रति प्राप्त की जा सकती है।

Software Powered By: National Informatics Center, Uttar Pradesh State Unit, Lucknow.



  
Anoj Tiwari  
Administration



BHULEKH  
Uttar Pradesh



## खाता विवरण (अप्रमाणित प्रति)

ग्राम का नाम : कल्ली पश्चिम परगना : (बिजनौर) तहसील : सरोजनी नगर जनपद : लखनऊ फसली वर्ष : 1423-1428 भाग : 1 खाता संख्या : 00550

खातेदार का नाम / पिता पति संरक्षक का नाम / निवास स्थान	खसरा संख्या	क्षेत्रफल (हे.)	आदेश	टिप्पणी
<b>श्रेणी : 1-क / भूमि जो संक्रमणीय भूमिधरों के अधिकार में हो।</b>				
भगौती प्रसाद / गुरुबख्श / नि. सोधी श्यामपुर जिला रायबरेली	2069	0.5360	आदेश तहसीलदार सदर लखनऊ वाद सं. 1772/4.5.12 गाटा सं. 2069/0.5360 हे. मा.गु. 60 ख से विक्रेता राम अधार व श्रीराम व विजय पुत्रगण स्व. उदयराज व श्रीमती कल्याना पट्टी स्व. उदयराज का नाम निरस्त करेक क्रेता चरन सिंह पुत्र विजय पाल सिंह नि. जनकपुर तहसील माढ जिला मथुरा का नाम बतौर सं.भू. द्वारा  बेनामा अंकित किया जाय। ह.र.का. 14.12.12  आदेश बहवाला खाता स. 821 पर दर्ज है। ह.र.का.21.1.15	
<b>योग</b>	<b>1</b>	<b>0.5360</b>		

कृपया उक्त खसरे की प्रस्थिति (भूखंड (गाटा) के वाद ग्रस्त / विक्रय / भू-नक्शा / नामांतरण बर्ही ) हेतु खसरा संख्या पर क्लिक करें

**Disclaimer:** उक्त आँकड़े मात्र अवलोकनार्थ है, उक्त विवरण अद्यतन है, तहसील कांप्यूटर केन्द्र एक्स सी.एस.सी/लोकजागी केन्द्र से उदरण की प्रमाणित प्रति प्राप्त की जा सकती है।

Software Powered By: National Informatics Center, Uttar Pradesh State Unit, Lucknow.



*Manoj Tiwari*  
admin@str...




BHULEKH  
Uttar Pradesh



## खाता विवरण (अप्रमाणित प्रति)

ग्राम का नाम : कल्ली पश्चिम परगना : (बिजनौर) तहसील : सरोजनी नगर जनपद : लखनऊ फसली वर्ष : 1417-1422 भाग : 1 खाता संख्या : 00821

खातेदार का नाम / पिता पति संरक्षक का नाम / निवास स्थान	खसरा संख्या	क्षेत्रफल (हे.)	आदेश	टिप्पणी
श्रेणी : 1-क / भूमि जो संक्रमणीय भूमिधरो के अधिकार में हो।				
राम शंकर / मंगल / नि. ग्राम	2302ख 3456	0.1200 0.8000	<p>आदेश न्यायालय चकबन्दी अधिकारी सदर लखनऊ वाद सं.146 नियम 109ए 1 रामखेलावन बनाम रामशंकर ता.फै. 16.7.05 स.ब.अ.च. लखनऊ की अपील संख्या 1536/1052 /03-04 धारा 11 (1) ता.फै. 26.5.05 के अनुपालन में आकार पत्र 45 के खाता सं. 127व 1021 से मृतक शिवचरन पुत्र छंगा का नाम निरस्त करके वारिस रामशंकर पुत्र मंगल</p> <p>(पोते) स.च.अ. का आदेश 15.1.01 जो वाद सं. 126 में पारित किया गया है। ऋटिपुर्ण एवम गलत होने के कारण निरस्त किया जाता है। तथा च.अ.के पूर्व में पारित आदेश वाद सं. 1243/ 349 ता.फै. 25.7.98 के क्रम में अपीलांत राम खेलावन पुत्र खन्नु निवासी ग्राम कल्ली पश्चिम का नाम बतौर वारिस दर्ज हो। ह.र.का 20.9.05</p> <p>आदेश न्यायालय चकबन्दी अधिकारी सदर/नियम 109अ लखनऊ वाद सं.40/08-09अन्तर्गत नियम 109अ (1) जो.च.नियमावली रामशंकर बनाम सरकार ता.फै. 23.6.09 बन्दोबस्त अधिकारी चकबन्दी उन्नाव कैम्प लखनऊ द्वारा पारित आदेश अपील सं.1132 धारा 11 (1)ता.फै.29.5.09के अनुपालन में उद्घरण खतौनी</p>	<p> Administrative</p>
कृपया उक्त खसरे की प्रस्थिति (भूखंड (गाटा) के वाद ग्रस्त/विक्रय/भू-नक्शा/नामांतरण नहीं) हेतु खसरा संख्या पर वित्तिक करें				
Disclaimer: उक्त ऑकड़े मात्र अवलोकनार्थ हैं, उक्त विवरण अद्यतन है, तहसील कम्प्यूटर केन्द्र एवम सी.ए.सी/लोकवाणी केन्द्र से उद्घरण की प्रमाणित प्रति प्राप्त की जा सकती है।				
Software Powered By: National Informatics Center, Uttar Pradesh State Unit, Lucknow.				



के खाता स.929के सम्बन्ध में पूर्व पारित आदेश वाद स.146नियम 109अ ता.फै.16.7.05अपास्त किया जाता है।ह.र.का.25.6.09

आदेश तहसीलदार (न्यायिक) सदर लखनऊ वाद सं. 2179/ 9.9.10 गाटा सं. 3456/0.800 हे. मा.गु. 60ख से विक्रेता राम शंकर पुत्र मंगल का नाम निरस्त करके क्रेता मनोज कुमार पुत्र बाबूराम नि. ग्राम व पोस्ट थाना तहसील व जिला पालवाल हरियाणा का नाम बतौर सं.भू. द्वारा बैनामा अंकित किया जाय। ह.र.का.

22.9.10

आदेश बहवाला खाता सं.134 पर दर्ज है। ह.र.का./25.11.10


आदेश न्यायालय चकबन्दी अधिकारी सदर /नियम 109, लखनऊ वाद सं.08-10-11 अन्तर्गत नियम 109अ(1) जोत चकबन्दी नियमावली रामशंकर बनाम रामखेलावन ता.फै. 2.11.10 ग्राम कल्लीपन्चिम परगना बिजनौर तह. व जिला लखनऊ के उद्घरण खतौनी 1411-1416 के खाता संख्या 929 के सम्बन्ध में

ब.अ.च.लखनऊ द्वारा पारित आदेश अपील सं.1132/ 08-09/873 ता.फै.7.6.10 द्वारा आदेश किया गया कि अपीलान्ट की अनुपस्थिति में अपील निरस्त की जाती है। ह.र.का./30.11.10

आदेश बहवाला खाता सं. 134 पर दर्ज है। ह.र.का. 22.6.13

आदेश तहसीलदार सदर लखनऊ वाद स. 5274/ 28.7.14 गाटा स. 3456 रकबा 0.800हे.मा. गु.60ख से विक्रेता मनोज कुमार पुत्र श्री बाबूराम का नाम निरस्त करके क्रेता जितेन्द्र पुत्र श्री राम अवतार नि.ग्राम भैन्डौली पोस्ट हसनपुर तहसील होडल जिला पलवल हरियाणा का नाम बतौर

स.भू.द्वारा बैनामा अंकित किया जाय। ह.र.का. 11.8.14

  
#Administration

कृपया उक्त खसरे की प्रस्थिति (भूखंड (गाटा) के वाद ग्रस्त/विक्रय/भू-नक्शा/नामांतरण बही) हेतु खसरा संख्या पर क्लिक करें

Disclaimer: उक्त ऑनलाइन मान अचलौकनार्थ है, उक्त विवरण अद्यतन है, तहसील कम्प्यूटर केन्द्र एवम सी.एस.सी/लोकवाणी केन्द्र से उद्घरण की प्रमाणित प्रति प्राप्त की जा सकती है।

Software Powered By National Informatics Center, Uttar Pradesh State Unit, Lucknow



आदेश तहसीलदार सदर लखनऊ वाद सं.1039/8.1.15. गाटा सं.2302ख रकबा 0.1200हे.खाता सं.1067के खसरा सं.2096 रकबा 0.5360हे

का सम्पूर्ण भाग व खाता सं.134 के खसरा सं.2279क रकबा 0.2150हे.खसरा सं.2302क रकबा 0.1670हे. खसरा सं.2304 रकबा 0.0950हे.खसरा सं.2308 रकबा 0.0310हे.का बकदर भाग इस प्रकार कुल विक्रीत रकबा 0.8253हे.मा.गु.60ख से विक्रेता चरन सिंह पुत्र श्री विजयपाल सिंह का नाम निरस्त करके

क्रेता गर्व बिल्डटेक प्रा.लि.रजि.आफिस -10एल.एस. सी.कालका जी नई दिल्ली 110019 द्वारा अधिकृत हस्त.अशोक कुमार उपाध्याय पुत्र स्व.श्री पारसनाथ उपाध्याय नि.7 एल.एस.सी.कालका जी नई दिल्ली 110019 का नाम बतौर सं.भू.द्वारा बैनामा अंकित किया जाये।ह.र.का.20.1.15.

प्रार्थना पत्र दिनांक 30.03.17/ना.तह. खुशहालगंज, सरोजनीनगर, लखनऊ दिनांक 31.03.17 से ग्राम खतौनी खाता सं. 821 पर पूर्व पारित नामान्तरण आदेश वाद सं. 1039/08.01.15 पर विक्रीत अन्य खसरा सं. के साथ अंकित खसरा सं. 2096 रकबा 0.5360हे. सम्पूर्ण जो कि दृष्टिपूर्ण होने के कारण उसके स्थान पर 2069 रकबा 0.5360हे. सम्पूर्ण शुद्ध व दुरुस्त होकर दर्ज हो। ह.र.का. 06.04.17

आदेश तहसीलदार सरोजनीनगर, लखनऊ वाद सं. 2899/31.05.17 से गाटा सं. 3456 रकबा 0.800हे. सम्पूर्ण अंश मा.गु.60ख से विक्रेता जितेन्द्र पुत्र श्रीराम अवतार नि. ग्राम भैन्डौली पो. हसनपुर तह. होडल व जिला पलवल (हरियाणा) का नाम निरस्त करके क्रेता गर्व बिल्डटेक प्रा.लि. कार्या.-10 एल.एस.सी., कालका जी, नई दिल्ली द्वारा अधि. हस्ता. अशोक कुमार उपाध्याय पुत्र स्व. श्री पारस नाथ उपाध्याय नि. 7 एल.एस.सी. कालका जी, नई दिल्ली का नाम बतौर सं.भू. द्वारा बैनामा अंकित किया जाये। ह.र.का. 12.06.17

  
Manoj Tiwari  
Administration

कृपया उक्त खसरे की प्रस्थिति (भूखंड (गाटा) के वाद ग्रस्त /विक्रय /भू-नक्शा /नामांतरण बर्ही ) हेतु खसरा संख्या पर क्लिक करें

Disclaimer: उक्त आंकडे मात्र अवलोकनार्थ है. उक्त विवरण अद्यतन है. तहसील कम्प्यूटर केन्द्र एलम सी.एस.सी/लोकवाणी केन्द्र से उद्घरण की प्रमाणित प्रति प्राप्त की जा सकती है।

Software Powered By National Informatics Center, Uttar Pradesh State Unit, Lucknow.



योग	2	0.9200	
-----	---	--------	--

कृपया उक्त खसरे की प्रस्थिति (भूखंड (गाटा) के बाद ग्रस्त /विक्रय /भू-नक्शा /नामांतरण बही ) हेतु खसरा संख्या पर क्लिक करें

Disclaimer: उक्त आँकड़े मात्र अवलोकनार्थ हैं, उक्त विवरण अद्यतन है, तहसील कम्प्यूटर केन्द्र एचम सी.एस.सी/लोकवाणी केन्द्र से उद्घरण की प्रमाणित प्रति प्राप्त की जा सकती है।

Software Powered By: National Informatics Center, Uttar Pradesh State Unit, Lucknow.



Manoj Tiwari  
Administration



## खाता विवरण (अप्रमाणित प्रति)

ग्राम का नाम : कल्ली पश्चिम परगना : (बिजनौर) तहसील : सरोजनी नगर जनपद : लखनऊ फसली वर्ष : 1423-1428 भाग : 1 खाता संख्या : 00122

खातेदार का नाम / पिता पति संरक्षक का नाम / निवास स्थान	खसरा संख्या	क्षेत्रफल (हे.)	आदेश	टिप्पणी
<b>श्रेणी : 1-क / भूमि जो संक्रमणीय भूमिधरो के अधिकार में हो।</b>				
कमल कुमार / शत्रुहन लाल / नि. ग्राम कल्ली पश्चिम पर. बिजनौर, लखनऊ रामकली / स्व. शिवदीन / नि. ग्राम कल्ली पश्चिम पर. बिजनौर, लखनऊ गर्व बिल्डटेक प्रा.लि. / द्वारा.अधि.हस्ता. अशोक कुमार उपाध्याय / कार्या.10 एल एस सी कालका जी नई दिल्ली श्रीमती गुरुदेई / स्व.त्रिलोकी / नि.ग्राम कल्ली पश्चिम पर. बिजनौर, लखनऊ श्रीमती छोटक्की / छोटेलाल / नि.ग्राम बीबीपुर पर.बिजनौर,लखनऊ श्रीमती मंगला उर्फ रघुरा / स्व.प्रेमचन्द्र / नि.ग्राम बीबीपुर पर.बिजनौर,लखनऊ श्रीमती सावित्री / बाबू लाल / नि.बीरमपुर थाना गोसाईगंज लखनऊ श्रीमती चन्द्रावती / नीलकंठ / नि.ग्राम अलीनगर सुनहरा थाना सरोजनीनगर लखनऊ श्रीमती मंगला / स्पनारायन / नि.ग्राम नूरनगर भदरसा थाना बन्थरा जिला लखनऊ	2071 2249	0.3240 0.5500	आदेश तहसीलदार सरोजनीनगर लखनऊ वाद सं.2520/28.02.18 गाटा सं.2071 रकबा 0.3240 हे. व गाटा सं. 2249 रकबा 0.5500 हे. कुल रकबा 0.8740 में से अपना सम्पूर्ण अंश व खाता सं.1065 गाटा सं.2432 रकबा 0.1520 हे. में से विक्रेता श्रीमती गुरुदेई पत्नी स्व. त्रिलोकी चन्द्र उर्फ त्रिलोकी नि .ग्राम व पो. कल्ली पश्चिम ,बिजनौर सरोजनीनगर ,लखनऊ व श्रीमती छोटक्की पत्नी छोटेलाल नि. बीबीपुर ,बिजनौर ,लखनऊ व श्रीमती मंगला उर्फ रघुरा पत्नी स्व. प्रेमचन्द्र नि. बीरमपुर,गोसाईगंज ,लखनऊ व श्रीमती चन्द्रावती पत्नी नीलकण्ठ नि. अलीनगर सुनहरा ,सरोजनीनगर लखनऊ व श्रीमती मंगला उर्फ मंगला पत्नी रूप नारायन नि. नूरनगर भदरसा ,बन्थरा, लखनऊ का नाम निरस्त करके क्रेता मनोज कुमार पुत्र बिशन सिंह नि. भवाना,पलवल ,हरियाणा का नाम बतौर सं.भू. द्वारा बैनामा अंकित किया जाये ह.र.का03.03.18  आदेश तहसीलदार सरोजनीनगर, लखनऊ दिनांक 25.04.18 के अनुपालन में खतौनी वर्ष 1423-1428फ. तक के खाता सं. 0122 पर पूर्व पारित नामान्तरण आदेश तहसीलदार सरोजनीनगर, लखनऊ वाद सं. 2520/28.02.18 में आंशिक संशोधन करते हुये श्रीमती गुरुदेई के पहले 'विक्रेता 1 का अपना सम्पूर्ण अंश इस प्रकार कुल विक्रीत रकबा 0.3167हे. मा.गु.60ख से' तथा श्रीमती चन्द्रावती से पहले ' श्रीमती	
कृपया उक्त खसरे की प्रस्थिति (भूखंड (गाटा) के वाद ग्रस्त /विक्रय /भू-वशा /नामांतरण बर्ही ) हेतु खसरा संख्या पर क्लिक करें <b>Disclaimer:</b> उक्त आँकड़े मात्र अवलोकनार्थ हैं. उक्त विवरण अद्यतन है. तहसील कम्प्यूटर केन्द्र एम सी एस.सी/लोकवाणी केन्द्र से उद्घरण की प्रमाणित प्रति प्राप्त की जा सकती है। Software Powered By: National Informatics Center, Uttar Pradesh State Unit, Lucknow.				 

Manoj Tiwari  
Administration

सावित्री पत्नी बाबूलाल नि. बीरमपुर थाना गोसाईगंज, लखनऊ दर्ज किया जाये। शेष आदेश पूर्वत रहेगा। ह.र.का. 15.05.18

आदेश तहसीलदार सरोजनीनगर, लखनऊ वाद सं. 2064/टी-01635/2020 दिनांक 21.03.2020 से खाता सं. 0122 की गाटा सं. 2249 रकबा 0.5500हे. व 2071 रकबा 0.3240हे. का 1/3 भाग व खाता सं. 121 की गाटा सं. 2432 रकबा 0.1520हे. का 1/6 भाग इस प्रकार कुल विक्रीत रकबा 0.3167हे. मा.गु.60ख से विक्रेता मनोज कुमार पुत्र बिशन सिंह नि. भवाना पो. अमरौली तह व जिला पलवल, हरियाणा का नाम निरस्त करके क्रेता गर्व बिल्डटेक प्रा. लि. रजि. आफिस-10 एल.एस.सी. कालका जी नई दिल्ली द्वारा अधिकृत हस्ताक्षरी अशोक कुमार उपाध्याय पुत्र पारसनाथ उपाध्याय का नाम बतौर सं.भू. द्वारा बैनामा दिनांक 06.02.2020 अंकित किया जाये। ह.र.का. 08.07.2020

आदेश राजस्व निरीक्षक बिजनौर, सरोजनीनगर, लखनऊ दिनांक 11.10.2020 अन्तर्गत धारा- 38(6) उ. प्र. रा. सं. 2006 खतौनी वर्ष 1423-1428फ. तक के खाता सं. 0122 की गाटा सं. 2249 रकबा 0.5500हे. पर सुनील कुमार व प्रवीण कुमार पुत्रगण स्व. शत्रोहन व श्रीमती कमला देवी पत्नी शत्रोहन का नाम अन्य खातेदारों के साथ बतौर सहखातेदार जरिये पूर्व खतौनी वर्ष 1423-1428फ. तक के खाता सं. 0310 अनुसार दर्ज किया जाये। ह.र.का. 05.11.2020

आदेश तहसीलदार सरोजनीनगर लखनऊ वाद सं. 181/3405/आर.एस.टी- 07030/2020 दिनांक 07.12.2020 खतौनी वर्ष 1423-1428फ. तक के खाता सं. 0121 की गाटा सं. 2432 रकबा 0.1520हे. में अपना-अपना सम्पूर्ण अंश यानी 2/24 भाग व खाता सं. 0122 की गाटा सं. 2249 रकबा 0.5500हे. में अपना-अपना सम्पूर्ण अंश यानी 2/12 भाग से विक्रेता कमल उर्फ कमल कुमार व प्रवीण उर्फ प्रवीण कुमार पुत्रगण शत्रोहन लाल उर्फ शत्रुहन लाल व गाटा सं. 2071 रकबा 0.3240हे. का 1/12 भाग अपना सम्पूर्ण अंश से विक्रेता कमल उर्फ कमल कुमार पुत्र शत्रोहन लाल उर्फ शत्रुहन लाल नि.गण ग्राम कल्ली पश्चिम पर. बिजनौर तह. सरोजनीनगर, लखनऊ कुल विक्रीत रकबा

कृपया उक्त खसरे की प्रस्थिति (भूखंड (गाटा) के वाद गुस्त/विक्रय/भू-नक्शा/नामांतरण नहीं) हेतु खसरा संख्या पर क्लिक करें

Disclaimer: उक्त आँकड़े मात्र अवलोकनार्थ हैं, उक्त विवरण अद्यतन है, तहसील कम्प्यूटर केन्द्र एम.सी.एस.सी./लोकवाणी केन्द्र में उद्घरण की प्रमाणित प्रति प्राप्त की जा सकती है।

Software Powered By National Informatics Center, Uttar Pradesh State Unit, Lucknow.



			0.1313हे. मा.गु.60ख का नाम निरस्त करके क्रेता लक्ष्मी कान्त पुत्र श्री चन्द्र भान सिंह नि. 484/16 न्यू गोविन्दपुरी, गली नं. 7 कंकडखेडा, मेरठ कैण्ट जिला मेरठ का नाम बतौर सं.भू. द्वारा बैनामा दिनांक 20.08.20 अंकित किया जाये।/दर्ज- 30.01.2021
योग	2	0.8740	

कृपया उक्त खसरे की प्रस्थिति (भूखंड (गाटा) के वाद ग्रस्त /विक्रय /भू-नक्शा /नामांतरण बही ) हेतु खसरा संख्या पर क्लिक करें

Disclaimer: उक्त आँकड़े मात्र अवलोकनार्थ हैं, उक्त विवरण अद्यतन हैं, तहसील कम्प्यूटर केन्द्र एचम सी.एस.सी/लोकवर्णी केन्द्र से उद्धरण की प्रमाणित प्रति प्राप्त की जा सकती है।

Software Powered By: National Informatics Center, Uttar Pradesh State Unit, Lucknow.



  
Rajesh Tiwari  
Administration