

II 6959/2018 (7)




सत्यमेव जयते

# INDIA NON JUDICIAL Government of Uttar Pradesh

## e-Stamp

Certificate No.	: IN-UP05098440370956Q
Certificate Issued Date	: 26-Sep-2018 05:54 PM
Account Reference	: SHCIL (FI) upshcil01/ QAISERBAGH/ UP-LKN
Unique Doc. Reference	: SUBIN-UPUPSHCIL0106096811201402Q
Purchased by	: GARV BUILDTECH PVT LTD
Description of Document	: Article 23 Conveyance
Property Description	: KHASRA NO.2350,2351 AND OTHERS, VILLAGE-KALLIPASCHIM, TEH-SAROJINI NAGAR, LUCKNOW.
Consideration Price (Rs.)	:
First Party	: SANT RAM S O BISHAN SINGH
Second Party	: GARV BUILDTECH PVT LTD
Stamp Duty Paid By	: GARV BUILDTECH PVT LTD
Stamp Duty Amount(Rs.)	: 1,83,000 (One Lakh Eighty Three Thousand only)

83



Please write or type below this line.

*Sant Ram*  
*Sant Ram*



माता



एडवोकेट

एडवोकेट, लखनऊ


*[Signature]*



0005869686

### Statutory Alert

1. The authenticity of the Stamp Certificate should be verified at [www.shostamp.com](http://www.shostamp.com). Any discrepancy in the details on this Certificate and as available on the website renders it invalid.
2. The onus of checking the legitimacy is on the users of the certificate.
3. In case of any discrepancy, please inform the Competent Authority.



विक्रय मूल्य रु० - 25,90,800/-  
 मालियत रु० - 25,90,800/-  
 जनरल स्टाम्प रु० - 1,83,000/-  
 परगना - सिजनौर

-: लेख पत्र का संक्षिप्त विवरण :-

भूमि का प्रकार : कृषि आराजी  
 परगना : सिजनौर  
 ग्राम : कस्ली पश्चिम  
 सम्पत्ति सं० : खसरा संख्या - 2350, 2351,  
 3080B, 3233ग, 3176 का 1/16  
 भाग व खसरा संख्या - 3218 का  
 1/4 भाग व खसरा संख्या - 3182  
 का 1/8 भाग व खसरा संख्या - 594  
 क, 605, 607, 2338ग, 2339क,  
 2524ख का 1/10 भाग  
 मापन की इकाई : हेक्टेयर  
 सम्पत्ति का क्षेत्रफल : 0.2159 हेक्टेयर  
 सड़क की स्थिति : रायवरेली रोड से 2 किलोमीटर से भी  
 अधिक दूर है।  
 सम्पत्ति का प्रकार : कृषि आराजी

*[Handwritten signature]*

*[Handwritten signature]*  




चौहद्दी खसरा सं०- 2350, 2351

पूरव	:	खसरा सं० - 2349, 2354
पश्चिम	:	खसरा सं० - 2353
उत्तर	:	खसरा सं० - 2354
दक्षिण	:	खसरा सं० - 2352

चौहद्दी खसरा सं०- 3080B

पूरव	:	खसरा सं० - 3080 का शेप भाग
पश्चिम	:	खसरा सं० - 3080 का शेप भाग
उत्तर	:	खसरा सं० - 3080 का शेप भाग
दक्षिण	:	खसरा सं० - 3080 का शेप भाग

चौहद्दी खसरा सं०- 3233ग

पूरव	:	खसरा सं० - 3233 का शेप भाग
पश्चिम	:	खसरा सं० - 3233 का शेप भाग
उत्तर	:	खसरा सं० - 3233 का शेप भाग
दक्षिण	:	खसरा सं० - 3233 का शेप भाग

चौहद्दी खसरा सं०- 3218

पूरव	:	खसरा सं० - 3219
पश्चिम	:	खसरा सं० - 3210
उत्तर	:	खसरा सं० - 3217
दक्षिण	:	खसरा सं० - 3207

*Chetan*  
*Chetan*

*Chetan*  
*Chetan*



चौहद्दी खसरा सं०- 3176

पूरव	:	खसरा सं० - 3178
पश्चिम	:	खसरा सं० - 3185
उत्तर	:	खसरा सं० - 3183
दक्षिण	:	सरहद्द ग्राम कस्ती पूरव

चौहद्दी खसरा सं०- 594क

पूरव	:	खसरा सं० - 594 का शेष भाग
पश्चिम	:	खसरा सं० - 594 का शेष भाग
उत्तर	:	खसरा सं० - 594 का शेष भाग
दक्षिण	:	खसरा सं० - 594 का शेष भाग

चौहद्दी खसरा सं०- 605, 607

पूरव	:	खसरा सं० - 695, 608
पश्चिम	:	खसरा सं० - 606, 594
उत्तर	:	खसरा सं० - 604, 603
दक्षिण	:	खसरा सं० - 606, 607

.....इत्यादि

दिकेता का विवरण:-

संतराम पुत्र विशन सिंह, ( PAN NO.- A)BPR6361B) निवासी - ग्राम-  
भयाना, पोस्ट - अमरौली, तहसील व जिला - पलवल (हरियाणा)।

.....दिकेता/प्रथम पक्ष

*Sanjiv*  
*Sanjiv*





केता का विवरण:-

गर्व बिल्डटेक प्रा० लि० ( PAN NO.- AADCG1919Q ) कार्यालय-10, एल०एस०सी०, कालका जी, नई दिल्ली द्वारा अधिकृत हस्ताक्षरी ( through its board resolution dated 21.3.2017 ) श्री अशोक कुमार उपाध्याय पुत्र स्व० श्री पारस नाथ उपाध्याय, निवासी- 7, एल०एस०सी०, कालका जी, नई दिल्ली ।

.....केता/द्वितीय पक्ष

विक्रय - विलेख

मदकि संतराम पुत्र विशम सिंह, निवासी - ग्राम- भधाना, पोस्ट - अमरीली, तहसील व जिला - पलवल (हरियाणा) का (विक्रेता) है।

जो कि भूमि खाता सं० - 350 के खसरा सं०- 2350 रकबा 0.0570 हे०, खसरा सं० - 2351 रकबा 0.2660 हे०, खसरा सं० - 3080E रकबा 0.4990 हे०, खसरा सं० - 3233ग रकबा 0.0630 हे० व खाता सं० - 578 के खसरा सं० - 3176 रकबा 0.2460 इस प्रकार कुल रकबा 1.1310 हे० का 1/16 भाग व खाता सं० - 280 के खसरा सं० - 3218 रकबा 0.0740 हे० का 1/4 भाग व खाता सं० - 402 के खसरा सं० - 3182 रकबा 0.1390 का 1/8 भाग व खाता सं० - 634 के खसरा सं० - 594क रकबा 0.2820, खसरा सं०- 605 रकबा 0.0380 हे०, खसरा सं०- 607 रकबा 0.0470 हे०, खसरा सं०-

*Sanjiv*  
*Sanjiv*


*Sanjiv*  
GARY BUNIA  
*Sanjiv*



2338ग रकबा 0.1140 हे०. सरसरा सं०- 2339क रकबा 0.3600 हे०. सरसरा सं०- 2524ख 0.2530 हे० कुल रकबा 1.0940 हे० का 1/10 भाग इस प्रकार कुल विक्रीत रकबा- 0.2159 हे० स्थित ग्राम कस्ली पश्चिम, परगना-विजनौर, तहसील- सरोजनीनगर व जिला लखनऊ, जिसका कि विक्रेता उपरोक्त मालिक कामिल व कायिज है। उक्त भूमि विक्रेता ने जरिये बयनामा कय किया था जिसका दाखिल खारिज हो चुका है तथा राजस्व अभिलेखों में संकनणीय भूमिधरी में विक्रेता का नाम दर्ज है। विक्रेता को 30 प्र० राजस्व संहिता की धारा 98(1) के अन्तर्गत जिलाधिकारी लखनऊ के याद सं० डी201810460006535 दिनांक 12.07.2018 द्वारा अमुसूचित जाति से भिन्न मे० गर्ब विल्ट्रेक प्रा० लि० कार्यालय-10, एल०एस०सी० कालका जी नई दिल्ली द्वारा अधिकृत हस्ताक्षरी श्री अशोक कुमार उपाध्याय पुत्र स्य० श्री पारस नाथ उपाध्याय के पक्ष में विक्रय करने का अधिकार प्राप्त है। उक्त आराजी समस्त प्रकार के भारों व विवादों अजकिस्म रेहन, बय, हिवा, जमानत, कुर्की, मुकदमा आदि से पूर्णतया बरी व पाक-साफ है जिसको विक्रय आदि करने का विक्रेता को मालिकाना हक हासिल है।

अब विक्रेता ने वजरुरत खुद खूब सोच व समझ कर प्रसन्न चित्त मन से दिना किसी जोर दबाव नाजायज के अपने पूर्ण होशो-हवास में उसी आराजी को विलाएवज मुबलिया रू० 25,90,800/- (पच्चीस लाख नब्बे हजार आठ सौ रुपये) जिसके आघे मुबलिया रू० 12,95,400/- (बारह लाख पन्चानवें हजार धार सौ रुपये) होते है, ने बढस्त छेता "गर्ब विल्ट्रेक प्रा० लि०" कार्यालय-10, एल०एस०सी० कालका जी, नई दिल्ली द्वारा अधिकृत हस्ताक्षरी श्री अशोक कुमार उपाध्याय पुत्र स्य०







श्री पारस नाथ उपाध्याय को वय-फरोख्त कस्तर्इ किया जाती बेघ दिया और कुल विचय घनराशि अन्त में दिये गये विवरण के अनुसार केता से वसूल पाकर कब्जा व दखल मालिकाना आराजी विचयशुदा पर आज से वजाय अपने केता का बखूबी करा दिया।

अब विकेता या उनके वारिसान व कायम मुकामान का कोई हक या हिस्सा विकीशुदा आराजी में शेष नहीं रहा। अगर कोई दीगर शख्स अपना हक या दावा करे तो दावा उसका धातिल व नाजायज करार दिया जावे और अगर किसी शख्स की दावेदारी या हकदारी या उज्दारी से आराजी विकीशुदा केता के कब्जे से नियाम्त जावे या कब्जा न रहे या मिलिकयत या हकीयत विकेता की करार न पाई जाय या अब्ब किसी प्रकार से विवादित या भार वसित पायी जाय तो ऐसी समाज सूरतों में केता व उसके वारिसान व कायम मुकामान को हक हासिल होगा कि वह अपना कुल विचय मूल्य मय हर्जा व खर्चा के विकेता या उनके वारिसान व कायम मुकामान की दीगर जायदाद घल व अघल से ब्यायालय द्वारा वसूल कर लेवे, कोई उज नहीं होगा।

विकीशुदा आराजी को केता सरकारी कागजात में अपने नाम दर्ज करवा लेवे, कोई उज नहीं होगा। विकीशुदा आराजी पर कोई पेड़, कुंआ, बोरिंग व निर्माण आदि नहीं है, कहीं-कहीं पर उथड़ खाबड़ व छोटे-बड़े गड्ढे है। विकीशुदा आराजी मुख्य सड़क रायबरेली रोड से 2 किलोमीटर से भी अधिक दूरी पर स्थित है। विकीशुदा आराजी नगर निगम सीमा से बाहर स्थित है। आराजी मुयइया के 50 मीटर व 200 मीटर की त्रिज्या में कोई आबादी नहीं है।

*Signature*  
*Signature*

*Signature*  
*Signature*



बिक्रीशुदा आराजी कृषि आराजी है जिसका कुल रकबा 0.2159 हेक्टेयर है तथा जिसकी मालियत श्रीमान् जिलाधिकारी महोदय लखनऊ द्वारा निर्धारित वर्तमान दर रूपये 1,20,00,000/- प्रति हे० के हिसाब से कुल रू० 25,90,800/- होती है। मालियत मूल्य पर शासकीय शासनादेश संख्यागत यित, कर एवं निवन्धन अनुभाग-5 की अधिसूचना सं०-स.वि.क.वि.5-2756 /11-2008-500(165)/2007 दिनांक 30.06.2008 के अनुसार 7 प्रतिशत की दर से मु० रू० 1,83,000/- का जनरल स्ट्रम्य अदा किया जा रहा है ।


बिक्रेता अनुसूचित जाति व केता सामान्य जाति के सदस्य हैं। बिक्रेता व केता का पता उपरोक्त ही है । बिक्रीशुदा आराजी किसी राष्ट्रीय राजमार्ग, जनपदीय मार्ग व लिंक रोड के किनारे स्थित नहीं है।


प्रस्तुत लेखपत्र में उभय पक्षों द्वारा उपलब्ध कराये गए कागजात व उनके द्वारा बताये गए तथ्यों के आधार पर तैयार किया गया है जिसकी समस्त जिम्मेदारी पक्षकारों की है तथा पक्षकारों की पहचान गवाहों द्वारा की जा रही है।

लिहाजा यह विक्रय बिलेख अपनी खुशी व रजामन्दी से पूर्ण होशों हवाश में बिना किसी जोर दबाव के स्वस्थ मस्तिष्क के रूपरु गवाहन केता उक्त के पक्ष में निष्पादित कर दिया ताकि समद रहे और समय पर काम आये।

#### विवरण भुगतान

1. रूपये 25,90,800/- (पच्चीस लाख नब्बे हजार आठ सौ रूपये) जरिये बैंक संख्या - 909792 दिनांक 27.09.2018, जारीकर्ता बैंक - एक्सिस बैंक शाखा मासवीय नगर नई दिल्ली।





इस प्रकार कुल विक्रय मूल्य रुपये 25,90,000/- (पच्चीस लाख नब्बे हजार आठ सौ रुपये) विक्रेता ने क्रेता से समक्ष गवाहान प्राप्त कर लिया है। अब कुछ भी पाना शेष नहीं रहा है।

लखनऊ

दिनांक : 27.09.2018




ह.० विक्रेता



गवाहान :-

1. Malin Pandey  
S/O Sri S. N. Pandey  
140A/7B, Saloni  
Allahabad





ह.० क्रेता




2. Pankaj Pandey  
S/O Late Ishramgan Pandey  
Bag Bohar Mangarh,



टाईपकर्ता :  
(आकाश दीप वर्मा)  
सदर तहसील, लखनऊ

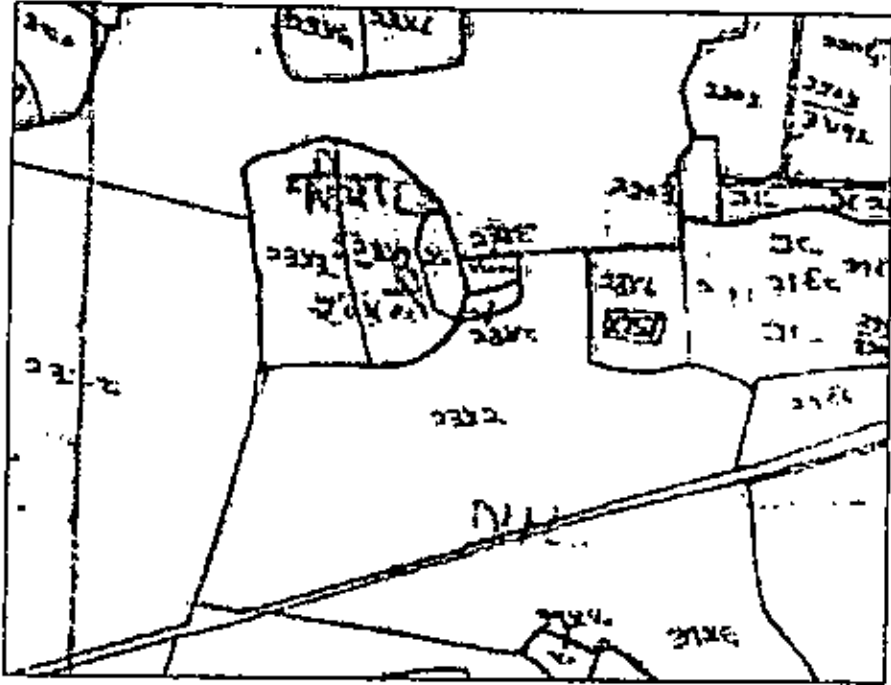
मसविदाकर्ता :-  
(रजेश कुमार पाण्डेय)  
एडवोकेट

सदर तहसील, लखनऊ  
24/500/452



मानचित्र

भूमि खसरा न० - 2350, 2351 स्थित ग्राम कस्बे पश्चिम परगना दिजनीर तहसील सरोजनीनगर व  
जिला लखनऊ ।



चुनिक आर्डि. डी. 143558 - 2350 - 0-000-12  
143558 - 2351 - 0-000-12

*Signature*  
*Signature*

ह० विकेता

*Signature*  
*Signature*  
Buildtech PVT. L.  
ह०केता

त्रिकरम पत्र

प्रतिफल- 2590800 स्टाम्प शुल्क- 183000 बाजारी मूल्य - 2591000 पंजीकरण शुल्क - 20000 प्रतिलिपिकरण शुल्क - 80 योग . 20080

श्री गर्व बिल्डटेक प्रा० लि० द्वारा

अशोक कुमार उपाध्याय अधिकृत पदाधिकारी/ प्रतिनिधि

पुत्र श्री स्व० पारसनाथ उपाध्याय

व्यवसाय , नौकरी

निवासी: 7, एल०एस०सी०, कालका जी, नई दिल्ली




श्री, गर्व बिल्डटेक प्रा० लि० द्वारा


अशोक कुमार उपाध्याय अधिकृत  
पदाधिकारी/ प्रतिनिधि

ने यह लेखपत्र इस कार्यालय में दिनांक 27/09/2018

एवं 04:35:54 PM बजे

निबंधन हेतु पेश किया।

रजिस्ट्रीकरण अधिकारी के हस्ताक्षर



निर्मल सिंह

उप निबंधक सरोजनीनगर

लखनऊ

27/09/2018

राजेश यादव ,

कनिष्ठ सहायक (निबंधन) - नियमित

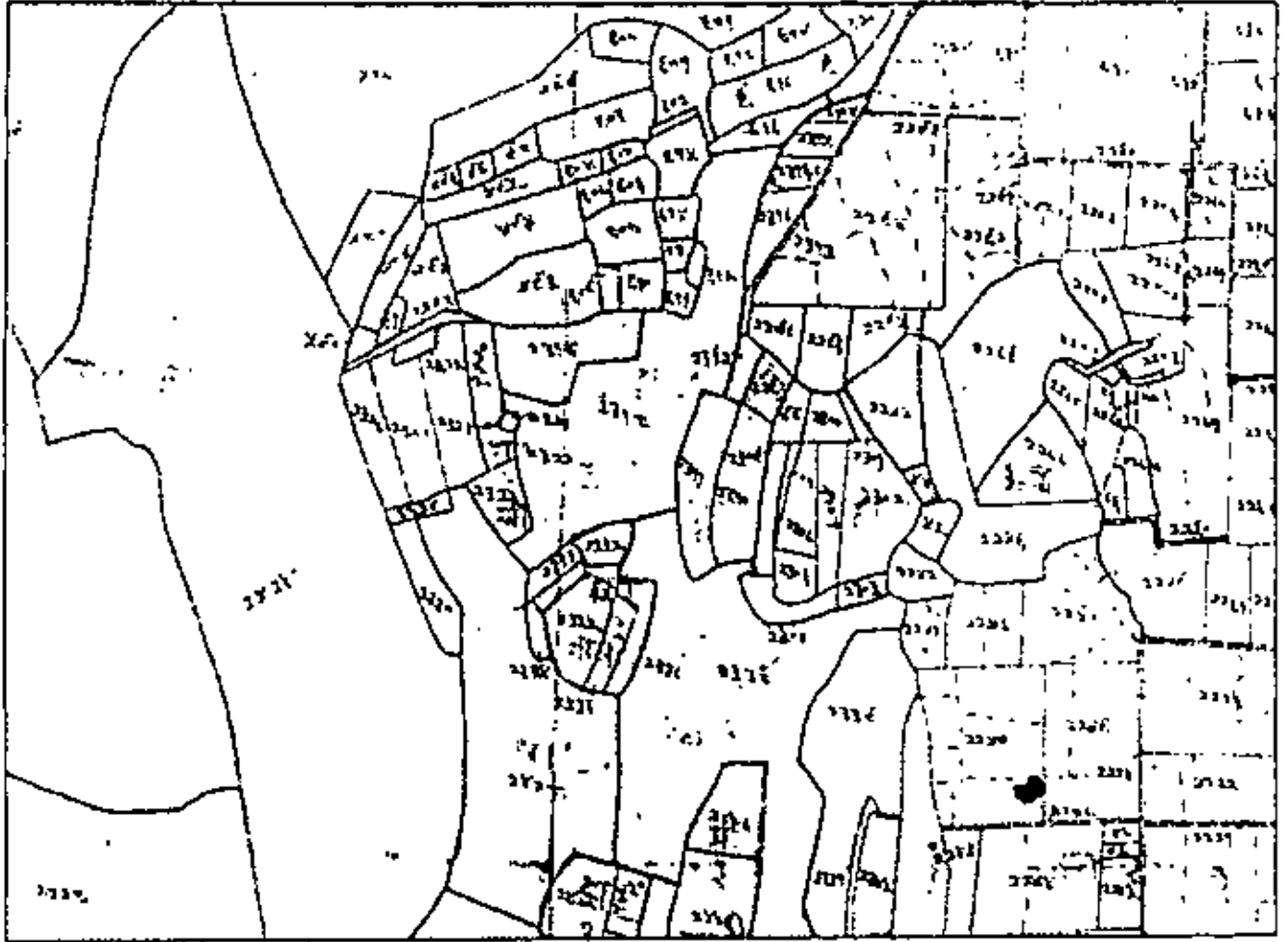
मानचित्र

भूमि खसरा न० - 594क, 605, 607, 2338ग, 2339क, 2524ख स्थित ज्ञान कस्ती पश्चिम

परगना विजमौर तहसील सरोजनीनगर व जिला लखनऊ । द्यनिक आई.सी. 143558-0594-2-001-12

143558-0605-0-000-12

143558-0607-0-001-12



143558-2338-2-005-12

143558-2524-2-002-12

143558-2339-2-006-12

*[Handwritten signature]*

ह० विकेता

*[Handwritten signature]*  
P.V. Ltd

निष्पादन सेवाएँ प्राप्त करने के समझने संजमून व प्राप्त पत्राचार के परीक्षणानुसार उक्त

विक्रेता : 1

श्री संतराम, पुत्र श्री विशम सिंह  
निवासी राम भवना, पोस्ट - अगरीसी, जिला - पलवल,  
हरियाणा  
व्यवसाय, अन्य



क्रेता : 1

श्री गर्व बिन्दटक प्रा० लि० के द्वारा अशोक कुमार उपाध्याय, पुत्र  
श्री स्व० पारसनाथ उपाध्याय  
निवासी 7, एन०एस०सी०, कालका जी, नई दिल्ली  
व्यवसाय, नौकरी



ने निष्पादन स्वीकार किया। जिनकी पहचान  
पहचानकर्ता : 1

श्री नमिन पाण्डेय, पुत्र श्री सुरेन्द्र नाथ पाण्डेय  
निवासी: 1400/7बी, रामोरी, हसाहाबाद  
व्यवसाय, नौकरी  
पहचानकर्ता : 2



श्री पंकज पाण्डेय, पुत्र श्री स्व० ईश नारायण पाण्डेय  
निवासी: बाग बहार, आजमगढ़  
व्यवसाय, नौकरी



रजिस्ट्रीकरण अधिकारी के हस्ताक्षर

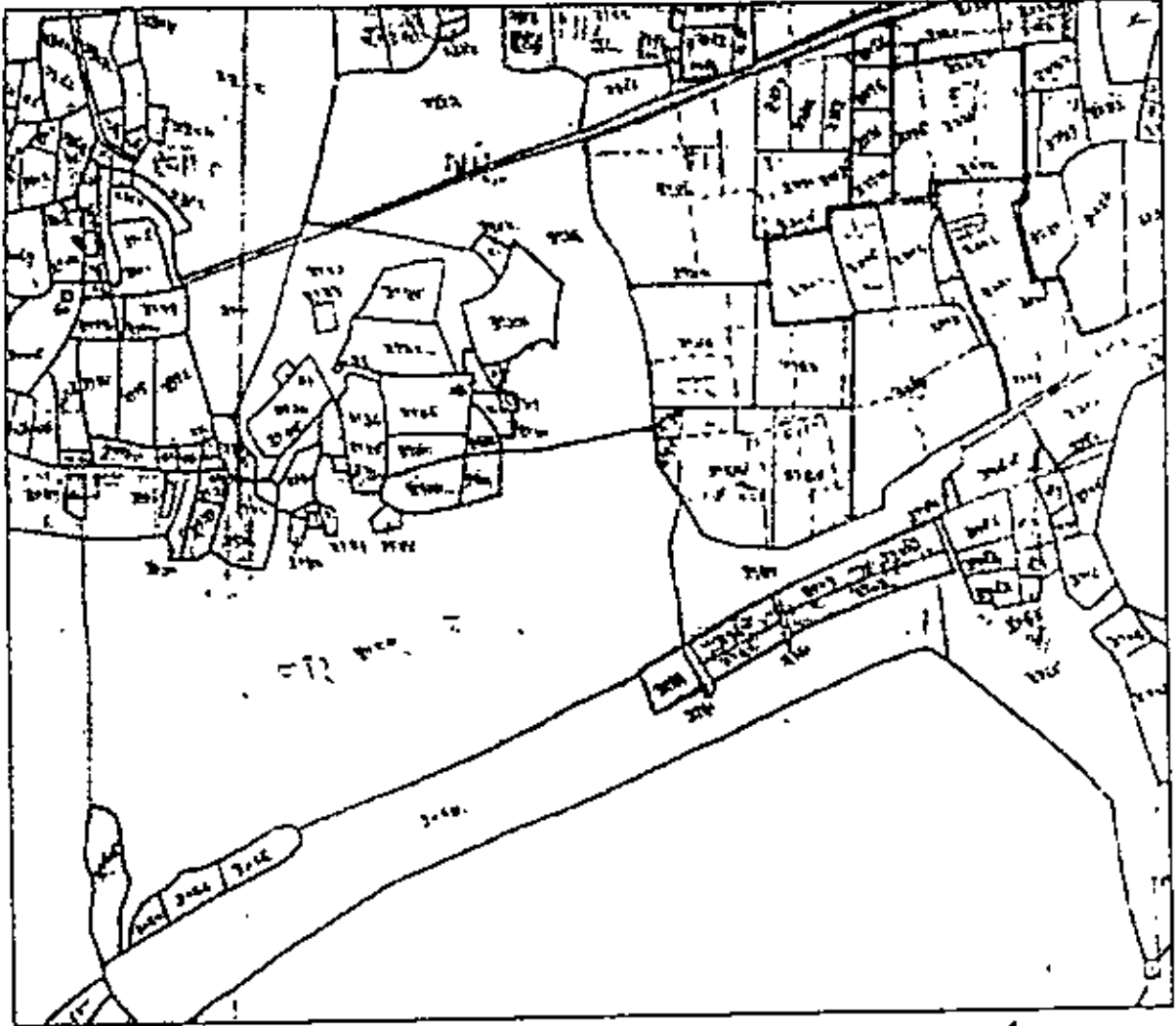
निर्मल सिंह  
उन संबंधक सरोजनीनगर  
महल्ल

रजिष्ट्रार यादव  
कनिष्ठ सहायक (निबंधन) -  
निवृत्त

ने भी। पत्राचार, भद्र साक्षियों के निवेदन अंगूठी नियमानुसार लिए  
गए हैं।  
टिप्पणी :

मानचित्र

भूमि खसरा न० - 30805, 3233ग, 3218, 3182, 3176 स्थित ग्राम कस्ती पश्चिम परगना  
विजनौर तहसील सरोजनीनगर थ जिला लखनऊ । चरनिक आई.डी. 143558-3080-2-041-12  
143558-3233-2-001-12  
143558-3218-0-000-12



*Handwritten signatures*

४० विकेता

*Handwritten signature*  
LTD  
४० विकेता

बही संख्या 1 जिल्द संख्या 489 के पृष्ठ 171 से 194 तक क्रमांक 6959 पर  
दिनांक 27/09/2018 को रजिस्ट्रीकृत किया गया।

रजिस्ट्रीकरण अधिकारी के हस्ताक्षर



निर्मल सिंह

उप निबंधक : सरोजनीनगर

लखनऊ

27/09/2018

24 → 20.05.2018 → 80 = 20080 (4)



201801041010970

सम्पत्ति का विवरण	अन्य सम्पत्ति का विवरण	पक्षकार का विवरण
-------------------	------------------------	------------------

**आवेदन विवरण की प्रति**

उपनिबंधक कार्यालय : सरोजनीनगर, लखनऊ

आवेदन संख्या: 201801041010970	आवेदन दिनांक: 27-09-2018
बही संख्या: 1	लेखपत्र का प्रकार: विक्रय पत्र

**प्रस्तुतकर्ता का विवरण**

नाम (हिन्दी में) :	अशोक कुमार उपाध्याय	नाम (अंग्रेजी में) :	ASHOK KUMAR UPADHYAY
ई - मेल :		मोबाइल :	8081019718

**सम्पत्ति क्रम संख्या-1**

**सम्पत्ति की स्थिति का विवरण**

जनपद :	लखनऊ	तहसील :	सरोजनीनगर
वार्ड/परगना :	बिजनौर	मोहल्ला/गाँव :	कल्ली पश्चिम
सम्पत्ति का विवरण :	खसरा संख्या - 2350, 2351, 3080ड, 3233ग आदि		
सम्पत्ति प्राप्ति का श्रोत :	प्राधिकरण/परिषद्/अन्य/विशसत		

**सम्पत्ति का प्रकार**

सम्पत्ति का प्रकार :	कृषि	भूमि की इकाई :	हेक्टेयर
कृषि जमीन पर कोई नलकूप है :	हाँ <input type="radio"/> नहीं <input checked="" type="radio"/>	वृक्षों की संख्या :	0
कृषि जमीन पर कोई निर्माण है :	हाँ <input type="radio"/> नहीं <input checked="" type="radio"/>		
निर्माण की स्थिति :	अनिर्मित	क्षेत्रफल :	0.2159
सेगमेंट प्रकार :	कृषि भूमि की दरें-सामान्य		
पूनीक संख्या :	1435582350000012		

**अन्य निर्देश का विवरण**

क्रम संख्या	अन्य निर्देश का विवरण
-------------	-----------------------


**सम्पत्ति मूल्यांकन विवरण**

प्रतिफल :	2590800	बाजारी मूल्य :	2591000
कुल देय निबन्धन शुल्क :	20000	कुल देय स्टाम्प शुल्क :	181370
वास्तविक बाजारी मूल्य :	2591000	वास्तविक स्टाम्प शुल्क :	183000


**सम्पत्ति की चौहद्दी**

पूर्व	पश्चिम	उत्तर	दक्षिण	खसरा संख्या	प्लॉट संख्या / भवन संख्या / दुकान संख्या संलग्न नक्शा संख्या
खसरा संख्या - 3219	खसरा संख्या - 3210	खसरा संख्या - 3217	खसरा संख्या - 3207		

*Signature*







201801041010970

सम्पत्ति का विवरण

अन्य सम्पत्ति का विवरण

पक्षकार का विवरण

## आवेदन विवरण की प्रति

आवेदन संख्या: 201801041010970

आवेदन दिनांक: 27-09-2018

बही संख्या: 1





सेखपत्र का प्रकार: विक्रय पत्र


## पक्षकार का विवरण

क्रम संख्या	पक्षकार प्रकार	पक्ष का नाम	माता/पिता/पति/ अन्य का नाम	निवास स्थान का पता	ध्ववसाय	प्रस्तुतकर्ता	आधार नं०/पैन नं०/एवं मो० नं०	संलग्न
1	विक्रेता	श्री संतराम	पुत्र श्री विश्वन सिंह	ग्राम भवना, पोस्ट - अमरीसी, जिला - पतावत, हरियाणा	अन्य	स्वयं	N/A AJBPR6361B 9711644594	
2	क्रेता	श्री गर्व विल्डेटेक प्रा० लि० के द्वारा श्री अशोक कुमार उपाध्याय	पुत्र श्री स्व० पारसनाथ उपाध्याय	7, एल०एस०सी०, कासका पी, नई दिल्ली	नोकरी	अधिकृत पदाधिकारी/ प्रतिनिधि	N/A AADCG1919Q	
3	गवाह- प्रथम	श्री नलिन पाण्डेय	पुत्र श्री सुरेन्द्र नाथ पाण्डेय	140ए/7बी, सलोरी, इलाहाबाद	नोकरी		N/A 8005151515	
4	गवाह- द्वितीय	श्री पंकज पाण्डेय	पुत्र श्री स्व० ईश्वर नारायण पाण्डेय	वाग बहार, आजमगढ़	नोकरी		N/A 8795333305	

प्रिंट करें



सिलसिले का नम्बर	पृष्ठी	खण्ड	पृष्ठ	रजिस्ट्रीकरण की तारीख	प्रस्तुतकर्ता विष्पादनकर्ता का नाम व पता	पासपोर्ट साइज का श्विमतम फोटोग्राफ
1	2	3	4	5	6	7
					<p>स्वतंत्रता  मुक्त विदेशी विदेश  मि. मन्विका  मि. शम्भूरेकर  मि. पलवत  हरिमाणु</p>	
					<p>गुरु विदेशी प्रा.  विदेशी प्रा.  अशोक कुमार उपाध्याय  मुक्त-ए. पारसनाथ  उपाध्याय  मि. व. ए. ए. ए.  आलका जी  नरेश विदेशी</p>	
					<p>नलिन पाण्डे  मुक्त सुरेश्वर पाण्डे  मि. 140A/7B  अलोक  इलाहाबाद</p>	
					<p>पंकज पाण्डे  मि. ए. ए.  नारायण पाण्डे  मि. ए. ए.  अलोक</p>	





# INDIAN DRIVING LICENCE

Form 7  
Rule 16 (2)

D.L. No. 246/P/2005

D.O.B 20/03/2005

Name : SANT RAM

Valid Upto. 20/06/2025

S/D/W of: BISHAN SINGH

Address: VILL. BHAWANA TEH. PALWAL  
DISTT. FARIDABAD



Is licensed to drive throughout India a

Vehicle of the following description  
M/Cycle/Scooter/M/Car only

D.O.B 13/03/1978

B.G B+

HOLDER'S SIGNATURE Endorsement



*Sant Ram*  
Licensing Authority  
Palwal (Faridabad)  
2016105

Old No.  
Original Issue Date :

In EMERGENCY Contact

Name:

Tel No. :



*Sant Ram*

9711000331









भारत सरकार  
Government of India



नातिन पंडेय  
Natin Pandey  
जन्म तिथि / DOB : 26/08/1975  
पुरुष / Male



5497 7945 1070

आधार - आम आदमी का अधिकार

*Handwritten signature and number: 0005151515*



भारतीय अद्वितीय पहचान प्राधिकरण  
Unique Identification Authority of India

पता:  
S/O सुदीप नाथ पंडेय, #  
140-478, सैबरी, जे. पी. नगर &  
पिन 814001, अराधिका, उत्तरांचल,  
उत्तरांचल राज्य, 211001

Address  
S/O Surindra Nath Pandey #  
140-478 Sabri, Naini P  
Aradhika Allahabad  
Allahabad Allahabad, Allahabad  
Uttar Pradesh, 211001

5497 7945 1070







पत्र  
शुक्र  
दिनांक

पत्र सं. 14/13 - 2024/2025

00350

संयुक्त राज्य/भारत/भारत

संयुक्त राज्य/भारत/भारत

संयुक्त राज्य/भारत/भारत

पत्र

संयुक्त राज्य/भारत/भारत

संयुक्त राज्य/भारत/भारत

संयुक्त राज्य/भारत/भारत

214095	7350	0.0570
214097	2351	0.2660
214098	30802	0.1990
214099	32334	0.0630

संयुक्त राज्य/भारत/भारत

संयुक्त राज्य/भारत/भारत

संयुक्त राज्य/भारत/भारत

संयुक्त राज्य/भारत/भारत

संयुक्त राज्य/भारत/भारत

संयुक्त राज्य/भारत/भारत

संयुक्त राज्य/भारत/भारत

संयुक्त राज्य/भारत/भारत

संयुक्त राज्य/भारत/भारत

4



0.206000 \* 3030 \* 1000 = 0.495000 \* 323300000  
0.0630 \* 1000 \* 1000 = 0.063000 \* 1000000000  
0.000000 \* 1000 \* 1000 = 0.000000 \* 1000000000

0.000000 \* 1000 \* 1000 = 0.000000 \* 1000000000  
0.000000 \* 1000 \* 1000 = 0.000000 \* 1000000000

0.000000 \* 1000 \* 1000 = 0.000000 \* 1000000000  
0.000000 \* 1000 \* 1000 = 0.000000 \* 1000000000  
0.000000 \* 1000 \* 1000 = 0.000000 \* 1000000000

0.000000 \* 1000 \* 1000 = 0.000000 \* 1000000000  
0.000000 \* 1000 \* 1000 = 0.000000 \* 1000000000

0.000000 \* 1000 \* 1000 = 0.000000 \* 1000000000  
0.000000 \* 1000 \* 1000 = 0.000000 \* 1000000000

0.000000 \* 1000 \* 1000 = 0.000000 \* 1000000000  
0.000000 \* 1000 \* 1000 = 0.000000 \* 1000000000

0.000000 \* 1000 \* 1000 = 0.000000 \* 1000000000  
0.000000 \* 1000 \* 1000 = 0.000000 \* 1000000000

0.000000 \* 1000 \* 1000 = 0.000000 \* 1000000000  
0.000000 \* 1000 \* 1000 = 0.000000 \* 1000000000

0.000000 \* 1000 \* 1000 = 0.000000 \* 1000000000  
0.000000 \* 1000 \* 1000 = 0.000000 \* 1000000000

0.000000 \* 1000 \* 1000 = 0.000000 \* 1000000000  
0.000000 \* 1000 \* 1000 = 0.000000 \* 1000000000



1. 2000-01-01  
 2. 2000-01-01  
 3. 2000-01-01  
 4. 2000-01-01  
 5. 2000-01-01  
 6. 2000-01-01  
 7. 2000-01-01  
 8. 2000-01-01  
 9. 2000-01-01  
 10. 2000-01-01

11. 2000-01-01  
 12. 2000-01-01  
 13. 2000-01-01  
 14. 2000-01-01  
 15. 2000-01-01  
 16. 2000-01-01  
 17. 2000-01-01  
 18. 2000-01-01  
 19. 2000-01-01  
 20. 2000-01-01

21. 2000-01-01  
 22. 2000-01-01  
 23. 2000-01-01  
 24. 2000-01-01  
 25. 2000-01-01  
 26. 2000-01-01  
 27. 2000-01-01  
 28. 2000-01-01  
 29. 2000-01-01  
 30. 2000-01-01  
 31. 2000-01-01  
 32. 2000-01-01  
 33. 2000-01-01  
 34. 2000-01-01  
 35. 2000-01-01  
 36. 2000-01-01  
 37. 2000-01-01  
 38. 2000-01-01  
 39. 2000-01-01  
 40. 2000-01-01  
 41. 2000-01-01  
 42. 2000-01-01  
 43. 2000-01-01  
 44. 2000-01-01  
 45. 2000-01-01  
 46. 2000-01-01  
 47. 2000-01-01  
 48. 2000-01-01  
 49. 2000-01-01  
 50. 2000-01-01  
 51. 2000-01-01  
 52. 2000-01-01  
 53. 2000-01-01  
 54. 2000-01-01  
 55. 2000-01-01  
 56. 2000-01-01  
 57. 2000-01-01  
 58. 2000-01-01  
 59. 2000-01-01  
 60. 2000-01-01  
 61. 2000-01-01  
 62. 2000-01-01  
 63. 2000-01-01  
 64. 2000-01-01  
 65. 2000-01-01  
 66. 2000-01-01  
 67. 2000-01-01  
 68. 2000-01-01  
 69. 2000-01-01  
 70. 2000-01-01  
 71. 2000-01-01  
 72. 2000-01-01  
 73. 2000-01-01  
 74. 2000-01-01  
 75. 2000-01-01  
 76. 2000-01-01  
 77. 2000-01-01  
 78. 2000-01-01  
 79. 2000-01-01  
 80. 2000-01-01  
 81. 2000-01-01  
 82. 2000-01-01  
 83. 2000-01-01  
 84. 2000-01-01  
 85. 2000-01-01  
 86. 2000-01-01  
 87. 2000-01-01  
 88. 2000-01-01  
 89. 2000-01-01  
 90. 2000-01-01  
 91. 2000-01-01  
 92. 2000-01-01  
 93. 2000-01-01  
 94. 2000-01-01  
 95. 2000-01-01  
 96. 2000-01-01  
 97. 2000-01-01  
 98. 2000-01-01  
 99. 2000-01-01  
 100. 2000-01-01

101. 2000-01-01  
 102. 2000-01-01  
 103. 2000-01-01  
 104. 2000-01-01  
 105. 2000-01-01  
 106. 2000-01-01  
 107. 2000-01-01  
 108. 2000-01-01  
 109. 2000-01-01  
 110. 2000-01-01  
 111. 2000-01-01  
 112. 2000-01-01  
 113. 2000-01-01  
 114. 2000-01-01  
 115. 2000-01-01  
 116. 2000-01-01  
 117. 2000-01-01  
 118. 2000-01-01  
 119. 2000-01-01  
 120. 2000-01-01  
 121. 2000-01-01  
 122. 2000-01-01  
 123. 2000-01-01  
 124. 2000-01-01  
 125. 2000-01-01  
 126. 2000-01-01  
 127. 2000-01-01  
 128. 2000-01-01  
 129. 2000-01-01  
 130. 2000-01-01  
 131. 2000-01-01  
 132. 2000-01-01  
 133. 2000-01-01  
 134. 2000-01-01  
 135. 2000-01-01  
 136. 2000-01-01  
 137. 2000-01-01  
 138. 2000-01-01  
 139. 2000-01-01  
 140. 2000-01-01  
 141. 2000-01-01  
 142. 2000-01-01  
 143. 2000-01-01  
 144. 2000-01-01  
 145. 2000-01-01  
 146. 2000-01-01  
 147. 2000-01-01  
 148. 2000-01-01  
 149. 2000-01-01  
 150. 2000-01-01







इन्तखाब खसरा

ग्राम कवली पडिया

परगना टोपडी

तहसील खसमण्डार

जिला अकोट

बाबत सं. 1424/50

खसरा नम्बर	क्षेत्रफल हेक्टेयर में या बन्दोबस्ती की री में	खाता खतौनी संख्या	खतौनी के भाग 1 के अनुसार खतौदार का नाम	खतौनी के भाग 2 के अनुसार खतौदार का नाम	सिंचाई का साधन	खरीफ		रबी		ग्रीष्म		जिला	प्रत्येक खेत के पूरे बड़े पैड़ों की संख्या	विवरण	
						क्षेत्रफल	सिंचित	क्षेत्रफल	सिंचित	क्षेत्रफल	सिंचित				
1															
2350	0.057	350	अनुसार खतौदार का नाम									0.057			
2351	0.266		अनुसार खतौदार का नाम									0.266			
30805	0.499		अनुसार खतौदार का नाम									0.499			
32337	0.063		अनुसार खतौदार का नाम									0.063			

अनुसार खतौदार का नाम

अनुसार खतौदार का नाम



इन्तज़ाम खसरा

ग्राम *Chandoli*

परगना *Chandoli*

तहसील *Chandoli* जिला *Chandoli*

बाबत मन् *14/2/50*

खसरा नम्बर	क्षेत्रफल हेक्टेयर में वा बन्दोबस्ती कीचों में	खता अतीत संख्या	खतौनी के भाग 1 के अनुसार खतौत का नाम	खतौनी के भाग 2 के अनुसार खतौत का नाम	सिंचाई का साधन	श्रीफ			रबी			जायद		दो फसली		भूमि का भेद	खसरा क्षेत्रफल	प्रत्येक खेत के पूरे बड़े पैड़ों की संख्या	विवरण
						फसल	सिंचित	असिंचित	फसल	सिंचित	असिंचित	फसल	सिंचित	असिंचित	फसली क्षेत्रफल				
3210	0.074	280	खतौत नम्बर 3210 फसल अन्तर्गत खतौत नम्बर 3210 फसल अन्तर्गत खतौत नम्बर 3210		-	-	-	-	-	-	-	-	-	-	-	-	4470.074		

*Chandoli*  
*Chandoli*  
*Chandoli*

*Chandoli*

Handwritten notes in the upper section of the page, including a circled word and several lines of text.

Handwritten notes in the lower section of the page, including a circled word and several lines of text.

इन्टरक्राब खसरा

ग्राम *कठवाडी पडिया*

परगना *विजना*

तहसील *रामपुरी*

जिला *बलरामपुर*

बाबत सन् *1424*

खसरा नम्बर	क्षेत्रफल हेक्टेयर में या बन्दोबस्ती बीघों में	खाला खतौनी संख्या	खतौनी के भाग 1 के अनुसार खेतों का नाम	खतौनी के भाग 2 के अनुसार खेतों का नाम	सिंचाई का साधन	शरीफ			रबी			जायद			दो फसली		जिलाल खसरा		प्रत्येक खेत के पूरे बड़े पैड़ों की संख्या	विवरण
						फसल	सिंचित	असिंचित	क्षेत्रफल	सिंचित	असिंचित	क्षेत्रफल	सिंचित	असिंचित	क्षेत्रफल	सिंचित	असिंचित	भूमि का भेद		
3182	0.139	402	<i>खसरा 1/12</i> <i>गोठ विस्तार</i> <i>शरत वि० अ. वि. अ. अ.</i> <i>कलवाडी अ. अ. अ.</i> <i>अ. अ. अ. अ. अ. अ.</i> <i>अ. अ. अ. अ. अ. अ.</i> <i>अ. अ. अ. अ. अ. अ.</i>	<i>खसरा 1/12</i> <i>गोठ विस्तार</i> <i>शरत वि० अ. वि. अ. अ.</i> <i>कलवाडी अ. अ. अ.</i> <i>अ. अ. अ. अ. अ. अ.</i> <i>अ. अ. अ. अ. अ. अ.</i> <i>अ. अ. अ. अ. अ. अ.</i>	—	—	—	—	—	—	—	—	—	—	—	—	—	—	—	—

*रामपुरी*  
*शरत वि० अ. वि. अ. अ.*  
*कलवाडी अ. अ. अ.*

*अ. अ. अ. अ. अ. अ.*  
*अ. अ. अ. अ. अ. अ.*

Handwritten text, possibly a signature or name, located in the upper central portion of the page.

Handwritten text, possibly a signature or name, located in the lower central portion of the page.



Handwritten notes at the top of the page, including a large 'X' and some illegible text.

Handwritten notes in the middle section, including a large 'X' and some illegible text.

Handwritten notes in the lower middle section, including the words "SPECIAL" and "STANDARD".

Handwritten notes at the bottom of the page, including a large 'X' and some illegible text.


Vertical handwritten text on the left side of the page.

Vertical handwritten text on the left side of the page.

Vertical handwritten text on the left side of the page.

Vertical handwritten text on the left side of the page.



























संज्ञक संख्या: ३२३-२०१४/१९७७/२३११२५

दिनांक: २०-०५-२०१४

प्रति,   
 श्री.   
 १६४०२६०२१८ सं. ३०८० कोटा ०६९९० ई.   
 ३२३३ सं. ००३३० सं. ००४६६ सं.   
 ३२१६ सं. ००७९९ सं. ००९७८ सं.   
 ३१७६ सं. ०२४६० ई.   
 ०२७० ई.   
 ३२३३ सं. ००३३० सं. ००४६६ सं.   
 ३२१६ सं. ००७९९ सं. ००९७८ सं.   
 ३१७६ सं. ०२४६० ई.   
 ०२७० ई.   
 ३२३३ सं. ००३३० सं. ००४६६ सं.   
 ३२१६ सं. ००७९९ सं. ००९७८ सं.   
 ३१७६ सं. ०२४६० ई.   
 ०२७० ई.

संज्ञक संख्या: ३२३-२०१४/१९७७/२३११२५  
दिनांक: २०-०५-२०१४  
प्रति,   
 श्री.   
 १६४०२६०२१८ सं. ३०८० कोटा ०६९९० ई.   
 ३२३३ सं. ००३३० सं. ००४६६ सं.   
 ३२१६ सं. ००७९९ सं. ००९७८ सं.   
 ३१७६ सं. ०२४६० ई.   
 ०२७० ई.   
 ३२३३ सं. ००३३० सं. ००४६६ सं.   
 ३२१६ सं. ००७९९ सं. ००९७८ सं.   
 ३१७६ सं. ०२४६० ई.   
 ०२७० ई.   
 ३२३३ सं. ००३३० सं. ००४६६ सं.   
 ३२१६ सं. ००७९९ सं. ००९७८ सं.   
 ३१७६ सं. ०२४६० ई.   
 ०२७० ई.

०२६०

२१३५


१८

०

Digitally Signed by: [Name] Date: [Date]



Digitally Signed by: [Name] Date: [Date]





उत्तर प्रदेश

14/11/2022


क्र.सं.	व्यक्ति का नाम / पता	व्यक्ति का पता	व्यक्ति का पता	व्यक्ति का पता	व्यक्ति का पता	व्यक्ति का पता
00634	श्री. राजेश कुमार शर्मा	...	...	...	...	...

श्री. राजेश कुमार शर्मा

14095	5948	0.2820
14094	605	0.0380
14093	607	0.0470
14092	23388	0.1140
14091	23394	0.3600
14090	25248	0.2530

अर्थ: श्री. राजेश कुमार शर्मा का पता 110/20 B, 10 वार्ड नं. 634 का पता है।  
 अर्थ: श्री. राजेश कुमार शर्मा का पता 110/20 B, 10 वार्ड नं. 634 का पता है।  
 अर्थ: श्री. राजेश कुमार शर्मा का पता 110/20 B, 10 वार्ड नं. 634 का पता है।

अर्थ: श्री. राजेश कुमार शर्मा का पता 110/20 B, 10 वार्ड नं. 634 का पता है।  
 अर्थ: श्री. राजेश कुमार शर्मा का पता 110/20 B, 10 वार्ड नं. 634 का पता है।  
 अर्थ: श्री. राजेश कुमार शर्मा का पता 110/20 B, 10 वार्ड नं. 634 का पता है।



पत्र सं. २८२/२०११

२८/११/११

२८/११/११


२८/११/११

२८/११/११


२८/११/११

२८/११/११

२८/११/११







...

...

... 1031/6 1 15 ...  
... 2 2927/ ... 805/ 0 0380/ ...  
... 2334/ 1140/ 23 ...  
... 4524/ 0 2530/ ... 1051 ...  
... 03893/ 29744 / 0 1940/ ...  
... 0 2910/ ... 1083

... 2364/ 0 0570/ ... 2369 10 1140/ ...  
... 2360 /0 0690/ ... 2361 10 0380/ ...  
... 2362/ 0 0600/ ... 2369/ 0 0630/ ...  
... 2374/ 0 0250/ ... 1080 ... 2370/ ...  
... 0 0250/ ... 3134 10 2150/ ... 3135 ...  
... 2340/ ... 3134

0 6314/ ... 110019 ...

... 21.1.15

...

... 0 2870 ...  
... 0 2870





