

6-957/10

2




सत्यमेव जयते

INDIA NON JUDICIAL Government of Uttar Pradesh

e-Stamp

Certificate No.	: IN-UP05098460358310Q
Certificate Issued Date	: 26-Sep-2018 05:55 PM
Account Reference	: SHCIL (FI)/ upshcii01/ KAISERBAGH/ UP-LKN
Unique Doc Reference	: SUBIN-UPUPSHCIL0106096840309851Q
Purchased by	: GARV BUILDTECH PVT LTD
Description of Document	: Article 23 Conveyance
Property Description	: KHASRA NO.3080 DA, 3233 GA AND OTHERS, VILLAGE- KALLIPASCHIM, TEH-SAROJINI NAGAR, LUCKNOW;
Consideration Price (Rs.)	:
First Party	: SANT RAM S O BISHAN SINGH
Second Party	: GARV BUILDTECH PVT LTD
Stamp Duty Paid By	: GARV BUILDTECH PVT LTD
Stamp Duty Amount(Rs.)	: 2,33,500 (Two Lakh Thirty Three Thousand Five Hundred only)

24



.....Please write or type below this line.....

Sant Ram
Sant Ram



कुमार



इवाकट

सदर तहसील, लखनऊ

Amr Singh



0005869687

Statutory Alert.

1. The authenticity of this Stamp Certificate should be verified at www.e-stamp.com. Any discrepancy in the details of this Certificate and as available on the website renders it invalid.
2. The onus of checking the legitimacy is on the users of the certificate.
3. In case of any discrepancy please inform the Competent Authority.

Contour

दिक्रय मूल्य रु० - 33,12,000/-

मालियत रु० - 33,12,000/-

जनरल स्टाम्प रु० - 2,33,500/-

परगना - विजनौर

-: लेख पत्र का संक्षिप्त विवरण :-

भूमि का प्रकार	:	कृषि आराजी
परगना	:	विजनौर
ग्राम	:	कल्ली पश्चिम
सम्पत्ति सं०	:	खसरा संख्या - 3080B, 3233ग, 3176 का 1/4 भाग व खसरा संख्या - 3216 का सम्पूर्ण भाग
मापन की इकाई	:	हेक्टेयर
सम्पत्ति का क्षेत्रफल	:	0.2760 हेक्टेयर
सड़क की स्थिति	:	रावदरेली रोड से 2 किलोमीटर से भी अधिक दूर है।
सम्पत्ति का प्रकार	:	कृषि आराजी

घोहूदी खसरा सं०- 3080B

पूरव	:	खसरा सं० - 3080 का शेष भाग
पश्चिम	:	खसरा सं० - 3080 का शेष भाग
उत्तर	:	खसरा सं० - 3080 का शेष भाग
दक्षिण	:	खसरा सं० - 3080 का शेष भाग

(Handwritten signatures)

(Official stamp and signature)



चौहद्दी खसरा सं०- 3233ग

पूरव	:	खसरा सं० - 3233 का शेष भाग
पश्चिम	:	खसरा सं० - 3233 का शेष भाग
उत्तर	:	खसरा सं० - 3233 का शेष भाग
दक्षिण	:	खसरा सं० - 3233 का शेष भाग

चौहद्दी खसरा सं०- 3216

पूरव	:	खसरा सं० - 3224
पश्चिम	:	खसरा सं० - 3213
उत्तर	:	खसरा सं० - 3215
दक्षिण	:	खसरा सं० - 3217

चौहद्दी खसरा सं०- 3176

पूरव	:	खसरा सं० - 3178
पश्चिम	:	खसरा सं० - 3185
उत्तर	:	खसरा सं० - 3183
दक्षिण	:	खसरा सं० - 3175

विक्रेता का विवरण:-

संतराम पुत्र बिशन सिंह, (PAN NO.- AJBPR6361B) नियासी - ग्राम-
भवामा, पोस्ट - अमरौली, तहसील व जिला - पलवल (हरियाणा)।



.....विक्रेता/प्रयम पक्ष





केता का विवरण:-

गर्व विल्डटेक प्रा० लि० (PAN NO.- AADCG1919Q) कार्यालय-10, एल०एस०सी०, कालका जी, नई दिल्ली द्वारा अधिकृत हस्ताक्षरी (through its board resolution dated 21.3.2017) श्री अशोक कुमार उपाध्याय पुत्र स्व० श्री पारस नाथ उपाध्याय, निवासी- 7, एल०एस०सी०, कालका जी, नई दिल्ली ।

.....केता/द्वितीय पक्ष

विक्रय - विलेख

मन्कि संतराम पुत्र विशन सिंह, निवासी - ग्राम- भवाना, पोस्ट - अमरौली, तहसील व जिला - पलवल (हरियाणा) का विक्रेता है।

जो कि भूमि खाता सं० - 350 के खसरा सं० - 30805 रकबा 0.4990 हे०, खसरा सं० - 3233ग रकबा 0.0630 हे० व खाता सं० - 578 के खसरा सं० - 3176 रकबा 0.2460 इस प्रकार कुल रकबा 0.8080 हे० का 1/4 भाग व खाता सं० - 456 के खसरा सं० - 3216 रकबा 0.0740 हे० का सम्पूर्ण भाग इस प्रकार कुल विक्रीत रकबा- 0.2760 हे० स्थित ग्राम कल्ली पश्चिम, परगना-विजनौर, तहसील- सरोजनीनगर व जिला लखनऊ, जिसका कि विक्रेता उपरोक्त मालिक कामिल व फादिज है। उक्त भूमि विक्रेता ने जरिये दयनामा कय किया था








जिसका दायित्व खारिज हो चुका है तथा राजस्व अभिलेखों में संकनणीय भूमिधरी में विक्रेता का नाम दर्ज है। विक्रेता को उ० प्र० राजस्व संहिता की धारा 98(1) के अन्तर्गत जिलाधिकारी लखनऊ के वाद सं० डी201810460006535 दिनांक 12.07.2018 द्वारा अनुसूचित जाति से भिन्न ने० गर्ब बिल्डटेक प्रा० लि० कार्यालय-10, एल०एस०सी०, कालका जी नई दिल्ली द्वारा अधिकृत हस्ताक्षरी श्री अशोक कुमार उपाध्याय पुत्र स्व० श्री पारस नाथ उपाध्याय के पक्ष में विक्रय करने का अधिकार प्राप्त है। उक्त आराजी समस्त प्रकार के भारों व विवादों अजकिस्म रहन, बय, हिया, जमानत, कुर्की, मुकदमा आदि से पूर्णतया बरी व पाक-साफ है जिसको विक्रय आदि करने का विक्रेता को मालिकाना हक हासिल है।

अब विक्रेता ने वजहुरत खुद खूब सोच व समझ कर प्रसन्न चित्त मन से बिना किसी जोर दबाव नाजायज के अपने पूर्ण होशो-हवास में उररी आराजी को विलायज मुबलिय रू० 33,12,000/- (तीसीस लाख बारह हजार रूपये) जिसके आधे मुबलिय रू० 16,56,000/- (सोलह लाख छप्पन हजार रूपये) होते है, में बटस्त केता "गर्ब बिल्डटेक प्रा० लि०" कार्यालय-10, एल०एस०सी० कालका जी, नई दिल्ली द्वारा अधिकृत हस्ताक्षरी श्री अशोक कुमार उपाध्याय पुत्र स्व० श्री पारस नाथ उपाध्याय को बय-फरोखत करतई किया यानी बेच दिया और कुल विक्रय धनराशि अन्त में दिये गये विवरण के अनुसार केता से वसूल पाकर फइजा व दखल मालिकाना आराजी विक्रयशुदा पर आज से बजाय अपने केता का बखूबी करा दिया।

Signature
Signature

Signature
Garv
Buildtech Pvt. Ltd.
Signature



अब विक्रेता या उनके वारिसान व कायम मुकामान का कोई हक या हिस्सा विक्रीशुदा आराजी में शेष नहीं रहा। अगर कोई दीगर शख्स अपना हक या दावा करे तो दावा उसका बातिल व नाजायज करार दिया जावे और अगर किसी शख्स की दावेदारी या हकदारी या उज्जदारी से आराजी विक्रीशुदा केता के कब्जे से निकल जावे या कब्जा न रहे या मिलिकयत या हकीयत विक्रेता की करार न पाई जाय या अह्य किसी प्रकार से शिवादित या भार जसित पायी जाय तो ऐसी तमान सूक्तों में केता व उसके वारिसान व कायम मुकामान को हक हासिल होगा कि वह अपना कुल विक्रय मूल्य मय हर्जा व खर्चा के विक्रेता या उनके वारिसान व कायम मुकामान की दीगर जायदाद चल व अधल से न्यायालय द्वारा वसूल कर लेवे, कोई उज्ज नहीं होगा।

विक्रीशुदा आराजी को केता सरकारी फागजात में अपने नाम दर्ज करवा लेवे, कोई उज्ज नहीं होगा। विक्रीशुदा आराजी पर कोई पेड़, कुंआ, बोरिंग व निर्माण आदि नहीं है, कहीं-कहीं पर उबड़ खावड़ व छोटे-बड़े गड्ढे हैं। विक्रीशुदा आराजी मुख्य सड़क रायवरेली रोड़ से 2 किलोमीटर से भी अधिक दूरी पर स्थित है। विक्रीशुदा आराजी शहर विजम सीमा से बाहर स्थित है। आराजी मुथड़या के 50 मीटर व 200 मीटर की त्रिज्या में कोई आवादी नहीं है।





निष्पादन लेखपत्र वाद सुनने व समझने मजमून व प्राप्त धनराशि व प्रसंगानुसार उक्त

विक्रता: ।

श्री संतराम, पुत्र श्री विशन सिंह

निवासी: ग्राम भवाना, पोस्ट - अमरौली, जिला - पलवल,
हरियाणा

व्यवसाय: अन्य

केता: ।



श्री गर्व बिल्डिंग्स प्रा. लि. के द्वारा अशोक कुमार
उपाध्याय, पुत्र श्री स्व. पारस नाथ उपाध्याय

निवासी: 7, एन.एस.सी., कालका जी नई दिल्ली

व्यवसाय: नौकरी

ने निष्पादन स्वीकार किया । जिनकी पहचान

पहचानकर्ता: ।



श्री नमिन पाण्डेय, पुत्र श्री सुरेन्द्र नाथ पाण्डेय

निवासी: 140ए/7बी, सतीरी, इलाहाबाद

व्यवसाय: नौकरी

पहचानकर्ता: 2



श्री पंकज पाण्डेय, पुत्र श्री स्व. ईश नारायण पाण्डेय

निवासी: ग्राम बहार, आजमगढ़

व्यवसाय: नौकरी



रजिस्ट्रीकरण अधिकारी के हस्ताक्षर

निर्मल सिंह

उप निबंधक: सरोजनीनगर

तटनड

राजबिहोर चमी.

फनिष्ठ सहायक (निबंधन).

नियमित

ने की । प्रत्यक्षत भद्र साक्षियों के निशान अंगूठे

मिथगानुसार सिए गए है ।

टिप्पणी:

विकीशुदा आराजी कृषि आराजी है जिसका कुल रकबा 0.2760 हेक्टेयर है तथा जिसकी मालियत श्रीमान् जिलाधिकारी महोदय लखनऊ द्वारा विधायित वर्तमान दर रूपये 1,20,00,000/- प्रति हे० के हिसाब से कुल रु० 33,12,000/- होती है। मालियत मूल्य पर शासकीय शासनादेश संख्यागत वित्त, कर एवं निवृद्धन अनुभाग-5 की अधिसूचना सं०-स.वि.क.नि.5-2756 /11-2008-500(165)/2007 दिनांक 30.06.2008 के अनुसार 7 प्रतिशत की दर से मु० रु० 2,33,500/- का जनरल स्टाम्प अदा किया जा रहा है।

विकेता अनुसूचित जाति व केता सामान्य जाति के सदस्य हैं। विकेता व केता का पता उपरोक्त ही है। विकीशुदा आराजी किसी राष्ट्रीय राजमार्ग, जनपदीय मार्ग व लिंक रोड के किनारे स्थित नहीं है।

प्रस्तुत लेखपत्र में उभय पक्षों द्वारा उपलब्ध कराये गए कागजात व उनके द्वारा बताये गए तथ्यों के आधार पर तैयार किया गया है जिसकी समस्त जिम्मेदारी पक्षकारों की है तथा पक्षकारों की पहचान गवाहों द्वारा की जा रही है।

लिहाजा यह विक्रय विलेख अपनी खुशी व रजामन्दी से पूर्ण होशों हवाश में बिना किसी जोर दबाव के स्वस्थ मस्तिष्क के रूपरु गवाहन केता उक्त के पक्ष में निष्पादित कर दिया ताकि सबद रहे और समय पर काम आये।

विचरण भुगतान

1. रूपये 33,12,000/- (तीस लाख बारह हजार रूपये) जरिये चेक संख्या - 909790 दिनांक 27.09.2018, जारीकर्ता बैंक - एक्सिस बैंक शाखा मालवीय नगर नई दिल्ली।





विषय पत्र

प्रतिफल- 3312000 स्टाम्प शुल्क- 233500 बाजारी मूल्य - 3313000 पंजीकरण शुल्क- 20000 प्रतिनिधिकरण शुल्क - 60 योग : 20060

श्री गर्व बिल्डटेक प्रा० लि० द्वारा
अरवि कुमार उपाध्याय अधिकृत पदाधिकारी/ प्रतिनिधि
पुत्र श्री स्व० पारस नाथ उपाध्याय
व्यवसाय : नौकरी
निवासी: 7, एम०एस०सी०, कामाखण जी नई दिल्ली




श्री. गर्व बिल्डटेक प्रा० लि० द्वारा

अरवि कुमार उपाध्याय अधिकृत
पदाधिकारी/ प्रतिनिधि

ने यह लेखपत्र इस कार्यालय में दिनांक 27/09/2018
एवं 04:35:56 PM बजे
निबंधन हेतु पेश किया।

रजिस्ट्रीकरण अधिकारी के हस्ताक्षर



निर्मल सिंह

उप निबंधका :सरोजनीनगर

सखनड

27/09/2018




राजकिशोर वर्मा .

कनिष्ठ सहायक (निबंधन) - नियमित

इस प्रकार कुल विक्रय मूल्य रुपये 33,12,000/- (तीतीस लाख बारह हजार रुपये)
विक्रेता ने केता से समस्त गवाहान प्राप्त कर लिया है । अब कुछ भी पाना शेष नहीं
रहा है।

लखनऊ





दिनांक : 27.09.2018




हO विक्रेता 

गवाहान :-


1. Nalin Pandey
S/O. Sri S. N. Pandey
140A/7B, Salosi
Allahabad






हO केता 


2. 
Bahadur Pandey
St. Late Ishwarayan
Pandey
Bag Bahar Arangarh



दर्शपकर्ता 
(आकाश दीप वर्मा)
सदर तहसील, लखनऊ

मसविदाकर्ता: 
(अजेश कुमार पाण्डेय)
एडवोकेट

सदर तहसील, लखनऊ
9415001462

निष्पादन प्रेषण के बाद सुनने व समझने मात्र मूल रूप से प्राप्त धनराशि के धरोकरानुसार उक्त

विक्रेता : 1

श्री संतराम, पुत्र श्री विभन सिंह

निवासी राम भवना, पोस्ट - अमरी, जिला - पलवल,
हरियाणा

व्यवसाय: अन्य



क्रेता : 1

श्री गर्द बिन्दटक या. लि. के द्वारा अशोक कुमार उपर्याय, पुत्र
श्री स्व. पारस नाथ उपर्याय

निवासी: 7, पत-एस.सी., कालका जी नई दिल्ली

व्यवसाय: नौकरी



ने निष्पादन स्वीकार किया। जिनकी पहचान

पहचानकर्ता : 1

श्री नमिन पाण्डेय, पुत्र श्री सुरेन्द्र नाथ पाण्डेय

निवासी: 140ए/7बी, समेरी, इमाहाबाद

व्यवसाय: नौकरी



पहचानकर्ता : 2

श्री पंकेज पाण्डेय, पुत्र श्री स्व. ईश नारायण पाण्डेय

निवासी: बाग बहार, अजमेरगढ़

व्यवसाय: नौकरी



राजस्थान अधीक्षक के हस्ताक्षर

ने की। प्रत्यक्षतः भद्र साक्षियों के निशान अंगुलि निष्पन्नानुसार निर
गण है।

दिप्यणी :

जिर्मत सिंह

उप निबंधक सरोजनीनगर

सखनड

राजशिवोर घग्गी

कनिष्ठ सहायक (निबंधन) -

नियमित

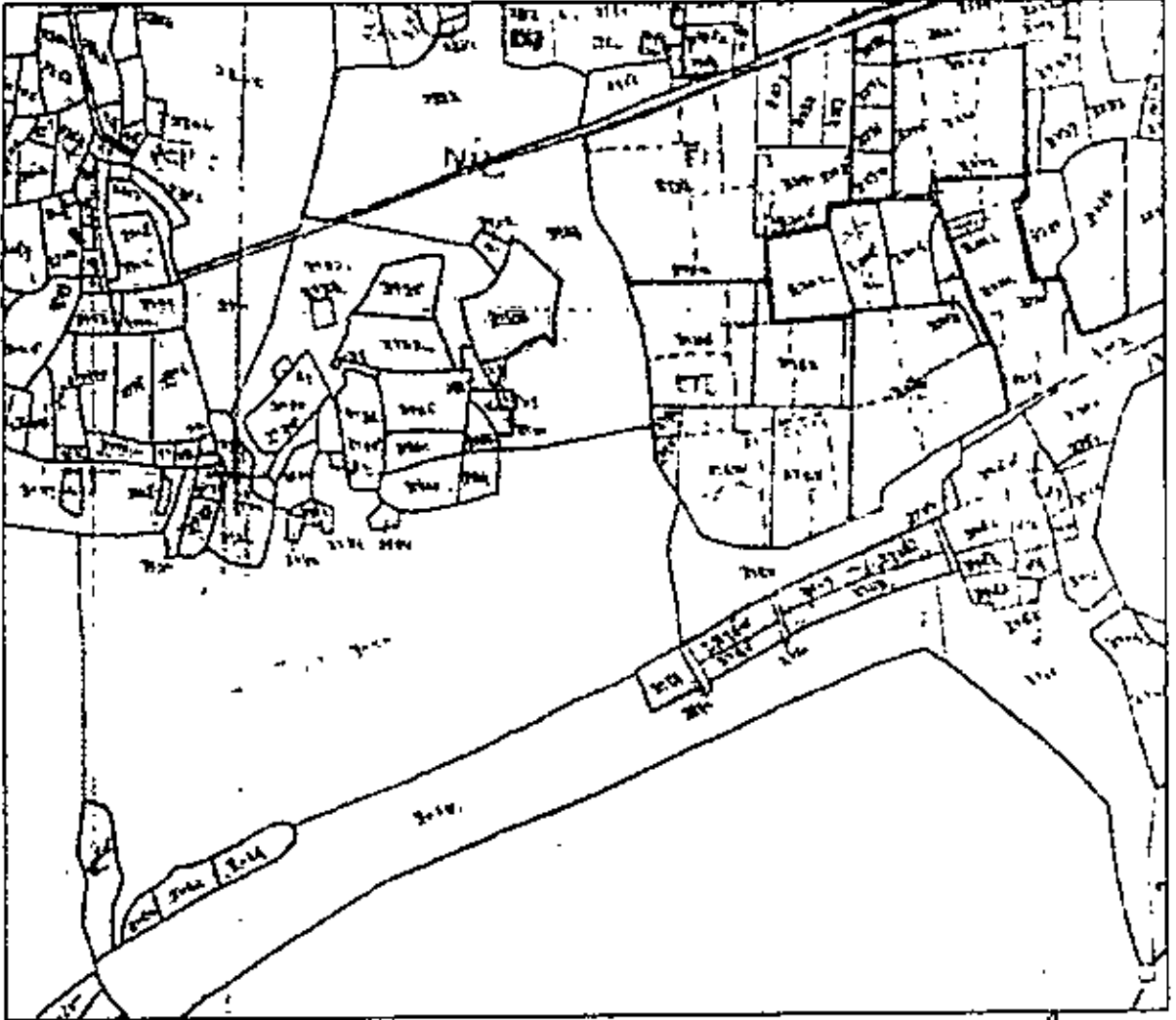
मानचित्र

भूमि खसरा न० - 30805, 3233ग, 3216, 3176 स्थित ग्राम कल्ली पश्चिम परगना डिजमौर
तहसील सरोजनीनगर व जिला लखनऊ । दृनिक आर्डि० डी०

143558-3080-2-003-12

143558-3233-2-001-12

143558-3216-0-000-12




Handwritten signature

Handwritten signature
Buildtech Pvt.
लखनऊ

ह० विकेता

बही संख्या 1 जिल्द संख्या 489 के पृष्ठ 131 से 148 तक क्रमांक 6957 पर
दिनांक 27/09/2018 को रजिस्ट्रीकृत किया गया।

रजिस्ट्रीकरण अधिकारी के हस्ताक्षर



निर्मल सिंह

उप निबंधक : सरोजनीनगर

लखनऊ

27/09/2018

18 index 60 = 2026 2



201801041010960

सम्पत्ति का विवरण	अन्य सम्पत्ति का विवरण	पक्षकार का विवरण
-------------------	------------------------	------------------

आवेदन विवरण की प्रति

उपनिबंधक कार्यालय : सरोजनीनगर, लखनऊ

आवेदन संख्या: 201801041010960

आवेदन दिनांक: 27-09-2018

बही संख्या: 1

लेखपत्र का प्रकार: विक्रय पत्र

प्रस्तुतकर्ता का विवरण

नाम (हिन्दी में)	: अशोक कुमार उपाध्याय	नाम (अंग्रेजी में)	: ASHOK KUMAR UPADHYAY
ई-मेल	:	मोबाइल	: 8081019718

सम्पत्ति क्रम संख्या-1

सम्पत्ति की स्थिति का विवरण

जनपद	: लखनऊ	तहसील	: सरोजनीनगर
वार्ड/परगना	: बिजनौर	मोहल्ला/गाँव	: कल्ली पश्चिम
सम्पत्ति का विवरण	: खसरा संख्या - 3080ड, 3233ग, 3176 आदि		
सम्पत्ति प्राप्ति का श्रोत	: प्राधिकरण/परिषद्/अन्य/विरासत		

सम्पत्ति का प्रकार

सम्पत्ति का प्रकार	: कृषि	भूमि की इकाई	: हैक्टेयर
कृषि जमीन पर कोई नलकूप है:	हाँ <input type="radio"/> नहीं <input checked="" type="radio"/>	बृक्षों की संख्या:	: 0
कृषि जमीन पर कोई निर्माण है:	हाँ <input type="radio"/> नहीं <input checked="" type="radio"/>		
निर्माण की स्थिति	: अनिर्मित	क्षेत्रफल	: 0.276
सेगमेंट प्रकार	: कृषि भूमि की दरें-सामान्य		
यूनीक संख्या	: 1435583080200312		

अन्य निर्देश का विवरण

क्रम संख्या	अन्य निर्देश का विवरण
-------------	-----------------------

सम्पत्ति मूल्यांकन विवरण

प्रतिफल	: 3312000	बाजारी मूल्य	: 3313000
कुल देय निबन्धन शुल्क	: 20000	कुल देय स्टाम्प शुल्क	: 231910
वास्तविक बाजारी मूल्य	: 3313000	वास्तविक स्टाम्प शुल्क	: 233500

सम्पत्ति की चौहद्दी

पूर्व	पश्चिम	उत्तर	दक्षिण	खसरा संख्या	प्लॉट संख्या/भवन संख्या/दुकान संख्या	संतप्र नक्शा
-------	--------	-------	--------	-------------	--------------------------------------	--------------

खसरा संख्या - 3080 का शेष भाग खसरा संख्या - 3080 का शेष भाग खसरा संख्या - 3080 का शेष भाग खसरा संख्या - 3080 का शेष भाग



समस्त संपत्तियों से प्राप्त शुल्क का विवरण


बाजारी मूल्य:	3313000	कुल देय निबन्धन शुल्क:	20000
कुल देय स्टाम्प शुल्क:	233500	वास्तविक स्टाम्प शुल्क:	233500
वास्तविक बाजारी मूल्य:	3313000		

अन्य विवरण

प्रपत्र में कुल प्रश्नों की संख्या (दोनों तरफ)

: 18 प्रतिलिपिकरण शुल्क: रु०

: 60





201801041010960

सम्पत्ति का विवरण	अन्य सम्पत्ति का विवरण	पक्षकार का विवरण
-------------------	------------------------	------------------

आवेदन विवरण की प्रति

आवेदन संख्या: 201801041010960

आवेदन दिनांक: 27-09-2018

बही संख्या: 1





लेखपत्र का प्रकार: विक्रय पत्र


पक्षकार का विवरण

क्रम संख्या	पक्षकार प्रकार	पक्ष का नाम	माता/पिता/पति/ अन्य का नाम	निवास स्थान का पता	व्यवसाय	प्रस्तुतकर्ता	आधार नं०/पैन नं०/एवं मो० नं०	संलग्न
1	विक्रेता	श्री संतराम	पुत्र श्री बिशन सिंह	ग्राम भक्ता, पोस्ट - अमरौली, जिला - पलवल, हरियाणा	अन्य	स्वयं	N/A AJBPR6361B 9711644594	
2	क्रेता	श्री गर्व बिस्डटेक प्रा० लि० के द्वारा श्री अशोक कुमार उपाध्याय	पुत्र श्री स्व० पारस नाथ उपाध्याय	7, एल०एस०सी०, कलका जी नई दिल्ली	नौकरी	अधिकृत पदाधिकारी/ प्रतिनिधि	N/A AADCG1919Q	
3	गवाह- प्रथम	श्री नलिन पाण्डेय	पुत्र श्री सुरेन्द्र नाथ पाण्डेय	140ए/7बी, सलोरी, इलाहाबाद	नौकरी		N/A 8005151515	
4	गवाह- द्वितीय	श्री पंकज पाण्डेय	पुत्र श्री स्व० ईश नारायण पाण्डेय	बाग बहार, आजमगढ़	नौकरी		N/A 8795333305	

प्रिंट करें



सिमसिले का नम्बर	बही	खण्ड	पृष्ठ	रजिस्ट्रीकरण की तारीख	प्रस्तुतकर्ता निष्पादनकर्ता का नाम व पता	पासपोर्ट साइज का भीजनतम फोटोग्राफ
1	2	3	4	5	6	7
					<p>वैतल राम पुत्र विदेश सिंह गि. गुवाका पो. अमरगोल जि. पलवल हरियाणा</p>	
					<p>गवि बिल्डर ए.ए.के. भवा अशोक कुमल उपाध्याय पुत्र ए. पारसु नाम आर. भा. म. मि. 7 एन. ए. कु. कालका 511 नई दिल्ली</p>	
					<p>मालिन पाण्डे पुत्र सुरेश नाम पाण्डे मि. 140A/7B ए.ए.के. इलाहाबाद</p>	
					<p>पिकटा पाण्डे पुत्र - ए. ई. शि नारायण पाण्डे मि. आगं बहाल आज़मगढ़</p>	





न्यायालय :- अपर जिलाधिकारी, नगर, ट्रान्स गोमती
 मण्डल :सखनऊ, जनपद :सखनऊ
 कम्प्यूटरीकृत वाद संख्या:- 0201810460006535
 वाद संख्या:- 06535/2018
 सन्तराम बनाम सरकार
 उत्तर प्रदेश राजस्व संहिता - 2006, अंतर्गत धारा:- 98(1)
 * अंतिम आदेश *
 आदेश तिथि:- 12/07/2018

न्यायालय अपर जिलाधिकारी (ट्रान्स गोमती)/अपर कलेक्टर, सखनऊ वाद संख्या डी-201810460006535 सन्तराम आदि बनाम उ०प्र०सरकार अन्तर्गत धारा-98(1) उ०प्र०राजस्व संहिता। आदेश श्री सन्तराम पुत्र श्री दिपन सिंह निवासी ग्राम भवना पोस्ट अमरौली, तहसील व जिला पलवल(हरियाणा) द्वारा अनु-जाति से भिन्न व्यक्ति को भूमि जनपद हरियाणा का निवासी होने के कारण विक्रय करने का अनुमति प्रार्थना पत्र उ०प्र०राजस्व संहिता की धारा-98 के अन्तर्गत आर०सी०प्रपत्र -27 पर प्रस्तुत किया गया, जिसकी जाँच उपजिलाधिकारी, सरोजनीनगर सखनऊ से करायी गयी। उपजिलाधिकारी सरोजनीनगर सखनऊ प्रभगत प्रकरण की जाँचोपरान्त आख्या प्राप्त होने पर जिलाधिकारी/कलेक्टर, सखनऊ के न्यायालय में वाद संस्थित होकर इस न्यायालय में गुणदोष के आ-निस्तारण करने हेतु स्थानान्तरित किया गया। पत्रावली का अवलोकन व परिपीलन किया गया। इस संबंध में उपजिलाधिकारी, सरोजनीनगर सखनऊ से आ-प्राप्त की गयी। उपजिलाधिकारी, सरोजनीनगर सखनऊ ने अपनी जाँच आख्या में अवगत कराया है कि विक्रीत भूमि का जिलाधिकारी, सखनऊ द्वारा जारी रेट के अनुसार बाजार मूल्य रु० 1,82,79,600/- होती है, जिसकी प्रतिफल की धनराशि रु०-अंकित की गयी है। विक्रेता द्वारा प्रभगत विक्रीत भूमि की धनराशि रु० 1,82,79,600/- क्रेता से प्राप्ति किए जाने और क्रेता द्वारा प्रभगत भूमि का रु० 1,82,79,600/- प्रतिफल की धनराशि विक्रेता को भुगतान किए जा-वात अपने-अपने बयान में भी पुरिष्ठ की है। विक्रेता द्वारा अपने प्रार्थना पत्र एवं बयान में यह भी अंकित किया गया है कि प्रभगत भूमि रु० 1,82,79,600/- में कर रखा है, जिसकी पुरिष्ठ उपजिलाधिकारी, सरोजनीनगर सखनऊ की आख्या में भी की गयी है। विक्रय के पश्चात् आवेदक के पास कोई भूमि येश बचना में अंकित नहीं है। उपजिलाधिकारी, सरोजनीनगर सखनऊ की आख्या एवं उ०प्र० राजस्व संहिता की धारा- 98(1)ख व ग के अधीन श्री सन्तराम पुत्र श्री दिपन निवासी ग्राम भवना पोस्ट अमरौली, तहसील व जिला पलवल(हरियाणा) को ग्राम कस्ती पश्चिम परगना दिजनौर तहसील सरोजनीनगर, जिला सखनऊ की सी० 2402/०.0019, 2448/०.0095, 2687/०.0112, 2989क/०.0063, 2974छ/०.0089, 3010क/०.0098, 2983/०.0014, 2997/०.0013, 3002/०.0014, 3008/०.0013, 3019/०.0032, 3071/०.0014, 3073/०.0095, 3074/०.0066, 3078/०.0026, 2468/०.0057, 3006/०.00608, 3018/०.0094, 3026छ/०.03132क/०.0108, 3156ख/०.0178, 3080ड/०.1250, 3233ग/०.0160, 3216/०.0740, 3176/०.0610, 2208/०.0413, 3145/०.0221, 3080ग/०.0498, 18/०.0185, 3182/०.0174, 3176/०.0153, 2629गि/०.2400, 2352गि/०.1570, 594क/०.0282, 605/०.0038, 607/०.0047, 2338ग/०.0114, 2339क/०.2524ख/०.0253, 485/०.1300 व ग्राम असीनगर खुर्द परगना दिजनौर तहसील सरोजनीनगर सखनऊ की स्थित गाटा सं० 304/०.1265, 232/०.0238, 248/०.0209, 173/०.0380, 174/०.0410 इस प्रकार कुल रकबा 1.7733 हे० भूमि को अनुसूचित जाति से भिन्न व्यक्ति मेसर्स गर्व विल्लदेक प्रो०वि० कार्यालय पलवल०सी० कालका जी, नई दिल्ली द्वारा अधिकृत हस्ताक्षरी श्री अजोक कुमार उपप्राय पत्र सं० श्री पारसनाथ उपप्राय निवासी-7, एल०एस०सी० काल-नई दिल्ली के पक्ष में विक्रय किये जाने की अनुमति निम्न पत्रों के अधीन प्रदान की जाती है। 1. विक्रीत भूमि के स्वतः/कच्चे के सम्बन्ध में यदि कोई वाद/स्प-वह प्रभावी रहेगा, यदि कोई तथ्य दिखाकर अनुमति हेतु प्रार्थना पत्र प्रस्तुत किया गया है, संज्ञान में आता है तो तत्काल में यह अनुमति स्वतः निरस्त समझी जा-और आवेदक एवं क्रेता के विरुद्ध विधि के अनुरूप सुसंगत कार्यवाही की जायेगी। यदि प्रभगत भूमि कहीं बंधक होगी या अन्य कोई विवाद उत्पन्न होता है भेद छिपा पाया जाता है तो यह अनुमति स्वतः निरस्त समझी जायेगी। 2. उ०प्र० राजस्व संहिता नियमावली -2016 के नियम -99 के प्रस्तर-8(१०५) में उल्लि-कि जहाँ विक्रय द्वारा अन्तरण के लिए अनुज्ञा की माँग की जा रही है, भूमि के अंतरण हेतु प्रस्तावित भूमि का कलेक्टर द्वारा नियत सर्किल द/ के अनुसार आ-रकम से कम भुगतान न करना होगा, विक्रेता को मूल्य देयता के संबंध में साक्ष्य स्वरूप दिक्कत जिलेख निरुपादन के एक सप्ताह के अन्दर दिक्कत विलेख व प्रति कार्यालय/न्यायालय में अनिवार्यतः प्रस्तुत करनी होगी अन्यथा विक्रय अनुमति निरस्त समझी जायेगी, विक्रय विलेख तथा अन्तरण पूरा माना जायेगा औ-तदनुसार उ०प्र० राजस्व संहिता में दिए गये प्रावधानों के परिप्रेक्ष्य में अप्रेतर विधिक कार्यवाही सुनिश्चित की जायेगी। 3. विक्रय की जा रही भूमि यदि पट्टे द्वा-की गयी है और असंक्रमणीय श्रेणी संक्रमणीय श्रेणी में परिवर्तित हो चुकी है तो विक्रेता इस भूमि के विक्रय के उपरान्त उत्तर प्रदेश राजस्व संहिता 2006 के धारा-76(ड) (4) में दी गयी व्यवस्था के अन्तर्गत ग्राम सभा या राज्य सरकार में निहित किसी भूमि के या उत्तर प्रदेश अधिकतम ज्ञात सीमारक्षण अधिनियम, 1956 के अधिनियम के अन्तर्गत अतिरिक्त भूमि के पट्टे के लिए पात्र नहीं रह जायेगा। इस आदेश की प्रति आवेदक श्री सन्तराम पुत्र श्री दिपन सिंह निवासी ग्राम भवना पोस्ट अमरौली, तहसील व जिला पलवल(हरियाणा) /तहसीलदार-, सरोजनीनगर सखनऊ/उपनिबंधक तहसील- सदर/सरोजनीनगर सखनऊ को आवेदक का हेतु प्रेषित की जाय। (अनिल कुमार) अपर जिलाधिकारी(ट्रान्स गोमती)/ अपर कलेक्टर, सखनऊ। 12.07.2018 आज दिनांक 12.07.2018 को सुले न्यायालय उक्त आदेश हस्ताक्षरित एवम् उद्घोषित किया गया। (अनिल कुमार) अपर जिलाधिकारी(ट्रान्स गोमती)/ अपर कलेक्टर, सखनऊ। 12.07.2018

Disclaimer:

उपरोक्त सूचना मात्र सूचना है तथा राजस्व न्यायालय कम्प्यूटरीकृत प्रबंधन प्रणाली (RCMS) में उपरोक्त सूचना पर आधारित है, इस सूचना की कोई-किसी त्रुटि सम्भव नहीं होगी। वास्तविक सूचना की पुष्टि सम्बंधित न्यायालय / न्यायालय की पत्रावली / पत्रावली से की जा सकती है।

11
 12
 13
 14
 15
 16
 17
 18
 19
 20
 21
 22
 23
 24
 25
 26
 27
 28
 29
 30
 31
 32
 33
 34
 35
 36
 37
 38
 39
 40
 41
 42
 43
 44
 45
 46
 47
 48
 49
 50
 51
 52
 53
 54
 55
 56
 57
 58
 59
 60
 61
 62
 63
 64
 65
 66
 67
 68
 69
 70
 71
 72
 73
 74
 75
 76
 77
 78
 79
 80
 81
 82
 83
 84
 85
 86
 87
 88
 89
 90
 91
 92
 93
 94
 95
 96
 97
 98
 99
 100
 101
 102
 103
 104
 105
 106
 107
 108
 109
 110
 111
 112
 113
 114
 115
 116
 117
 118
 119
 120
 121
 122
 123
 124
 125
 126
 127
 128
 129
 130
 131
 132
 133
 134
 135
 136
 137
 138
 139
 140
 141
 142
 143
 144
 145
 146
 147
 148
 149
 150
 151
 152
 153
 154
 155
 156
 157
 158
 159
 160
 161
 162
 163
 164
 165
 166
 167
 168
 169
 170
 171
 172
 173
 174
 175
 176
 177
 178
 179
 180
 181
 182
 183
 184
 185
 186
 187
 188
 189
 190
 191
 192
 193
 194
 195
 196
 197
 198
 199
 200
 201
 202
 203
 204
 205
 206
 207
 208
 209
 210
 211
 212
 213
 214
 215
 216
 217
 218
 219
 220
 221
 222
 223
 224
 225
 226
 227
 228
 229
 230
 231
 232
 233
 234
 235
 236
 237
 238
 239
 240
 241
 242
 243
 244
 245
 246
 247
 248
 249
 250
 251
 252
 253
 254
 255
 256
 257
 258
 259
 260
 261
 262
 263
 264
 265
 266
 267
 268
 269
 270
 271
 272
 273
 274
 275
 276
 277
 278
 279
 280
 281
 282
 283
 284
 285
 286
 287
 288
 289
 290
 291
 292
 293
 294
 295
 296
 297
 298
 299
 300
 301
 302
 303
 304
 305
 306
 307
 308
 309
 310
 311
 312
 313
 314
 315
 316
 317
 318
 319
 320
 321
 322
 323
 324
 325
 326
 327
 328
 329
 330
 331
 332
 333
 334
 335
 336
 337
 338
 339
 340
 341
 342
 343
 344
 345
 346
 347
 348
 349
 350
 351
 352
 353
 354
 355
 356
 357
 358
 359
 360
 361
 362
 363
 364
 365
 366
 367
 368
 369
 370
 371
 372
 373
 374
 375
 376
 377
 378
 379
 380
 381
 382
 383
 384
 385
 386
 387
 388
 389
 390
 391
 392
 393
 394
 395
 396
 397
 398
 399
 400
 401
 402
 403
 404
 405
 406
 407
 408
 409
 410
 411
 412
 413
 414
 415
 416
 417
 418
 419
 420
 421
 422
 423
 424
 425
 426
 427
 428
 429
 430
 431
 432
 433
 434
 435
 436
 437
 438
 439
 440
 441
 442
 443
 444
 445
 446
 447
 448
 449
 450
 451
 452
 453
 454
 455
 456
 457
 458
 459
 460
 461
 462
 463
 464
 465
 466
 467
 468
 469
 470
 471
 472
 473
 474
 475
 476
 477
 478
 479
 480
 481
 482
 483
 484
 485
 486
 487
 488
 489
 490
 491
 492
 493
 494
 495
 496
 497
 498
 499
 500
 501
 502
 503
 504
 505
 506
 507
 508
 509
 510
 511
 512
 513
 514
 515
 516
 517
 518
 519
 520
 521
 522
 523
 524
 525
 526
 527
 528
 529
 530
 531
 532
 533
 534
 535
 536
 537
 538
 539
 540
 541
 542
 543
 544
 545
 546
 547
 548
 549
 550
 551
 552
 553
 554
 555
 556
 557
 558
 559
 560
 561
 562
 563
 564
 565
 566
 567
 568
 569
 570
 571
 572
 573
 574
 575
 576
 577
 578
 579
 580
 581
 582
 583
 584
 585
 586
 587
 588
 589
 590
 591
 592
 593
 594
 595
 596
 597
 598
 599
 600
 601
 602
 603
 604
 605
 606
 607
 608
 609
 610
 611
 612
 613
 614
 615
 616
 617
 618
 619
 620
 621
 622
 623
 624
 625
 626
 627
 628
 629
 630
 631
 632
 633
 634
 635
 636
 637
 638
 639
 640
 641
 642
 643
 644
 645
 646
 647
 648
 649
 650
 651
 652
 653
 654
 655
 656
 657
 658
 659
 660
 661
 662
 663
 664
 665
 666
 667
 668
 669
 670
 671
 672
 673
 674
 675
 676
 677
 678
 679
 680
 681
 682
 683
 684
 685
 686
 687
 688
 689
 690
 691
 692
 693
 694
 695
 696
 697
 698
 699
 700
 701
 702
 703
 704
 705
 706
 707
 708
 709
 710
 711
 712
 713
 714
 715
 716
 717
 718
 719
 720
 721
 722
 723
 724
 725
 726
 727
 728
 729
 730
 731
 732
 733
 734
 735
 736
 737
 738
 739
 740
 741
 742
 743
 744
 745
 746
 747
 748
 749
 750
 751
 752
 753
 754
 755
 756
 757
 758
 759
 760
 761
 762
 763
 764
 765
 766
 767
 768
 769
 770
 771
 772
 773
 774
 775
 776
 777
 778
 779
 780
 781
 782
 783
 784
 785
 786
 787
 788
 789
 790
 791
 792
 793
 794
 795
 796
 797
 798
 799
 800
 801
 802
 803
 804
 805
 806
 807
 808
 809
 810
 811
 812
 813
 814
 815
 816
 817
 818
 819
 820
 821
 822
 823
 824
 825
 826
 827
 828
 829
 830
 831
 832
 833
 834
 835
 836
 837
 838
 839
 840
 841
 842
 843
 844
 845
 846
 847
 848
 849
 850
 851
 852
 853
 854
 855
 856
 857
 858
 859
 860
 861
 862
 863
 864
 865
 866
 867
 868
 869
 870
 871
 872
 873
 874
 875
 876
 877
 878
 879
 880
 881
 882
 883
 884
 885
 886
 887
 888
 889
 890
 891
 892
 893
 894
 895
 896
 897
 898
 899
 900
 901
 902
 903
 904
 905
 906
 907
 908
 909
 910
 911
 912
 913
 914
 915
 916
 917
 918
 919
 920
 921
 922
 923
 924
 925
 926
 927
 928
 929
 930
 931
 932
 933
 934
 935
 936
 937
 938
 939
 940
 941
 942
 943
 944
 945
 946
 947
 948
 949
 950
 951
 952
 953
 954
 955
 956
 957
 958
 959
 960
 961
 962
 963
 964
 965
 966
 967
 968
 969
 970
 971
 972
 973
 974
 975
 976
 977
 978
 979
 980
 981
 982
 983
 984
 985
 986
 987
 988
 989
 990
 991
 992
 993
 994
 995
 996
 997
 998
 999
 1000
 1001
 1002
 1003
 1004
 1005
 1006
 1007
 1008
 1009
 1010
 1011
 1012
 1013
 1014
 1015
 1016
 1017
 1018
 1019
 1020
 1021
 1022
 1023
 1024
 1025
 1026
 1027
 1028
 1029
 1030
 1031
 1032
 1033
 1034
 1035
 1036
 1037
 1038
 1039
 1040
 1041
 1042
 1043
 1044
 1045
 1046
 1047
 1048
 1049
 1050
 1051
 1052
 1053
 1054
 1055
 1056
 1057
 1058
 1059
 1060
 1061
 1062
 1063
 1064
 1065
 1066
 1067
 1068
 1069
 1070
 1071
 1072
 1073
 1074
 1075
 1076
 1077
 1078
 1079
 1080
 1081
 1082
 1083
 1084
 1085
 1086
 1087
 1088
 1089
 1090
 1091
 1092
 1093
 1094
 1095
 1096
 1097
 1098
 1099
 1100
 1101
 1102
 1103
 1104
 1105
 1106
 1107
 1108
 1109
 1110
 1111
 1112
 1113
 1114
 1115
 1116
 1117
 1118
 1119
 1120
 1121
 1122
 1123
 1124
 1125
 1126
 1127
 1128
 1129
 1130
 1131
 1132
 1133
 1134
 1135
 1136
 1137
 1138
 1139
 1140
 1141
 1142
 1143
 1144
 1145
 1146
 1147
 1148
 1149
 1150
 1151
 1152
 1153
 1154
 1155
 1156
 1157
 1158
 1159
 1160
 1161
 1162
 1163
 1164
 1165
 1166
 1167
 1168
 1169
 1170
 1171
 1172
 1173
 1174
 1175
 1176
 1177
 1178
 1179
 1180
 1181
 1182
 1183
 1184
 1185
 1186
 1187
 1188
 1189
 1190
 1191
 1192
 1193
 1194
 1195
 1196
 1197
 1198
 1199
 1200
 1201
 1202
 1203
 1204
 1205
 1206
 1207
 1208
 1209
 1210
 1211
 1212
 1213
 1214
 1215
 1216
 1217
 1218
 1219
 1220
 1221
 1222
 1223
 1224
 1225
 1226
 1227
 1228
 1229
 1230
 1231
 1232
 1233
 1234
 1235
 1236
 1237
 1238
 1239
 1240
 1241
 1242
 1243
 1244
 1245
 1246
 1247
 1248
 1249
 1250
 1251
 1252
 1253
 1254
 1255
 1256
 1257
 1258
 1259
 1260
 1261
 1262
 1263
 1264
 1265
 1266
 1267
 1268
 1269
 1270
 1271
 1272
 1273
 1274
 1275
 1276
 1277
 1278
 1279
 1280
 1281
 1282
 1283
 1284
 1285
 1286
 1287
 1288
 1289
 1290
 1291
 1292
 1293
 1294
 1295
 1296
 1297
 1298
 1299
 1300
 1301
 1302
 1303
 1304
 1305
 1306
 1307
 1308
 1309
 1310
 1311
 1312
 1313
 1314
 1315
 1316
 1317
 1318
 1319
 1320
 1321
 1322
 1323
 1324
 1325
 1326
 1327
 1328
 1329
 1330
 1331
 1332
 1333
 1334
 1335
 1336
 1337
 1338
 1339
 1340
 1341
 1342
 1343
 1344
 1345
 1346
 1347
 1348
 1349
 1350
 1351
 1352
 1353
 1354
 1355
 1356
 1357
 1358
 1359
 1360
 1361
 1362
 1363
 1364
 1365
 1366
 1367
 1368
 1369
 1370
 1371
 1372
 1373
 1374
 1375
 1376
 1377
 1378
 1379
 1380
 1381
 1382
 1383
 1384
 1385
 1386
 1387
 1388
 1389
 1390
 1391
 1392
 1393
 1394
 1395
 1396
 1397
 1398
 1399
 1400
 1401
 1402
 1403
 1404
 1405
 1406
 1407
 1408
 1409
 1410
 1411
 1412
 1413
 1414
 1415
 1416
 1417
 1418
 1419
 1420
 1421
 1422
 1423
 1424
 1425
 1426
 1427
 1428
 1429
 1430
 1431
 1432
 1433
 1434
 1435
 1436
 1437
 1438
 1439
 1440
 1441
 1442
 1443
 1444
 1445
 1446
 1447
 1448
 1449
 1450
 1451
 1452
 1453
 1454
 1455
 1456
 1457
 1458
 1459
 1460
 1461
 1462
 1463
 1464
 1465
 1466
 1467
 1468
 1469
 1470
 1471
 1472
 1473
 1474
 1475
 1476
 1477
 1478
 1479
 1480
 1481
 1482
 1483
 1484
 1485
 1486
 1487
 1488
 1489
 1490
 1491
 1492
 1493
 1494
 1495
 1496
 1497
 1498
 1499



INDIAN DRIVING LICENCE DRIVE


D.L. No. 246/P/2004 D.O.B. 20/06/2005
 Name SANT RAM Valid Upto: 20/06/2025

S/D/W of. BISHAN SINGH

Address VILL. BHAWANA TEH. PALWAL
 DISTT. FARIDABAD

Is licensed to drive throughout India a
 Vehicle of the following description
 MCycle/Scooter/M/Car only

D.O.B. 13/03/1978 B.G. B+

HOLDER'S SIGNATURE *Endr/santini*  *Palwal*
 Licensing Authority
 Palwal (Uttar Pradesh)
 121152

Old No -
 Original Issue Date -

In EMERGENCY Contact -


Name

Tel No -



Sant Ram
 9711800331

1881
1882







सर्वोच्च शासक सरकार
 Government of India



महिन पंडेय
 Mahin Pandey
 जन्म तिथि / DOB : 25/08/1975
 पुरुष / Male



5497 7945 1070

आधार - आम आदमी का अधिकार

Handwritten signature and number
 8005151515



सर्वोच्च शासक सरकार
 Unique Identification Authority of India

पता
 S/O सुरेन्द्र नाथ पंडेय, #
 143-अ/78, सारणी, जे पी नगर &
 फर, इलाहाबाद, इलाहाबाद,
 इलाहाबाद, उत्तर प्रदेश, 211001


Address
 S/O Surendra Nath Pandey #
 143-A/78 Sarani, Near Jp
 Chauraha Allahabad,,
 Allahabad, Uttar Pradesh, Allahabad
 Uttar Pradesh, 211001

5497 7945 1070


1908 232 184


1908 232 184


1908 232 184















संज्ञक संख्या: 148 दि. 24.10.13

दिनांक: 24.10.13

प्रमाणित किया जाता है कि निम्नलिखित व्यक्तियों का नाम निम्नलिखित पदों पर नियुक्त किया गया है।


1. 2553 (क) 0.01302 अ 2853 (क) 0.01302 अ
2. 2995 (क) 0.02402 अ 2912 (क) 0.09002 अ
3. 2919 (क) 0.1450 अ 2920 (क) 0.1202 अ
4. 2921 (क) 0.0250 अ 2922 (क) 0.02502 अ
5. 2923 (क) 0.3730 अ 2924 (क) 0.099502 अ
6. 2924 (क)

7. 0.02502 अ 2995 (क) 0.01602 अ 2912 (क) 0.09302 अ
8. 2592 (क) 0.16402 अ 2594 (क) 0.10402 अ
9. 7605 (क) 0.0630 अ 00266 (क) 2354 (क) 0.14502 अ
10. 00847 (क) 2607 (क) 0.28402 अ 00789 (क)

उपरोक्त व्यक्तियों का नाम निम्नलिखित पदों पर नियुक्त किया गया है।

1. 7774 (क) 0.0802 अ 2. 7775 (क) 0.0802 अ
3. 7776 (क) 0.0802 अ 4. 7777 (क) 0.0802 अ
5. 7778 (क) 0.0802 अ 6. 7779 (क) 0.0802 अ
7. 7780 (क) 0.0802 अ 8. 7781 (क) 0.0802 अ
9. 7782 (क) 0.0802 अ 10. 7783 (क) 0.0802 अ

दिनांक: 24.10.13



संज्ञक संख्या: १८३/२०१८/१८३/२०१८

दिनांक: १८/०३/२०१८

प्रति,
श्री. [Name],
[Address],
[City],
[State],
[Pin Code].

प्रति,
श्री. [Name],
[Address],
[City],
[State],
[Pin Code].

०२६६०

१८


०



संज्ञक संख्या: १८३/२०१८/१८३/२०१८
दिनांक: १८/०३/२०१८

प्रति,
श्री. [Name],
[Address],
[City],
[State],
[Pin Code].

Data Digitally Signed by [Name]



इन्तखाब खसरा

गाँव *कालीपडिया*

पट्टना *खसरा* तहसील *खसरा* जिला *खसरा*


बाबत सन् *1424*

खसरा नम्बर	क्षेत्रफल हेक्टरमा में या बन्दोबस्ती क्षेत्रों में	खाता खतौनी संख्या	खतौनी के भाग 1 के अनुसार खतौदार का नाम	खतौनी के भाग 2 के अनुसार खतौदार का नाम	सिंचाई साधन	अधीक			रबी		जायद		दो फसली		मिनाब खसरा	प्रत्येक खेत के पूरे बड़े पैरों की संख्या	विवरण			
						क्षेत्रफल	सिंचित	असिंचित	क्षेत्रफल	सिंचित	असिंचित	क्षेत्रफल	सिंचित	असिंचित				क्षेत्रफल	सिंचित	असिंचित
१	२	३	४	५	६	७	८	९	१०	११	१२	१३	१४	१५	१६	१७	१८	१९	२०	२१
350	0.057	350	<i>अनुसारा</i>	<i>अनुसारा</i>														0.057		
351	0.266		<i>अनुसारा</i>	<i>अनुसारा</i>														0.266		
350805	0.499		<i>अनुसारा</i>	<i>अनुसारा</i>														0.499		
323370	0.063		<i>अनुसारा</i>	<i>अनुसारा</i>														0.063		

अनुसारा
अनुसारा

अनुसारा

अनुसारा



इन्तखाब खसरा

शाम कावली 41214

परजाना बिपनीर

तहसील सराफनीपार जिला ता. 10/10/19

बाबत सन् 1424 AD

खसरा नम्बर	क्षेत्रफल हेक्टेयर में या बन्दोबरती बीघों में	खाता खतौनी संख्या	खतौनी के भाग 1 के अनुसार खतियार का नाम	खतौनी के भाग 2 के अनुसार खतियार का नाम	सिंचाई का साधन	खरीफ			रबी		वासर		दो फसली		जिलान खसरा	प्रत्येक खेत के पूरे बड़े पैड़ों की संख्या	विवरण
						फसल	सिंचित	असिंचित	फसल	सिंचित	असिंचित	फसल	सिंचित	असिंचित			
3216	0.074	456	खतौनी 1 का नाम अनुसार खतियार का नाम अनुसार खतियार का नाम अनुसार खतियार का नाम	खतौनी 2 का नाम अनुसार खतियार का नाम	-	-	-	-	-	-	-	-	-	456/0.074	20		

श्रीधर सिंह
Deputy Magistrate
Bikaner

20. 10. 19

THE STATE OF TEXAS

COUNTY OF DALLAS

Know all men by these presents

that I, JAMES EARL RAY,

do hereby certify that

the within and foregoing

is a true and correct

copy of the original

as the same appears

from the records of

the County of Dallas,

State of Texas.

Witness my hand and seal

this 1st day of August,

1964.

JAMES EARL RAY

County Clerk

Dallas, Texas

100-440891-100

100-440891-100

100-440891-100

100-440891-100

100-440891-100

100-440891-100

100-440891-100

100-440891-100

इन्टरग्राम खसरा

ग्राम **खसरा पिडिया**

परगना **पिडिया**

तहसील **सुरासनी** जिला **टाकना**

बाबत सन् **1924 AD**

खसरा नम्बर	क्षेत्रफल हेक्टेयर में या बन्दोबस्ती बीघों में	खसरा खतौनी संख्या	खतौनी के भाग 1 के अनुसार खसतदार का नाम	खतौनी के भाग 2 के अनुसार खसतदार का नाम	सिंचाई का साधन	खरीफ		रबी		जायद		दो फसली		मिलान खसरा	प्रत्येक खेत के पुरे बड़े पैड़ों की संख्या	विवरण				
						क्षेत्रफल	फसल	क्षेत्रफल	फसल	क्षेत्रफल	फसल	क्षेत्रफल	फसल							
१	२	३	४	५	६	७	८	९	१०	११	१२	१३	१४	१५	१६	१७	१८	१९	२०	२१
3196	0-246	578	अनुसार खसतदार का नाम	अनुसार खसतदार का नाम	-	-	-	-	-	-	-	-	-	पूरी	0-246					
			अनुसार खसतदार का नाम	अनुसार खसतदार का नाम																

(Handwritten signature)

(Handwritten signature)

(Handwritten signature)

(Handwritten signature)

(Handwritten signature)

1870

1871

1872

1873

1874

1875

1876

1877

1878

1879

1880

1881

1882