


Original Copy

कार्यालय अपर जिलाधिकारी(भू0अ0) आवास, मेरठ

अधिकार पत्र

1. राजस्व ग्राम का नाम : सरायकाजी
2. परगना, तहसील व जिला : मेरठ
3. अर्जन निकाय का नाम : उ0प्र0 आवास एवं विकास परिषद, लखनऊ
4. योजना का नाम : भूमि विकास एवं गृहस्थान योजना संख्या-11, जागृति विहार (विस्तार), मेरठ
5. धारा-28 की विज्ञप्ति : 738/भू0अ0-दो-1430 दिनांक 20.4.2002
प्रथम प्रकाशन दिनांक 1.6.2002
6. धारा-32 की विज्ञप्ति : 212/भू0अ0-दो-1430 दिनांक 26.2.2007
प्रकाशन दिनांक 19.5.2007
7. धारा-7 की विज्ञप्ति : सं0-1741/आठ-2-05-एच0बी0/05
दिनांक 13 अगस्त 2007
8. धारा-17 की विज्ञप्ति : सं0-1398/आठ-2-2007-एच0बी0/06
दिनांक 13 अगस्त 2007
9. कब्जा परिवर्तन की तिथि : ~~12 अक्टूबर~~
जुलाई 2009
10. कब्जा देने वाले का नाम : श्री अरुण गोयल (भू0अ0 अमीन)


(दिग्विजय सिंह)

अपर जिलाधिकारी (भू0अ0) आवास
मेरठ

भूमि का विवरण जिसका कब्जा अर्जन करने वाले विभाग/अर्जन निकाय को मौके पर दिया गया।

अनुसूची

क्र.सं०	ग्राम का नाम	खसरा संख्या	अर्जित किया जाने वाला क्षेत्रफल (हे० में)
1.	सरायकाजी	62	0.152
2.		113	0.089
3.		114	0.797
4.		121/1	0.051
5.		126/2	0.215
6.		129	0.177
7.		130	0.177
8.		142	0.304
9.		143	0.341
10.		144	0.354
11.		145/1	0.076
12.		145/2	0.126
13.		146/1	0.253
14.		146/2	0.291
15.		148	0.291
16.		153/1	0.063
17.		158	0.0125
18.		161	0.240
19.		162	0.202
20.		164	0.126
21.		165	0.063
22.		166	0.190
23.		167	0.392
24.		169	0.506
25.		170	0.215
26.		171	0.455
27.		172	0.838
28.		173/2	0.626
29.		174/1	0.731
30.		175	0.263

Handwritten signature
AF

Handwritten signature
AF

क्र.सं०	ग्राम का नाम	खसरा संख्या	अर्जित किया जाने वाला क्षेत्रफल (हे० में)
31.	सरायकाजी	176	0.213
32.		188/1	0.164
33.		188/2	0.139
34.		189	0.003
35.		190/1	0.177
36.		191	0.316
37.		192	0.379
38.		194	0.228
39.		204	0.228
40.		205	0.152
41.		206	0.253
42.		207/2	0.063
43.		207/3	0.101
44.		207/4	0.202
45.		207/5	0.202
46.		209	0.501
47.		212	0.215
48.		213	0.114
49.		214	0.2085
50.		215	0.158
51.		216	0.1265
52.		217	0.0695
53.		218	0.3415
54.		219	0.423
55.		220	0.3985
56.		239/1	0.0572
57.		239/3	0.034
58.		240	0.188
59.		259	0.195
60.		264	0.569
61.		265	0.316
62.		266	0.455
63.		267	0.443
64.		272	0.506

Hilly
AD.

AB
Acn.

क्र.सं०	ग्राम का नाम	खसरा संख्या	अर्जित किया जाने वाला क्षेत्रफल (हे० में)
65.	सरायकाजी	273	1.417
66.		274	1.278
67.		275	0.746
68.		276	0.316
69.		277	0.860
70.		278	0.025
71.		279	1.176
72.		280	1.037
73.		281	0.620
74.		282	0.531
75.		283	0.582
76.		284	0.405
77.		285/1	0.228
78.		286/1	0.0673
79.		288	0.632
80.		289	0.1825
81.		290	0.171
82.		291	0.531
83.		292	0.316
84.		293	0.14575
85.		294	0.0685
86.		295	0.961
87.		297	0.7305
88.		298M	0.14275
89.		299	0.392
90.		300	0.228
91.		301	0.089
92.		302	0.607
93.		304	1.075
94.		306	0.341
95.		307	0.860
96.		308/2	0.080
97.		308/3	0.468
98.		309	0.4931

Handwritten signature
AB

Handwritten signature
A. S.

क्र.सं.	ग्राम का नाम	खसरा संख्या	अर्जित किया जाने वाला क्षेत्रफल (हे० में)
99.	सरायकाजी	310	0.139
100.		311	0.702
101.		312/1	0.759
102.		312/2	0.028
103.		314	0.797
104.		315	0.367
105.		316M	0.1895
106.		317	0.708
107.		318/1	0.063
108.		318/2	0.114
109.		319	0.885
110.		320/1	0.638
111.		321	0.797
112.		323	0.392
113.		324/3	0.177
114.		324/4	0.228
115.		324/5	0.228
116.		324/6	0.076
117.		326	0.683
118.		329	0.013
119.		330	0.278
120.		331/1	0.101
121.		331/3	0.240
122.		332	0.746
123.		333	0.063
124.		334	0.683
125.		335	0.076
126.		337/2	0.215
127.		338/1	0.099
128.		339	0.531
129.		340/2	0.158
130.		341	0.898
131.		343	0.683
132.		345	0.36975





क्र.सं.	ग्राम का नाम	खसरा संख्या	अर्जित किया जाने वाला क्षेत्रफल (हे० में)
133.	सरायकाजी	346	0.594
134.		347/1	0.089
135.		347/2	0.253
136.		349	1.100
137.		350	0.645
138.		351	0.607
139.		352	0.341
140.		353/2	0.860
141.		353/3	0.114
142.		354	0.417
143.		355	0.531
144.		356/1	0.101
145.		356/2	0.228
146.		356/3	0.063
147.		356/4	0.1705
148.		357	1.050
149.		359	0.089
150.		360/1	0.164
151.		360/2	0.682
152.		360/3	0.228
153.		361	0.797
154.		362	0.284
155.		363	0.322
156.		364	0.417
157.		366/1	0.228
158.		366/2	0.405
159.		367	0.354
160.		368	1.189
161.		369	0.531
162.		370/1	0.683
163.		370/2	0.202
164.		371	0.152
165.		372	0.2614
166.		373	0.493

Ally
AS

AS
Aca

क्र.सं०	ग्राम का नाम	खसरा संख्या	अर्जित किया जाने वाला क्षेत्रफल (हे० में)
167.	सरायकाजी	374	0.076
168.		376/2	0.034
169.		377	0.3148
170.		378	0.392
171.		379	0.367
172.		380	0.417
173.		381	0.658
174.		382	0.063
175.		383	0.392
176.		384/1	0.202
177.		386/1	0.398
178.		387	0.645
179.		388/1	0.089
180.		388/2	0.0155
181.		389	0.6451
182.		390	0.110
183.		391	0.2675
184.		392	1.201
भूमि का कुल क्षेत्रफल (हेक्टेयर में)			68.61365

कब्जा लेने वाले के हस्ताक्षर



(डी०आर० शर्मा)

सहायक अभियन्ता

निर्माण खण्ड-8

उ०प्र० आवास एवं विकास परिषद, मेरठ

कब्जा देने वाले के हस्ताक्षर



(अरुण कुमार गोयल)

भूमि अध्याप्ति अमीन

का० अपर जिलाधिकारी (भू०अ०)

आवास, मेरठ

प्रतिहस्ताक्षर



(द्विविजय सिंह)

अपर जिलाधिकारी (भू०अ०)

आवास, मेरठ

प्रतिहस्ताक्षर



(सी०आर०के०गुप्ता)

सहायक अभियन्ता

निर्माण खण्ड-8

उ०प्र० आवास एवं विकास परिषद

आवास, मेरठ

कार्यालय अपर जिलाधिकारी (भू०अ०) आवास, मेरठ

अधिकार प्रमाण पत्र Possession certificate

उ० प्र० आवास एवं विकास परिषद मेरठ की भूमि विकास एवं गृह स्थान योजना संख्या-11 (विस्तार) जागृति विहार, मेरठ में समाविष्ट राजस्व ग्राम सरायकाजी, परगना व जिला-मेरठ की भूमि अधिग्रहण हेतु धारा-28 की विज्ञप्ति दिनांक 01.06.2002, 08.06.2002 व 15.06.2002 को प्रकाशित हुई तथा धारा-32 की अधिसूचना दिनांक 19.05.2005 को गजट में प्रकाशित हुई। अर्जित भूमि का अभिनिर्णय करार नियमावली-1997 के अधीन दिनांक 01.06.2019 को घोषित किया जा चुका है। घोषित अभिनिर्णय के क्रम में निम्नलिखित अनुसूची के अनुसार 0.071987 हैक्टेयर अथवा 0.17788 एकड़ भूमि का कब्जा/अधिकार आवास विकास परिषद के पत्रांक 1073/अधि०अभि०/नि०ख०-8/वाई-17/163, दिनांक 04.07.19 द्वारा अधिकृत प्रतिनिधि श्री ए०के० बंसल, पदनाम सहायक अभियन्ता निर्माण खण्ड-8, मेरठ को आज दिनांक, 13 अगस्त-2019 को स्थल पर दिया गया।

ग्राम सरायकाजी

क०सं०	खसरा संख्या	विज्ञप्ति का क्षेत्रफल (हैक्टेयर में)	कब्जे का क्षेत्रफल (हैक्टेयर में)	अन्य विवरण
1	239	0.746	0.018865	
2	241	0.509	0.053122	
	योग		0.071987	
			अथवा 0.17788 एकड़	८५

कब्जा लेने वाले के हस्ताक्षर

(Signature)
13/8/19

ए०के० बंसल
सहायक अभियन्ता, निर्माण खण्ड-8
उ० प्र० आवास एवं विकास परिषद, मेरठ

कब्जा देने वाले के हस्ताक्षर
अपर जिलाधिकारी (भू० अ०)
आवास, मेरठ

(Signature)
13/8/19

जगदीश प्रसाद
भूमि अध्याप्ति अमीन
कार्यालय अपर जिलाधिकारी (भू०अ०) आवास, मेरठ

कार्यालय अपर जिलाधिकारी(भू0अ0) आवास, मेरठ

अधिकार पत्र

1. राजस्व ग्राम का नाम : सरायकाजी
2. परगना, तहसील व जिला : मेरठ
3. अर्जन निकाय का नाम : उ0प्र0 आवास एवं विकास परिषद, लखनऊ
4. योजना का नाम : भूमि विकास एवं गृहस्थान योजना संख्या-11, जागृति विहार (विस्तार), मेरठ
5. धारा-28 की विज्ञप्ति : 738/भू0अ0-दो-1430 दिनांक 20.4.2002
प्रथम प्रकाशन दिनांक 1.6.2002
6. धारा-32 की विज्ञप्ति : 212/भू0अ0-दो-1430 दिनांक 26.2.2007
प्रकाशन दिनांक 19.5.2007
7. धारा-7 की विज्ञप्ति : सं0-1741/आठ-2-05-एच0बी0/05
दिनांक 13 अगस्त 2007
8. धारा-17 की विज्ञप्ति : सं0-1398/आठ-2-2007-एच0बी0/06
दिनांक 13 अगस्त 2007
9. कब्जा परिवर्तन की तिथि : 18 मार्च, 2010
10. कब्जा देने वाले का नाम : श्री देवेन्द्र शर्मा (भू0अ0 अमीन)

(कैलाश चन्द्र)
अपर जिलाधिकारी (भू0अ0) आवास
मेरठ



भूमि का विवरण जिसका कब्जा अर्जन करने वाले विमान/अर्जन निवेदन को संकेत पर दिया गया।

अनुसूची

क्र.सं०	ग्राम का नाम	खसरा संख्या	अर्जित किया जाने वाला क्षेत्रफल (हे० में)
1.	सरायकाजी	121/2 M	0.0760
2.		122 M	0.2085
3.		124/1 M	0.0315
4.		125 M	0.0380
5.		126/1 M	0.1010
6.		173 M	0.2080
7.		173/2 M	0.0060
8.		174 M	0.0660
9.		175 M	0.0150
10.		176 M	0.0150
11.		189 M	0.1230
12.		190 M	0.0130
13.		193	0.2400
14.		207 M	0.2020
15.		210	0.3790
16.		211	0.3290
17.		212M	0.2150
18.		213 M	0.1140
19.		214 M	0.2085
20.		215 M	0.1580
21.		216 M	0.1265
22.		217 M	0.0695
23.		218 M	0.3415
24.		219 M	0.4240
25.		220 M	0.3985
26.		239/2	0.1330
27.		271	0.4430
28.		285 M	0.2280
29.		286/1 M	0.3337
30.		287 M	0.3690

55448



क्र.सं०	ग्राम का नाम	खसरा संख्या	अर्जित किया जाने वाला क्षेत्रफल (हे० में)
31.		289 M	0.0305
32.		290	0.0190
33.		293 M	0.00625
34.		294 M	0.0075
35.		296	0.8850
36.		297 M	0.2435
37.		298 M	0.0250
38.		303	0.6450
39.		304 M	0.0380
40.		305	1.6700
41.		310 M	0.1390
42.		311 M	0.2470
43.		313	0.4550
44.		316 M	0.0315
45.		320 M	0.2080
46.		322	0.0760
47.		327 M	0.8006
48.		328 M	0.6326
49.		331 M	0.5940
50.		336	0.2280
51.		337 M	0.2150
52.		338 M	0.2180
53.		340 M	0.3470
54.		342 M	0.1800
55.		344	0.8470
56.		345 M	0.12325
57.		348	0.6700
58.		353 M	0.12325
59.		356 M	0.1705
60.		358	0.6260
61.		362 M	0.2850
62.		363 M	0.3230
63.		365	0.4300
64.		372 M	0.1306
65.		374 M	0.0380



जर्जल

18.2.2017

क्र.सं०	ग्राम का नाम	खसरा संख्या	अर्जित किया जाने वाला क्षेत्रफल (हे० में)
66.		375	0.3160
67.		376/2 M	0.0170
68.		376/3	0.1140
69.		377 M	0.1912
70.		384 M	0.2020
71.		385 M	0.0250
72.		386 M	0.4360
73.		388/2 M	0.0095
74.		389 M	0.3919
75.		390 M	0.0670
76.		391 M	0.1625
	योग		19.25335

कब्जा लेने वाले के हस्ताक्षर

(सुनील कुमार)

महासब अरिपन्ना

जिला जज-६

आवास, मेरठ

कब्जा देने वाले के हस्ताक्षर

(देवेन्द्र शर्मा)

भूमि अध्याप्ति अमीन

का० अपर जिलाधिकारी (भू०अ०)

आवास, मेरठ

प्रतिहस्ताक्षर

(कैलाश चन्द्र)

अपर जिलाधिकारी (भू०अ०)

आवास, मेरठ



कार्यालय अपर जिलाधिकारी (भू0अ0) आवास, मेरठ।

अधिकार प्रमाण पत्र

Possession certificate

उ0प्र0 आवास एवं विकास परिषद की (भूमि विकास एवं गृह स्थान योजना संख्या-11, जागृति विस्तार विस्तार, मेरठ।) में समाविष्ट राजस्व ग्राम सरायकाजी, परगना व जिला मेरठ, की भूमि अधिग्रहण हेतु कार्य-28 की विज्ञप्ति दि0 01.06.2002, 08.06.2002 व 15.06.2002 को प्रकाशित हुई तथा धारा-32 आदि सूचना लि0 19.05.2007 को गजट में प्रकाशित हुई। अर्जित भूमि का अभिनिर्णय करार नियमावली 1997 के अधीन घोषित किया जा चुका है। घोषित अभिनिर्णय के क्रम में निम्नलिखित अनुसूची के अनुसार 1.6635 है0 अथवा 4.1104 एकड़ भूमि का कब्जा/अधिकार आवास विकास परिषद के पत्रांक-1456/अधि0अभि0/नि0ख0-8/ मेरठ/ वाई-17/17 दिनांक 24.8.2012 द्वारा अधीकृत प्रतिनिधि श्री राकेश गुप्ता पदनाम सहायक अभियन्ता, निर्माण खण्ड-8 को आज दि0 27.08.2012 स्थल पर दिया गया।

ग्राम सरायकाजी

क्र0 सं0	खसरा संख्या	विज्ञप्ति का क्षेत्रफल (हेक्टेयर में)	कब्जे का क्षेत्रफल (हेक्टेयर में)	अन्य विवरण
1	123	0.215	0.215	-
2	124/2	0.1390	0.1390	-
3	228	0.4050	0.3093	-
4	308	0.7960	0.0612	-
5	325	0.7210	0.2510	-
6	330	0.9490	0.1350	-
7	380	0.2400	0.0500	-
8	381	1.2280	0.2930	-
कुल		8.333	1.6635	
		कुल 4.1104 एकड़		

आवास एवं विकास परिषद



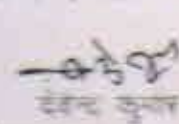
सहायक अभियन्ता

निर्माण-8

कार्यालय अपर जिलाधिकारी, मेरठ

कार्यालय अपर जिलाधिकारी





सहायक अभियन्ता

निर्माण-8

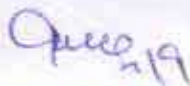
कार्यालय अपर जिलाधिकारी (भू0अ0), आवास, मेरठ



सहायक अभियन्ता

निर्माण-8

प्रतिदस्तावेजीरत



(R. K. Gupta)

Executive Engineer
Construction Division II,
U.P. Area Office, P.O. Pathankot,
Distt. Meerut, U.P.

प्रतिदस्तावेजीरत



अपर जिलाधिकारी (भू-अ0)

अपर जिलाधिकारी, आवास

मेरठ

कार्यालय अपर जिलाधिकारी(भू0अ0) आवास, मेरठ

अधिकार पत्र

1. राजस्व ग्राम का नाम : काजीपुर
2. परगना, तहसील व जिला : मेरठ
3. अर्जन निकाय का नाम : उ0प्र0 आवास एवं विकास परिषद, लखनऊ
4. योजना का नाम : भूमि विकास एवं गृहस्थान योजना संख्या-11, जागृति विहार (विस्तार), मेरठ
5. धारा-28 की विज्ञप्ति : 738/भू0अ0-दो-1430 दिनांक 20.4.2002
प्रथम प्रकाशन दिनांक 1.6.2002
6. धारा-32 की विज्ञप्ति : 212/भू0अ0-दो-1430 दिनांक 26.2.2007
प्रकाशन दिनांक 19.5.2007
7. धारा-7 की विज्ञप्ति : सं0-1741/आठ-2-05-एच0बी0/05
दिनांक 13 अगस्त 2007
8. धारा-17 की विज्ञप्ति : सं0-1398/आठ-2-2007-एच0बी0/06
दिनांक 13 अगस्त 2007
9. कब्जा परिवर्तन की तिथि : 18 मार्च, 2010
10. कब्जा देने वाले का नाम : श्री मदन लाल (भू0अ0 अमीन)


18/3/10

(कैलाश चन्द्र)

अपर जिलाधिकारी (भू0अ0) आवास
मेरठ


18/3/10

भूमि का विवरण जिसका कब्जा अर्जन करने वाले विभाग/अर्जन निकाय को मौके पर दिया गया।


अनुसूची

क्र.सं०	ग्राम का नाम	खसरा संख्या	अर्जित किया जाने वाला क्षेत्रफल (हे० में)
1.	काजीपुर	39	1.3000
2.		40	1.6000
3.		41	1.7879
4.		62	0.15125
5.		67	0.8050
6.		68	0.6810
7.		71	0.7470
8.		72	0.7180
9.		73	2.1720
10.		74	1.0470
11.		75	1.1771
12.		79	1.6740
13.		82/2M	0.811
14.		82/3	0.811
15.		82/4	0.811
16.		84/1	0.215
17.		84/2	0.006
18.		84/3	0.2080
19.		84/4	0.202
20.		85/1	0.038
21.		85/2	0.003

M...
18/3/16

क्र.सं०	ग्राम का नाम	खसरा संख्या	अर्जित किया जाने वाला क्षेत्रफल (हे० में)
22.		85/3	0.025
23.		85/4	0.101
24.		85/5	0.087
25.		86	1.6510
26.		88	1.0240
27.		92	0.5060
28.		93	0.5410
29.		94	1.0010
	योग		21.90125

कब्जा लेने वाले के हस्ताक्षर



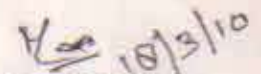
(सुनील कुमार)

सहायक अभियन्ता

निर्माण खण्ड-8,

उ०प्र० आवास एवं विकास परिषद, मेरठ

कब्जा देने वाले के हस्ताक्षर



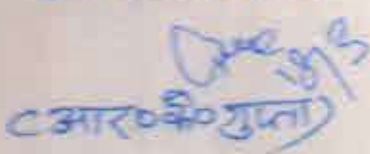
(मदन लाल)

भूमि अध्याप्ति अमीन

का० अपर जिलाधिकारी (भू०अ०)

आवास, मेरठ

प्रति हस्ताक्षरित



प्रतिहस्ताक्षर



(कैलाश चन्द्र)

अपर जिलाधिकारी (भू०अ०)

आवास, मेरठ

सहायक अभियन्ता

निर्माण खण्ड-8

उ०प्र० आवास एवं विकास परिषद

आवास, मेरठ

कार्यालय अपर जिलाधिकारी (मू0अ0) आवास, मेरठ।

अधिकार प्रमाण पत्र
Possession certificate

उ0प्र0 आवास एवं विकास परिषद की (भूमि विकास एवं गृह स्थान योजना संख्या-11 जामगीर विहार विस्तार, मेरठ I) में समाविष्ट राजस्व ग्राम काजीपुर परगना व जिला मेरठ की भूमि अधिग्रहण संख्या-28 की विज्ञप्ति दि0 01.06.2002, 08.06.2002 व 15.06.2002 को प्रकाशित हुई तथा धारा-32 आदि सूचना दि0 19.05.2007 को गजट में प्रकाशित हुई। अर्जित भूमि का अभिनिर्णय करार नियमावली 1997 के अधीन घोषित किया जा चुका है। घोषित अभिनिर्णय के क्रम में निम्नलिखित अनुसूची के अनुसार 2.232503 है0 अथवा 5.516 एकड भूमि का कब्जा/अधिकार आवास विकास परिषद के पत्रांक-1456/अधि0अभि0/नि0ख0-8/मेरठ/ वाई-17/17 दिनांक 24.8.2012 द्वारा अधीकृत प्रतिनिधि श्री राकेश गुप्ता पदनाम सहायक अभियन्ता, निर्माण खण्ड-8 को आज दि0 27.08.2012 स्थल पर दिया गया।

ग्राम काजीपुर

क0 सं0	खसरा संख्या	विज्ञप्ति का क्षेत्रफल (हेक्टेयर में)	कब्जे का क्षेत्रफल (हेक्टेयर में)	अन्य विवरण
1	37	0.263	0.144	
2	38	1.095	0.6120	
3	62	0.6050	0.226875	
4	64	0.877	0.673368	
5	78	0.973	0.0980	
6	85	1.3080	0.47826	
	योग	5.121	2.232503	
			अथवा 5.516 एकड	

कब्जा लेने वाले के हस्ताक्षर

राकेश गुप्ता

सहायक अभियन्ता, नि0ख0-8

उ0प्र0 आवास एवं विकास परिषद, मेरठ

कब्जा देने वाले के हस्ताक्षर

मदन लाल

देवेन्द्र कुमार शर्मा

भूमि अध्याप्ति अमीन,

कार्यालय अपर जिलाधिकारी (मू0अ0), आवास, मेरठ

प्रतिदृष्टाधीन

(RK Gupta)

Executive Engineer
Construction Division-II
U.P. Awa Sahakari Vikas Parishad
Meerut

देवेन्द्र कुमार पाण्डेय
(नायक/संरक्षितवासी)

प्रतिदृष्टाधीन

अपर जिलाधिकारी (मू0अ0)

अपर जिलाधिकारी (मू0अ0)
आवास, मेरठ