

# कार्यालय अपर जिलाधिकारी(भू0अ0) आवास, मेरठ

## अधिकार पत्र

1. राजस्व ग्राम का नाम : सरायकाजी
2. परगना, तहसील व जिला : मेरठ
3. अर्जन निकाय का नाम : उ0प्र0 आवास एवं विकास परिषद, लखनऊ
4. योजना का नाम : भूमि विकास एवं गृहस्थान योजना संख्या-11, जागृति विहार (विस्तार), मेरठ
5. धारा-28 की विज्ञप्ति : 738/भू0अ0-दो-1430 दिनांक 20.4.2002  
प्रथम प्रकाशन दिनांक 1.6.2002
6. धारा-32 की विज्ञप्ति : 212/भू0अ0-दो-1430 दिनांक 26.2.2007  
प्रकाशन दिनांक 19.5.2007
7. धारा-7 की विज्ञप्ति : सं0-1741/आठ-2-05-एच0बी0/05  
दिनांक 13 अगस्त 2007
8. धारा-17 की विज्ञप्ति : सं0-1398/आठ-2-2007-एच0बी0/06  
दिनांक 13 अगस्त 2007
9. कब्जा परिवर्तन की तिथि : 18 मार्च, 2010
10. कब्जा देने वाले का नाम : श्री देवेन्द्र शर्मा (भू0अ0 अमीन)

(कैलाश चन्द्र)

अपर जिलाधिकारी (भू0अ0) आवास  
मेरठ




भूमि का विवरण जिसका कब्जा अर्जन करने वाले विभाग/अर्जन निकाय को मौके पर दिया गया।

अनुसूची


क्र.सं०	ग्राम का नाम	खसरा संख्या	अर्जित किया जाने वाला क्षेत्रफल (हे० में)
1.	सरायकाजी	121/2 M	0.0760 ✓
2.		122 M	0.2085
3.		124/1 M	0.0315
4.		125 M	0.0380
5.		126/1 M	0.1010
6.		173 M	0.2080
7.		173/2 M	0.0060
8.		174 M	0.0660
9.		175 M	0.0150
10.		176 M	0.0150
11.		189 M	0.1230
12.		190 M	0.0130
13.		193	0.2400
14.		207 M	0.2020
15.		210	0.3790
16.		211	0.3290
17.		212M	0.2150
18.		213 M	0.1140
19.		214 M	0.2085
20.		215 M	0.1580
21.		216 M	0.1265
22.		217 M	0.0695
23.		218 M	0.3415
24.		219 M	0.4240
25.		220 M	0.3985
26.		239/2	0.1330
27.		271	0.4430
28.		285 M	0.2280
29.		286/1 M	0.3337
30.		287 M	0.3690

5.5.418



1/2


क्र.सं०	ग्राम का नाम	खसरा संख्या	अर्जित किया जाने वाला क्षेत्रफल (हे० में)
31.		289 M	0.0305
32.		290	0.0190
33.		293 M	0.00625
34.		294 M	0.0075
35.		296	0.8850
36.		297 M	0.2435
37.		298 M	0.0250
38.		303	0.6450
39.		304 M	0.0380
40.		305	1.6700
41.		310 M	0.1390
42.		311 M	0.2470
43.		313	0.4550
44.		316 M	0.0315
45.		320 M	0.2080
46.		322	0.0760
47.		327 M	0.8006
48.		328 M	0.6326
49.		331 M	0.5940
50.		336	0.2280
51.		337 M	0.2150
52.		338 M	0.2180
53.		340 M	0.3470
54.		342 M	0.1800
55.		344	0.8470
56.		345 M	0.12325
57.		348	0.6700
58.		353 M	0.12325
59.		356 M	0.1705
60.		358	0.6260
61.		362 M	0.2850
62.		363 M	0.3230
63.		365	0.4300
64.		372 M	0.1306
65.		374 M	0.0380



18.222967

क्र.सं०	ग्राम का नाम	खसरा संख्या	अर्जित किया जाने वाला क्षेत्रफल (हे० में)
66.		375	0.3160
67.		376/2 M	0.0170
68.		376/3	0.1140
69.		377 M	0.1912
70.		384 M	0.2020
71.		385 M	0.0250
72.		386 M	0.4360
73.		388/2 M	0.0095
74.		389 M	0.3919
75.		390 M	0.0670
76.		391 M	0.1625
	योग		19.25335

कब्जा लेने वाले के हस्ताक्षर

  
(सुनील कुमार)

सहायक अभियन्ता

निर्माण खण्ड-8,

उ०प्र० आवास एवं विकास परिषद, मेरठ

कब्जा देने वाले के हस्ताक्षर



(देवेन्द्र शर्मा)

भूमि अध्याप्ति अमीन

का० अपर जिलाधिकारी (भू०अ०)


आवास, मेरठ

प्रतिहस्ताक्षर

(कैलाश चन्द्र)

अपर जिलाधिकारी (भू०अ०)

आवास, मेरठ



कार्यालय अपर जिलाधिकारी (भू0अ0) आवास, मेरठ।

अधिकार प्रमाण पत्र

**Possession certificate**

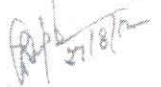
उ0प्र0 आवास एवं विकास परिषद की (भूमि विकास एवं गृह स्थान योजना अर्थात्-19) तथा (भूमि विकास विस्तार मेरठ) में स्थाविष्ट राजस्व ग्राम सरायकाजी परमना व जिला मेरठ की भूमि आवंटन योजना के अन्तर्गत दि० 01.06.2002, 08.06.2002 व 15.06.2002 को प्रकाशित हुई तथा धारा-32 अर्थात् दि० 19.05.2007 को गजट में प्रकाशित हुई। अर्जित भूमि का अभिनिर्णय करार नियमावली 1997 के अर्थात् दि० 19.05.2007 में प्रकाशित हुआ है। धारित अभिनिर्णय के अन्तर्गत अन्तर्लिखित अनुसूची के अनुसार 1.6635 हे० अर्थात् 4.1104 एकड़ एकड़ भूमि का कब्जा / अधिकार आवास विकास परिषद के पत्रक-1456 / अधि0अभि0 / नि0ख0-8, दि० 17/17 दिनांक 24.8.2012 द्वारा अधीकृत प्रतिनिधि श्री राकेश गुप्ता बदनम सहायक अभियन्ता, नि0ख0-8 का आज दि० 27.08.2012 स्थल पर दिया गया।

ग्राम सरायकाजी

क्र० सं०	खसरा संख्या	विज्ञापित का क्षेत्रफल (हेक्टेयर में)	कब्जे का क्षेत्रफल (हेक्टेयर में)	अन्य विवरण
1	123	0.215	0.215	
2	124/2	0.1390	0.1390	
3	226	0.501	0.5093	
4	308	0.7960	0.0612	
5	325	0.7210	0.2510	
6	328	0.9490	0.1350	
7	342	0.2400	0.0600	
8	356	1.2260	0.4950	
	योग	9.333	1.6635	
			अर्थात् 4.1104 एकड़	

कार्यालय में कार्य करने वाले अधिकारी

कार्यालय में कार्य करने वाले अधिकारी







राकेश गुप्ता

भूमि अध्यापति अर्थात्

भूमि अध्यापति अर्थात्

सहायक अभियन्ता, नि0ख0-8

भूमि अध्यापति अर्थात्

उ0प्र0 आवास एवं विकास परिषद, मेरठ

कार्यालय अपर जिलाधिकारी (भू0अ0), आवास

प्रतिदृष्टाक्षरित

प्रतिदृष्टाक्षरित





(R. K. Gupta)

अपर जिलाधिकारी (भू-अ0)

अपर जिलाधिकारी (भू-अ0)


आवास, मेरठ

Original Copy

कार्यालय अपर जिलाधिकारी(भू0अ0) आवास, मेरठ

अधिकार पत्र

1. राजस्व ग्राम का नाम : सरायकाजी
2. धरगना, तहसील व जिला : मेरठ
3. अर्जन निकाय का नाम : उ0प्र0 आवास एवं विकास परिषद, लखनऊ
4. योज ना का नाम : भूमि विकास एवं गृहस्थान योजना संख्या-11,  
जागृति विहार (विस्तार), मेरठ
5. धारा-28 की विज्ञप्ति : 738/भू0अ0-दो-1430 दिनांक 20.4.2002  
प्रथम प्रकाशन दिनांक 1.6.2002
6. धारा-32 की विज्ञप्ति : 212/भू0अ0-दो-1430 दिनांक 26.2.2007  
प्रकाशन दिनांक 19.5.2007
7. धारा-7 की विज्ञप्ति : सं0-1741/आठ-2-05-एच0बी0/05  
दिनांक 13 अगस्त 2007
8. धारा-17 की विज्ञप्ति : सं0-1398/आठ-2-2007-एच0बी0/06  
दिनांक 13 अगस्त 2007
9. कब्जा परिवर्तन की तिथि : ~~12 अगस्त~~  
~~जुलाई~~ 2009
10. कब्जा देने वाले का नाम : श्री अरुण गोयल (भू0अ0 अमीन)

  
(शिवजय सिंह)

अपर जिलाधिकारी (भू0अ0) आवास  
मेरठ

भूमि का विवरण जिसका कब्जा अर्जन करने वाले विभाग/अर्जन निकाय को मौक़े पर दिया गया।

अनुसूची

क्र.सं०	ग्राम का नाम	खसरा संख्या	अर्जित किया जाने वाला क्षेत्रफल (हे० में)
1.	सरायकाजी	62	0.152
2.		113	0.089
3.		114	0.797
4.		121/1	0.051
5.		126/2	0.215
6.		129	0.177
7.		130	0.177
8.		142	0.304
9.		143	0.341
10.		144	0.354
11.		145/1	0.076
12.		145/2	0.126
13.		146/1	0.253
14.		146/2	0.291
15.		148	0.291
16.		153/1	0.063
17.		158	0.0125
18.		161	0.240
19.		162	0.202
20.		164	0.126
21.		165	0.063
22.		166	0.190
23.		167	0.392
24.		169	0.506
25.		170	0.215
26.		171	0.455
27.		172	0.838
28.		173/2	0.626
29.		174/1	0.731
30.		175	0.263

*[Handwritten Signature]*  
AF

*[Handwritten Signature]*  
AF

क्र.सं०	ग्राम का नाम	खसरा संख्या	अर्जित किया जाने वाला क्षेत्रफल (हे० में)
31.	सरायकाजी	176	0.213
32.		188/1	0.164
33.		188/2	0.139
34.		189	0.003
35.		190/1	0.177
36.		191	0.316
37.		192	0.379
38.		194	0.228
39.		204	0.228
40.		205	0.152
41.		206	0.253
42.		207/2	0.063
43.		207/3	0.101
44.		207/4	0.202
45.		207/5	0.202
46.		209	0.501
47.		212	0.215
48.		213	0.114
49.		214	0.2085
50.		215	0.158
51.		216	0.1265
52.		217	0.0695
53.		218	0.3415
54.		219	0.423
55.		220	0.3985
56.		239/1	0.0572
57.		239/3	0.034
58.		240	0.188
59.		259	0.195
60.		264	0.569
61.		265	0.316
62.		266	0.455
63.		267	0.443
64.		272	0.506

Atley  
AS2

AS  
AS2

क्र.सं०	ग्राम का नाम	खसरा संख्या	अर्जित किया जाने वाला क्षेत्रफल (हे० में)
65.	सरायकाजी	273	1.417
66.		274	1.278
67.		275	0.746
68.		276	0.316
69.		277	0.860
70.		278	0.025
71.		279	1.176
72.		280	1.037
73.		281	0.620
74.		282	0.531
75.		283	0.582
76.		284	0.405
77.		285/1	0.228
78.		286/1	0.0673
79.		288	0.632
80.		289	0.1825
81.		290	0.171
82.		291	0.531
83.		292	0.316
84.		293	0.14575
85.		294	0.0685
86.		295	0.961
87.		297	0.7305
88.		298M	0.14275
89.		299	0.392
90.		300	0.228
91.		301	0.089
92.		302	0.607
93.		304	1.075
94.		306	0.341
95.		307	0.860
96.		308/2	0.080
97.		308/3	0.468
98.		309	0.4931

*Handwritten signature*  
AB

*Handwritten signature*  
A.S.

क्र.सं०	ग्राम का नाम	खसरा संख्या	अर्जित किया जाने वाला क्षेत्रफल (हे० में)
99.	सरायकाजी	310	0.139
100.		311	0.702
101.		312/1	0.759
102.		312/2	0.028
103.		314	0.797
104.		315	0.367
105.		316M	0.1895
106.		317	0.708
107.		318/1	0.063
108.		318/2	0.114
109.		319	0.885
110.		320/1	0.638
111.		321	0.797
112.		323	0.392
113.		324/3	0.177
114.		324/4	0.228
115.		324/5	0.228
116.		324/6	0.076
117.		326	0.683
118.		329	0.013
119.		330	0.278
120.		331/1	0.101
121.		331/3	0.240
122.		332	0.746
123.		333	0.063
124.		334	0.683
125.		335	0.076
126.		337/2	0.215
127.		338/1	0.099
128.		339	0.531
129.		340/2	0.158
130.		341	0.898
131.		343	0.683
132.		345	0.36975

*Handwritten signature/initials*  
 AE

*Handwritten signature/initials*  
 AE

क्र.सं०	ग्राम का नाम	खसरा संख्या	अर्जित किया जाने वाला क्षेत्रफल (हे० में)
133.	सरायकाजी	346	0.594
134.		347/1	0.089
135.		347/2	0.253
136.		349	1.100
137.		350	0.645
138.		351	0.607
139.		352	0.341
140.		353/2	0.860
141.		353/3	0.114
142.		354	0.417
143.		355	0.531
144.		356/1	0.101
145.		356/2	0.228
146.		356/3	0.063
147.		356/4	0.1705
148.		357	1.050
149.		359	0.089
150.		360/1	0.164
151.		360/2	0.682
152.		360/3	0.228
153.		361	0.797
154.		362	0.284
155.		363	0.322
156.		364	0.417
157.		366/1	0.228
158.		366/2	0.405
159.		367	0.354
160.		368	1.189
161.		369	0.531
162.		370/1	0.683
163.		370/2	0.202
164.		371	0.152
165.		372	0.2614
166.		373	0.493

Amly  
AS

AG  
ACW

क्र.सं०	ग्राम का नाम	खसरा संख्या	अर्जित किया जाने वाला क्षेत्रफल (हे० में)
167.	सरायकाजी	374	0.076
168.		376/2	0.034
169.		377	0.3148
170.		378	0.392
171.		379	0.367
172.		380	0.417
173.		381	0.658
174.		382	0.063
175.		383	0.392
176.		384/1	0.202
177.		386/1	0.398
178.		387	0.645
179.		388/1	0.089
180.		388/2	0.0155
181.		389	0.6451
182.		390	0.110
183.		391	0.2675
184.		392	1.201
भूमि का कुल क्षेत्रफल (हेक्टेयर में)			68.61365

कब्जा लेने वाले के हस्ताक्षर



(डी०आर० शर्मा)

सहायक अभियन्ता

निर्माण खण्ड-४

उ०प्र० आवास एवं विकास परिषद, मेरठ

कब्जा देने वाले के हस्ताक्षर



(अरुण कुमार गोयल)

भूमि अध्याप्ति अमीन

का० अपर जिलाधिकारी (भू०अ०)

आवास, मेरठ

प्रतिहस्ताक्षर



(द्विविजय सिंह)

अपर जिलाधिकारी (भू०अ०)

आवास, मेरठ

प्रतिहस्ताक्षर



(सी०आर०के०गुप्ता)

सहायक अभियन्ता

निर्माण खण्ड-४

उ०प्र० आवास एवं विकास परिषद  
साक्षी नगर, मेरठ



### खाता विवरण (अप्रमाणित प्रति)

ग्राम का नाम : सराय काजी परगना : (मेरठ) तहसील : सदर जमदद : मेरठ फसली वर्ष : 1428-1433 (01 जुलाई, 2020 से 30 जून, 2026) भाग : 1 खाता संख्या : 00201

खातेदार का नाम / पिता पति संरक्षक का नाम / निवास स्थान	जमदद	तहसील	सदर	खसरा संख्या	क्षेत्रफल (हे.)	आदेश	टिप्पणी
श्रेणी : 6-2 / अक्रषिक भूमि - स्थल, सडकें, रेलवे, भवन और ऐसी दूसरी भूमियां जो अकृषित उपयोगों के काम में लायी जाती हो।							
उ0प्र0आवास एवं विकास / . / .				320भि./1	0.3120	1424फ० न्यायालय तहसीलदार, मेरठ। प्रार्थना पत्र संख्या-73 पैरा ए०-155 भूलेख निमावली ग्राम- सरायकाजी परगना तहसील व जिला मेरठ। गांव सभा बनाम सरकार पत्रांक 109/एफ०जे०/तह०मे०-2017 दिनांक 22-05-2017 उपरोक्त वाद में इस न्यायालय द्वारा दिनांक 22-05-2017 को निम्न आदेश पारित किये गये हैं। क्षेत्रीय लेखपाल/राजस्व निरीक्षक की आख्या दिनांक 02-05-2017 स्वीकार की जाती है तथा आदेश किया जाता है कि ग्राम सरायकाजी परगना तहसील व जिला मेरठ की खतौनी वर्ष 1422 ता 1427 फसली के खाला संख्या 00199 खसरा नंबर 259 रकबा 0.4050 हे० में से रकबा 0.1950 हे० अर्जित क्षेत्रफल पर उ०प्र० आवास एवं विकास परिषद आवासीय योजना संख्या-11 जागृति बिहार विस्तार मेरठ का नाम व शेष भूमि पर भूस्वामी श्रीमती द्रौपदी पत्नी भवान सहाय निवासी मनसुखुट्टी का नाम दर्ज होवे। ह० तहसीलदार, मेरठ 22-5-17/C- 26-5-17	
परिषद आवासीय योजना स011 / . / .				349भि.	0.8470		
जागृति बिहार, विस्तार मेरठ / . / .				350	0.6450		
				372	0.3920		
				374	0.1140		
				376/2	0.0510		
				273	1.4170		
				274	1.2780		
				275	0.7460		
				276	0.3160		
				277	0.8600		
				278	0.0250		
				285/1	0.2280		
				361	0.7970		
				164	0.1260		
				165	0.0630		
				289	0.1220		



कृपया उत्त खसरे की प्रस्थिति (भूखंड (गाटा) के वाद प्रदत/विजय भू-सूचना/नामांतरण बतरी) हेतु खसरा संख्या पर क्लिक करें  
 Disclaimer: उत्त आंकड़े मात्र उपयोगीयताार्थ हैं, उत्त विवरण अद्यतन हैं, तहसील कम्यूटर बेन्च एवम् सी.एस.डी.मासिक/वार्षिक केन्द्र से उद्गम को प्रमाणित प्रति प्राप्त की जा सकती है।  
 Software Powered By National Informatics Center, Uttar Pradesh State Unit, Lucknow.



124/2	0.1390
210	0.3790
211	0.3290
267	0.4430
323	0.3920
312/1	0.7590
114अ.	0.7970
142	0.3040
145/1	0.0760
146/1	0.2530
204	0.2280
130	0.1770
143	0.3410
144	0.3540
194	0.2280
<b>योग</b>	<b>194</b>
	<b>70.6530</b>



कृपया उक्त खासो की प्रतिलिपि (डाटाबेस (गाम) के डाटा प्रस्त /विलेख /सामाजिक कर्मी ) हेतु खसरा संख्या पर क्लिक करे  
 Disclaimer: उक्त सूचि के ताल सारनेकाल है, उक्त क्लिक आगम है, तबतिल कसयुक्त केतु एलम की एम पी/कसकपी केतु में कसम को प्रामाणिक कति एम की का सारकी है।  
 Software Powered By National Informatics Center, Uttar Pradesh State Unit, Lucknow.