

2021

18521/2021

Shobhavi
SUMIT CHATURVEDI
ACC ID-UP14104004
MATHURA



सत्यमेव जयते

INDIA NON JUDICIAL
Government of Uttar Pradesh

e-Stamp



Certificate No. : IN-UP21645819381517T
Certificate Issued Date : 01-Nov-2021 12:08 PM
Account Reference : NEWIMPACC (SV)/ up14104004/ MATHURA/ UP-MTH
Unique Doc. Reference : SUBIN-UPUP1410400432904994044846T
Purchased by : SHREE BADRINATH CONSTRUCTION
Description of Document : Article 23 Conveyance
Property Description : MAUJA SARAYA AJAMABAD MATHURA
Consideration Price (Rs.) :
First Party : MEERA SINGH
Second Party : SHREE BADRINATH CONSTRUCTION
Stamp Duty Paid By : SHREE BADRINATH CONSTRUCTION
Stamp Duty Amount(Rs.) : 1,72,000
(One Lakh Seventy Two Thousand only)

✓

.....Please write or type below this line.....

मीरा सिंह



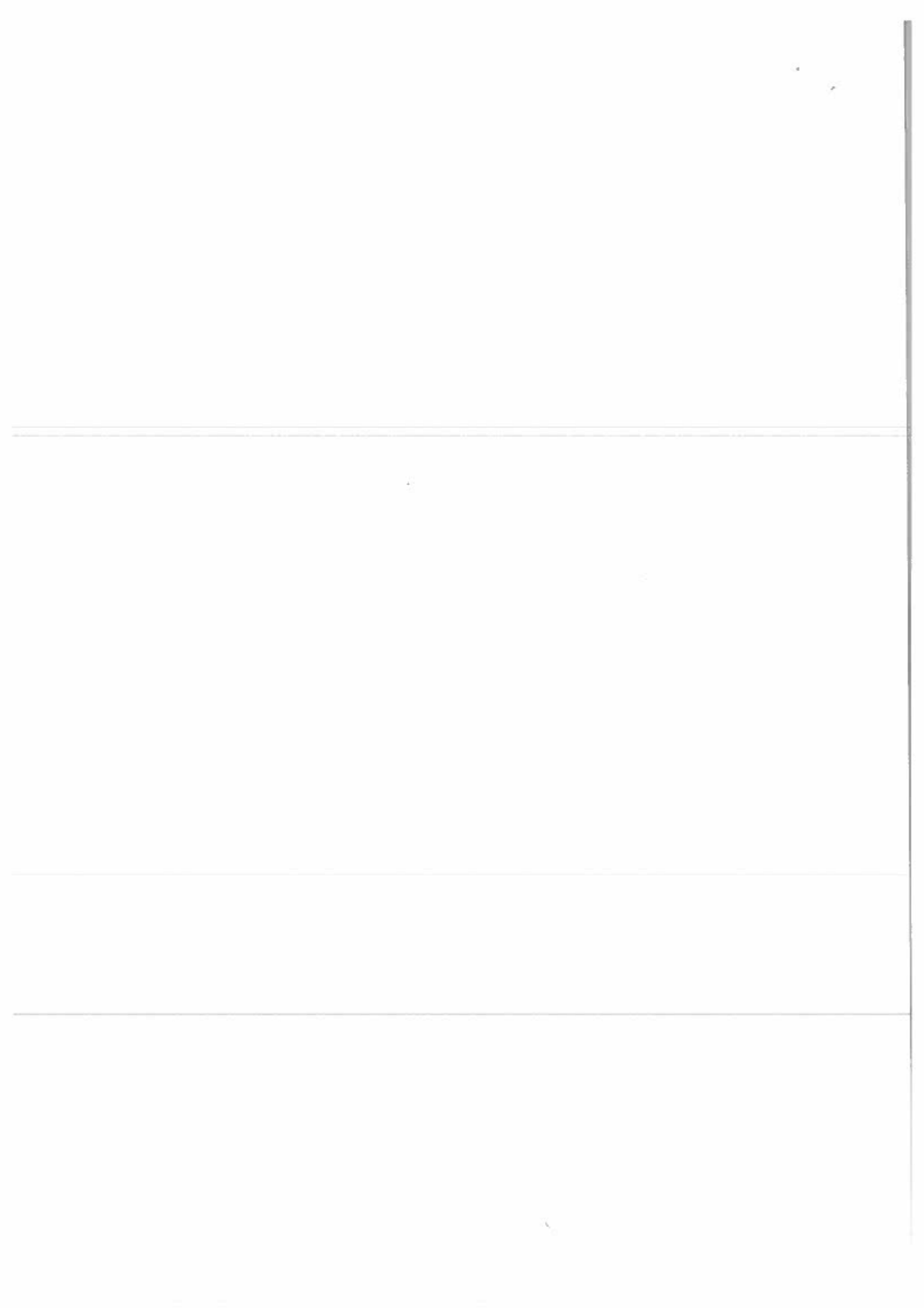
Kahl



QT 0002926588

Statutory Alert:

1. The authenticity of this Stamp certificate should be verified at 'www.shclostamp.com' or using e-Stamp Mobile App of Stock Holding. Any discrepancy in the details on this Certificate and as available on the website / Mobile App renders it invalid.
2. The onus of checking the legitimacy is on the users of the certificate.
3. In case of any discrepancy please inform the Competent Authority.





{2}

॥ श्रीहरिः ॥

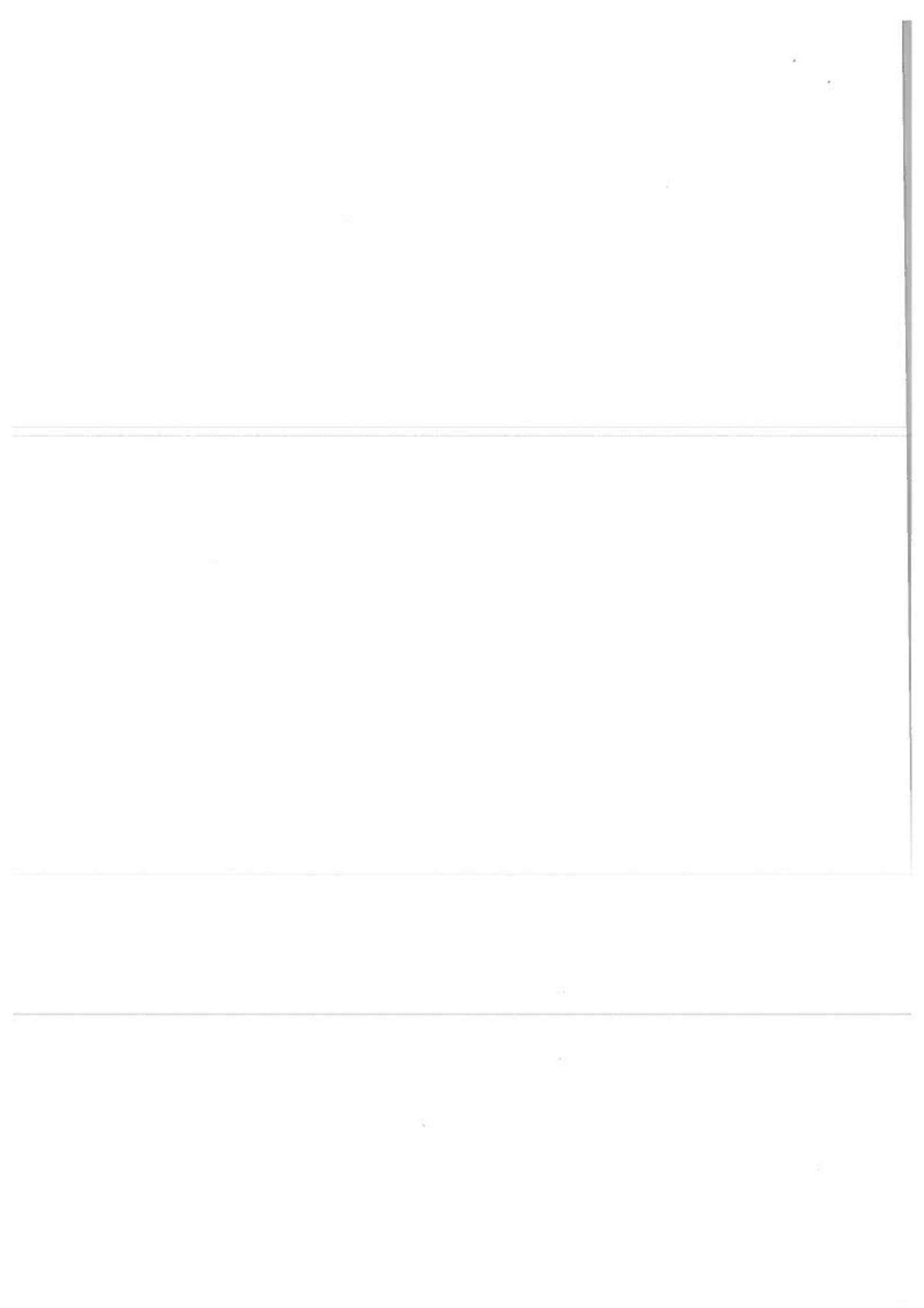
1. भूमि का प्रकार : आवासीय भूखण्ड
2. मौहल्ला/ग्राम : बैनामा भूखण्ड स्थित मौजा सराय आजमाबाद, मथुरा, तहसील व जिला मथुरा, जो नगर पालिका/निगम की सीमा के अन्दर स्थित है,
3. सम्पत्ति का विवरण (सम्पत्ति नं.) : भूखण्ड जो खसरा नं0-28मि0 की भूमि में स्थित है
4. सम्पत्ति का क्षेत्रफल : 350.70 वर्गमीटर
5. सड़क की स्थिति (परिशिष्ट के अनुसार) : मुख्य मार्ग से दूर व 6 मीटर से कम चौड़े मार्ग पर
6. प्रतिफल की धनराशि : 17,55,000/-रु.,
7. सरकारी मालियत : 17,55,000/-रु.,
8. देय स्टाम्प 1,72,000/-रु. ई-स्टाम्प संलग्न है
9. उक्त क्षेत्र की जमीनों का सरकारी रेट -7000/-रुपया प्रति वर्ग मीटर है, जो रेट लिस्ट में पेज नं0-15 क्रमांक 313 कोड नं0-0160 पर दर्ज है, कार्य क्षेत्र उपनिबन्धक प्रथम मथुरा।

मीरा सिंह



Kalp





प्रथम पक्ष विक्रेता

श्रीमती मीरा सिंह पत्नी श्री नवीन कुमार निवासी-180 गडराना रोड निकट दाउद
खां रेलवे स्टेशन हाजीपुर फतेहखां मूसेपुर जलाल अलीगढ़ मो0-9760987701
PAN-FVEPS7727E



द्वितीय पक्ष क्रेता

श्री बद्रीनाथ कंस्ट्रक्शन द्वारा प्रोपराइटर राहुल सिंघल पुत्र श्री शिवशंकर अग्रवाल
निवासी-68, मयूर विहार, धौलीप्याऊ, मथुरा मो0-9897676006 PAN-
CIWPS6269K

जो कि भूखण्ड पैमाइशी-पूरब से पश्चिम-65 फीट 8 इंच उत्तर से दक्षिण-57 फीट 5
क्षेत्रफल 350.70 वर्गमीटर, जिसकी सीमा यह है:-

- पूरब - बाउण्डी ग्राम पंचायत
पश्चिम - जमीन सरकारी
उत्तर - जमीन अहेरिया जी
दक्षिण - रास्ता 18 फीट

स्थित मौजा सराय आजमाबाद मथुरा, तहसील व जिला मथुरा, जिसको संलग्न नक्शे में
रंग लाल से दिखाया गया है। जो खसरा नं0-28मि0 की भूमि में स्थित है मिल्कियत विक्रेता
प्रथम पक्ष की है। जिसे प्रथम पक्ष ने बजरिये बैनामा दिनांक 28.08.2016 जिसकी रजिस्ट्री
कार्यालय उपनिबन्धक मथुरा में बही नं0 1 जिल्द 11900 पृष्ठ 355-374 नं0-14191
पर हुयी है, व शुद्धि पत्र दिनांक 23.09.2015 जिसकी रजिस्ट्री कार्यालय उपनिबन्धक मथुरा
में बही नं0 1 जिल्द 11962 पृष्ठ 123-130 नं0-15470 पर हुयी है किशनलाल पुत्र ध
गांधू से खरीद किया, जिस पर प्रथम पक्ष का ही वास्तविक मालिकाना कब्जा है तथा प्रथम पक्ष
का ही नाम सरकारी कागजात आदि में दर्ज है, सिवाय प्रथम पक्ष के उक्त भूखण्ड का अन्य कोई
मालिक व हकदार नहीं है और न किसी जगह रहन व गिरवी आदि है तथा प्रथम पक्ष को उक्त
भूखण्ड की बाबत पूरे मालिकाना व हस्तांतरण आदि के अधिकार प्राप्त है और उक्त भूखण्ड किसी




सरकारी संस्था या बैंक या किसी व्यक्ति विशेष के पास बंधक नहीं है, न किसी डिग्री आदि में नीलाम या कुर्क है और न किसी जमानत या देनदारी में दर्ज है और न ही उक्त भूमि शै-देवत्र सम्पत्ति है और उक्त भूखण्ड की बाबत प्रथमपक्ष ने कोई इकरारनामा पंजीकृत या अपंजीकृत किसी के साथ तय नहीं किया है और ऐसा कोई व्यक्ति अथवा वस्तु नहीं है, जो उक्त भूखण्ड के बेचने या हस्तान्तरण आदि करने में बाधा या रुकावट डाल सके यानि उक्त भूखण्ड हर प्रकार के झगड़े झंझट व कर्जे आदि से पाक साफ तन्हा प्रथम पक्ष की ही सम्पत्ति है। उक्त भूखण्ड खाली व बेकार पड़ा है और प्रथमपक्ष के किसी भी प्रकार से प्रयोग में नहीं आ रही है और न ही निकट भविष्य में प्रयोग में लाने का विचार है और प्रथमपक्ष को उससे कोई खास लाभ व आय नहीं है और सुरक्षा में खर्च करने पड़ते हैं और प्रथम पक्ष को अन्य जगह निवेश करने के लिये रुपयों की आवश्यकता है अतः प्रथमपक्ष ने अपने कुल भूखण्ड को विक्रय कर देना उचित समझा है और इस समय द्वितीय पक्ष अच्छी कीमत देकर उक्त भूखण्ड को क्रय करने को तैयार है। इस कीमत में बेच देने में प्रथम पक्ष का सरासर लाभ है। उक्त विक्रय से प्राप्त धनराशि को कही और निवेश कर देने से प्रथमपक्ष को एक अच्छी व नियमित आय हो जायेगी।

अतः उक्त भूखण्ड जिसे संलग्न मानचित्र में रंग लाल से दिखाया गया है, को समस्त हक हकूक व अधिकारों सहित जो उक्त भूखण्ड की बाबत प्रथम पक्ष विक्रेता को प्राप्त हैं अथवा भविष्य में प्राप्त हो यानि कुल को, बिना छोड़े किसी भी हक व हिस्सा व सम्बन्ध के, मय राइट्स व समस्त हक हकूक व अधिकारों सहित बखुशी व राजी अपने बएवज 17,55,000/-रु. (सत्रह लाख पचपन हजार रुपया) में बदस्त श्री बद्रीनाथ कंस्ट्रक्शन द्वारा प्रोपराइटर राहुल सिंघल पुत्र श्री शिवशंकर अग्रवाल निवासी-68, मयूर विहार, धौलीप्याऊ, मथुरा क्रेता द्वितीय पक्ष के हक में बेच दिया और कीमत का कुल रुपया प्रथम पक्ष ने द्वितीय पक्ष से नीचे लिखे अनुसार प्राप्त कर कब्जा व दखल बेचे गये भूखण्ड पर प्रथमपक्ष ने द्वितीय पक्ष का वाकई अपने समान पूरा मालिकाना करा दिया। द्वितीय पक्ष क्रय किये गये भूखण्ड के आज से पूरे मालिक व स्वामी हो गये। वह समस्त अधिकार मालिकाना, काबिजाना व हस्तान्तरण आदि प्रयोग में लावे और अपना नामान्तरण प्रथमपक्ष के स्थान सरकारी कागजात आदि में दर्ज करावे और उक्त जमीन पर निर्माण करें, स्वयं प्रयोग में लावें, विक्रय करें, दान करें और जिस प्रकार चाहें प्रयोग करे और जो चाहे सो करे। अब बेचे गये भूखण्ड में प्रथम पक्ष व उनके वारिसान का कुछ भी हक व हिस्सा व सम्बन्ध किसी प्रकार का शेष नहीं रहा और न कभी आयन्दा भविष्य में होगा। अगर कभी कोई व्यक्ति बेचे गये भूखण्ड की बाबत दावा या झगड़ा उत्पन्न करे और जुज या कुल कब्जा

श्री रा. सिंह



Rahul



आवेदन सं०: 202100764042302

विक्रय पत्र

बही सं०: 1

रजिस्ट्रेशन सं०: 18521

वर्ष: 2021

प्रतिफल- 1755000 स्टाम्प शुल्क- 123000 बाजारी मूल्य - 1755000 पंजीकरण शुल्क - 17550 प्रतिलिपिकरण शुल्क - 60 योग : 17610

श्रीमती मीरा सिंह,
पत्नी श्री नवीन कुमार
व्यवसाय : गृहिणी

निवासी: 180 महराना रोड निकट दाउद खां रेलवे स्टेशन हाजीपुर फतेहखां मूसेपुर जलाल
अलीगढ़

मीरा सिंह



ने यह लेखपत्र इस कार्यालय में दिनांक 01/11/2021 एवं 12:44:56 PM बजे
निबंधन हेतु पेश किया।

रजिस्ट्रीकरण अधिकारी के हस्ताक्षर

ए० के० त्रिपाठी

उप निबंधक :सदर प्रथम

मथुरा

01/11/2021

लियाकत अली,

निबंधक लिपिक

द्वितीय पक्ष से निकल जावे या कहीं रहन आदि निकले और उसकी बाबत द्वितीय पक्ष को कुछ खर्च करना पडे या देना पडे, तो प्रथम पक्ष की हर प्रकार की पूरी जिम्मेदारी होगी। द्वितीय पक्ष अपना कीमत का दिया गया रुपया मय हर्जा खर्चा व लागत व अदा खर्च किये गये रुपयों को मय ब्याज के प्रथम पक्ष व उनकी हर प्रकार की चल अचल सम्पत्ति से बाजावत बजरिये अदालत प्राप्त कर ले, इसमें प्रथम पक्ष व उनके वारिसों को कुछ उज्र न होगा। केता उक्त भूमि का मानचित्र स्वीकृत कराये व अपना नामान्तरण मथुरा वृन्दावन विकास प्रधिकरण व राजस्व विभाग के अभिलेखों में दर्ज कराये इसमें प्रथमपक्ष को कोई आपत्ति नहीं होगी। बेचा गया भूखण्ड आवास विकास शुल्क क्षेत्र के अन्दर स्थित है, उक्त भूखण्ड पर कोई तामीरात किसी भी प्रकार की नहीं है। बिक्रीत भूखण्ड राजकीय अस्थान की सम्पत्ति नहीं है। स्टाम्प खर्च फीस आदि समस्त खर्चा बैनामा केता ने वहन किया है। केता व विक्रेता द्वारा उपलब्ध कराया गया उक्त भूखण्ड का फोटो इस प्रलेख के साथ चस्पा किया जा रहा है।

विवरण कीमत का कुल रुपया प्राप्ति का :-

कीमत के कुल रुपयों में से प्रथमपक्ष ने द्वितीयपक्ष से 10,00,000/-रुपये चैक नं0-171972 दिनांक 01.05.2022 व 7,55,000/-रुपये चैक नं0-171973 दिनांक 05.05.2022 दोनों केनरा बैंक द्वारा, इस प्रकार कुल मीजान-17,55,000/-रुपया प्राप्त कर लिया है।

मीरा सिंह



Kaly



आवेदन सं०: 202100764042302

बही सं०: 1

रजिस्ट्रेशन सं०: 18521

वर्ष: 2021

निष्पादन लेखपत्र वाद सुनने व समझने मजमुन व प्राप्त धनराशि रु पतेखानुसार उक्त

विक्रेता: 1

श्रीमती मीरा सिंह, पत्नी श्री नवीन कुमार

निवासी: 180 महाराना रोड निकट दाउद खां रेलवे स्टेशन
हाजीपुर फतेहखां मूसेपुर जलाल अलीगढ

व्यवसाय: गृहिणी

क्रेता: 1

मीरा सिंह



श्री श्री बद्रीनाथ कंस्ट्रक्शन के द्वारा राहुल सिंघल, पुत्र श्री
शिवशंकर अग्रवाल

निवासी: 68 मयूर बिहार धौलीप्याउ मथुरा मो०-
9897676006

व्यवसाय: अन्य

Rahul



ने निष्पादन स्वीकार किया। जिनकी पहचान

पहचानकर्ता: 1

श्री किशनलाल, पुत्र श्री धांधू

निवासी: सराय आजमाबाद मथुरा

व्यवसाय: अन्य

पहचानकर्ता: 2



श्री यादराम, पुत्र श्री धांधू

निवासी: सराय आजमाबाद मथुरा

व्यवसाय: अन्य

यादराम



रजिस्ट्रीकरण अधिकारी के हस्ताक्षर

A

ने की। प्रत्यक्षतः भद्र साक्षियों के निशान अंगूठे नियमानुसार
लिए गए हैं।

टिप्पणी:

ए० के० त्रिपाठी
उप निबंधक: सुदर प्रथम

मथुरा

लियाकत अली,
निबंधक लिपिक

{6}

इसलिए यह बैनामा प्रथम पक्ष ने द्वितीय पक्ष के हक में अपनी राजी खुशी से लिख दिया, कि प्रमाण रहे और समय पर काम आवे। यह प्रलेख दोनों पक्षों के निर्देशानुसार समक्ष गवाहान उन्हें पढ़ा व सुना कर, झपट व टइप कर निबंधन हेतु पक्षकारण के सुपुर्द किया गया।

तहरीर दिनांक : 01.11.2021
टाईप किया : दीपक, मथुरा।
झपट किया : प्रशान्त शर्मा एडवोकेट, मथुरा।

मीरा सिंह



Kahl



गवाह-किशनलाल पुत्र धांधू
नि0-सराय आजमाबाद मथुरा मो0-7900836113



गवाह-यादराम पुत्र धांधू
नि0-सराय आजमाबाद मो0-9557721269

यादराम



गवाह-शशिकांत पुत्र बिजेन्द्र सिंह
नि0-सराय आजमाबाद मथुरा मो0-9897430356


शशिकांत



आवेदन सं०: 202100764042302

बही संख्या 1 जिल्द संख्या 16920 के पृष्ठ 147 से 160 तक क्रमांक
18521 पर दिनांक 01/11/2021 को रजिस्ट्रीकृत किया गया।

रजिस्ट्रीकरण अधिकारी के हस्ताक्षर




ए० के० त्रिपाठी

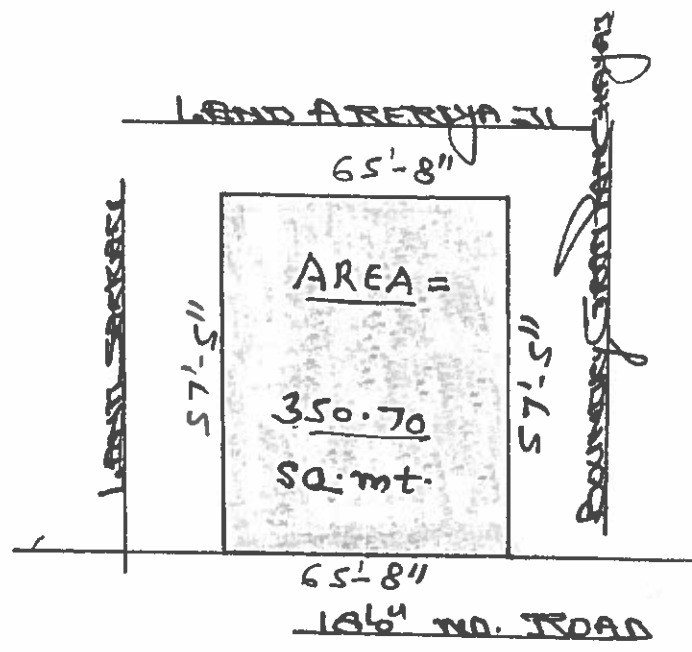
उप निबंधक : सदर प्रथम

मथुरा

01/11/2021



~~SITE PLAN OF THE PLOT LAND KHASRA NO. 28 MIN
SIWATJETA MAUZA - JARAY ATMABAD TEH. TO DISTRICT
MAINPURA U.P.~~
OWNER - SRI. MEERA SINGH WIDOW MAHAKUNTA SINGH



मेरी

~~Meera~~

Trace By
S. L. CHATURVEDI
SIWATJETA MAUZA
1-11-2021

10/10/2023

10/10/2023

10/10/2023

10/10/2023

10/10/2023

10/10/2023
