

1573

14442/2021

Sumit Chaturvedi
SUMIT CHATURVEDI
ACC
MATHURA



सत्यमेव जयते

INDIA NON JUDICIAL
Government of Uttar Pradesh

e-Stamp



Certificate No.	: IN-UP45489726334077T
Certificate Issued Date	: 27-Aug-2021 11:35-AM
Account Reference	: NEWIMPACC (SV)/ up14104004/ MATHURA/ UP-MTH
Unique Doc. Reference	: SUBIN-UPUP1410400479617758396171T
Purchased by	: SHREE BADRINATH CONSTRUCTIONS
Description of Document	: Article 23 Conveyance
Property Description	: MAUJA SARAYA AJAMABAD MATHURA
Consideration Price (Rs.)	:
First Party	: OM PRAKASH
Second Party	: SHREE BADRINATH CONSTRUCTIONS
Stamp Duty Paid By	: SHREE BADRINATH CONSTRUCTIONS
Stamp Duty Amount(Rs.)	: 12,49,500 (Twelve Lakh Forty Nine Thousand Five Hundred only)

✓



.....Please write or type below this line.....

[Handwritten signature]

[Handwritten signature]



KC0004244970

VOID VOID VOID





{2}

॥ श्रीहरिः ॥

1. भूमि का प्रकार : आवासीय भूखण्ड
2. मौहल्ला/ग्राम : बैनामा भूखण्ड स्थित मौजा सराय आजमाबाद, मथुरा, तहसील व जिला मथुरा, जो नगर पालिका/निगम की सीमा के अन्दर स्थित है,
3. सम्पत्ति का विवरण (सम्पत्ति नं.) : भूखण्ड जो खाता नंबर 39 खसरा नं0-4/2 रकबा 1.020 है0 में से रकबा 0.765 है0 बराबर 7650 वर्गमीटर की भूमि है,
4. सम्पत्ति का क्षेत्रफल : 0.765 है0 बराबर 7650 वर्ग मीटर का 1/3 भाग यानि 0.255 है0 बराबर 2550 वर्गमीटर सम्पूर्ण अंश
5. सड़क की स्थिति (परिशिष्ट के अनुसार) : 6 मीटर से कम चौड़े मार्ग पर मुख्य मार्ग से अन्दर काफी दूर स्थित है
6. प्रतिफल की धनराशि : 1,78,50,000/-रु.,
7. सरकारी मालियत 1/3 भाग हेतु : 1,78,50,000/-रु.,
8. देय स्टाम्प -12,49,500/-रु. ई-स्टाम्प संलग्न है
9. उक्त क्षेत्र की जमीनों का सरकारी रेट -7000/-रुपया प्रति वर्ग मीटर है, जो रेट लिस्ट में पेज नं0-15 क्रमांक 313 कोड नं0-0160 पर दर्ज है, कार्य क्षेत्र उपनिबन्धक प्रथम मथुरा।

(Handwritten signature)



(Handwritten signature)





{ 3 }

प्रथम पक्ष विक्रेता

ओमप्रकाश पुत्र श्री कुन्दन सिंह निवासी-सराय आजमाबाद, आजमपुर, तहसील व जिला मथुरा मो0-9760362048 PAN-EAPPP3981Q

द्वितीय पक्ष क्रेता

श्री बद्रीनाथ कंस्ट्रक्शन द्वारा प्रोपराइटर राहुल सिंघल पुत्र श्री शिवशंकर अग्रवाल निवासी-68, मयूर विहार, धौलीप्याऊ, मथुरा मो0-9897676006 PAN-CIWPS6269K

जो कि भूखण्ड, जो खाता नंबर 39 खसरा नं0-4/2 रकबा 1.020 है0 में से रकबा 0.765 है0 बराबर 7650 वर्गमीटर की भूमि है, कुल पैमायशी पूरब-60.42 मीटर, पश्चिम-58.90 मीटर, उत्तर-130.90 मीटर, दक्षिण-130.34 मीटर क्षेत्रफल 0.765 है0 बराबर 7650 वर्ग मीटर, जिसकी सीमा यह है:-

- पूरब - जमीन मनोज व बसन्ता
- पश्चिम - रास्ता 6 मीटर से कम
- उत्तर - जमीन देवेन्द्र चौधरी
- दक्षिण - जमीन दशरथ

स्थित मौजा सराय आजमाबाद मथुरा, तहसील व जिला मथुरा, जिसको संलग्न नक्शे में रंग लाल से दिखाया गया है। का हिस्सा 1/3 मिल्कियत विक्रेता प्रथम पक्ष की है। जिस पर प्रथम पक्ष का ही वास्तविक मालिकाना कब्जा है तथा प्रथम पक्ष का ही नाम सरकारी कागजात व राजस्व अभिलेख आदि में दर्ज है, सिवाय प्रथम पक्ष के उक्त भूखण्ड का अन्य कोई मालिक व हकदार












नहीं है और न किसी जगह रहन व गिरवी आदि है तथा प्रथम पक्ष को उक्त भूखण्ड की बाबत पूरे मालिकाना व हस्तान्तरण आदि के अधिकार प्राप्त हैं और उक्त भूखण्ड किसी सरकारी संस्था या बैंक या किसी व्यक्ति विशेष के पास बंधक नहीं है, न किसी डिग्री आदि में नीलाम या कुर्क है और न किसी जमानत या देनदारी में दर्ज है और न ही उक्त भूमि शै-देवत्र सम्पत्ति है और उक्त भूखण्ड की बाबत प्रथमपक्ष ने कोई इकरारनामा पंजीकृत या अपंजीकृत किसी के साथ तय नहीं किया है और ऐसा कोई व्यक्ति अथवा वस्तु नहीं है, जो उक्त भूखण्ड के बेचने या हस्तान्तरण आदि करने में बाधा या रूकाबट डाल सके यानि उक्त भूखण्ड हर प्रकार के झगड़े झंझट व कर्जे आदि से पाक साफ तन्हा प्रथम पक्ष की ही सम्पत्ति है। उक्त भूखण्ड खाली व बेकार पड़ी है और प्रथमपक्ष के किसी भी प्रकार से प्रयोग में नहीं आ रही है और न ही निकट भविष्य में प्रयोग में लाने का विचार है और प्रथमपक्ष को उससे कोई खास लाभ व आय नहीं है और सुरक्षा में खर्च करने पड़ते हैं तथा प्रथम पक्ष को अपनी जरूरतों के लिये रूपयों की आवश्यकता है। अतः प्रथमपक्ष ने अपने कुल भूखण्ड के अपने सम्पूर्ण अंश को विक्रय कर देना उचित समझा है और इस समय द्वितीय पक्ष अच्छी कीमत देकर उक्त भूखण्ड को क्रय करने को तैयार है। इस कीमत में बेच देने में प्रथम पक्ष का सरासर लाभ है। उक्त विक्रय से प्राप्त धनराशि को कही और निवेश कर देने से प्रथमपक्ष को एक अच्छी व नियमित आय हो जायेगी।

अतः उक्त भूखण्ड क्षेत्रफल 7650 वर्गमीटर सम्पूर्ण अंश जिसे संलग्न मानचित्र में रंग लाल से दिखाया गया है, के अपने कुल हिस्सा 1/3 भाग क्षेत्रफल 0.255 है 0 बराबर 2550 वर्गमीटर को समस्त हक हकूक व अधिकारों सहित जो उक्त भूखण्ड की बाबत प्रथम पक्ष विक्रेता को प्राप्त हैं अथवा भविष्य में प्राप्त हो यानि कुल को, बिना छोड़े किसी भी हक व हिस्सा व सम्बन्ध के, मय राइट्स व समस्त हक हकूक व अधिकारों सहित बखुशी व राजी अपने बाएवज 1,78,50,000/-रु. (एक करोड़ अठहत्तर लाख पचास हजार रुपया) में बदस्त श्री बद्रीनाथ कंस्ट्रक्शन द्वारा प्रोपराइटर राहुल सिंघल पुत्र श्री शिवशंकर अग्रवाल निवासी-68, मयूर विहार, धौलीप्याऊ, मयुरा क्रेता द्वितीय पक्ष के हक में बेच दिया और कीमत का कुल रुपया प्रथम पक्ष ने द्वितीय पक्ष से नीचे लिखे अनुसार प्राप्त कर कब्जा व दखल बेचे गये भूखण्ड पर









आवेदन सं०: 202100764033465

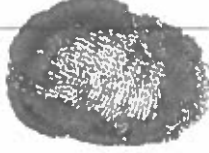
विक्रय पत्र

बही सं०: 1

रजिस्ट्रेशन सं०: 14442

वर्ष: 2021

प्रतिफल- 17850000 स्टाम्प शुल्क- 1249500 बाजारी मूल्य - 17850000 पंजीकरण शुल्क - 178500 प्रतिलिपिकरण शुल्क - 60 योग : 178560



श्री ओमप्रकाश ,
पुत्र श्री कुन्दन सिंह
व्यवसाय : अन्य
निवासी: सराय आजमाबाद आजमपुर मथुरा



ने यह लेखपत्र इस कार्यालय में दिनांक 27/08/2021 एवं 02:49:47 PM बजे
निबंधन हेतु पेश किया।

रजिस्ट्रीकरण अधिकारी के हस्ताक्षर

ए० के० त्रिपाठी
उप निबंधक :सदर प्रथम
मथुरा
27/08/2021

लियाकत अली,
निबंधक लिपिक



प्रथमपक्ष ने द्वितीय पक्ष का वाकई अपने समान पूरा मालिकाना करा दिया। द्वितीय पक्ष क्रय किये गये भूखण्ड के आज से पूरे मालिक व स्वामी हो गये। वह समस्त अधिकार मालिकाना, काबिजाना व हस्तान्तरण आदि प्रयोग में लावे और अपना नामान्तरण प्रथमपक्ष के स्थान सरकारी कागजात आदि में दर्ज करावे और उक्त जमीन पर निर्माण करें, स्वयं प्रयोग में लावें, विक्रय करें, दान करें और जिस प्रकार चाहें प्रयोग करें और जो चाहे सो करे। अब बेचे गये भूखण्ड में प्रथम पक्ष व उनके वारिसान का कुछ भी हक व हिस्सा व सम्बन्ध किसी प्रकार का शेष नहीं रहा और न कभी आयन्दा भविष्य में होगा। अगर कभी कोई व्यक्ति बेचे गये भूखण्ड की बाबत दावा या झगड़ा उत्पन्न करे और जुज या कुल कब्जा द्वितीय पक्ष से निकल जावे या कहीं रहन आदि निकले और उसकी बाबत द्वितीय पक्ष को कुछ खर्च करना पड़े या देना पड़े, तो प्रथम पक्ष की हर प्रकार की पूरी जिम्मेदारी होगी। द्वितीय पक्ष अपना कीमत का दिया गया रुपया मय हर्जा खर्चा व लागत व अदा खर्च किये गये रुपयों को मय ब्याज के प्रथम पक्ष व उनकी हर प्रकार की चल अचल सम्पत्ति से बाजाबता बजरिये अदालत प्राप्त कर ले, इसमें प्रथम पक्ष व उनके वारिसों को कुछ उज्र न होगा। केता उक्त भूमि का मानचित्र स्वीकृत करायें व अपना नामान्तरण मथुरा वृन्दावन विकास प्रधिकरण के अभिलेखों में दर्ज कराये इसमें प्रथमपक्ष को कोई आपत्ति नहीं होगी। बेचा गया भूखण्ड आवास विकास शुल्क क्षेत्र के अन्दर स्थित है, उक्त भूखण्ड पर कोई तामीरात किसी भी प्रकार की नहीं है। बिक्रीत भूखण्ड राजकीय अस्थान की सम्पत्ति नहीं है। स्टाम्प खर्च फीस आदि समस्त खर्चा बैनामा केता ने वहन किया है। केता व विक्रेता द्वारा उपलब्ध कराया गया उक्त भूखण्ड का फोटो इस प्रलेख के साथ चस्पा किया जा रहा है।

विवरण कीमत का कुल रुपया प्राप्ति का :-

कीमत के कुल रुपयों में से प्रथमपक्ष ने द्वितीयपक्ष से 16,71,500/-रुपये बैंक नं0-171907 दिनांक 27.08.2021 व 50,00,000/-रुपये बैंक नं0-171908 दिनांक 10.04.2022 व 50,00,000/-रुपये बैंक नं0-171909 दिनांक 20.04.2022 व 60,00,000/-रुपये बैंक नं0-171910 दिनांक 30.04.2022 सभी केनरा बैंक द्वारा व 1,78,500/-रुपये आयकर अधिनियम के नियमानुसार टीडीएस के द्वितीय पक्ष जमा करायेंगे, इस प्रकार कुल मीजान-1,78,50,000/-रुपया प्राप्त कर लिया है।








{6}

इसलिए यह बैनामा प्रथम पक्ष ने अपनी राजी खुशी से वहक द्वितीय पक्ष लिख दिया कि प्रमाण रहे और समय पर काम आवे। यह प्रलेख दोनों पक्षों के निर्देशानुसार समक्ष गवाहान उन्हें पढ़ा व सुना कर, झापट व टाईप किया गया है।


तहरीर दिनांक : 27.08.2021
टाईप किया : दीपक, मथुरा।
झापट किया : प्रशान्त शर्मा एडवोकेट, मथुरा। 








गवाह-अरविन्द कुमार पुत्र ओमप्रकाश
नि०-सराय आजमाबाद मथुरा मो०-9760362048





गवाह-रामचन्द्र पुत्र श्री कुन्दन सिंह
नि०-सराय आजमाबाद, आजमपुर, मथुरा मो०-9045168905





आवेदन सं०: 202100764033465

बही संख्या 1 जिल्द संख्या 16793 के पृष्ठ 253 से 266 तक
क्रमांक 14442 पर दिनांक 27/08/2021 को रजिस्ट्रीकृत किया गया।

रजिस्ट्रीकरण अधिकारी के हस्ताक्षर

ए० के० त्रिपाठी

उप निबंधक : सदर प्रथम

मथुरा

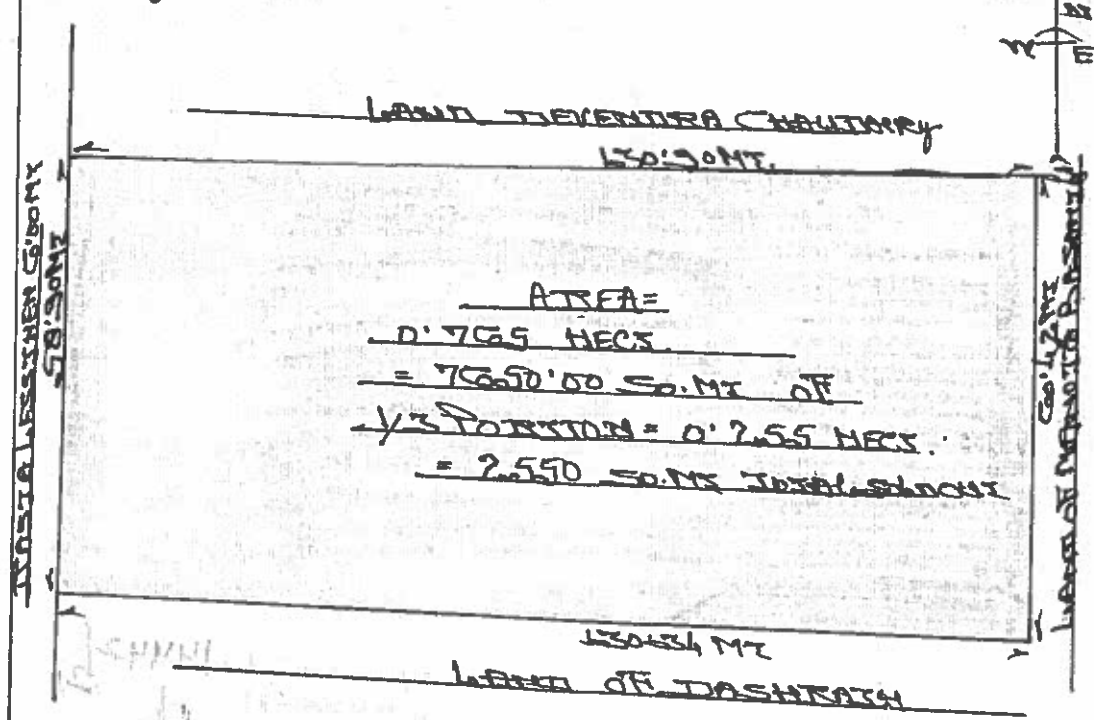
27/08/2021



SITE PLAN OF THE 1/20th LAND KNOWN TO KHASRANO

4/2 SITUATED AT MAUYA: SARAY BAMBADA, JEN-8 TUSIA
MATHURA U.P.

OWNER: OM PRAKASH 50 SAJINDAN SINGH KHANPUR
SARAY BAMBADA, MATHURA U.P.



Om Prakash




Raj

True Copy
TEL. CHARGED
BY MAN. MATHURA
27-9-2021

Handwritten text at the top of the page, possibly a header or title, including the words "RESEARCH" and "REPORT".

Small handwritten notes or initials in the upper left corner.



Handwritten text below the diagram, including the number "14442" and other illegible characters.

Handwritten text or signature in the lower left quadrant.

Handwritten text or signature in the lower right quadrant.

Handwritten text at the bottom left of the page, possibly a footer or date.