



**BHULEKH**  
Uttar Pradesh

### ख़ाता विवरण (अप्रमाणित प्रति)

ग्राम का नाम : शाहपुर सिगरी	परगना : (मुदाबाद)	तहसील : मुदाबाद	बनसद : मुदाबाद	फसली बर्ष : 1428-1433 (01 जुलाई, 2020 से 30 जून, 2026)	भाग : 1	ख़ाता संख्या : 00181
ख़ातेदार का नाम / शिवा परी संरक्षक का नाम / निवास स्थान	खसरा संख्या	क्षेत्रफल (हे.)	अद्वेष	टिप्पणी		
<p>श्रेणी : 1-क / भूमि जो सरकारीय भूमिधरो के अधिकार में हो।</p>						
नन्हेसिंह / हेराम / नि. ग्राम हरपालसिंह / यादरामसिंह / नि. ग्राम कृपालसिंह / यादरामसिंह / नि. ग्राम विक्रमसिंह / यादरामसिंह / नि. ग्राम श्रीमती प्रेमवती / पत्नी स्व0 यादराम / नि. ग्राम	765 779	0.3560 1.4890	1423क अद्वेषानुसार विशेष भूमि अप्र्याप्ति अधिकारी मुदा0प्रबंक्र 402/अठ -वि0भ0अ0मुदाबाद दिनांक14.3.16 के अन्तर्गत 30प्र0अवास विकास एवं विकासपरिषद बनम तेजपाल सिंह आदि ने ग्राम शाहपुर सिगरीमें 30प्र0अवास एवं विकास परिषद की मशौला योजनासंख्या -4भाग-2(विस्तार )के लिए भूमि का अधिग्रहण कि या जा चुका है -अर्द्धित भूमि संे सिमललिखित प्रभावित ुधरचामिरो के नाम खारिज कर 30प्र0अवास विकास एवं विकास परिषद मुदाबाद का नाम दर्ज कि या जाता है -1-अर्द्धन निकाय का नाम -अधियासी अधिपन्ना निर्माण खण्ड 25 भवन सं. 3सी/115,118,119बूट्ट विहार मशौला -क म सं.8- यादराम सिंह पुत्र हेराम नि0ग्राम ख़ाता सं.295 खसरा नं.779 रकबा 0.7445त्पान 29.26 व क्र म सं.9- नन्हे सिंह पुत्र हेराम नि0ग्राम ख़ाता सं.295 खसरा नं. 779 रकबा 0.7445त्पान 29.26 के नाम खारिज कर 30प्र0अवास विकास परिषद की मशौला ग्र स्थान योजना सं.4 भाग-2 (विस्तार)दर्ज हो ह0अठ.के...27.3.2016			

कृपया उक्त खसरे की प्रस्थिति (प्लॉट नं. (गाटा) के बाद ग्रस्त/विक्रय/भू-नकशा/नामांकरण बही) हेतु खसरा संख्या पर क्लिक करें

**Disclaimer:** उक्त ऑनलाइन मात्र अवलोकनार्थ है. उक्त विवरण अद्यतन है, तहसील कम्प्यूटर केन्द्र एचम सी.एस.सी/लोकवाणी केन्द्र से क्लरण की प्रमाणित प्रति प्राप्त की जा सकती है।

Software Powered By: National Informatics Center, Uttar Pradesh State Unit, Lucknow.



योग	2	1,8450	
<p>कृपया उक्त खसरे की प्रस्थिति (प्लॉट नं. (गाटा) के बाद ग्रस्त/विक्रय/भू-संख्या/निर्माण बही) हेतु खसरा संख्या पर क्लिक करें</p> <p><b>Disclaimer:</b> उक्त ऑनलाइन माप अवलोकन-संख्या है, उक्त विवरण अप्रामाण्य है, तत्संबंधित कार्यवाही केन्द्र एच.सी.एम.सी./सी.डी.ओ. केन्द्र से उद्घरण की प्रामाणिक प्रति प्राप्त की जा सकती है।</p> <p><b>Software Powered By:</b> National Informatics Center, Uttar Pradesh State Unit, Lucknow.</p>			



<p>धरमपाल / तेजसिंह / नि0रामहट तह0 अमरोहा हरपालसिंह / तेजसिंह / नि0रामहट तह0 अमरोहा राजपालसिंह / तेजसिंह / नि0रामहट तह0 अमरोहा महेशसिंह / तेजसिंह / नि0रामहट तह0 अमरोहा जसराजसिंह / तेजसिंह / नि0रामहट तह0 अमरोहा</p>	786	2.4280	<p>1423कअदेशाप्रसार विधेय भूमि अध्याप्ति अधिकारी सुदाबानंद प्रकाश 402अनंद -नि0प्र0अ0/सुदाबानंद दिनांक 14.3.16 के अन्तर्गत 30प्र0अवकाश विकास एवं विकास परिषद बनाने के लिये आदि में ग्राम शाहपुर निम्नलिखित 30प्र0अवकाश एवं विकास परिषद की मंजूरता योजना संख्या-4भाग-2(विस्तार) के लिये भूमि का.</p> <p>अधिग्रहण किया जा चुका है, अर्थात् भूमि से निम्नलिखित प्रभावित भूस्वामियों के नाम खारीज कर 30प्र0अवकाश विकास एवं विकास परिषद सुदाबानंद का नाम दर्ज कि जा जाता है -1-अर्जुन निकाय का नाम -अशिशाली अधिवना निर्माण खाण्ड 25 भवन सं.3 सी/115,118,119 खुद विहार मण्डला -कृ म सं.2-जसराज सिंह पुर तेज सिंह.</p> <p>नि.ग्राम -खाला सं.416 खसरा नं.786रकबा 0.4856 लगान 20.69 व क म सं.17-धरमपाल सिंह पुर तेज सिंह नि0कारहट उर्फ रामहट अमरोहा खाला सं.406खसरा नं. 786 रकबा 0.4856 लगान 20.69 व क म सं.18-हरपाल सिंह पुर तेज सिंह नि0कारहट उर्फ रामहट अमरोहा खाला सं.406खसरा नं.786रकबा 0.4856लगान20.69</p> <p>क म सं.19-महेश सिंह पुर तेज सिंह नि0रामहट उर्फ अमरोहा खाला सं.406 खसरा नं.786 रकबा 0.4856 लगान 20.69 क म सं.32- राजपाल सिंह पुर तेज सिंह . नि0ग्राम कारहट उर्फ रामहट अमरोहा खाला सं.406 खसरा नं.786 रकबा 0.4856लगान 20.69के नाम खारीज कर 30प्र0अवकाश विकास परिषद की मंजूरता</p> <p>ग्रह स्थान योजना सं.4भाग-2(विस्तार) एवं खे ह0 अं.के...27.3.2016</p>
योग	1	2.4280	

कृपया उक्त खसरे की प्रस्थिति (प्लॉट) के बाद ग्रस्त/विक्रय/भू-नक्शा/नामांकरण बर्ही) हेतु खसरा संख्या पर क्लिक करें  
Disclaimer: उक्त ऑफ़िके मात्र अवलोकनार्थ है, उक्त विवरण अप्रामाण्य है, तहसील कम्प्यूटर केन्द्र एम सी एस सी/लोकवाणी केन्द्र से उद्धरण की प्रामाणित प्रति प्राप्त की जा सकती है।  
Software Powered By: National Informatics Center, Uttar Pradesh State Unit, Lucknow.



**BHULEKH**  
Uttar Pradesh

### खता विवरण (अप्रमाणित प्रति)



ग्राम का नाम : शाहपुर सिवली	परामा : (पुरादाबाद)	तहसील : पुरादाबाद	जमाद : पुरादाबाद	फसली वर्ष : 1428-1433 (01 जूलाई, 2020 से 30 जून, 2026)	भाग : 1	खता संख्या : 00294
खतदार का नाम / पिता पति संरक्षक का नाम / निवास स्थान	खसरा संख्या	क्षेत्रफल (हे.)	अंश	टिप्पणी		
श्रेणी : 1-क / भूमि जो संक्रमणीय भूमिपारो केअधिकार मे हो।						
<p>रघुवीर सिंह / स्व.मेवाराण / नि.मनोहरपुर बलराम सिंह / स्व.मेवाराण / नि.मनोहरपुर अमेपाल सिंह / स्व.मेवाराण / नि.मनोहरपुर इन्दवीर सिंह / स्व.जादीश / नि.मनोहरपुर दीपक चौधरी / स्व.जादीश / नि.मनोहरपुर श्रीमती तन्वीरी / पत्नी स्व.जादीश / नि.मनोहरपुर संजीव कुमार / स्व.सोमपाल सिंह / नि.मनोहरपुर सचिन चौधरी / स्व.सोमपाल सिंह / नि.मनोहरपुर श्रीमती लोके श / पत्नी स्व.सोमपाल सिंह / नि.मनोहरपुर</p>	794	0.0450	<p>1423क अंशेणसुदर विशेष भूमि अर्यासि अधिकारी मुद्रा0पत्रांक 402/ अड -वि0अ0अ0/पुरादाबाद दिनांक14.3.16 के अन्तर्गत 30प्र0आवास विकास एवं विकासपरिषद बनाम देवपाल सिंह आदि मे ग्राम शाहपुर सिवलीमे 30प्र0आवास एवं विकास परिषद की मशौला योजनासंख्या -4भाग-2(विस्तार )के लिए भूमि का अधिग्रहण</p> <p>कि या जा चुका है -अर्जित भूमि संे निम्नलिखित प्राधिकृत ंपस्वामियो के नाम खारिज कर 30प्र0आवास विकास एवं विकास परिषद पुरादाबाद का नाम दर्ज कि या जाता है -1-अर्जम निकाय का नाम -अपिजासी अभियन्ता निर्माण खण्ड 25 भवन सं. 3सी/115.118.119स्टु विहर मशौला क्र म सं.36-</p> <p>रघुवीर सिंह पुर मेवाराण नि0मनोहरपुर खता सं.3111 खसरा नं.794 रकबा 0.009रतान 0.42व क्र म सं.37- बलराम सिंह पुर मेवाराण निवासी मनोहरपुर खता सं.3111खसरा नं.794 रकबा 0.009रतान 0.42 व क्र म सं.38-श्रीमती लोके श पत्नी स्व0सोमपाल निवासी मनोहरपुर खता सं.311 खसरा नं.794रकबा 0.003</p> <p>रतान 0.14व क्र म सं.39 संजीव कु मार पुर स्व0सोमपाल सिंह</p>	<p>कृपया उक्त खसरे की प्रस्थिति (सूखंड (गाटा) के बाद प्रस्त /विक्रय /पु-नक्शा /नामांतरण बही ) हेतु खसरा संख्या पर क्लिक करें</p> <p><b>Disclaimer:</b> उक्त ऑनलाइन मात्र अवलोकनार्थ है, उक्त विवरण अद्यतन है, तहसील कार्यालय केन्द्र एवम सी.एम.सी/लोकवाणी केन्द्र से ज्ञापन की प्रमाणित प्रति प्राप्त की जा सकती है।</p> <p>Software Powered By: National Informatics Center, Uttar Pradesh State Unit, Lucknow.</p>		









**BHULEKH**  
Uttar Pradesh



### खाता विवरण (अप्रमाणित प्रति)



ग्राम का नाम : शाहपुर हिररी	परगना : (सुरदाबाद)	तहसील : सुरदाबाद	बनपद : सुरदाबाद	फसली वर्ष : 1428-1433 (01 जुलाई, 2020 से 30 जून, 2026)	भाग : 1	खाता संख्या : 00295
खतिदर का नाम / पिता पति सरसक का नाम / निवास स्थान	खसरा संख्या	क्षेत्रफल (हे.)	अदेश	टिप्पणी		
<p>श्रेणी : 1-क / भूमि जो संक्रमणीय भूमिधरो केअधिकार में हो।</p>						
रन्वीरसिंह / रामकुन्वर / नि. ग्राम जयवीरसिंह / के हरसिंह / नि. ग्राम रघुवीरसिंह / विजयसिंह / नि.ग्राम ओमपालसिंह / विजयसिंह / नि.ग्राम चेतनसिंह / केहरसिंह / नि.ग्राम राजवीरसिंह / केहरसिंह / नि.ग्राम	58 99 781	1.7360 1.3800 1.4450	<p>(पूर्व खतौनी के अनुसार अमलदारमाद) (1) पूर्व खतौनी खाता सं०10345/321के अनुसारअदेश तह०मुन०830/26-10-88गाटा सं०781/3.57हि० लगान 61.35के 3/4भाग से के हरसिंह व ओमपाल सिंह पुराण विजयसिंह व रन्वीरसिंह अत्यक्त आयु 16सं०श्रीमती मुक्तिदेवी माता खारिज होकर मर०क</p> <p>साहकारी अवास समिति लि०सुरदाबाद द्वारा खजान निरी पूर कल्यान निरी नि०महल का फाटक कि सरोल वैनामा 168875/-दरब हो र०ले .....</p> <p>(2)1399क अदेश N.T.C.बाद सं०10507/4-10-91 यथोचित भाग गाटा सं०99/3.41लगान 68.20रिसे से रन्वीरसिंह पूर रामकुंवर नि०ग्राम खारिज होकर नाम हंसराजसिंहसिंह पूर सरवीरसिंह व मु०मिना पुत्री जगदीशसिंह नि०मयागाँव दरब हो वैनामा 40,000/- र०ले दि 10-11-92</p> <p>(3)1400क अदेशासुर श्रीमान तह०साहब बाद सं० 479/28-9-92अदेश हुआकि गाटा सं०1058के वकदत भाग से रन्वीरसिंह पूर रामकुंवरसिंह नि०ग्राम का नाम खारिज होकर श्रीमती कृष्णादेवी पुत्री करन सिंह नि०भिलक दान सहाय ओमपकास सिंह पूर चरनवीर सिंह व श्रीमती</p>	<p>अ०मैने० प्रथमा य०पी० ग्रामीण बैंक शाखा खुरहालपुर से दि 25-07-19 को राजवीर सिंह पूर केहर सिंह ने खा०सं० 98 व 307 की भूमि पर 1.25,000र० का लोन लिया है भूमि ताअदायगी क्यक्त रहेगी र०अके०6-09-19</p> <p>अ०मैने० प्रथमा य०पी० ग्रामीण बैंक शाखा खुरहालपुर से दि 26-07-19 को जयवीर सिंह पूर केहर सिंह व श्रीमती ममला देवी पुत्री जयवीर सिंह ने खा०सं० 307, 98 की भूमि पर 3,00,000र० का लोन लिया है भूमि ताअदायगी क्यक्त रहेगी र०अके०6-09-19</p>	<p>अदेश प्रत्यक्त निदेशक शाहपुर</p> <p>निरी साहब HIRRI NATIONAL REGISTRARS सं०सं०नि०लि०नि०कॉसं०सं०सं० सु००से दि 30.10.2022 को आ०गुहाल राजवीरसिंह पूर केहरसिंह व श्रीमती सं० 98, 307 की भूमि पर</p>	
<p>कृपया उक्त खासे की प्रस्थिति (पुखंड (गाटा) के बाद प्रस्त/विक्रय/भू-नकशा/नामांतरण बही) हेतु खसरा संख्या पर क्लिक करें</p> <p><b>Disclaimer:</b> उक्त ऑफ़ेड मात्र अवलोकनार्थ है, उक्त विवरण अग्रतन है, तहसील कम्प्यूटर केन्द्र एवम सी.एम.सी/लोकसाणी केन्द्र से उद्घरण की प्रामाणित प्रति प्राप्त की जा सकती है।</p> <p>Software Powered By: National Informatics Center, Uttar Pradesh State Unit, Lucknow.</p>						





			<p>गोमती पत्नी चतुर्दश</p> <p>नि0जुलडिया तह0अमरोहा व सजपलसिंह पुर परीबदास नि0शाहपुर गिरगी का नाम वतौर वैनामा 50,000/-रुपये हो र0से दि 9-10-92</p> <p>(4)अदेशानुसार परनाधिकारी मुरादाबाद बाद स०1049/ 90-91के अन्तगत धारा 176अ0प्र0व0वि0ए०/9550अदेश दि 03-2-94रुपय सिह वैनाम ओमपालसिंह आदि से गाटा स०1058/0.484.99सि/0.345.781/ 0.361हे0पर ओमपालसिंह,साजीसिंह श्रीमती मीनदेवी ,चेतनसिंह ,राजवीरसिंह,जयवीरसिंह व मण०क सहकारी</p> <p>अबसा समीति लि0श्रीमती कृष्णदेवी ,ओमप्रकाश सिंह व श्रीमती गोमती देवी के स्थान पर तनहा नाम रुपवीर सिंह पुर विधानसिंह नि0शाहपुर गिरगी अ०कि त कि या बाये ा र0से दि 8-4-94</p> <p>(5)1401क अदेशानुसार अपर तह0मुरादाबाद बाद स०10 274धारा 34ए0अर0एकर अदेश दि 3-5-95के अन्तगत कल्ट आदि वनाम चेतन आदि से गाटा स०1099/ 1.380ध0राजसव 55.50के बकरत भाग से चेतन सिंह ,राजवीरसिंह पुनगा के हसिंह नि0शाहपुर गिरगी के स्थान पर कल्ट सिंह पुर बाबू नि0दादपुर धीरना</p> <p>व धमवीर पुर तेजरास नि0सुरज नगर महंगवा तह0बागपत वि0गजियाबाद का नाम वतौर स०10ध0दरु हो र0से दि 3-5-95</p> <p>(6)अदेशानुसार परनाधिकारी मुरादाबाद अर्पित स०10 110/95अन्तगत धारा 210अदेश दि012-6-95के अन्तगत चेतन आदि वनाम अशोक कू मार आदि एस अर्पित के निस्तारण तक अवर न्यायालय के अदेश दि 3-5-95का कि याचन स्वगिरी र0से दि 23-6-95</p> <p>(7)1412क अदेशानुसार श्रीमान तह0न्यायिक बाद स०10 316/24-</p>	<p>50000/का लोन लिया है भूमि ताअदायेगी तक बन्धक रहेगी र0अर0के0दि 11.12.19</p> <p>अदेश मैनेजर प्र0धु0मी0ग्रामीण बैंक शाखा खुशहालपुर से दि 2.11.19 को राजवीरसिंह पुर केहरसिंह ने खला सं0 98,307की भूमि पर 2,90,000/का लोन लिया है भूमि ताअदायेगी तक बन्धक रहेगी र0अर0के0दि 19.12.19</p>
<p>कृपया उक्त खसरे की प्रस्थिति (भूखंड (गाटा) के बाद प्रस्ता/निकय/भू-नक्शा/गणनाकरण बही ) हेतु खसरा संख्या पर लिखिक करें</p> <p><b>Disclaimer:</b> उक्त ऑफरडे मात्र अवलोकनार्थ है, उक्त विवरण अग्रगत है, तहसील कम्प्यूटर केन्द्र एवम सी.एम.सी/लोकचरणी केन्द्र से वरुणण की प्रमाणित प्रति प्राप्त की जा सकती है।</p> <p>Software Powered By: National Informatics Center, Ullar Pradesh State Unit, Lucknow.</p>				 



			<p>1-05जला सॉ10439गाटा सॉ1099/1.380हे0 लगान 55.50के वकदर 1/4भाग मे से 0.16डि0से अंमपाल सिंह पुत्र विरनासिंह नि0ग्राम का नामाखारिज करके राजकीर सिंह पुत्र के सर सिंह नि0ग्राम का नाम बजारीये बैनामा सहखतेदर के रूप मे दर्ज हो ए0ले दि.16-3-05</p> <p>1412क अदेशानुसार श्रीमान तहसीलदार महोदय वाद सॉ10475/12-4-05जला सॉ10439गाटा सॉ1099/1.380 हे0मे से 0.065हे0से अंमपाल सिंह पुत्र विरनासिंह नि0ग्राम का नाम खारिज होकर शरद जैन पुत्र हकम चन्द जैन नि0गुट्टि विहार कालीनी मुदादाबाद का नाम सहखतेदर के रूप मे दर्ज हो ए0बजारीये बैनामा</p> <p>ए0ले दि 6-6-05</p> <p>1413क अदेशानुसार श्रीमान नाथव तहसीलदार नगर द्वारा वाद सॉ10346/05/3-8-05को अदेश हुआकि खला सॉ10439के गाटा सॉ1099रकवा 1.380 हे0मे से 0.16डि0बाबाद 0.064हे0 से विक ेला कु 0 मीना पुत्री श्री जगदीश सिंह जाति चौहान नि0डिटी गॉब गॉला गाँव की पुलिसा के पास मुदादाबाद का नाम</p> <p>सहखतेदर के रूप मे ेला श्रीमती विमला चौधरी पुत्री श्री अण्णकाश सिंह नि0देराज भवन मौ0 खुशाखल नगर मुदादाबाद के नाम के साथ बजारीये बैनामा दर्ज हो ए0अर0के दि 11-1-06</p> <p>1413क अदेशानुसार श्रीमान नाथव तहसीलदार नगर द्वारा वाद सॉ10346/05/12-5-06को अदेश हुआकि अदेश दिनांक 3-8-05का कि यान्वयन वाजवे नम्बर प्रार्थना पत्र के निस्तरण तक स्थगित कि या जाला है ेग ए0अर0के दि 20-5-06</p> <p>1414क अदेशानुसार श्रीमान तहसीलदार (प्याकि)मुदादाबाद वाद स0 264अदेश दिनांक 14-12-06को अदेश हुआकि खलास0439गाटास0 99रकवा 1.380लगान पर्यवार के वकदर भाग से विक ेला शरदजैन पुत्र हकमचन्द जैन नि0 गुट्टि विहार कालीनी का नाम</p>	 
<p>कृपया उक्त खसरे की प्रस्थिति (भूखंड (गाटा) के वाद प्रस्ता /विकल्प /पुनर्स्था /नामांतरण बर्ती ) हेतु खसरा संख्या पर क्लिक करें</p> <p><b>Disclaimer:</b> उक्त ऑनकई मात्र अकलोकनार्थ है. उक्त विवरण अद्यतन है, तहसील कामप्यूटर केन्द्र प्थमा सी.एस.सी/लोकवाणी केन्द्र से उद्गण की प्रमाणित प्रति प्राप्त की जा सकती है।</p> <p><b>Software Powered By:</b> National Informatics Center, Uttar Pradesh State Unil, Lucknow.</p>				 



		<p>घारिज करके क ेना राजदीर सिंह</p> <p>पुत्र स्न0 के हर सिंह नि0 शाहरपुर निगरी का ना म बचपिये बैनामादर्ब हो र0अर0के 0दिनांक 10-1-07</p> <p>1414फ अदेशागुसर श्रीमान तहसीलदार मुदाबाद वाद स0121/1388/06अदेशा दिनांक 31-1-07 को अदेशा हुआकि खालस0439गाटस099रकजा 1.380रकानी 56.60के बकर भाग से बैनामा 80000/-के अघार पर हंसराज सिंह पुत्र सुजीन सिंह नि0नया गन्ध मुदाबाद का नाम घारिज कर क ेना</p> <p>बीरसिंह पुत्र जगनसिंह नि02/226वृदि बिहार अवास विकास मशेला शाहर मुदाबाद का नाम दर्ब हो र0अर0के 0दि6-3-07</p> <p>1414फ अदेशागुसर श्रीमान तहसीलदार (न्यायिक) मुदाबाद द्वारा वाद स010589/29-1-07को अदेशा हुआकि खालस010439के गाटस010439के गाटस01099/1.380 हे0रकाना 55.50रसे के बकर भाग मे से रकबई 0.26-12 सि0से विक ेना ओम्पलसिंह पुत्र बियनसिंह नि0ग्राम का नाम के साथ सरखालेदार के रूप मे श्रीमती गुणा देवी पत्नी चेतनसिंह नि0ग्राम का नाम बचपिये रकि0बैनामा दर्ब हो र0अर0के 0दि6-3-07</p> <p>अदेशा भेनेबर प्रथमा बैंक शाखा मशेला लाइपार मुदासे राजदीर सिंह पुत्र के हर सिंह ने दि.29.3.07को खाला सं.132 व 439की भूमि पर 25,000/-का लोन लिया भूमि तअदायगी बन्धक रहेगी ह.अर.के...19.4.07</p> <p>अदेशा श्रीमान शाखा प्रबन्धक प्रथमा बैंक मशेला लाइन पार से ओम्पलसिंह पुत्र बियनसिंह ने दि 24.4.07 को खाला स010439की भूमि पर 30000/-का लोन लिया है ताअदायगी तक भूमि बन्धक रहेगी र0अर0के 0दि 25.6.07</p>	 
<p>कृपया उक्त खसरे की प्रस्थिति (भूखंड (गाटा) के बाद प्रसा /विक्रय /भू-जकासा /नामांतरण बही ) हेतु खसरा संख्या पर क्लिक करें</p> <p><b>Disclaimer:</b> उक्त ऑफ़कडे मात्र अवलोकनार्थ है. उक्त विवरण अद्यतन है, तहसील कम्प्यूटर केन्द्र एवम सी.एस.पी.सी.के मॉडेलकनार्थी केन्द्र से उद्घरण की प्रमाथिता प्रति प्राप्त की जा सकती है।</p> <p>Software Powered By: National Informatics Center, Uttar Pradesh State Unit, Lucknow.</p>			



<p>कृपया उक्त खसरे की प्रस्थिति (प्लॉट नं. (गाटा) के बाद ग्रस्त/विक्रय/भू-नक्शा/नामांतरण बही) हेतु खसरा संख्या पर क्लिक करें</p> <p><b>Disclaimer:</b> उक्त ऑफ़र में मात्र अवलोकनार्थ है, उक्त विवरण अद्यतन है, तहसील काफ़्फ़र केन्द्र एवम सी.एम.सी/लोकचर्चा केन्द्र से उद्घरण की प्रमाणित प्रति प्राप्त की जा सकती है।</p> <p><b>Software Powered By:</b> National Informatics Center, Uttar Pradesh State Unit, Lucknow.</p>		<p>नावा0अभ्यु 17वर्ष पम् नावा0अभ्यु 15वर्ष राजेश नावा0अभ्यु 13 वर्ष रवि नावा07वर्ष पुराण रामकु पाल स०10श्रीमती कु ज्योदेवी माला सगी नि0ग्रम शाहपुर निगरी के नाम</p> <p>दर्ज हो ह0ले दि 10-5-98</p> <p>(3)अदेशानुसार अर अरुक्त (प्रशासन )मुदाबाद मजदल मुा0निगानी स०10एन/97-98था 219 एा0अर0एर अदेश दिनांक 20-4-98के अन्तगत विजयपालसिंह आदि वनाम स०जपालसिंह मे न्यायहित मे रसी निगानी के निस्तारण तक अग्रिम अदेशोत्तक जो भी पूर्व हो उचितलाभिकारी मुा0के अदेश दिनांक</p> <p>9-3-98का कार्यालयन स्थपित कि या जाता है ह0ले दि 5-6-98</p> <p>(4)अदेशानुसार अर अरुक्त (प्रशासन )मुदाबाद म०हल मुा0निगानी स०10132था 219एा0अर0 एर अदेश दिनांक 18-9-98के अन्तगत विजयपालसिंह वनाम स०जपालसिंह मे निगानी अरप पैवती निगानी कार्याण एरद दूरा खारिज की जाती है ह0ले दि 29-10-99</p> <p>1415क अदेशानुसार श्रीमान नाथ तहसीलदार नार मुदाबाद वादस०161/12.4.07को अदेश हुआकि खाता स०1415के गाटा स०1.804/1.647हे0लगा 40.00 रुपये के वकदर भाग से निक् ेला हरवत्सप सिंह पुत्र भालसिंह नि0व-देवी जिला मुदाबाद हल नि0849इन्दनार देरादन वहेसिधल मुखत्यारे अम</p> <p>मिनजापिन ज्योति सिंह पुत्र हरवत्सप सिंह तथा लीनसिंह पुत्र हरवत्सप सिंह नि0849इन्दनार देरादन का नाम खारिज होकर क ेला बयधकना ,वीरेश कु मार पुराण रथमालाल नावा0क ेजव अ 6वर्ष ेराव अ 4वर्ष पुराण स्व0श्रीकना नावा0 के स०भयक परदादा हकीकी सेहनलाल पुत्र</p> <p>स्व0मोहन सिंह नि0शाहपुर निगरी दान सहाय की मिलक तह0मुदाबाद का</p>	 
--	--	---	---



		<p>अदेश मैनेजर प्रथम बैंक शाखा मन्वेला से जयवीर सिंह पुत्र के हरसिंह ने दि.12.11.07को खला स.ं. 439,132की भूमि पर 30000/-का लोनलिया है ताअदायेगी तक भूमि बन्धक रहेगी 80अर0के 0दि 22.11.07</p> <p>1415क अदेशानुसार श्रीमान तहसीलदार मुदाबाद वादस.ं.849/08/5.3.08को अदेश हुआकि खला स.ं. 439के गाटा स.ं.99रकवा 1.380हे0मे से 0.10एकड़ लगान परतानुसार से विक्र ेता श्रीमती माना पत्नी राजेन्द्रसिंह पत्नी जगदीशसिंह नि.जंगला गंज शहर मुदाबाद का नाम खारिब होकर क ेता अतरसिंह पुत्र</p> <p>इलचन्द सिंह नि.प्रकाशनगर लाइन्गर शहर मुदाबाद का नाम वजारिसे वैनामा दर्ज हो 80अर0के 0दि20.3.08</p> <p>1416क अदेशानुसार श्रीमान तहसीलदार (न्यायिक) मुदाबाद द्वारा वाद सं.623/09/28.3.09को अदेश हुआकि खला सं.439के खसा न.99/1.380हे0लगान 55.50से के बकदार भग से विक्रेता अयेपारसिंह पुत्र स्व.विशयसिंह ंनि.मौ0शाहपुर निगरी तह0व जिला मुदाबाद का नाम खारिब करके उनके स्थान पर केता</p> <p>श्री जयवीर सिंह पुत्र स्व0श्री केकर सिंह नि.ग्राम शाहपुर निगरी तह0व जिला मुदाबाद का नाम वजारिसे वैनामा दर्ज हो 80अर0के0दि13.6.09</p> <p>1417क अदेशानुसार श्रीमान नायब तहसीलदार नगर, मुदाबाद द्वारा वाद सं.367/27.8.09को अदेश हुआकि खला सं.302के खसा न.99/1.380हे0 लगान 68.20से मे से रकवा 0.32एकड़ से विक्रेता अतरसिंह पुत्र इलचन्द सिंह नि.मौ0प्रकाश नगर लाइन पर मुदाबाद वीर सिंह पुत्र जगान सिंह नि.ग.न.2/326</p> <p>बुट्टि बिहार अवास विकास मन्वेला शहर मुदाबाद का नाम खारिब होकर केता सावित्री वाई फूले कन्या उत्पत्तर माध्यमिक विद्यालय शाहपुर निगरी</p>	 
<p>कृपया उक्त खसरे की प्रस्थिति (भूखंड (गाटा) के वाद प्रस्त /विक्रय /भू-नक्शा /नामांतरण बर्ती ) हेतु खसरा संख्या पर क्लिक करें</p> <p><b>Disclaimer:</b> उक्त ऑफ़ोडे मात्र अतलोकनार्थ है. उक्त विवरण अप्रतन है, तहसील कम्प्यूटर केन्द्र एम सी एम सी/लोकवाणी केन्द्र से उद्घरण की प्रमाणित प्रति प्राप्त की जा सकती है।</p> <p>Software Powered By: National Informatics Center, Uttar Pradesh State Unit, Lucknow.</p>			

			<p>मुद्राबाद द्वारा प्रबन्धक विवेक सिंह पुत्र वीरसिंह नि.मकान नं.2/326वृट्टि बिलार अवास विकास कालोनी शार मुद्राबाद का नाम बचरिसे बैनामा दर्ज हो 0</p> <p>अर0के0दि5.9.09</p> <p>1417फ अदेशानुसार श्रीमान नाथव तहसीलदार नगर, मुद्राबाद द्वारा बाद स.155/10/3.2.10को अदेश हुआकि खालसं.439के खसरा नं.99/1.380 हे0त्तान अनुसार फर्द खतीनी के बकदार भाग से विकेला श्रीमती विमला चौधरी पत्नी अेमप्रकाश सिंह नि.देराबा भवन मौहल्ला खुशहालपुर तह0ब</p> <p>जिला मुद्राबाद का नाम खारिब करके उसके स्थान पर डेला छत्रपालसिंह पुत्र स्व.सोहनलाल नि. दामसहाय की मितक तह0ब जिला मुद्राबाद का नाम बचरिसे बैनामा दर्ज हो 0अर0के0दि19.2.10</p> <p>1419फ अदेशानुसार श्रीमान नाथव तहसीलदार नगर, मुद्राबाद द्वारा बाद स.1403/2.9.11को अदेश हुआकि खालसं.302खसरा नं.99/1.380 हे0त्तान अनुसार फर्द खतीनी के बकदार भाग से विकेला छत्रपाल सिंह पुत्र सोहनलाल नि0दामसहाय की मितक मुद्राबाद का नाम खारिब कर के ाना बाणन सिंह</p> <p>शिक्षा प्रसार समिति 2/326 वृट्टि बिलार मुद्राबाद द्वारा प्रबन्धक विवेक सिंह पुत्र वीर सिंह नि02/326वृट्टि बिलार मुद्राबाद का नाम बचरिसे बैनामा दर्ज हो 0अर0के0दि12.9.11</p> <p>1421फ अदेशानुसार श्रीमान तहसीलदार न्यायिक, मुद्राबाद बाद स.1512/27.1.14 को अदेश हुआ कि खाला सं.302 के खसरा नं.58 रकबा 1.072हे0त्तान बमुजिब खतीनी के बकदार भाग से विकेला ओमपाल सिंह पुत्र विशन सिंह निवामी ग्राम शाहपुर तिमरी तहसील व जिला मुद्राबाद का नाम खारिब करके उसके</p>	 
<p>कृपया उक्त खसरे की प्रस्थिति (भूखंड (गाटा) के बाद प्रस्त /विक्रय /भू-नक्शा /नामांतरण बही ) हेतु खसरा संख्या पर क्लिक करें</p> <p><b>Disclaimer:</b> उक्त ऑनलाइन माप अवलोकनार्थ है. उक्त विवरण अप्रत्यान है, तहसील कम्प्यूटर केन्द्र एवम सी.एस.सी/लोकवाणी केन्द्र से त्दरण की प्रामाणित प्रति प्राप्त की जा सकती है।</p> <p>Software Powered By: National Informatics Center, Uttar Pradesh State Uhl, Lucknow.</p>				 

		<p>स्थान पर क ेना श्रीमती ममता पट्टी जयवीर सिंह . निवासी ग्राम शाहपुर निगी खुशहालपुर रोड तरसील, व जिला मुदाबलद का नाम पंजीकृत त्रिक य पर दिनांक 26.06.2013के अधार पर संक भगीय भूमिपर के रूप में दर्ज होे ह0अर.के..4.2.2014</p> <p>अदेश मैनेजर प्रथमा बैंक शाखा खुशहालपुर से जयवीर सिंह पुत्र के हर सिंह ने दिनांक 25.2.14 को खाला सं.103 व 302 की भूमि पर 1,00,000/-का लोन लिया भूमि ताअदायगी बन्धक रहेगी ह0अर.के... 10.4.2014</p> <p>अदेश मैनेजर प्रथमा बैंक शाखा खुशहालपुर से श्रीमती ममता देवी पट्टी जयवीर सिंह ने दिनांक 25.2.14 को खाला सं.103व 302 की भूमि पर 1,00,000/-का लोन लिया भूमि ताअदायगी बन्धक रहेगी ह0अर.के..10.4.14</p> <p>अदेश मैनेजर प्रथमा बैंक शाखा खुशहालपुर से दि.29.3.14को राजवीर सिंह पुत्र के हर सिंह नेखाला सं.103,302की भूमि पर 72000/-का लोनलिया है भूमि ताअदायगी तक बन्धक रहेगी ह0अर0के 0दि 10.4.14</p> <p>अदेश मैनेजर प्रथमा बैंक शाखा खुशहालपुर से जयवीरसिंह पुत्र के हर सिंह ने खाला सं.103,302की भूमि पर 1,01,000/-का लोन लिया है भूमि ताअदायगी बन्धक रहेगी ह0अर0के 010.4.14</p> <p>अदेश मैनेजर प्रथमा बैंक शाखा खुशहालपुर से श्रीमती ममता देवी पट्टी जयवीर सिंह ने खाला सं.103,302की भूमि पर 1,01,000/-का लोन लिया है भूमि ताअदायगी बन्धक रहेगी ह0अर0के 010.4.14</p>	 
<p>कृपया उक्त खसरे की प्रस्थिति (प्लॉट (गाटा) के चार प्रस/विकस/भू-नक्शा/नामांतरण बर्दी ) हेतु खसरा संख्या पर क्लिक करें</p> <p><b>Disclaimer:</b> उक्त ऑनलाइन अवलोकनार्थ है, उक्त विवरण अप्रामाण है, तहसील काफ़्टर केन्द्र एवम सी.एस.सी.लोकचार्ज केन्द्र से उद्घरण की प्रमाणित प्रति प्राप्त की जा सकती है।</p> <p>Software Powered By: National Informatics Center, Uttar Pradesh State Unit, Lucknow.</p>			

		<p>1421फ अदेशानुसार श्रीमान तहसीलदार सदा मुदाबाद बाद सर्.1.1354011045/21.4.14 को अदेश हुआ कि खाला सर्.1.302के गाटा सर्.99/1.445 हे.लगाव चयुजिव खतीनी मे से रकबाई 0.0272हे.से खालेदार अंमपाल सिंह पुत्र बिसन सिंह नि0ग्राम का नाम खारिज कर क ेता रामकु मार रस्तौगी पुत्र जगदीश सरन</p> <p>रस्तौगी नि0मौहल्ला अताई मण्डी चौक मुदाबाद का नाम बजीरैये बयनामा दर्ज शे ह0अर0के 027.05.14</p> <p>1421फ अदेशानुसार श्रीमान तहसीलदार सदा मुदाबाद बाद सर्.1.1354011045या 34एल. अर.एलअदेश दि.29.5.14के अन्तगत रामकु मार वनाम अशोक कु मार मे अदेश हुआ कि खाला सर्.1.302 के गाटा सर्.99/1.445हे.पर पारित अदेश दि.21.4.14 िरक याचयन वाजवे नम्बर प्रार्थना पत्र के निस्तारण</p> <p>तक स्थगित कि या जाला है ह0अर0के 020.06.14</p> <p>1422फ अदेशानुसार श्रीमान तहसीलदार सदा मुदाबाद, बाद सर्.1.20141354015096/7.1.15 को अदेश हुआ कि खाला सर्.302 के खसरा नं.99 के रकबा 0.0544हे0 पर से विक ेता अशोक कु मार सरस्वत पुत्र रघुवीर सिंह शर्मा बहैसियत मुजारे अम अंमपाल सिंह पुत्र . बिसन सिंह निवासी ग्राम शाहपुर सिमरी तहसील व .</p> <p>बिला मुदाबाद का नाम निरस्त करके उसके स्थान पर क ेता वीरन्द कु मार पुत्र फु लचन्द अग्रवाल नि0 मौहल्ला पटपट सराय शहर मुदाबाद व रस्तौल दत्त शर्मा पुत्र मोहन दत्त शर्मा निवासी पार्वती नाथ कम्पाउन्ड सिविल लारन्स मुदाबाद व श्रीमती प्रीति कपूर पत्नी . राजीव कपूर व तल्प कु मार रस्तौगी पुत्र रमेश प्रसाद</p> <p>रस्तौगी बिसनीण लाजपत नगर मुदाबाद व . भानु प्रकाश पुत्र फु लचन्द अग्रवाल निवासी मौहल्ला पटपट सराय शहर मुदाबाद के नाम सरखालेदार के रूप मे पंजीकु व विक्र व पत्र दिनांक 3.09.1990 के अन्धर पर संके</p>	 
<p>कृपया उक्त खसरे की प्रस्थिति (प्लॉट (गाटा) के बाद प्रस्त विक्रय /भू-नक्शा /नामांतरण बही ) हेतु खसरा संख्या पर क्लिक करें</p> <p><b>Disclaimer:</b> उक्त ऑफ़िके माल अवलोकनार्थ है. उक्त निवरण अयमान है, तहसील कम्प्यूटर केन्द्र प्रथम सी.एस.सी/लोकवाणी केन्द्र से चट्टण क्री प्रमाणित प्रति प्राप्त की जा सकती है।</p> <p>Software Powered By: National Informatics Center, Uttar Pradesh State Unit, Lucknow.</p>			

		<p>मार्गीय भूमिपर के रूप में दर्ज हो, ः0अर के...30.1.2015</p> <p>1422क अदेशानुसार श्रीमान लक्ष्मीलाल सदा, मुरादाबाद द्वारा वादस0T20141354011045 धारा 34एल0अर0एक रामकु मार रस्तौगी बनाम अशोक कु मार में अदेश दिनांक 27.09.2014 के अन्तर्गत ग्राम शाहपुर गिपारी लक्ष्मील व जिला मुरादाबाद के खालसं.302के खसतन.99 रकबा</p> <p>1.445ई. पर पारित स्थान अदेश दिनांक 29.05.2014 सिस्त कि या जाला है ःा ः0अर के 008.06.15</p> <p>1423क0अदेशानुसार श्रीमान रा0नि0पानबहा दुरा.क11ख दि.15.1.16को अदेश हुआकि खाला सं.98.307से मूलक चेतन सिंह के स्थान पर विपेन्द्र सिंह(नानीन) गुल्बेन्द्र सिंह पुराण चेतन सिंह व श्रीमतीगुणा देवी पती स्व चेतन सिंह नि.ग्राम का नाम करौवापिस दर्ज हो ः0अर0के 0</p> <p>दि 23.1.16</p> <p>1423क अदेशानुसार विशेष भूमि अध्याप्ति अधिकारी मुरा0पनांक 402/अर -बि0प0अ0अ0/मुरादाबाद दिनांक14.3.16 के अन्तर्गत 30प0अवास विकास एवं विकासपरिषद बनाम देजपाल सिंह आदि में ग्राम शाहपुर गिपारीमें 30प0अवास एवं विकास परिषद की मशौला योजनासंख्या -4पगा-2(विस्तार)के लिए भूमि का अधिशरण</p> <p>कि या जा चुका है -अर्जित भूमि संे निम्नलिखित प्रभावित ्रस्थानियों के नाम खारिज कर 30प0अवास विकास एवं विकास परिषद मुरादाबाद का नाम दर्ज कि या जाला है -1-अर्जन विकास का नाम -अभिशासी अधिवना निर्माण खण्ड 25 पवन सं. 3सी/115.118.119चुद विहार मशौला</p> <p>क म सं.33-पधर सिंह पुत्र विशान सिंह नि0ग्राम खाला सं.307खसता नं.781 रकबा 0.36125जान 14.00 का नाम खारिज कर</p>	 
<p>कृपया उक्त खसरे की प्रस्थिति (भूखंड (गाटा) के वाद प्रस्त /विक्रय/भू-नक्शा/नामांतरण बली ) हेतु खसरा संख्या पर क्लिक करें</p> <p><b>Disclaimer:</b> उक्त ऑफ़ाई मान अक्लोनिकनार्थ है, उक्त चित्रण अप्रदान है, तहसील कम्प्यूटर केन्द्र एवा सी.एस.सी/लोकवाणी केन्द्र से उद्घरण की प्रामाणित प्रति प्राप्त की जा सकती है।</p> <p>Software Powered By: National Informatics Center, Uttar Pradesh State Urtil, Lucknow.</p>			

		<p>3090अवास विकास परिषद की मशौला ग्रह स्थान योजना सं. 4 भाग-2(विस्तार)दर्ज हो.ह0अर.के..27.3.16</p> <p>1423फ0अदेशागुसर श्रीमान रा0नि0पकबहा दुरा प.क11ख दि.27.5.16को अदेश हुआकि खाला सं.307 से मरक रामकु मार रस्तौगी के स्थान प वैभव रस्तौगी पुत्र रामकु मार रस्तौगी व श्रीमती सीमा देवी पत्नी स्व. रामकु मार रस्तौगी नि.मै0अलाई मण्डी चौक मुदाबाद का नाम बतौर वारिस दर्ज हो ह0अर0के 0दि 30.5.16</p> <p>1424फ अदेशागुसर श्रीमान लहसीलदार सदा मुदाबाद वाद सं0 टी 20141354015096धारा 34 एल0अर0एक्ट अदेश दिनांक 07/06/16 के अन्तर्गत रामकुमार बनाम अशोक कुमार मे खाला सं0 307 गाटा सं0 99/1.445हे0 के बकदर भाग पर पारित अदेश दिनांक 07/01/15 का क्रियावचन प्रार्थना पर के निस्तारण तक स्थगित किया जाला है ह0अर0के0 01/08/16</p> <p>1424फ अदेशागुसर श्रीमान लहसीलदार सदा मुदाबाद वाद सं0 टी 20141354011045धारा 34 एल0अर0एक्ट अदेश दिनांक 07/06/16 के अन्तर्गत रामकुमार बनाम अशोक कुमार मे खाला सं0 307 गाटा सं0 99/1.445हे0 के बकदर भाग पर पारित अदेश दिनांक 21/04/14 का क्रियावचन प्रार्थना पर के निस्तारण तक स्थगित किया जाला है ह0अर0के0 01/08/16</p> <p>1424फअदेशागुसर श्रीमान रा0नि0शेकरखला दुरा अर0मि0पत्र-9के अनुसार अदेश दिनांक13/04/17को अदेश हुआ कि खाला सं0307र मरक रघवर सिंह के स्थान पर सोमिन्दर सिंह पुत्र रघवर सिंह व श्रीमती सावित्री देवी पत्नी स्व0रघवर सिंह मि0ग्राम के नाम बतौर वारिस दर्ज हो ह0अर0के0 08/05/17</p> <p>1425फ अदेशागुसर श्रीमान लहसीलदार मुदाबाद वाद सं0 टी 20141354015096धारा एल0अर0एक्ट वीरन्द कुमार बनाम अशोक कुमार सास्त्रा अदेश दिनांक 18.8.17 के अन्तर्गत ग्राम शाहपुर</p>	 
<p>कृपया उक्त खसरे की प्रस्थिति (प्लॉट (गाटा) के वाद प्रस्त/विकल्प/भू-नकशा/नामांतरण बर्ती ) हेतु खसरा संख्या पर क्लिक करें</p> <p><b>Disclaimer:</b> उक्त ऑफ़र डे मात्र अवलोकनार्थ है. उक्त विवरण अप्रामाण है, तहसील काफ़ायदर केन्द्र प्रेषण सी.एम.सी.लोकवार्णी केन्द्र से उदरण की प्रामाणित प्रति प्राप्त की जा सकती है।</p> <p><b>Software Powered By:</b> National Informatics Center, Uttar Pradesh State Unit, Lucknow.</p>			

		3	4.5610	<p>गिरी की खला सं0 307 पर पाठित एक पक्षीय अदेश दिनांक 07.1.2015 गिरला कर बाद पुर्नजांचित किया जाता है ह0अ0के0दि 14.9.17</p> <p>1425क अदेशानुसार श्रीमान लक्ष्मणदास मुदाबाद बाद सं0 टी 20141354011045याग 34 एल0अ0एचट रामकुमार रत्नैगी बगाम असोक कुमार ये अदेश दि 18.8.17 के अन्तर्गत ग्राम शाहपुर गिरी की खला सं0 307 के खसरा नं0 99 रकबा 1.445हे0 पर पाठित अदेश दिनांक 21.4.2014/27.4.2014 गिरला कर बाद पुर्नजांचित किया जाता है 0 ह0अ0के0दि 27.9.17</p> <p>1428क अदेशानुसार श्रीमान कार्यालय रा0नि0 मुख्यतः कुमार क्षेत्र हरखला अवेदन संख्या 20201313500719000803 राजस्व संहिता की धारा 33(2) के अन्तर्गत उत्तराधिकार अदेश दिनांक 24.09.2020 को अदेश हुआ कि खला संख्या नया/पुराना 295/307 के गाटा संख्या 99.58 से मुक्त राजकीर सिंह पुत्र केसर सिंह के स्थान पर आा चौधरी परनी स्व0 राजकीर सिंह व सार्वीक चौधरी ना0वा0अयु 2 वर्ष व श्रेय चौधरी ना0वा0अयु 2 वर्ष पुराना स्व0 राजकीर सिंह नि0 शाहपुर गिरी का नाम बकीर बारीस दर्ज हो ह0अ0के0दि 15.12.2020</p>	
<p>योग</p>		3	4.5610		

कृपया उक्त खसरे की प्रस्थिति (प्लॉट (गाटा) के बाद ग्रस्त/विकल्प/भू-नक्शा/नामांकरण बही) हेतु खसरा संख्या पर क्लिक करें

**Disclaimer:** उक्त ऑफ़र डे मात्र अवलोकनार्थ है, उक्त विवरण अद्यतन है, तदुपरीत कांप्यूटर केन्द्र एम.सी.एम.सी/लोकवाणी केन्द्र से वदुपय की प्रामाणित प्रति प्राप्त की जा सकती है।

**Software Powered By:** National Informatics Center, Uttar Pradesh State Uni, Lucknow.



<p>श्रीमती सुदेश / पत्नी जगपालसिंह / नि0ग्राम शाहपुर सिमरी  चरन सिंह / मुखत्यार सिंह / नि. ग्राम  विजयपाल सिंह / मुखत्यार सिंह / नि. ग्राम  श्रीमती रामवती / पत्नी मुखत्यार सिंह / नि. ग्राम  जगपाल सिंह / रामचरन / नि. ग्राम  चरनसिंह / मुखत्यारसिंह / नि. ग्राम  विजयपालसिंह / मुखत्यारसिंह / नि. ग्राम</p>	<p>101 807</p>	<p>1.4810 2.9710</p>	<p>1423फ अदेशासुमार विषय भूमि अत्यासि अधिकारी सु0पत्रांक 402/ अर -सि0भ0अ0/मुदाबाद दिनांक14.3.16 के अन्तर्गत 3090अबास विकास एवं विकासपरिषद बनम डेवपाल सिंह आदि ने ग्रामशाहपुर सिमरी 3090अबास एवं विकास परिषद की मशौला योजनासंख्या-4भाग-2(विस्तार)के लिए भूमि का अधिग्रहण  कि या जा चुका है -अर्जित भूमि से निम्नलिखित प्रमाणित ुपत्रामियो के नाम खारिज कर 3090अबास विकास एवं विकास परिषद मुदाबाद का नाम दर्द कि या जाता है -1-अर्जन विकास का नाम -अधियासी अधियन्ता मिर्माण खण्ड 25 भवन सं. 3सी/115.118.119खुद विहार मशौला,  क म सं-3-चरन सिंह पुत्र मुखत्यार सिंह नि0ग्राम खाला सं.526खसरा नं.807 रकबा 0.618958लगान 22.93 व क म सं.11-श्रीमती रामवती पत्नी मुखत्यार सिंह . नि.ग्राम खाला सं.334 खसरा नं.807 रकबा 0.247583 लगान 9.17 व क म सं.12-श्रीमती सुदेश पत्नी जगपाल सिंह नि0ग्राम खाला सं.334खसरा नं.807 रकबा  0.74275लगान 27.52व क म सं.25-जगपाल सिंह पुत्र . रामचरन सिंह नि0ग्राम खाला सं.334 खसरा नं.807रकबा 0.74275लगान 27.52व क म सं.26-विजयपाल सिंह . पुत्र मुखत्यार सिंह नि0ग्राम खाला सं.334खसरा नं.807 रकबा 0.618958लगान 22.93के नाम खारिज कर 3090अबास विकास परिषद की मशौला ग्रह स्थान  योजना सं.4 भाग-2 (विस्तार) दर्द हो .र0अर.के... 27.3.2016</p>	<p>2</p>
---	--------------------	--------------------------	--	----------

कृपया उक्त खसरे की प्रस्थिति (भूखंड (गाटा) के वाद ग्रस्त/विक्रय/भू-नक्शा/नामांकरण बही) हेतु खसरा संख्या पर क्लिक करें  
**Disclaimer:** उक्त ऑफाई गान अक्लोकनार्थ है, उक्त विवरण अपदान है, तहसील कम्प्यूटर केन्द्र एवम सी.एम.सी/लोकवाणी केन्द्र से चरुण की प्रमाणित प्रति प्राप्त की जा सकती है।  
**Software Powered By:** National Informatics Center, Uttar Pradesh State Unit, Lucknow.



**BHULEKH**  
Uttar Pradesh

### खता विवरण (अप्रमाणित प्रति)

ग्राम का नाम : शाहपुर गिरगी	परगना : (सुरदाबाद)	तहसील : सुरदाबाद	जनपद : सुरदाबाद	फसली वर्ष : 1428-1433 (01 जुलाई, 2020 से 30 जून, 2026)	भाग : 1	खता संख्या : 00194
खतिदार का नाम / भिठा परी संरक्षक का नाम / निवास स्थान	खसरा संख्या	क्षेत्रफल (हे.)	अंदेश	टिप्पणी		
<p>श्रेणी : 1-क / भूमि जो संक्रमणीय भूमिपरी केअधिकार में हो।</p> <p>नेकपालसिंह / स्व0सोहन / नि0लोकडी फाजलपुर            ओमप्रकाश / स्व.हरी सिंह / नि.लोकडीफाजलपुर (जाटव)            नेदा सिंह / स्व.हरी सिंह / नि.लोकडीफाजलपुर (जाटव)            राजेन्द्र सागर / स्व.हरी सिंह / नि.लोकडीफाजलपुर (जाटव)            चंचल सिंह / स्व.हरी सिंह / नि.लोकडीफाजलपुर (जाटव)            श्रीमती चन्द्रवती / स्व.हरी सिंह / नि.लोकडीफाजलपुर (जाटव)            हारपाल सिंह / स्व.सात्गराम / नि.लोकडीफाजलपुर (जाटव)            हेम सिंह / स्व.सात्गराम / नि.लोकडीफाजलपुर (जाटव)            धर्मपाल सिंह / स्व.सात्गराम / नि.लोकडीफाजलपुर (जाटव)            मुन्नालाल / स्व.सात्गराम / नि.लोकडीफाजलपुर (जाटव)            नानकचन्द / स्व.सात्गराम / नि.लोकडीफाजलपुर (जाटव)</p>	809	1.5700	<p>अंदेश श्रीमान सचिव /प्रबन्धक निदेशक शाहपुर गिरगी साधन सह0समिति0क्षेत्र -सुरदाबाद से नेकपाल सिंह पुर सोहन ने दिनांक 02.8.14को खता सं.441की भूमिपर 62.000/-का लोन लियागुमि ताअदायगीबन्धकरहेगी ह0अर.के...24.8.14</p> <p>अंदेश श्रीमान सचिव /प्रबन्धक निदेशक शाहपुर गिरगी साधन सह0समिति0क्षेत्र -सुरदाबादसे नेकपाल सिंह पुर सोहन ने दिनांक02.8.14को खता सं.441की भूमिपर 62.000/-का लोनलिया या जो कि दि.8.4.15को लोन अदा कर दिया गया है खते की भूमि बन्धक से मुक्त की जाती है ा ह0</p> <p>अर0के 0दि 8.4.15</p> <p>1423क अंदेशासार विशेष भूमि अय्याति अधिकारी सुरा0वनांक 402/ अर -सि0पु0अ0अ0/सुरदाबाद दिनांक14.3.16 के अन्तर्गत 30प्र0अवाम विकास एवं विकासपरिषद बनाम तेजपाल सिंह आदि ने ग्रामशाहपुर गिरगीसे 30प्र0अवाम एवं विकास परिषद की मशौला योजनासंख्या -4भाग-2(विस्तार )के लिए भूमि का अधिग्रहण</p>	<p>कृपया उक्त खसरे की प्रस्थिति (भूखंड (गाटा) के बाद ग्रस्त विक्रय /भू-नक्शा /नामांस्करण वाली ) हेतु खसरा संख्या पर विस्तार करें</p> <p><b>Disclaimer:</b> उक्त ऑफ़र डे माह अक्टोबर,नॉवर्ब है, उक्त विवरण अद्यतन है, तहसील कम्प्यूटर केन्द्र एचम सी.एस.सी/लोकव्यापी केन्द्र से उदरण की प्रमाणित प्रति प्राप्त की जा सकती है ।</p> <p>Software Powered By: National Informatics Center, Uttar Pradesh State Unit, Lucknow.</p>		



**BHULEKH**  
Uttar Pradesh

### खाता विवरण (अप्रमाणित प्रति)

ग्राम का नाम : शाहपुर विपरी	परगना : (सुदाबाद)	तहसील : सुदाबाद	बनसद : सुदाबाद	फसली बर्ष : 1428-1433 (01 जुलाई, 2020 से 30 जून, 2026)	भाग : 1	खाता संख्या : 00260
खालेदार का नाम / सिता पति संरक्षक का नाम / निवास स्थान	खसरा संख्या	क्षेत्रफल (हे.)	अन्देरा	टिप्पणी		
श्रेणी : 1-क / भूमि जो संक्रमणीय भूमिपट्टों के अधिकार में हो।						
मयंक सहकारी समिति सुदाबाद द्वारा / कोषाध्यक्ष श्री खजानसिंह पुत्र कल्यानसिंह / नि0अवास सुदाबाद मौ0किसरौल	788 805मि	1.3110 1.4080				
योग	2	2.7190				

कृपया उक्त खसरे की प्रस्थिति (प्लॉट (गाटा) के बाद प्रस्त/विक्रय/भू-नवसा/नामांकरण बर्षी) हेतु खसरा संख्या पर क्लिक करें

**Disclaimer:** उक्त ऑफ़रडे मात्र अकालोक्तनाथ है, उक्त विवरण अप्रामाण है, तहसील कम्प्यूटर केन्द्र एवम मी.एम.सी.लोकन्वाणी केन्द्र से उद्योग की प्रमाणित प्रति प्राप्त की जा सकती है।



Software Powered By: National Informatics Center, Uttar Pradesh State Unit, Lucknow.





**BHULEKH**  
Uttar Pradesh

### खता विवरण (अप्रमाणित प्रति)

ग्राम का नाम : शाहर सिंहरी	परगना : (मुदाबाद)	वर्गीकृत : मुदाबाद	बनपद : मुदाबाद	फसली वर्ष : 1428-1433 (01 जुलाई, 2020 से 30 जून, 2026)	भाग : 1	खता संख्या : 00508
खतेदार का नाम / सिता परी संरक्षक का नाम / निवास स्थान	खसरा संख्या	क्षेत्रफल (हे.)	अंश	टिप्पणी		
श्रेणी : 1-क/भूमि जो संकल्पीय भूमिपट्टे के अधिकार में हो।						
सावेन्दसिंह / लल्लसिंह / नि.ग्राम	100	2.4110	1423फ अंशेनासुर विशेष भूमि अध्याप्ति अधिकारी मुदाबाद 402/अंश -वि0प्र0अ0/मुदाबाद दिनांक 14.3.16 के अन्तर्गत अ0प्र0अवास विकास एवं विकासपरिषद बनाम तेजपाल सिंह आदि में ग्राम शाहर सिंहरी अ0प्र0अवास एवं विकास परिषद की मशौला योजनासंख्या -4भाग-2(विस्तार) के लिए भूमि का अधिग्रहण	अंशेन बैंक मेंबर प्रथम बैंक शाखा मशौला से रावेन्द सिंह पुर खता सं० 534 की भूमि पर 70000/-		
सेन्दसिंह / लल्लसिंह / नि.ग्राम	219क	0.0810	कि या जा चुका है -अर्थात् भूमि से निम्नलिखित प्राप्ति ुपचारियों के नाम खारीज कर अ0प्र0अवास विकास एवं विकास परिषद मुदाबाद का नाम दर्ज कि या जाता है -1-अर्जन निकाय का नाम -अधिकासी अधिपन्ना निमाण खण्ड 25 भवन सं. 3सी/115, 118, 119खुद विहार मशौला-क म सं.22-	का लोन लिया है ताअद्योगी तक भूमि बन्धक रहेगी ह0अर0 के 0दि14-10-06		
रावेन्दसिंह / लल्लसिंह / नि.ग्राम	805फि 783	3.4480 1.0190	सेन्द सिंह पुर लल्ल सिंह नि0ग्राम खता सं.437खसरा नं.805फि रकबा 3.4480 व खसरा नं.783 रकबा 1.0190 कु ल 2कि ता रकबा 4.4670का 1/3-1.4890 लगान 31.70 व क्र म सं.23-सावेन्द सिंह पुर लल्ल सिंह नि0ग्राम खता सं.437 खसरा नं.805फि रकबा 3.4480 व खसरा नं.783कबा 1.0190 दो कि ता रकबा 4.4670	अंशेनासुर शाखा प्रकथक प्रथम बैंक मशौला से सावेन्दसिंह पुर लल्लसिंह		
कुपया उक्त खसरे की प्रस्थिति (पृष्ठ (गाटा) के बाद प्रस्त/विक्रय/भू-नक्शा/नामांतरण बली) हेतु खसरा संख्या पर विस्तृत करें			का 1/3-1.4890लगान 31.70व क्र म सं.24-रावेन्द सिंह पुर लल्ल सिंह नि0ग्राम खता सं.437 खसरा नं. 805फि रकबा 3.4480 व खसरा नं.783कबा 1.0190 दो कि ता रकबा 4.4670का 1/3-1.4890लगान 31.70 के नाम खारीज कर अ0प्र0अवास विकास परिषद की मशौला एवं स्थान योजना सं.4 भाग-2 (विस्तार) रहे सं हो	ने खता सं० 534की भूमि पर 75000/- का लोन लिया है ताअद्योगी ह0अर0		
Disclaimer: उक्त ऑफर मात्र अवलोकनायक है, उक्त विवरण अद्यतन है, तहसील कम्प्यूटर केन्द्र एचम सी.एम.सी./लोकन्याया Software Powered By: National Informatics Center, Uttar Pradesh State Unit, Lucknow.				 		

		अर.के.27.3.16	<p>के 0117-11-06</p> <p>अदेशासुर शाखा प्रबन्धक प्रथमा बैंक मशीला से साविन्दुसिंह पुर लल्लुसिंह ने खाला स०10 534की भूमि पर 75000/- का लोन लिया था वो कि दि 27.08.2021 को लोन अदा कर दिया गया है खाले की भूमि बन्धक से मुक्त की जाती है</p> <p>र0अर0के0दि 27.10.2021</p> <p>अदेश बैंक मैनेजर प्रथमा बैंक शाखा मशीला से राजेन्दु सिंह पुर लल्लुसिंह ने दि 4-10-06 को खाला स०10 534 की भूमि पर 70000/- का लोन लिया था जो कि दि01.11.21 को लोन अदा कर दिया गया है खाले की भूमि बन्धक से मुक्त की जाती है</p> <p>र0अर0के0दि 14.03.2022</p> <p>अदेश बैंक मैनेजर प्रथमा बैंक शाखा मशीला से राजेन्दु सिंह पुर लल्लुसिंह ने दि 4-10-06 को खाला स०10 534 की भूमि पर 70000/- का लोन लिया था जो कि दि 01.11.2021 को लोन अदा कर दिया गया है खाले की भूमि बन्धक से मुक्त की जाती है</p> <p>र0अर0के0दि 02.04.2022</p>
--	--	---------------	---

कृपया उक्त खसरे की प्रस्थिति (प्लॉट (गाटा) के वाद ग्रस्त/विक्रय/भू-नक्शा/नामांकरण बही ) हेतु खसरा संख्या पर क्लिक करें

**Disclaimer:** उक्त ऑफ़कडे भाग अवलोकनार्थ है, उक्त विवरण अप्रतन है, तदसल कम्प्युटर केन्द्र एम सी. एस.सी/लोकवाणी केन्द्र से उद्घरण की प्रमाणित प्रति प्राप्त की जा सकती है ।

Software Powered By: National Informatics Center, Uttar Pradesh State Unit, Lucknow.



योग	4	6.9590	
-----	---	--------	--

कृपया उक्त खसरे की प्रस्थिति (भूखंड (गाटा) के बाद ग्रस्त विक्रय/भू-मन्त्रालय/गणतंत्रण बली) हेतु खसरा संख्या पर क्लिक करें

**Disclaimer:** उक्त ऑफ़र डे मात्र अवलोकनार्थ है. उक्त विवरण उपलब्ध है, तद्वर्तीत कम्प्यूटर केन्द्र एस. सी. एस. सी./लोकवाणी केन्द्र से उद्घरण की प्रमाणित प्रति प्राप्त की जा सकती है।

**Software Powered By:** National Informatics Center, Uttar Pradesh State Unit, Lucknow.

