



01DD 518656


दान पत्र (हिबा नामा) मालयती 9,25,143/- रूपये स्टाम्प 92,600/- रूपये

हम कि अशोक कुमार पुत्र श्री कृष्ण कुमार निवासी मौहल्ला गांधी नगर मुरादाबाद प्रथम पक्ष व डा0 प्रमोद कुमार अग्रवाल पुत्र श्री कृष्ण कुमार मजकूर निवासी मौहल्ला गांधी नगर मुरादाबाद द्वितीय पक्ष हैं।


जो कि आराजी काश्त भूमिधरी गाटा संख्या 636 छः सौ छत्तीस रकबई 0.324 शून्य दशमलव तीन दो चार हेक्टेअर व गाटा संख्या 637 छः सौ सैंतीस रकबई 0.300 शून्य दशमलव तीन शून्य शून्य हेक्टेअर दो किते कुल रकबई 0.624 शून्य दशमलव छः सौ चौबीस हेक्टेअर खाता संख्या 29 उन्तीस

Handwritten signature

Handwritten signature



प्रमाणिक फोटो



Handwritten signature



01DD 518657

(2)


लगानी सालाना रुपये 15.40 पैसे वाक्य ग्राम मंगूपुरा तहसील व जनपद मुरादाबाद का प्रथम पक्ष बहैसियत भूमिघर बिला शराकत दीगरे तन्हा मालिक व काबिज चला आता है, जिसमें प्रथम पक्ष के अतिरिक्त कोई भी अन्य व्यक्ति किसी भी प्रकार से भागीदार नहीं है, जो इस वक्त तक मिन्जानिब प्रथम पक्ष रहन, बय, जमानत, किफालत, कुर्की, नीलाम, हिबा, मुआयदा मौखिक अथवा लिखित व हर मुतालबात सरकारी व गैर सरकारी गर्ज कि हर नुक्स कानूनी व शास्त्री से पूर्ण रूप से पाक व साफ और बरी है, जिसकी बाबत समस्त अधिकार भूमिघराना व मालिकाना व हस्तान्तरण के प्रथम पक्ष को प्राप्त हैं, किसी भी प्रकार की कोई भी कानूनी बाधा नहीं है। उपरोक्त समस्त आराजी

Bohr am



Bohr





02CC 295348


(3)

काश्त रकबई 0.624 हेक्टेअर की बाजारी कीमत बमूजिब मूल्यांकन सूची जारी कर्दा श्रीमान जिलाधिकारी महोदय जो दिनांक 01-8-2002 ई0 से प्रभावी हुई है परिशिष्ट- एक उपखण्ड घ पृष्ठ 36 क्रमांक 16 अंकन 6,00,000/- रुपये प्रति एकड़ से अंकन 9,25,143/- रुपये होती है। मुझ मुकिर प्रथम पक्ष के हकीकी भाई डा0 प्रमोद कुमार अग्रवाल द्वितीय पक्ष ने प्रथम पक्ष की बहुत सेवा की है और बहुत आज्ञाकारी रहा है और भविष्य में भी इसके आज्ञाकारी होने की आशा है। प्रथम पक्ष डा0 प्रमोद कुमार अग्रवाल से बहुत प्रसन्न है। अतः मुझ

Adlx sum

bornel

form



02CC 295349

(4)

प्रथम पक्ष ने उपरोक्त समस्त आराजी काशत भूमिधरी को बहक डा0 प्रमोद कुमार अग्रवाल पुत्र श्री कृष्ण कुमार निवासी मौहल्ला गांधी नगर मुरादाबाद द्वितीय पक्ष दान (हिबा) कर दी, और अपने कब्जे व दखल मालिकाना व भूमिधराना से निकाल कर कब्जे व दखल मालिकाना व भूमिधराना द्वितीय पक्ष में दे दी, और कुल कीमत शय मौहूबा की बसिलसिले अन्जाम देही खिदमात व मौहब्बत बख्श दी आर और माफ कर दी, और द्वितीय पक्ष ने भी हिबा मजकूर को बशुखी व रजामन्दी अपनी कबूल व मन्जूर कर के शय मौहूबा पर उसी वक्त अपना व दखल मालिकाना व भूमिधराना कर लिया। अब शय मौहूबा का द्वितीय पक्ष तन्हा मालिक हो गया और उसको समस्त अधिकार मालिकाना व

Ashtak L...

Pr...

Pr...



1000

24688

(5)

भूमिधराना व हस्तान्तरण आदि के प्राप्त हो गये। चुनावे कब्जे और मिलकियत का बदला प्रथम पक्ष और द्वितीय पक्ष के मध्य अमल में आ गया। अब मुझ प्रथम पक्ष या उत्तराधिकारी या अन्य किसी भी व्यक्ति का कोई वास्ता व ताल्लुक शय मौहूबा से या उसकी कीमत से कोई दावा किसी भी प्रकार से कुछ भी नहीं रहा और न भविष्य में होगा। द्वितीय पक्ष को सम्पूर्ण अधिकार

Ashu Kumar



Kumar



Kumar

1000Rs.



A-2002

24667

(6)

प्राप्त हो गये हैं कि शय मौहूबा से जिस प्रकार चाहे फायदा उठावे या किसी भी तरह हस्तान्त्रित करे, मुझ प्रथम पक्ष व वारिसान व कायम मुकामान को कभी कोई हक एतराज का नही होगा। अब द्वितीय पक्ष को अधिकार प्राप्त हैं कि वह कामजात सरकारी से प्रथम पक्ष का नाम खारिज कराकर अपना नाम दर्ज करा

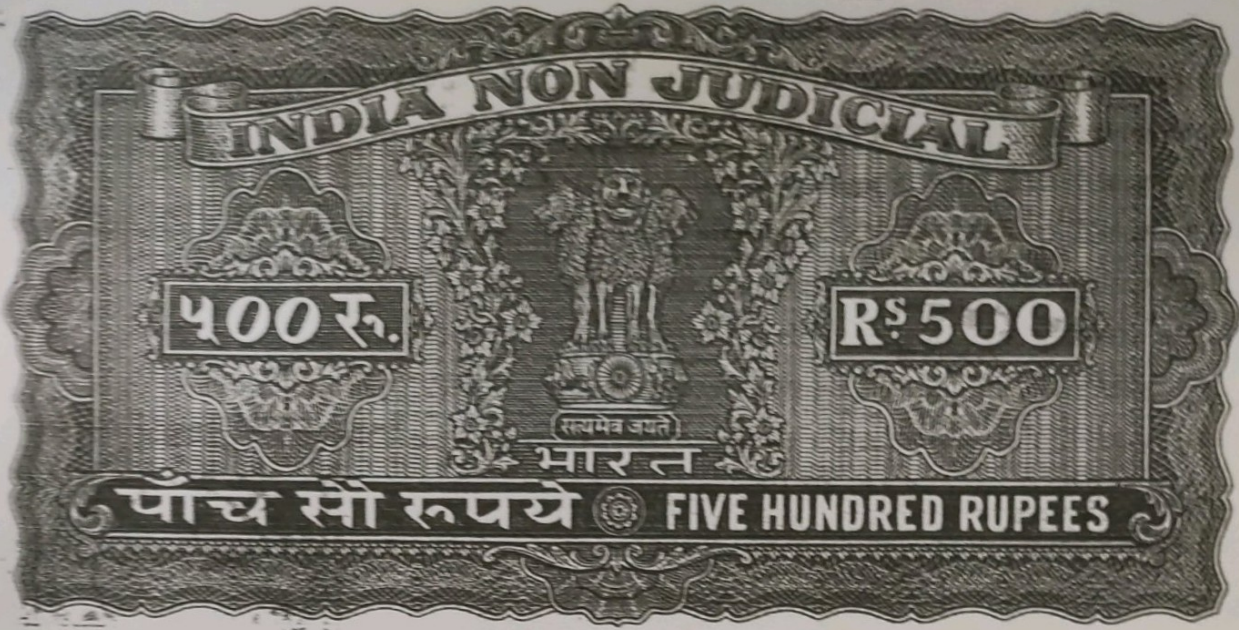
Aswade Kumar



Musey



Musey




(7)

ले, प्रथम पक्ष व वारिसान व कायम मुकामान को कोई उज्र व एतराज नही होगा। इस वास्ते यह हिबा नामा (दान पत्र) बहालत सेहत नफस व सबाते अकल बदुरुस्ती होश व हवास बिना किसी जन्न व किसी के बहक डा० प्रमोद कुमार अग्रवाल तहसीर कर दिया ताकि सनद रहे और वक्त जरूरत कामे आवे। फरकैन के फोटो को विनय कुमार गुप्ता कातिब ने सत्यापित किये हैं। जिसका नजरी नकशा संलग्न है। पक्षकारान अनुसूचित जाति एवं जन जाति के सदस्य

Aslam Khan



Aslam Khan



Aslam Khan



(8)

नहीं हैं। उक्त सम्पत्ति के 200 मीटर की परिधि में कृषि हो रही है जिस पर कोई पेड़, कूप, भवन व बोरिंग नहीं है। इति।

हस्ताक्षर *Ashu Kumar*



हस्ताक्षर *Kumar*



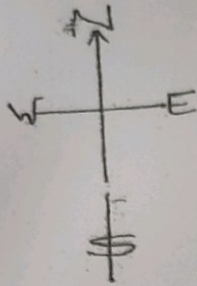
गवाह
S. P. Aggarwal
 2/6 Lali Suni Chowk
 Patlipatna - Gaya
 Moradabad

गवाह *कुबेरदास सिंह*
 5/07/01 माला सिंह
 गाँव चौक
 5/0 व डि० मुरादाबाद
 पिनकोड

हिवा नामा (दान पत्र) हाजा आज दिनांक 15-01-2003 ई० बमुकाम मुरादाबाद बकिताबत विनय कुमार गुप्ता कातिब श्रीबालाजी कम्प्यूटर ग्राफिक्स कोर्ट प्रथम गेट मुरादाबाद के लिये राजीव नन्दन ने टाइप किया।

[Signature]
 15/1/2003

Rajiv Nandan



NOT TO SCALE

नक्शा नजरी गाटा संख्या 636 एक

0-324 हे० व गाटा संख्या 637 एका

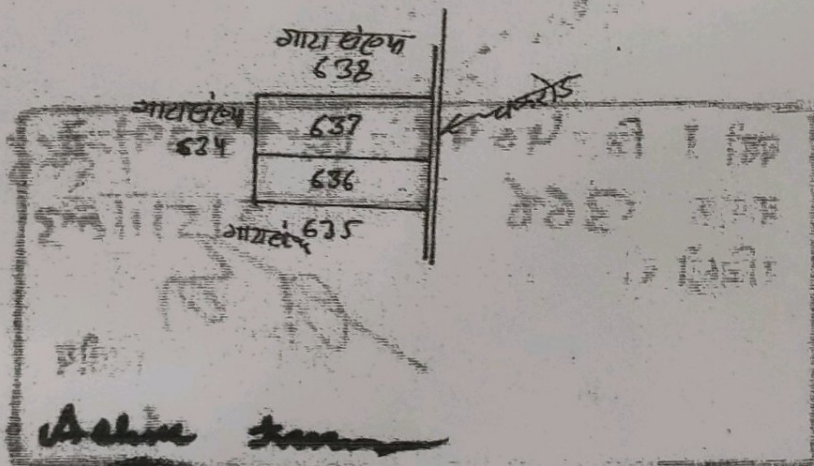
0-300 हे०

स्थित ग्राम मंशपुरा पलान व जिला

मुरादाबाद।

इकरारी :- श्री अशोक कुमार।

मौदूमा :- जगप्रमोद कुमार



Active



Signature

TRACED BY

Signature

Vinay K. S.

Draftsman

MCHAL...



Signature