

परिग्रह-पत्र

1. योजना का नाम : सुल्तानपुर रोड भूमि विकास एवं गृहस्थान योजना, लखनऊ

2. ग्राम का नाम : बरौना परगना-बिजनौर तहसील व जिला-लखनऊ

शासन की विज्ञप्ति संख्या-2686/आठ-2-2007-04 एच0बी0/2005 दिनांक 05.12.07 के अन्तर्गत

धारा-17 भूमि अध्याप्ति अधिनियम से अर्जित की जा रही भूमि में से 35.507 हेक्टेअर भूमि का कब्जा जिसका विवरण निम्नवत् है तथा अर्जित भूमि पर स्थित परिसम्पत्तियों के सम्बन्ध में परिग्रह पत्र के पृष्ठ 4 पर प्रस्तार 2 व संलग्न सूची के अनुसार आज दिनांक 07.10.08 को उ0प्र0 आवास एवं विकास परिषद, लखनऊ को जरिए सहायक अभियन्ता, निर्माण खण्ड-7, इन्दिरा नगर, लखनऊ को हस्तान्तरित किया जाता है :-

ग्राम-बरौना	खसरा सं०	क्षेत्रफल (हे० में)	अन्य विवरण
	2	1.643	
	4	0.962	
	5	0.863	
	6	0.132	
	7	0.193	
	8	0.173	
	9	0.126	
	11	0.160	
	12	0.013	
	13/1	0.025	
	13/2	0.392	
	14	0.069	
	15	0.082	
	16	0.215	
	17	0.316	
	18	0.025	
	19	0.785	
	20	0.501	
	21	0.358	
	22	0.405	
	23	0.618	
	24	0.264	
	25	0.041	
	26	0.220	
	27	0.051	
	28	0.051	
	29	0.152	
	30	0.038	
	31	0.139	
	32	0.903	
	33	0.099	
	34	0.588	
Carry Over		10.602	



Handwritten signature

Handwritten signature

सहायक अभियन्ता

परिग्रह पत्र

	B/F	10.602	
	35	0.114	
	36	0.089	
	37	0.101	
	38	0.443	
	39	0.152	
	41	0.170	
	42	0.840	
	43	0.171	
	44	0.159	
	45	0.155	
	46	0.584	
	47	0.188	
	48	0.579	
	49	0.028	
	51	0.304	
	53	0.392	
	54	0.354	
	55	0.443	
	56	0.354	
	57	1.012	
	58	0.405	
	59	0.227	
	60	1.683	
	61	0.184	
	62	0.191	
	64	1.420	
	65	0.717	
	66	0.474	
	68	0.731	
	Carry Over	23.266	




3/11/19
3/11/19

[Signature]
 सहायक जिलाधिकारी
 जिला विकास विभाग
 जहानपुर

	B/F	32.592	
	106	0.173	
	107	0.884	
	108	0.038	
	109	0.240	
	110	0.063	
	111	0.244	
	112	0.139	
	113	0.076	
	114	0.572	
	115	0.486	
	Total	35.507	



- नोट : 1 उपरोक्त भूमि के कास्तकारों को साग-बहार एवं फसल को पकने पर उठा लेने की अनुमति दी जाती है, अब कोई फसल बोने एवं मिट्टी बेचने का अधिकार न होगा
- 2 परिसम्पत्तियों के सम्बन्ध में संयुक्त सर्वे दिनांक 26.08.08 तथा नियोजन समिति की आख्या के दृष्टिगत वस्तुस्थिति की सूची (प्रति संलग्न) जो कि इस कब्जा प्रमाण पत्र का हिस्सा होगी, के कालम 5 व 12 पर अर्जन निकाय द्वारा की गयी टिप्पणी के अनुसार कार्यवाही की जायेगी।
- 3 नहर, सड़क, ग्राम समाज एवं समाधि, मन्दिर, मस्जिद व अन्य धार्मिक स्थल तथा सरकारी विभागों की भूमि को छोड़ कर कब्जा दिया जा रहा है।
- 4 उपरोक्त खसरा नम्बरों की उल्लिखित भूमि का कब्जा उपर्युक्त नोट के क्रमांक 1 से 4 के अधीन उ० प्र० आवास एवं विकास परिषद, लखनऊ (अर्जन निकाय) को आज दिनांक 7-10-08 को हस्तान्तरित किया गया।


(उम्रसेन यादव)
अमीन


कार्यालय अपर जिलाधिकारी (भू०अ०)
उ० प्र० आवास एवं विकास परिषद,
कलेक्ट्रेट, लखनऊ

प्रतिहस्ताक्षरित

(अमिताभ प्रकाश)
अपर जिलाधिकारी (भू०अ०)

उ० प्र० आवास एवं विकास परिषद
कलेक्ट्रेट, लखनऊ




(रमेश चन्द्र यादव)
सहायक अभियन्ता

निर्माण खण्ड-7,
उ० प्र० आवास एवं विकास परिषद,
इन्दिरा नगर, लखनऊ

प्रतिहस्ताक्षरित

(राजीव कुमार)
अधिशाषी अभियन्ता

निर्माण खण्ड-7
उ० प्र० आवास एवं विकास परिषद, इन्दिरा नगर,
लखनऊ।

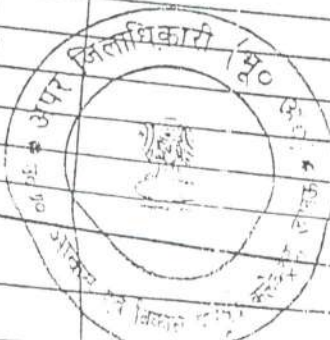
परिग्रह-पत्र

1. योजना का नाम : सुल्तानपुर रोड भूमि विकास एवं गृहस्थान योजना, लखनऊ

2. ग्राम का नाम : सेवई परगना-बिजनौर तहसील व जिला-लखनऊ

शासन की विज्ञप्ति संख्या-2686/आट-2-2007-04 एच0बी0/2005 दिनांक 05.12.07 के अन्तर्गत धारा-17 भूमि अध्याप्ति अधिनियम से अर्जित की जा रही भूमि में से 82.391 हेक्टेअर भूमि का कब्जा जिसका विकास निम्नवत है तथा अर्जित भूमि पर स्थित परिसम्पत्तियों के सम्बन्ध में परिग्रह पत्र के पृष्ठ 8 पर प्रस्तर 2 व सलग्न सूची के अनुसार आज दिनांक 07-10-08 को उ0प्र0 आवास एवं विकास परिषद, लखनऊ को जारी सहायक अभियन्ता निर्माण खण्ड-7, इन्दिरा नगर, लखनऊ को हस्तान्तरित किया जाता है -

ग्राम-सेवई	खसरा सं०	क्षेत्रफल (हे० म०)	अन्य वितरण
	2	0.589	
	4	0.093	
	5	0.618	
	6	0.101	
	7	0.551	
	9	0.291	
	10	0.164	
	11	0.266	
	12	0.354	
	13	0.190	
	14	0.266	
	15	0.120	
	16	0.132	
	17	0.215	
	18	0.296	
	19	0.266	
	20	1.163	
	21	0.366	
	23	0.547	
	24	0.089	
	25	0.076	
	26	0.238	
	27	0.114	
	28	0.231	
	29	0.271	
	30	0.156	
	31	0.152	
	32	0.638	
	33	0.202	
	34	0.436	
	36	0.187	
Carry Over		9.378	

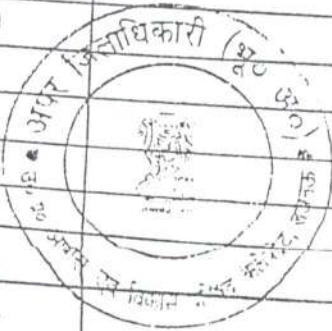


Handwritten signature

सहायक अभियन्ता
निर्माण खण्ड-7

क्रमशः पृष्ठ 2

	B/F	9.378	
	37	0.203	
	38	0.624	
	39	0.162	
	40	0.454	
	41	0.228	
	42	0.147	
	44	0.067	
	45	0.165	
	46	0.420	
	47	0.063	
	48	0.253	
	49	0.697	
	52	0.114	
	53	0.531	
	54	0.127	
	55	0.101	
	56	0.278	
	57	0.144	
	58	0.295	
	60	0.392	
	61	0.302	
	62	0.178	
	64	0.025	
	65	0.164	
	66	0.016	
	67	0.008	
	68	0.025	
	71	0.025	
	72	0.177	
	73	0.006	
	74	0.359	
	75	0.013	
	77	0.328	
	78	0.295	
	79	0.534	
	80	0.510	
	Carry Over	17.814	



अपर कृषि अधिकारी
कृषि विभाग

अपर कृषि अधिकारी (शुद्ध)
कृषि विभाग, दिल्ली

क्रमश. पेज.....3 पर

	B/F	17.814	
	81	0.046	
	82	0.263	
	83	0.844	
	84	0.596	
	85	0.220	
	88	0.247	
	89	0.375	
	90	1.159	
	94	0.104	
	95	1.000	
	96	0.759	
	97	0.534	
	100/1	0.452	
	101	0.228	
	102	0.363	
	103	0.076	
	104	0.291	
	105	0.076	
	106	0.076	
	107	0.038	
	108	0.063	
	109	0.206	
	110	0.202	
	111	0.311	
	112	0.152	
	113	0.043	
	114	0.042	
	115	0.588	
	116	0.297	
	117	0.101	
	120	0.208	
	121	0.284	
	122	0.223	
	123	0.222	
	124	0.043	
	125	0.833	
	Carry Over	29.379	

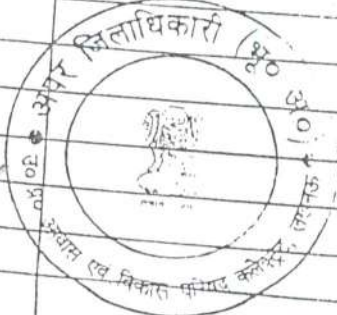


अणतनाग
डू

अणतनाग जिला विकास परिषद
डू अणतनाग

क्रमश. पेज.....4 पर

	B/F	48.504	
	179	0.092	
	181	0.333	
	182	0.313	
	183	0.166	
	184	0.157	
	186	0.089	
	187	0.514	
	188	1.681	
	189	0.853	
	190	0.558	
	191	0.119	
	194	0.196	
	195	0.019	
	196	0.051	
	197	0.063	
	198	0.332	
	199	0.183	
	200	0.209	
	201	0.202	
	202	0.346	
	203	0.180	
	205	0.212	
	206	0.122	
	207	0.381	
	208	0.249	
	209	0.254	
	210	0.236	
	211	0.365	
	212	0.874	
	213	0.644	
	214	0.084	
	215	0.084	
	216	0.474	
	217	0.304	
	218	0.354	
	Carry Over	59.797	



Handwritten signature/initials

Handwritten signature/initials

	B/F	59.797	
	219	0.253	
	220	0.298	
	221	0.308	
	222	0.190	
	223	0.031	
	224	0.051	
	225	0.049	
	226	0.025	
	227	0.031	
	228	0.096	
	229	0.093	
	230	0.025	
	231	0.021	
	232	0.051	
	233	0.051	
	234	0.443	
	235	0.264	
	236	0.051	
	237	0.059	
	238	0.130	
	239	0.081	
	240	0.018	
	241	0.016	
	242	0.039	
	243	0.042	
	244	0.316	
	245	0.058	
	246	0.202	
	247	0.117	
	248	0.185	
	249	0.157	
	250	0.167	
	251	0.145	
	252	0.145	
	253	0.423	
	254	0.076	
	255	0.114	
	Carry Over	64.618	



[Handwritten Signature]
22.11.21

सहायक जिलाधिकारी

क्रमशः पृष्ठ... 7 पर

	B/F	64.618	
	256	0.139	
	258	0.681	
	259	0.021	
	262	0.316	
	263	0.551	
	264	0.431	
	265	0.028	
	266	0.383	
	267	0.457	
	269	0.131	
	270	0.681	
	271	0.089	
	272	0.304	
	273	1.357	
	275	0.506	
	276	0.512	
	277	0.142	
	278	0.051	
	279	0.177	
	280	0.046	
	281	0.061	
	282	1.960	
	283	0.126	
	284	0.068	
	285	0.290	
	286	0.135	
	287	0.556	
	288	0.077	
	289	0.038	
	290	0.019	
	291	0.253	
	292	0.238	
	294	0.278	
	295	0.266	
	296	0.291	
	297	0.262	
	298	0.253	
	299	0.565	
	300	0.389	
	301	0.068	
	302	0.350	
	303	0.152	
	304	0.120	
	305	0.128	
	Carry Over	78.570	



Handwritten signature
 2/1/20

Handwritten signature
 जिलाधिकारी, जहानपुर

कमशा. पेज... 8 पर

	B/F	78.570	
	306	0.151	
	307	0.379	
	308	0.178	
	309	0.120	
	310	0.085	
	311	0.101	
	312	0.093	
	313	0.153	
	314	0.132	
	315	0.291	
	316	0.084	
	317	0.084	
	318	0.178	
	319	0.765	
	320	0.371	
	321	0.276	
	323	0.076	
	324	0.304	
	Total	82.391	



नोट : 1

उपरोक्त भूमि के कास्तकारों को बाम-बुहार एवं फसल को पकने पर उठा लेने की अनुमति दी जाती है, अब कोई फसल बोने एवं मिट्टी बेचने का अधिकार न होगा।

2

परिसम्पत्तियों के सम्बन्ध में संयुक्त सर्वे दिनांक 26.08.08 तथा नियोजन समिति की आख्या के दृष्टिगत वस्तुस्थिति की सूची (प्रति संलग्न) जो कि इस कब्जा प्रमाण पत्र का हिस्सा होगी, के कालम 5 व 12 पर अर्जन निकाय द्वारा की गयी टिप्पणी के अनुसार कार्यवाही की जायेगी।

3

नहर, सड़क, ग्राम समाज एवं समाधि, मन्दिर, मस्जिद व अन्य धार्मिक स्थल तथा सरकारी विभागों की भूमि को छोड़ कर कब्जा दिया जा रहा है।


(Signature)
3/11/17

(Signature)
निर्माण खण्ड-सप्तम
उपरो आवास एवं विकास परिषद, लखनऊ

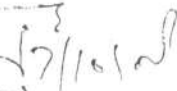
क्रमशः पेज.....9 पर

4


उपरोक्त खसरा नम्बरों की उल्लिखित भूमि का कब्जा उपर्युक्त नोट के क्रमांक 1 से 4 के अधीन उ0प्र0 आवास एवं विकास परिषद, लखनऊ (अर्जन निकाय) को आज दिनांक 7-10-08 को हस्तान्तरित किया गया।


(उग्रसेन यादव)
अमीन


कार्यालय अपर जिलाधिकारी (भू0अ0)
उ0 प्र0 आवास एवं विकास परिषद,
कलेक्ट्रेट, लखनऊ
प्रतिहस्ताक्षरित


(अमिताभ प्रकाश)
अपर जिलाधिकारी (भू0अ0)
उ0प्र0 आवास एवं विकास परिषद,
कलेक्ट्रेट, लखनऊ




(रमेश चन्द्र यादव)
सहायक अभियन्ता
निर्माण खण्ड-7

उ0प्र0 आवास एवं विकास परिषद, इन्दिरा नगर,
लखनऊ
प्रतिहस्ताक्षरित


(राजीव कुमार)
अधिसाधी अभियन्ता
निर्माण खण्ड-7

उ0प्र0 आवास एवं विकास परिषद, इन्दिरा नगर,
लखनऊ।

परिग्रह-पत्र

1. योजना का नाम : सुल्तानपुर रोड भूमि विकास एवं गृहस्थान योजना, लखनऊ

2. ग्राम का नाम : देवामऊ परगना-बिजनौर तहसील व जिला-लखनऊ

शासन की विज्ञप्ति संख्या-2686/आट-2-2007-04 एच0बी0/2005 दिनांक 05.12.07 के अन्तर्गत धारा-17 भूमि अध्याप्ति अधिनियम से अर्जित की जा रही भूमि में से 21.981 हेक्टेअर भूमि का कब्जा जिसका विवरण निम्नवत है तथा अर्जित भूमि पर स्थित परिसम्पत्तियों के सम्बन्ध में परिग्रह पत्रके पृष्ठ 4 पर प्रस्तर 2 व संलग्न सूची के अनुसार आज दिनांक 07-10-08 को उ0प्र0 आवास एवं विकास परिषद, लखनऊ को जरिए 1105 आवासक अभियन्ता, निर्माण खण्ड-7, इन्दिरा नगर, लखनऊ को हस्तान्तरित किया जाता है :-

ग्राम-देवामऊ	खसरा सं०	क्षेत्रफल (हे० मे)	अन्य विवरण
	95	0.382	
	96	0.132	
	98	0.689	
	99	0.256	
	100	0.435	
	103	0.251	
	104	0.250	
	109	0.004	
	125	0.556	
	126	0.180	
	128	0.013	
	129	0.230	
	130	0.202	
	131	0.291	
	132	0.177	
	133	0.274	
	134	0.986	
	138	0.610	
	139	0.46	
	140	0.240	
	141	0.228	
	142	0.680	
	143	0.582	
	144	0.442	
	145	0.039	
	146	0.039	
	Carry Over	8.628	



(Signature)

महायुक्त अधिकारी
निर्माण व आवास

उ०प्र० आवास एवं विकास परिषद, लखनऊ

B/F	8.628	
147	1.030	
149	0.038	
150	0.041	
151	0.042	
152	0.386	
153	0.641	
154	0.357	
155	0.087	
156	0.035	
157	0.098	
158	0.117	
159	0.001	
162	0.360	
163	0.252	
164	0.355	
165	0.278	
166	0.250	
168	0.678	
170	0.225	
171	0.306	
173	0.413	
174	0.093	
175	0.122	
176	0.058	
177	0.185	
178	0.016	
186	0.279	
187	0.519	
188	0.163	
189	0.271	
Carry Over	16.324	



[Handwritten signature]

अपर जिलाधिकारी
 विभागीय कार्यालय
 प्रमुख ए. १ विकास परियोजना, बलरामपुर

	B/F	16.324	
	190	0.073	
	197	0.024	
	200	0.020	
	201	0.019	
	203	0.187	
	204	0.038	
	205	0.038	
	206	0.057	
	207	0.057	
	208	0.038	
	209	0.025	
	210	0.269	
	211	0.152	
	212	0.152	
	213	0.177	
	214	0.160	
	215	0.201	
	216	0.316	
	217	0.202	
	218	0.147	
	219	0.037	
	220	0.160	
	221	0.051	
	222	0.051	
	225	0.023	
	226	0.013	
	227	0.014	
	229	0.058	
	230	0.123	
	231	0.230	
	234	0.081	
	Carry Over	19.517	



[Handwritten signature]

मन्त्रालय, अखिल भारतीय
 नगरपालिका विकास विभाग, जयप्रज्जिला, उत्तर प्रदेश

कमरा : पेज... व पृष्ठ

	B/F	19.517	
	235	0.696	
	236	0.653	
	238	0.063	
	239	0.164	
	241	0.430	
	242	0.114	
	243	0.164	
	244	0.063	
	92/247	0.059	
	160/248	0.058	
	Total	21.981	



- नोट: 1 उपरोक्त भूमि के कास्तकारों को बाग-बहार एवं फसल को पकने पर उठा लेने की अनुमति दी जाती है, अब कोई फसल बोने एवं मिट्टी बेचने का अधिकार न होगा।
- 2 परिसम्पत्तियों के सम्बन्ध में संयुक्त सर्वे दिनांक 26.08.08 तथा नियोजन समिति की आख्या के दृष्टिगत वस्तुस्थिति की सूची (प्रति संलग्न) जो कि इस कब्जा प्रमाण पत्र का हिस्सा होगी, के कालम 5 व 12 पर अर्जन निकाय द्वारा की गयी टिप्पणी के अनुसार कार्यवाही की जायेगी।
- 3 नहर, सड़क, ग्राम समाज एवं समाधि, मन्दिर, मस्जिद व अन्य धार्मिक स्थल तथा सरकारी विभागों की भूमि को छोड़ कर कब्जा दिया जा रहा है।
- 4 उपरोक्त खसरा नम्बरों की उल्लिखित भूमि का कब्जा उपर्युक्त नोट के क्रमांक 1 से 4 के अधीन उ०प्र० आवास एवं विकास परिषद, लखनऊ (अर्जन निकाय) को आज दिनांक 7-10-08 को हस्तान्तरित किया गया।

(कौशल किशोर श्रीवास्तव)

अमीन

कार्यालय अपर जिलाधिकारी (भू०अ०)
उत्तर प्रदेश आवास एवं विकास परिषद,
कलेक्ट्रेट, लखनऊ
प्रतिहस्ताक्षरित

(रमेश चन्द्र यादव)

सहायक अभियन्ता
निर्माण खण्ड-7
उ०प्र० आवास एवं विकास परिषद, इन्दिरा नगर,
लखनऊ
प्रतिहस्ताक्षरित

(अमिताभ प्रकाश)

अपर जिलाधिकारी (भू०अ०)
उ०प्र० आवास एवं विकास परिषद,
कलेक्ट्रेट, लखनऊ



(राजीव कुमार)

अधिशायी अभियन्ता
निर्माण खण्ड-7
उ०प्र० आवास एवं विकास परिषद, इन्दिरा नगर,
लखनऊ।