





SHIL



0003546435

(2)



भूमि मूल्यांकन सूची दर क्रमांक - प्रारूप 4 कंक0 0334 के अनुसार 84,00,000/-  
रुपया प्रति हेक्टेयर पेज नं0 105

स्टाम्प का कुल योग	- 1,96,000 /-
दस्तावेज का प्रकार	- बैनामा
विक्रय मूल्य	- 28,00,000 /-
जिलाधिकारी महोदय द्वारा निर्धारित मूल्यांकन सूची के अनुसार मूल्य } मौजा	- 27,64,000 /-
ब्लॉक	- सिमरधा
मापन की इकाई	- बड़ागाँव
सम्पत्ति का क्षेत्रफल	- हेक्टेयर
सड़क की स्थिति	- 0.329 हे0
पेड़ों का मूल्यांकन	- किसी भी सर्वरुतु मार्ग पर स्थित नहीं है।
बोरिंग / कुआँ / अन्य	- कोई पेड़ नहीं है।
प्रथम पक्ष की संख्या	- कोई कुआ नहीं है।
द्वितीय पक्ष की संख्या	- आठ
	- एक (निष्पादक तीन)

शिव

मिना कुमन

परमराय

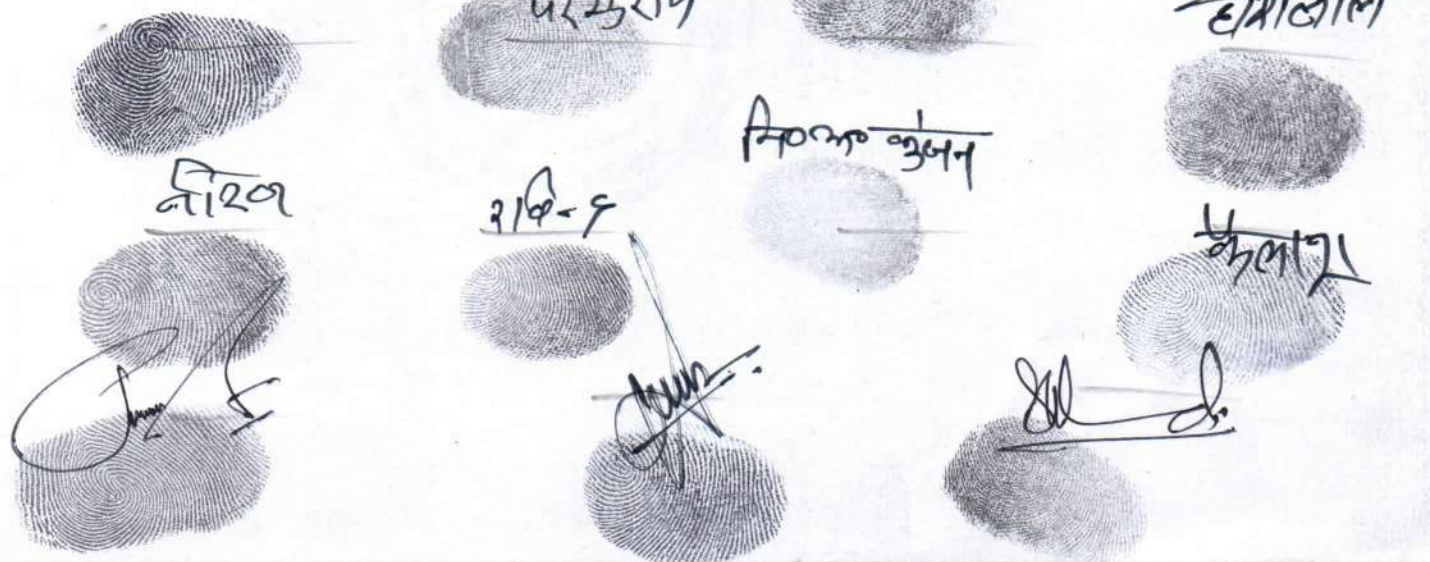
दीपालाल

शिव

शिव-ई

मिना कुमन

कालाश






(3)



- नाम व पता विक्रेता प्रथम पक्ष -
1. श्री देवेन्द्र यादव पुत्र श्री घनश्याम यादव निवासी- 67, ग्राम भोजला, तहसील व जिला झॉसी (PAN-AOZPY-2218-M) (जिसकी पहचान आधार कार्ड सं० XXXX XXXX 8867 से की गई है मो०नं० 8009454852) (पेशा- कृषि)
  2. श्री परशुराम पुत्र श्री घनश्याम निवासी- उन्नाव बालाजी रोड, ग्राम भोजला, तहसील व जिला झॉसी (जिसकी पहचान आधार कार्ड सं० XXXX XXXX 2374 से की गई है मो०नं० 8009454852) (पेशा-कृषि)
  3. श्रीमती मुन्नी पत्नी श्री घनश्याम यादव निवासी- 63, ग्राम भोजला, तहसील व जिला झॉसी (जिसकी पहचान आधार कार्ड सं० XXXX XXXX 7362 से की गई है मो०नं० 8009454852) (पेशा- कृषि)
  4. श्री हीरालाल पुत्र श्री हरीराम निवासी- 67, ग्राम भोजला, तहसील व जिला झॉसी (जिसकी पहचान आधार कार्ड सं० XXXX XXXX 8186 से की गई है मो०नं० 8009454852) (पेशा- कृषि)





5. श्री नीरज यादव पुत्र श्री हरी राम यादव  
निवासी- ग्राम भोजला, तहसील व जिला झॉसी  
(जिसकी पहचान आधार कार्ड सं० XXXX XXXX  
6952 से की गई है मो०नं० 8009454852) (पेशा-  
कृषि)

6. श्री रविन्द्र यादव पुत्र श्री हरिराम यादव निवासी-  
अथाई पुरा, ग्राम भोजला, तहसील व जिला झॉसी  
(जिसकी पहचान आधार कार्ड सं० XXXX XXXX  
6200 से की गई है मो०नं० 8009454852) (पेशा-  
कृषि)

7. श्रीमती कुंजन पुत्र श्री हरी राम निवासी- ग्राम  
भोजला, तहसील व जिला झॉसी (जिसकी पहचान  
आधार कार्ड सं० XXXX XXXX 0088 से की गई है  
मो०नं० 8009454852) (पेशा- कृषि)

8. श्री कैलाश पुत्र श्री रतीराम यादव निवासी-  
उन्नाव बालाजी रोड, भोजला, शहर व जिला  
झॉसी (जिसकी पहचान आधार कार्ड सं० XXXX  
XXXX 2560 से की गई है मो०नं० 8009454852)  
(पेशा- कृषि)

नीरज



रविन्द्र



कुंजन



कैलाश



रतीराम



रतीराम



कुंजन



कैलाश



रतीराम



रतीराम



कुंजन



आवेदन सं०: 202200860030480

विक्रय पत्र

बही सं०: 1

रजिस्ट्रेशन सं०: 11530

वर्ष: 2022

प्रतिफल- 2800000 स्टाम्प शुल्क- 196000 बाजारी मूल्य - 2764000 पंजीकरण शुल्क - 28000 प्रतिलिपिकरण शुल्क - 60 योग : 28060

श्री पीताम्बरा इन्फ्रासिटी एलएलपी द्वारा  
पवन कुमार साहू अधिकृत पदाधिकारी/ प्रतिनिधि,  
पुत्र श्री संतोष कुमार साहू  
व्यवसाय : व्यापार  
निवासी: 91/1, सिविल लाइन झांसी



श्री, पीताम्बरा इन्फ्रासिटी एलएलपी द्वारा

पवन कुमार साहू अधिकृत पदाधिकारी/  
प्रतिनिधि

ने यह लेखपत्र इस कार्यालय में दिनांक 21/10/2022 एवं  
03:28:43 PM बजे  
निबंधन हेतु पेश किया।

रजिस्ट्रीकरण अधिकारी के हस्ताक्षर

सुभाष चन्द्र ..  
उप निबंधक :सदर प्रथम  
झांसी  
21/10/2022  
अरुण कुमार यादव  
निबंधक लिपिक  
21/10/2022

प्रिंट करें





बही सं०: 1

रजिस्ट्रेशन सं०: 11530

वर्ष: 2022

निष्पादन लेखपत्र वाद सुनने व समझने मजमुन व प्राप्त धनराशि रु प्रलेखानुसार उक्त

विक्रेता: 1

श्री देवेन्द्र यादव, पुत्र श्री घनश्याम यादव

निवासी: 67, ग्राम भोजला, तहसील व जिला झांसी

व्यवसाय: कृषि

देवेन्द्र



विक्रेता: 2

श्री परशुराम, पुत्र श्री घनश्याम

निवासी: उन्नाव बालाजी रोड, ग्राम भोजला, झांसी

व्यवसाय: कृषि

परशुराम



विक्रेता: 3

श्रीमती मुन्नी यादव, पत्नी श्री घनश्याम यादव

निवासी: 67, ग्राम भोजला, तहसील व जिला झांसी

व्यवसाय: कृषि

मुन्नी



विक्रेता: 4

श्री हीरालाल, पुत्र श्री हरी राम यादव

निवासी: ग्राम भोजला, तहसील व जिला झांसी

व्यवसाय: कृषि

हीरालाल



विक्रेता: 5

श्री नीरज यादव, पुत्र श्री हरिराम यादव

निवासी: ग्राम भोजला, तहसील व जिला झांसी

व्यवसाय: कृषि

नीरज



विक्रेता: 6

श्री रविन्द्र यादव, पुत्र श्री हरिराम यादव

निवासी: अथाई पुरा, ग्राम भोजला, तहसील व जिला झांसी

व्यवसाय: कृषि

रविन्द्र



विक्रेता: 7

श्रीमती कुंजन, पत्नी श्री हरिराम

निवासी: ग्राम भोजला, तहसील व जिला झांसी

व्यवसाय: कृषि

सम्पत्ति का विवरण :- अर्द्धनगरीय क्षेत्र की आराजी भूमिधरी वाकै मौजा सिमरधा ब्लॉक बड़ागाँव परगना व जिला झाँसी जिसके आराजी नम्बरान व रकवा जैल में दर्ज है। विक्रित आराजी किसी भी सर्वऋतु मार्ग पर स्थित नहीं है तथा सड़क/आबादी से 200 मीटर की त्रिज्या से अधिक दूर स्थित है। दस्तावेज हाजा के साथ विक्रित आराजी का नक्शा संलग्न है जिसमें विक्रित नम्बर वरंग लाल से दर्शाया गया है जो बैनामा का अंश भाग है, विक्रित आराजी व्यावसायिक एवं औद्योगिक क्षेत्र की भूमि नहीं हैं, राजस्व अभिलेखों के अनुसार कृषकीय भूमि है जो बंजर है विक्रित आराजी में कोई पेड़, कुआं आदि नहीं है। वयशुदा आराजी का नया लगान 1 रूपया 72 पैसा सालाना है, वयशुदा आराजी ग्राम सभा या अन्य किसी ट्रस्ट की सम्पत्ति नहीं है विक्रित आराजी विक्रेतागण क्रमांक 1 लगायत 7 की 1/6 भाग पैत्रिक सम्पत्ति है व विक्रेता क्रमांक 8 की 1/12 भाग पैत्रिक सम्पत्ति है व 1/12 भाग विक्रेता क्रमांक 8 ने जरिये दानपत्र दिनांक 13-10-2022ई0 श्रीमती प्रेमा से प्राप्त की थी जिसकी रजिस्ट्री कार्यालय सब रजिस्ट्रार झाँसी में वही संख्या I जिल्द 9966 के पृष्ठ 53/70 पर क्रम संख्या 11257 दिनांक 15-10-2022ई0 दर्ज है। विक्रित आराजी में उ0प्र0 जमींदारी विनाश अधिनियम की धारा 143 के अन्तर्गत कोई घोषणा नहीं की गई है। दस्तावेज हाजा में उ0प्र0 सरकार अधिसूचना आदेश संख्या सं0वि0क0नि0 -5-2756/11-2008- दिनांक 30 जून 2008 के अनुसार कम्पनी द्वारा क्रय की गयी सम्पत्ति की मालियत 27,64,000/- पर स्टाम्प शुल्क अदा किया गया है। उपरोक्त सम्पत्ति अतिरिक्त स्टाम्प शुल्क प्रभार्य होने की सीमा के अन्तर्गत स्थित है जिसके अनुसार 2 प्रतिशत अतिरिक्त स्टाम्प शुल्क अदा किया गया है।

<u>खाता सं०</u>	<u>आराजी नम्बर</u>	<u>रकवा</u>
00157	274	0.417 हे०

कुल 1 किता रकवा 0.417 हे० का 1/3 भाग यानि रकवा 0.139 हे० यानि अपना सम्पूर्ण हिस्सा वय किया गया है।

The image shows several handwritten signatures and fingerprints. On the left, there is a signature 'नृबे-3' with a fingerprint below it. In the center, there is a signature 'प२२३२१५' with a fingerprint below it. On the right, there is a signature 'हरिलाल' with a fingerprint below it. Below these, there are more signatures and fingerprints, including 'नीश्वर', 'रवि-६', 'श्रीकांत अग्रवाल', and 'श्रीमती प्रेमा'. The signatures are written in black ink, and the fingerprints are in grey ink.

वि. कुंभन



विक्रेता: 8

श्री कैलाश, पुत्र श्री रतीराम यादव

निवासी: उन्नाव बालाजी रोड, ग्राम भोजला, झांसी

व्यवसाय: कृषि

*Handwritten signature*



क्रेता: 1

श्री पीताम्बरा इन्फ्रासिटी एलएलपी के द्वारा पवन कुमार साहू, पुत्र श्री संतोष कुमार साहू

निवासी: 91/1, सिविल लाइन झांसी

व्यवसाय: व्यापार

*Handwritten signature*



क्रेता: 2

श्री पीताम्बरा इन्फ्रासिटी एलएलपी के द्वारा अमन मदान, पुत्र श्री अवतार सिंह

निवासी: 452/2ए, सी०पी० मिशन कम्पाउण्ड, झांसी

व्यवसाय: व्यापार

*Handwritten signature*



क्रेता: 3

श्री पीताम्बरा इन्फ्रासिटी एलएलपी के द्वारा शशिकान्त व्दिवेदी, पुत्र श्री विशम्भर प्रसाद व्दिवेदी

निवासी: 1054/2ए, खातीबाबा, मंदिर, इमार्डटोला झांसी

व्यवसाय: व्यापार

*Handwritten signature*



ने निष्पादन स्वीकार किया। जिनकी पहचान

पहचानकर्ता : 1

श्री तनुल मिश्रा, पुत्र श्री अयोध्या प्रसाद मिश्रा

निवासी: मकान नं० 5, गणेश विहार कॉलोनी, शिवपुरी रोड, जय अकेडमी के सामने झांसी

व्यवसाय: अन्य

पहचानकर्ता : 2

*Handwritten signature*



श्री विनीत अरोरा, पुत्र श्री ओ०पी० अरोरा

निवासी: 856, सिविल लाइन झांसी

व्यवसाय: व्यापार

*Handwritten signature*



ने की। प्रत्यक्षतः भद्र साक्षियों के निशान अंगूठे नियमानुसार लिए गए। रजिस्ट्रेशन अधिकारी के हस्ताक्षर है।

टिप्पणी :

सुभाष चन्द्र

उप निबंधक : सदर प्रथम

झांसी

21/10/2022

अरुण कुमार यादव

खाता सं०	आराजी नम्बर	रकवा
00158	259	0.202 हे०
	261	0.097 हे०
	262	0.271 हे०

कुल 3 किता रकवा 0.570 हे० का 1/3 भाग यानि रकवा 0.190 हे० यानि अपना सम्पूर्ण हिस्सा वय किया गया है।

इस प्रकार दोनो खातों में कुल रकवा 0.329 हे० यानि अपना सम्पूर्ण हिस्सा वय किया गया है। जिसकी चौहद्दी पूर्व- ग्राम भोजला, पश्चिम- आराजी नं० 264 व 270, उत्तर- आराजी नं० 263 व 258, दक्षिण- आराजी नं० 273 व 277 है।

विक्रेतागण अनुसूचित जाति एवं जनजाति के सदस्य नहीं हैं।

विक्रय मूल्य - 28,00,000/- अठ्ठाईस लाख रूपया जो जरिये विभिन्न बैंक निम्न प्रकार है:-

रकम	बैंक नं०	बैंक का नाम	दिनांक
14,00,000/-	000237	कोटेक महिन्द्रा बैंक	21.10.2022
2,33,000/-	000238	कोटेक महिन्द्रा बैंक	21.10.2022
2,33,000/-	000239	कोटेक महिन्द्रा बैंक	21.10.2022
2,34,000/-	000240	कोटेक महिन्द्रा बैंक	21.10.2022
1,75,000/-	000241	कोटेक महिन्द्रा बैंक	21.10.2022
1,75,000/-	000242	कोटेक महिन्द्रा बैंक	21.10.2022
1,75,000/-	000243	कोटेक महिन्द्रा बैंक	21.10.2022
1,75,000/-	000244	कोटेक महिन्द्रा बैंक	21.10.2022

पूर्व प्राप्त कर लिया है।

खेप



वीरन



प२५/२५



३१९-६



मिपका बुनो



मिपका बुनो



मिपका बुनो



हरिपाला त



श्यामा





श्रीमान् जिलाधिकारी महोदय द्वारा निर्धारित मूल्यांकन सूची के अनुसार मूल्य } - 27,64,000/- सत्ताईस लाख चौसठ हजार रूपया से अधिक नहीं हैं।

हम कि विक्रेतागण उपरोक्त आराजी उपरोक्त के सम्पूर्ण रूप से मालिक काबिज व दखील हैं जो कहीं वय हिवा रहिन आदि नहीं हैं यानि हर प्रकार के जुम्लावार किफालत से पाक साफ व वरी है, चूँकि हम विक्रेतागण को रूपयों की जरूरत है। अतः हम विक्रेतागण उक्त आराजी वकीमत उपरोक्त में वदस्त क्रेता उपरोक्त कतई वय व फरोख्त करते हैं। कब्जा दखल मालिकाना आराजी मुवैया पर क्रेता को मौके पर बखूवी करा दिया है अधिकार आप क्रेता आराजी मुवैया में स्वयं काशत करें, या किसी अन्य व्यक्ति से काशत करावें, कागजात मालिकान से हमारा नाम खारिज कराके अपना नाम दर्ज कागजात करावें वय हिवा रहिन करें गर्ज यह है कि जो जी चाहे सो करें, आज की तारीख से आराजी मुवैया से हमारा या हमारे वारिसान का कोई वास्ता व सरोकार नही रहा न आयन्दा होगा। काश किसी कानूनी नुकश या मिलकियत की वजह से आराजी मुवैया कब्जा क्रेता से निकल जावे तो कुल कीमत मय हर्जा खर्चा की देनदार व जिम्मेदार हम विक्रेतागण रहेगें। क्रेता ने जमीन का मालिकाना हक तथा सभी दस्तावेजों का अवलोकन कर मौके पर कब्जा, पैमाइस पूर्ण रूप से देख, समझ कर व पूर्ण रूप से सन्तुष्ट होने के बाद बैनामा करा रहा हैं। दस्तावेज हाजा का सम्पूर्ण खर्च विक्रेतागण द्वारा वहन किया गया है। विक्रेतागण एवं क्रेता का कथन है कि प्रस्तुत विलेख में मूल्यांकन को प्रभावित करने वाले किसी भी तथ्य को नहीं छुपाया गया है सभी तथ्य पूरे-पूरे वर्णित किये गये हैं विक्रित आराजी सरकारी सम्पत्ति नहीं है और न ही किसी बैंक या विभाग में बंधक है। लिहाजा स्वेच्छा से विक्रेतागण एवं क्रेता द्वारा बताये गये तथ्यों के आधार पर एवं नक्शा नवीस द्वारा बनाये गये 'की-प्लान' मानचित्र के आधार पर यह बैनामा तहरीर कर दिया ताकि सनद रहे वक्त जरूरत पर काम में आवें।

चन्द  
 422314  
 अरवि मुनी  
 हीरालाल  
 वीरल  
 राव-ए  
 अरवि कुलन  
 कलश  
 [Signature]  
 [Signature]



मुकरर यह है कि उपरोक्त बैनामा में मु0 1,96,000 /- रूपया e-Stamp Certificate No. IN-UP30547757206934U स्टाम्प शुल्क अदा किया गया है।

गवाह (1) - श्री तनुल मिश्रा पुत्र श्री अयोध्या प्रसाद मिश्रा निवासी- मकान नं0 5, गणेश विहार कॉलोनी, शिवपुरी रोड, जय अकेडमी के सामने, तहसील व जिला झांसी की पहचान आधार कार्ड सं0 XXXX XXXX 1601 से की गई है मो0नं0 9452027105 (पेशा- प्राईवेट कार्य)

गवाह (2) - श्री विनीत अरोरा पुत्र श्री ओ0पी0 अरोरा निवासी- 856, सिविल लाइन, शहर व जिला झांसी की पहचान भारत निर्वाचन आयोग द्वारा निर्गत पहचान पत्र सं0 ZTU0520866 से की गई है मो0नं0 9936875150 (पेशा- व्यापार)

दिनांक :- 21-10-2022ई0

प्रारूपकर्ता - राजेश कुमार सिंह, दस्तावेज लेखक, तहसील झांसी

अनुज्ञप्ति सं0 1/2010-11 मो0नं0 9415401278

टाईपकर्ता - दीपक सिंह मिश्रा

राजेश कुमार सिंह  
दस्तावेज लेखक तह0-झांसी  
अनुज्ञप्ति संख्या 1 वर्ष 2010/2011  
लिया गया शुल्क-  
वैधता वर्ष 20...से 20...तक

Handwritten signatures and fingerprints of the witnesses and the preparer. The signatures are written in Hindi and include names like 'राजेश', 'दीपक', 'तनुल', and 'विनीत'. There are several circular fingerprints scattered around the text.

गवाह (1)



गवाह (2)



Tanul Mishra  
S/o Shri A.P. Mishra  
H.No. 5, Ganesh Vihar  
Colony, Jhansi

Vineet Arora  
S/o Late Shri O.P. Arora  
856 Civil Line  
Jhansi





एक कित्ता शेवटी हरीप  
 स्थित विमरुवा  
 नाम विकेटा रवि-इ आदम आदि  
 नाम कौता पवन उमर साद आदि  
 चौहादी  
 पूर्व  
 पश्चिम  
 उत्तर  
 दक्षिण

विकेटा


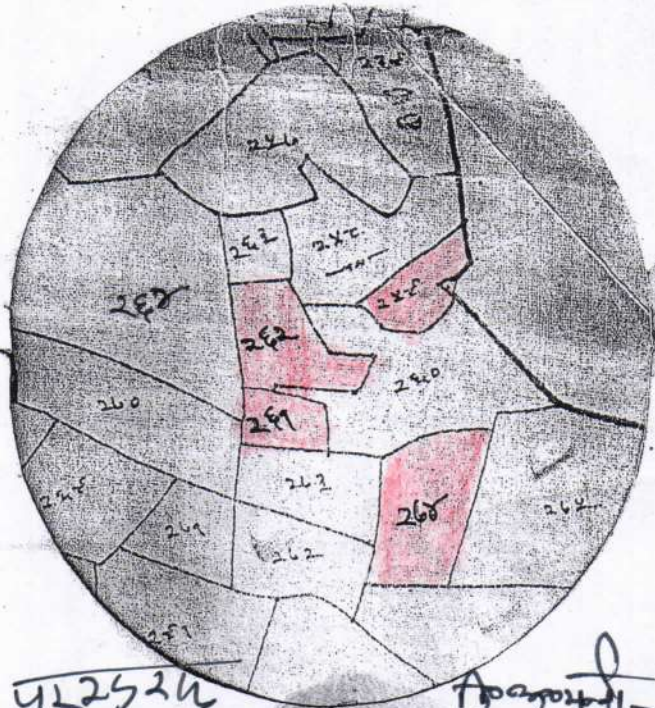
कौता

सम्राट स्टूडियो  
 119, अलीगोल चौकी  
 M 941558882



# नक्शा - नजरी

बिक्रेता का नाम श्री. ~~दवेन्द्र यादव~~... 200 मीटर त्रिज्या के अन्तर्गत स्थित  
 क्रेता का नाम श्री. ~~पीताम्बर सिंह फासिदी~~ सम्पत्ति के विवरण का मानचित्र  
 मौजा. ~~सिसरुवा~~... 200 मीटर त्रिज्या की परिधि (लाल रंग)  
 तहसील, परगना व जिला झाँसी से प्रदर्शित है।  
 भूमि नम्बर - 268, 258, 269, 262.



शेखर पल 2524 मिश्रकामुनी हरिलालका

नीरज शर्मा प्रेमलाल

*[Handwritten signature]*  
*[Handwritten signature]*  
 हस्ताक्षर बिक्रेता

*[Handwritten signature]*  
 हस्ताक्षर क्रेता

MOHD. KAMRAN KHAN  
 OFF/RESI. 19 ALIGOLE  
 AUTH. D/MAN (CIVIL)  
 J.D.A., JHANSI  
 L. No.-27  
 DATE: 20-8-2022  
 MOB. No -9415073360

आवेदन सं०: 202200860030480

प्रिंट करें

बही संख्या 1 जिल्द संख्या 9976 के पृष्ठ 135 से 154 तक क्रमांक 11530 पर  
दिनांक 21/10/2022 को रजिस्ट्रीकृत किया गया।

रजिस्ट्रीकरण अधिकारी के हस्ताक्षर

सुभाष चन्द्र . .

उप निबंधक : सदर प्रथम

झांसी

21/10/2022





न्यायालय :- तहसीलदार  
मण्डल : झांसी , जनपद : झांसी , तहसील : झांसी  
कम्प्यूटरीकृत वाद संख्या:- T202206370113963  
वाद संख्या:- 13963/2022  
पवन कुमार साहू बनाम देवेन्द्र यादव  
उत्तर प्रदेश राजस्व संहिता - 2006 , अंतर्गत धारा:- 34  
" अंतिम आदेश "  
आदेश तिथि:- 18/05/2023

न्यायालय तहसीलदार झांसी।

वाद सं० 4329/2022 कम्प्यूटर सं० टी-202206370113963 धारा 34/35 उ०प्र०

राजस्व संहिता 2006,

मौजा - सिमरधा तहसील व जिला झांसी।

श्री पीताम्बरा इन्फ्रासिटी बनाम देवेन्द्र यादव आदि

निर्णय

उक्त नामांतरण सबरजिस्टार कार्यालय द्वारा प्रस्तुत प्रार्थना पत्र के आधार पर योजित हुआ। नियमानुसार इशतहार जारी किया गया जो ग्राम मे मुश्तहरी मुनादीतामील वापिस हुआ। कोई आपत्ति नहीं आयी। वादी द्वारा नियत तिथि पर उपस्थित न होने के कारण वाद को साक्ष्य के अभाव मे दिनांक 14.12.2022 को वाद निरस्त किया गया वादी द्वारा रेस्टोरेशन प्रार्थना पत्र प्रस्तुत किया गया न्याय हित मे वादी को सुना गया आदेश निरस्त कर वाद को पुर्नस्थापित किया गया। वादी द्वारा साक्ष्य मे असल बैनामा व स्वयं का शपथ पत्र एवं वयान तहरीरी प्रस्तुत की। लेखपाल ग्राम की आख्या प्राप्त हुई लेखपाल ने अपनी आख्या मे कहा है कि विक्रेता अनुसूचित जाति के सदस्य नहीं है। विक्रीत भूमि संक्रमणीय भूमिधरी की भूमि है। विक्रीत भूमि पर क्रेता का कब्जा है। क्रेता के पास 18.75 एकड से अधिक भूमि नहीं है।

मैने पत्रावली का अवलोकन किया तथा उपलब्ध सभी साक्ष्यों का सम्यक अध्ययन किया गया। अतः साक्ष्यो एवं लेखपाल की रिपोर्ट के आधार पर दानगृहीता के हक मे नामांतरण स्वीकार किये जाने योग्य है।

आदेश

अतः आदेश किया जाता है कि मौजा सिमरधा तहसील व जिला झांसी की खतौनी बर्ष 1429-1434 फसली के खाता संख्या 157 के गाटा संख्या 274 रकवा 0.417 हे० का 1/3 भाग रकवा 0.139 हे० व खाता सं०158 गाटा सं० 259/0.202हे०,261/0.097हे०,262/0.271हे०,कुल रकवा 0.570 हे० का 1/3 भाग रकवा 0.190 हे० अपना सम्पूर्ण अंश वय भू०रा०60ख के अनुसार पर से विक्रेता/खातेदार देवेन्द्र यादव पुत्र श्री घनश्याम यादव निवासी 67 ग्राम भोजला तहसील व जिला झांसी का नाम खारिज करके व विक्रेता परशुराम पुत्र श्री घनश्याम निवासी उत्राव बलाजी रोड ग्राम भोजला तहसील व जिला झांसी व श्रीमती मुन्नी पत्नी घनश्याम निवासी 63 ग्राम भोजला तहसील व जिला झांसी व हीरालाल पुत्र हरीराम निवासी 67 ग्राम भोजला श्री नीरज यादव पुत्र श्री हरीराम यादव निवासी ग्राम भोजला, तहसील व जिला झांसी व श्री रविन्द्र यादव पुत्र श्री हरीराम यादव निवासी भोजला तहसील व जिला झांसी व श्रीमती कुंजन पुत्र श्री हरीराम यादव निवासी भोजला तहसील व जिला झांसी व श्री कैलाश पुत्र श्री रतीराम यादव निवासी भोजला तहसील व जिला झांसी का नाम खारिज होकर उनके स्थान पर क्रेता श्री पीताम्बरा इन्फ्रासिटी एलएलपी द्वारा डायरेक्टर पवन कुमार साहू पुत्र सन्तोष कुमार साहू निवासी 91/1सिविल शहर व जिला झांसी व श्री अमन मदान पुत्र श्री अवतार सिंह निवासी सी०पी० मिशन कम्पाउण्ड शहर व जिला झांसी व श्री शशि कान्त पुत्र श्री स्व० विशम्भर प्रसाद ईसाईटोला शहर जिला झांसी का नाम पंजीकृत विक्रय पत्र दिनांक 01.03.2023 के आधार पर वतौर संक्रमणीय भूमिधर अन्य के साथ सहखातेदार दर्ज हो। परवाना जारी हो, पत्रावली वाद आवश्यक कार्यवाही दाखिल दफतर हो।

दिनांक- (डॉ० लाल कृष्ण)

तहसीलदार

झांसी।

**Disclaimer :**

उपरोक्त सूचना मात्र सूचनार्थ है तथा राजस्व न्यायालय कम्प्यूटरीकृत प्रबन्धन प्रणाली (RCCMS) में उपलब्ध अद्यतन सूचना पर आधारित है , इस सूचना की कोई विधिक मान्यता नहीं होगी। वास्तविक सूचना की पुष्टि सम्बंधित न्यायलय / न्यायालयों की पत्रावली / पत्रावलियों से की जा सकती है।"