


## परिग्रह पत्र

- (1)- योजना का नाम:- तेलीबाग (वृन्दावन) भूमि एवं गृह स्थान योजना संख्या-4, लखनऊ।  
 (2)- ग्राम का नाम:- बरौली खलीलाबाद, परगना-बिजनौर तहसील व जिला लखनऊ।  
 उ०प्र० आवास एवं विकास परिषद अधिनियम की धारा-32 में निर्गत अधिसूचना सं०-3732(भू०अ०)-2-1105 (योजना) दिनांक 27.02.2004 उ०प्र० गजट प्रकाशन दिनांक 03.04.2004 के क्रम में शासन की विज्ञप्ति सं० 970/9-आ-2-2004-05एच०बी०/2002 लखनऊ दिनांक 21.07.2004 के अन्तर्गत धारा-17 भूमि अध्याप्ति अधिनियम से अर्जित की जा रही भूमि में से 30.605 हे० भूमि का कब्जा जिसका विवरण निम्न प्रकार है आज दिनांक 8.02.2007 उ०प्र० आवास विकास परिषद लखनऊ जरिये सहायक अभियन्ता निर्माण खण्ड-11 वृन्दावन योजना लखनऊ को हस्तान्तरित किया जाता है।

ग्राम	खसरा सं०	क्षेत्रफल हे० में	अन्य विवरण
बरौली खलीलाबाद	✓1221	0.038	
	✓1222	0.341	
	✓1223	0.456	
	✓1224	0.223	
	✓1225	0.468	
	✓1226	0.190	
	✓1229	0.242	
	✓1230	0.130	
	✓1232	0.087	
	✓1233	0.101	
	✓1234	0.106	
	✓1235	15.180	
	✓1236	0.291	
	✓1237	0.291	
	✓1238	0.455	
	✓1239	0.379	
	✓1240	0.253	
	✓1243	0.152	
	✓1245	0.304	
	✓1246	0.050	

ग्राम	खसरा सं०	क्षेत्रफल हे० में	अन्य विवरण
बरौली खलीलाबाद	✓1247	0.025	
	✓1248	0.101	
	✓1249	0.013	
	✓1250	0.152	
	✓1253	0.190	
	✓1254	0.240	
	✓1256	0.278	
	✓1257	0.240	
	✓1258	0.240	
	✓1259	0.051	
	✓1260	0.101	
	✓1261	0.051	
	✓1262	0.215	
	✓1263	0.063	
	✓1264	0.304	
	✓1265	0.139	
	✓1266	0.202	
	✓1267	0.253	
	✓1269	1.037	
	✓1272	0.341	
	✓1273	0.013	
	✓1274	0.621	
	✓1275	0.291	
	✓1276	0.013	
	✓1277	0.141	
	✓1278	0.884	
	✓1280	0.025	
	✓1289	0.063	
	✓1290	0.092	
	✓1291	0.086	
	✓1292	0.196	




ग्राम	खसरा सं०	क्षेत्रफल हे० में	अन्य विवरण
बरौली खलीलाबाद	✓ 1293	0.179	
	✓ 1294	0.152	
	✓ 1295	0.025	
	✓ 1296	0.038	
	✓ 1298	0.051	
	✓ 1301	0.051	
	✓ 1302	0.013	
	✓ 1303	0.051	
	✓ 1304	0.012	
	✓ 1305	0.367	
	✓ 1306	0.010	
	✓ 1307	0.367	
	✓ 1308	0.025	
	✓ 1309	0.038	
	✓ 1310	1.644	
	✓ 1311	0.051	
	✓ 1313	0.063	
	✓ 1314	0.051	
	✓ 1315	0.013	
	✓ 1316	0.012	
	✓ 1317	0.291	
	✓ 1318	0.025	
	✓ 1320	0.025 ✓	
	✓ 1323	0.273	
	✓ 1325	0.051 ✓	
	✓ 1329	0.051	
	✓ 1340	0.278	
	योग	30.605 हेक्टेयर	

नोट- उपरोक्त भूमि के कारस्तकार को बाग बहार एवं फसल को पकने पर उठा लेने की अनुमति दी जाती है, अब कोई फसल बोने एवं मिट्टी बेचने का अधिकार न होगा।


 

- उपरोक्त खसरा नम्बर की खुली भूमि का कब्जा उ०प्र० आवास एवं विकास परिषद, लखनऊ (अर्जन निकाय) को आज दिनांक 8.02.07 को हस्तान्तरित किया गया, मौजूद परिसम्पत्तियों का कब्जा नहीं दिया जा रहा है।
3. नहर, सड़क, ग्राम समाज एवं निर्माण की भूमि का कब्जा नहीं दिया जा रहा है।
  4. उपरोक्त खसरा नम्बरों में कब्रें, मन्दिर, मस्जिद व अन्य किसी धार्मिक स्थल की भूमि को छोड़कर कब्जा माना जाये।
  5. उक्त आराजी किसी न्यायालय अथवा उ०प्र० शासन द्वारा अधिग्रहण से मुक्त किये जाने पर कब्जा हस्तान्तरण शून्य मानी जायेगी।

  
(कौशल किशोर श्रीवास्तव)  
अमीन


कार्यालय विशेष भूमि अध्याप्ति अधिकारी  
उत्तर प्रदेश आवास एवं विकास परिषद  
कलेक्ट्रेट लखनऊ

उपरोक्त सम्पत्ति का कब्जा परिसम्पत्तियों को छोड़कर खुली भूमि का आज दिनांक 8.02.07 को प्राप्त किया।

  
(आर०आर०तिवारी)

अवर अभियन्ता  
निर्माण खण्ड-11


उत्तर प्रदेश आवास एवं विकास परिषद  
वृन्दावन योजना लखनऊ

  
(मनोज पाण्डेय)

सहायक अभियन्ता  
निर्माण खण्ड-11


उत्तर प्रदेश आवास एवं विकास परिषद  
वृन्दावन योजना लखनऊ

प्रतिहस्ताक्षरित

  
(अमिताभ प्रकाश)

अपर जिलाधिकारी (भू०आ०)

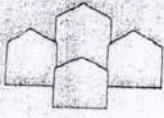
उत्तर प्रदेश आवास एवं विकास परिषद  
कलेक्ट्रेट लखनऊ

  
(रामायण शरण)

अधिशारी अभियन्ता

निर्माण खण्ड-11

उत्तर प्रदेश आवास एवं विकास परिषद  
वृन्दावन योजना, लखनऊ।



उ०प्र० आवास एवं विकास परिषद  
(आई०एस०ओ १००१:२००० प्रमाणित संस्था)  
U.P. HOUSING & DEVELOPMENT BOARD  
(भूमि अर्जन अनुभाग)

क्रम संख्या ११३  
पंचावली संख्या ११३-३  
गणित संख्या १०  
दिनांक २०/०६/०८  
दिनांक- ०५.०६.०८

संख्या- ३५१

/ एल०ए०सी० / एच०क्यू०

नोटिस

(उ०प्र०आवास एवं विकास परिषद अधिनियम १९६५ की धारा ३८ के अन्तर्गत नोटिस)

उ०प्र०आवास एवं विकास परिषद द्वारा तेलीबाग भूमि विकास एवं गृहस्थान योजना संख्या ४ लखनऊ बनायी गयी है। इस योजना को परिषद अधिनियम १९६५ की धारा २८ के अधीन नोटिस का प्रथम प्रकाशन उ०प्र० गजट में दिनांक ०४.१२.९९ को तथा स्थानीय समाचार पत्र में दिनांक ११.१२.१९९९ व १८.१२.१९९९ को किया गया है। उक्त अधिनियम की धारा २८/२९ की कार्यवाही के उपरान्त परिषद द्वारा इस योजना में समाविष्ट भूमि के अर्जन के सम्बंध में आवश्यक निर्णय लिया जा चुका है तथा परिषद अधिनियम की धारा ३१(२) की स्वीकृति शासन के दिनांक ३०.०१.०४ को प्राप्त हो जाने के उपरान्त इसी अधिनियम की धारा ३२ के अधीन विज्ञापित दिनांक २७.०२.०४ को उ०प्र०राजकीय गजट में प्रकाशित हुयी है। उ०प्र०आवास एवं विकास परिषद अधिनियम १९६५ की धारा ३८(१) के प्राविधानों के अन्तर्गत यह नोटिस आपको सूचना हेतु भेजी जा रही है कि परिषद की उपरोक्त योजना में समाविष्ट संलग्न सूची के अनुसार अंकित ग्रामों की ग्राम समाज की भूमि को परिषद की उपरोक्त योजना के प्रयोजन हेतु आवश्यकता है।

अतः उक्त समस्त भूमि का क्षेत्र ३२.६०५ हेक्टेयर जिसका विवरण संलग्न है, में समाविष्ट ग्राम हैवत मऊ मवैया की ८.५१८ है०, ग्राम बरौली खलिलाबाद की २१.८३४ है०, ग्राम विरुरा की २.२५३ है० भूमि एतद द्वारा परिषद अपने कब्जे में लेती है और उक्त भूमि अब उक्त अधिनियम के अन्तर्गत परिषद में निहित समझी जायेगी।

उ०प्र० आवास एवं विकास परिषद १९६५ की धारा ३८(२) के प्राविधानों के अनुसार ऐसी भूमि, सड़क अथवा भाग जैसी भी स्थिति हो परिषद द्वारा तब तक रखी जायेगी, जब तक धारा ४१ के अधीन सड़क, या खुले स्थान या उसके भाग के रूप में स्थानीय प्राधिकारी (नगर निगम) में पुर्ननिहित न हो जाय। इसका कोई भी प्रतिकर परिषद द्वारा स्थानीय प्राधिकारी(नगर निगम) को देय नहीं होगा। इस प्रकार धारा ४१ के अन्तर्गत स्थानीय प्राधिकारी(नगर निगम) में पुर्ननिहित हो गयी भूमि के बाद उपरोक्त भूमि के अंशोष का प्रतिकर उक्त अधिनियम के अनुसार यदि कोई देय हो तो नगर निगम को भुगतान किया जायेगा।

संलग्न: भूमि का विवरण

नगर आयुक्त  
नगर निगम लखनऊ।

(अनिल सन्त)  
आवास आयुक्त

पृ०सं० / उक्त

दिनांक

प्रतिलिपि निम्न को सूचनार्थ एवं आवश्यक कार्यवाही हेतु प्रेषित:-

- 1 जिलाधिकारी, लखनऊ को संलग्नक सूची सहित सूचनार्थ एवं आवश्यक कार्यवाही हेतु प्रेषित।
- 2 मुख्य अभियन्ता, उ०प्र०आवास एवं विकास परिषद, लखनऊ।
- 3 अधीक्षण अभियन्ता, तृतीय/वृन्दावन वृत्त, उ०प्र०आवास विकास परिषद, लखनऊ को सूचनार्थ।
- 4 अधीशासी अभियन्ता, नि०ख० ११ प्र०आवास एवं विकास परिषद, लखनऊ को उनके म०रा० ६५० दिनांक २८.०५.०८ के संदर्भ में इस आशय के साथ प्रेषित कि संलग्न सूची में उल्लिखित खसरो की भूमि का नगर निगम लखनऊ से कब्जा प्राप्त करने का कष्ट करें तथा इस भूमि का अमल दरगोद परिषद पक्ष में कराकर मुख्यालय को सूचित करें।

आवास आयुक्त

१०४, महात्मा गाँधी मार्ग, लखनऊ, (उ०प्र०) / 104, Mahatma Gandhi Marg, Lucknow (UP)

दूरभाष:- ०५२२-२२३९९४८, २२३५९०४, २२३५२०४, २२३५८४८, फैक्स-२२१८४८३

ई-मेल / upavp@sancharnet.in वेबसाइट / www.upavp.com

H.A.  
मिनि (क)  
नी सुन्धि  
संलग्नक  
कृपया  
प्राप्त करें  
गुड मॉर्निंग  
आप  
ALL HE  
की ओर  
देव प्रसाद

२०-११

२१/०६/०८



### खाता विवरण (अप्रमाणित प्रति)

ग्राम का नाम : बरौली खलीलाबाद परगना : (बिजनौर) तहसील : सरोजनी नगर जनपद : लखनऊ फसली वर्ष : 1422-1427 (01 जुलाई, 2014 से 30 जून, 2020) भाग : 1 खाता संख्या : 00218

खातेदार का नाम / पिता पति संरक्षक का नाम / निवास स्थान खसरा संख्या क्षेत्रफल (हे.) आदेश टिप्पणी

श्रेणी 6-2 / अकृषिक भूमि - स्थल, सड़कें, रेलवे, भवन और ऐसी दूसरी भूमियां जो अकृषित उपयोगों के काम में लायी जाती हो।

उ.प्र.आ.वि.परिषद तेलीबाग / (वृन्दावन) योजना सं. 3 / लखनऊ

165मि.	2.9767
1036	0.0380
1037	0.0630
1191	0.2640
1074	0.0890
1242	0.1900
1241	0.2400
1244	0.3790
1546	0.3160
1445	0.0630
1446	0.2280
214/3	0.3160
738	0.7590
944	0.1010
946	0.1900
947	0.2020
950	0.0380
951	0.0250

1325	0.1140
1336	0.1770
1335	0.0760
1338	0.1010
1393	0.2530
1413	0.2660
1414	0.0250
1326/1मि	0.1290
1327/1मि	0.1240
1333/1मि	0.0950
1114	0.0250
1115	0.0250
1116	0.0250
1117	0.0510
1283/10	0.1520
623	0.4170
675	0.1900
1364	0.2660
1365/1	0.0250
1391	0.2400
1392	0.0510
1394	0.2150
1466/1मि	0.5220
646	0.2780
728/1	0.3420
648मि/3	0.3790
648मि/3	0.4430
1437	0.0890
1438स	0.1260

1438स	0.0130
571	0.1640
783	0.2780
784	0.0380
1477	0.2530
939/1	0.2030
960सि/4	0.1010
681/1	0.3260
1475	0.4680
1355/6	0.1010
207	0.1770
1234/1	0.0170
1269/3	0.2660
134	0.0760
136	0.0130
135	0.0380
138	0.2150
137	0.0760
139	0.0890
163	0.1770
638	0.0130
643	0.1630
1290	0.0920
641	0.0510
742	0.2150
1292	0.1960
1298	0.0510
741	0.0130
164	0.0510

133मि/1×	1.3048
248/8	0.0450
369/2	0.0060
370/1	0.0270
153/2	0.0760
840	0.1390
933/2	0.0330
943	0.0250
928	0.0890
929	0.0510
942	0.2150
132	0.1640
1340सं.	0.2530
151	0.3040
1351/2	0.1290
1258	0.2400
1205	0.5440
1224	0.2230
1225	0.4680
1351/3	0.1520
1305/3	0.0760
941	0.1390
964/1मि	0.5290
142	0.3540
1314	0.0510
1323/1	0.2730
1283/6	0.0380
1320	0.0510
1347	0.2530

572	0.2530
945	0.1900
1334	0.0510
1382	0.0630
1285	0.2150
1383	0.0510
1384	0.2400
1408	0.3790
931	0.2400
1482मि/1	0.3280
1491मि.	0.3040
189/2	0.0130
297मि.	0.1260
364	0.0250
366	0.1260
367	0.2400
368	0.1010
1349	0.0890
1350	0.0890
174/.1	0.1590
247/2	0.0250
441	0.0250
442	0.1260
443	0.0130
444	0.0130
445	0.0380
446	0.0760
447	0.0380
448	0.0510

449	0.4680
450	0.1010
455	0.2020
149/7	0.1900
1467/2	0.1430
1016	0.0760
1017	0.1010
1110	0.0250
1331/2मि	0.1710
609	0.0250
615	0.0510
1294	0.1520
1287/2	0.0130
1288/1	0.0810
1337	0.0380
962	0.0380
963	0.4300
1313मि	0.0510
458	0.0250
459	0.0760
255	0.2280
277	0.1260
278	0.1390
355	0.4550
141/2मि.	3.2280
743/2	0.3840
765	0.0510
1280सं	0.3420
860	0.2780

1466/1	0.1010
391/1	0.5310
428मि.	0.2280
490/3.	0.4810
851/3	0.2530
1523	0.2910
1524	0.0510
456	0.0890
457	0.0880
521	0.1090
523	0.1240
285/2	0.0600
286	0.1640
682/1	0.1150
683/1	0.1140
748	0.3790
757/2	0.1110
997	0.3040
1266	0.2020
838	0.0970
841	0.0500
800	0.0250
205	0.0680
208	0.2660
573	0.2660
165/2	0.1520
165/3	0.1260
186	0.2780
866	0.3040

171	0.1880
172	0.0130
173	0.1770
174/2	0.0890
966	0.3540
165मि	0.7590
145	0.5060
148/1	0.5060
149/1	1.4550
1544मि.	0.2500
1072/1	0.0510
1554मि	0.0250
1001/1मि	0.1670
153अ	0.0760
1435	0.1010
1001/8	0.5690
606	0.0510
608	0.0760
611	0.0500
1230	0.1300
617	0.1520
1424/1	0.2810
1135	0.0130
1136/1	0.0250
1215	0.1520
1232	0.0870
1404	0.0760
1450	0.1650
493/3	0.0380

789..	0.3790
788	0.0630
1491मि.	0.5060
1483	0.0310
265	0.2910
143	0.4300
149/2	0.3790
280	0.1640
251/1	0.1170
352/1	0.0450
354	0.1900
1083/5	0.1900
1001/1मि	0.5560
1081	0.1260
1083/2	0.0250
1083/6	0.0630
1084	0.1390
1085	0.0760
1086	0.1010
1087	0.0250
1088	0.0510
1089	0.0250
1090	0.0510
1091	0.0250
1092	0.0510
1149	0.4170
1192	0.8810
851/3.	0.4420
535मि.	0.1900

1468	0.0130
516	0.0380
517	0.2530
518	0.1390
526/1	0.0070
527	0.0250
583	0.2280
582	0.0510
1283/2	0.1520
320	0.1640
327/1	0.2510
273सं.	0.0600
274सं	0.0260
275सं	0.0730
851/1	0.1520
628	0.1390
631	0.1390
650	0.1390
769	0.3920
851/2	0.3040
581/10	0.2020
865	0.3290
440/1मि	0.6320
428मि	0.5060
1310मि	0.2530
703	0.1010
707	0.1010
708	0.2020
767	0.0130

768	0.0760
773	0.0780
801	0.0380
802	0.0980
803	0.0990
805	0.1250
807	0.1140
826	0.1010
831	0.0130
180	0.2280
181	0.1140
843	0.0510
844	0.2230
198	0.0630
199	0.1010
200	0.0380
203	0.0510
204	0.1140
192	0.3790
774	0.0140
775	0.0510
776	0.0130
824	0.0250
825	0.0630
688/1	0.1930
1373	0.1900
1366	0.2280
1367	0.0130
1368	0.0120

1370	0.0760
1371	0.0250
1374	0.0130
1375	0.0120
1144/1	0.2530
599	0.1390
614	0.1520
1443	0.0250
1496/2	0.1390
1283/7	0.1010
1355/4	0.1900
1355/5	0.0630
1434	0.0390
148	0.2500
586	0.1390
596	0.0890
597	0.0250
161/1	0.3790
182/3	0.1900
1513/2	0.0250
1515	0.2660
1516	0.2020
1513/1	0.0130
883	0.0500
855	0.1640
960/3	0.0760
1430	0.1900
1449	0.1390
1460	0.0380

1480	0.2150
1481	0.0130
197	0.2280
1257	0.2400
880	0.0330
190	0.0630
191	0.0250
302	0.0130
303	0.0630
304	0.0430
310	0.0510
311	0.0500
312	0.0690
718	0.4550
358	0.3800
359	0.1010
365/2	0.0250
264	0.3420
376	0.2400
1525	0.0380
1526	0.3290
1549	0.0760
1001/7	0.2270
1072/5	0.1900
219	0.0380
220	0.1010
222	0.0250
223	0.0510
225	0.0130

226	0.0630
935	0.0510
936	0.0760
937	0.2020
753/2	0.3430
1101.	0.2150
1102.	0.1260
1107.	0.3290
1093	0.1640
1094	0.0760
1095	0.0630
1096	0.2530
1098	0.0130
1100स	0.0250
1143	0.0130
1156/2	0.1260
1156/3	0.1020
1207	0.0630
1219	0.0630
1221	0.0380
754/5	0.5060
1315	0.0130
1316	0.0120
1340/1मि	0.4430
1482मि/1	0.6320
1097	0.2530
430	0.2660
411	0.1640
414	0.0130

415	0.0630
416	0.3050
417	0.3410
418	0.2780
419	0.0510
429	0.2400
474	0.0630
475	0.1010
476	0.2660
477	0.3540
478	0.1010
479	0.0380
875	0.0560
878	0.0510
881	0.0510
1189/3/1	0.0630
1195	0.2530
1196	0.2310
1103	0.2400
382	0.0250
384	0.1010
385	0.0130
386	0.0760
387	0.4050
389	0.1520
390	0.2020
398स.	0.0110
399	0.0050
400	0.2020

401	0.1380
403	0.0950
451	0.0510
452	0.0760
453	0.0380
454र	0.0380
340	0.0240
510	0.0250
511	0.2780
1111	0.2650
1112	0.1900
1113	0.0130
1124	0.0120
1193/1	0.6070
1233	0.1010
1234/2	0.0890
144	0.1900
1484/1	0.0130
1485	0.0380
1488	0.2150
319	0.3670
837/2	0.6830
1355/1	0.0510
1355/2	0.0500
1360	0.0890
1361	0.1390
1362	0.1390
1504	0.1520
1491रि	0.1390

1492	0.0110
284	0.2910
317मि	0.4680
381/1	0.7590
1340मि/1	0.3790
1354	0.2910
1363	0.2150
1150	0.1510
1152	0.2280
1083/1	0.2020
1197	0.3500
1198	0.2130
1082	0.2210
1083/4	0.1640
1171/2	0.0760
1189/4	0.1260
1235/4	0.0760
1235/6	0.1260
1158	0.1390
1159	0.0630
1160	0.0130
1161	0.0130
1162	0.0120
1163	0.0380
1164	0.0250
1165	0.0760
1166/1	0.1140
1167	0.0380
1168	0.2530

1169	0.1390
1170	0.0760
1172	0.2150
1173	0.0510
1174	0.0630
1175	0.0510
1176	0.1640
1177	0.2530
1178	0.0890
1179	0.0250
1180	0.0380
1181	0.1140
1182	0.0510
1183	0.0510
1184	0.0380
1186	0.0250
1187	0.0630
1188	0.2020
1185	0.0510
146मि	0.1010
1542मि	0.0010
1372	0.6200
1551	0.0380
305	0.0170
306	0.0250
308	0.0380
309	0.0250
777	0.0630
778	0.0630

779	0.0130
780	0.0380
782	0.0890
793	0.1260
797	0.1140
798	0.0630
234	0.2910
237	0.3040
1533.	0.0250
851/9	0.1900
489	0.2780
1406	0.0110
1407	0.0460
1409	0.1760
1410	0.0830
1411	0.0890
440/4	0.0380
491	0.1010
492	0.0760
709	0.4170
184/1	0.1100
484	0.1390
485	0.0380
486	0.1260
488	0.1520
717	0.4430
1079	0.2160
1108	0.1390
1109	0.0630

701	0.1200
702	0.0510
1022	0.3290
1038	0.2530
1455	0.0380
1467/1	0.1500
1078	0.0740
1083/3	0.0380
1122	0.2780
1123	0.0130
1136/3	0.0220
1139	0.0130
1141	0.3790
1145	0.0250
1146	0.0130
1147	0.0250
770	0.3040
663/1	0.4530
808/1	0.1520
1380/1	0.1260
771	0.0250
781	0.0630
791	0.1770
795	0.0890
809	0.1390
810	0.0130
812	0.0250
721/1	0.2880
836	0.1270

837/3	0.0630
148अ	0.3410
318/7	0.0510
318/8	0.0130
394/2	0.0890
555/2	0.0630
440/5	0.0760
560/2	0.1520
1068	0.1520
1071	0.1140
557	0.1010
730/1	0.4970
730/2	0.0110
988	0.0890
992	0.1390
993	0.0150
1358	0.0130
1359	0.2400
1412	0.1390
1429	0.2910
735/1	0.1700
736	0.2280
739	0.3790
749	0.2780
808/1	0.2020
987	0.0250
989	0.0510
990	0.0630
991अ	0.0510

991ब	0.0250
806	0.0920
724/1	0.3510
1125	0.0510
1129	0.0720
1130	0.0630
1132	0.1910
1133	0.1140
1473/1	0.2280
933/1	0.0620
1289स	0.0380
1330स	0.0380
1385	0.2530
214/2	0.0130
230	0.1900
799	0.0250
605	0.1390
603	0.2150
1023	0.1900
1028	0.1040
704	0.0130
1002/2	0.3790
161/2	0.1260
176	0.1390
196	0.2530
307/2	0.0380
154	0.2780
155	0.0170
156	0.0040

157	0.0380
158	0.1390
858	0.1020
859	0.2400
1001/4	0.3160
1067	0.2910
1057	0.3040
1058	0.0500
360	0.3290
1048	0.3920
620	0.1140
648मि/3	0.1520
555/1	0.1630
576मि	0.3790
428मि	0.1580
440मि/1	0.5940
162	0.0380
206	0.0380
357	0.0130
369/1	0.0310
498	0.0380
618	0.0130
1066	0.0120
1527मि/1	0.3790
1552	0.0710
347/1.	0.4050
228	0.0630
229	0.0130
236	0.0380

238	0.1260
239	0.2910
1545	0.3550
318सि/3	2.7820
258	0.1260
260	0.1450
271	0.1390
790.	0.0510
1462	0.0890
318/12	0.1900
677	0.0890
690/1	0.2530
1381	0.1520
1395	0.0290
1396	0.3160
1397	0.2990
1399	0.1770
1402	0.1260
1403	0.0630
648/1	0.0890
960/1	0.1990
175	0.1080
168	0.1900
170	0.2780
1390	0.0250
1469	0.2340
1386स.	0.1770
1072/7.	0.5060
1534/3	0.1260

616	0.2280
619	0.0130
644	0.2150
982	0.0630
1547	0.2400
975	0.0510
1246	0.0500
1248	0.1010
1247ब	0.0250
1249	0.0130
1331/1	0.0250
1284/1	0.1900
1284/3	0.0520
1345	0.2280
1346	0.2270
1380/2	0.1260
1389मि	0.1390
1456	0.0510
1535मि	0.0890
1536सं.	0.1130
994	0.2660
1262मि	0.2150
1272मि	0.1260
341/1	0.1130
241	0.1900
242	0.1510
243	0.3290
244	0.0380
245	0.0510

246	0.0250
254/2	0.0250
287	0.1140
1201मि	0.0760
1202	0.1640
1001/1मि	0.2530
1075	0.0760
1076	0.0890
1211	0.2530
1213	0.1010
846	0.1010
845	0.0760
847	0.0510
848	0.0250
849	0.0500
850	0.0380
131	0.3290
579	0.3540
1056	0.3160
1118	0.0380
1119	0.0250
1120	0.0380
1140	0.0260
678	0.1770
679	0.1390
604	0.0630
607	0.0630
610	0.0380
612	0.1260

1142	0.2910
1208	0.3670
1212	0.1260
1218	0.0760
1222	0.3410
1223	0.4560
1235/3	0.0510
540	0.1520
541	0.0250
733/1	0.0950
790	0.4050
792	0.0760
948	0.3790
1442	0.1140
954	0.0930
956	0.0510
957	0.0380
958सं	0.1520
959	0.0380
256	0.2780
276	0.1390
149/8	0.3670
318/9	0.1520
365/3	0.0250
1340/3	0.1900
1341	0.1990
202	0.2130
1261	0.0510
1269सं.	0.7330

165/5	0.3160
209	0.2530
210	0.3670
999	0.4170
1000	0.1900
1073	0.0890
927	0.0890
930	0.1260
1201सि	0.0130
1276	0.0130
1199	0.1260
1200	0.0630
1281/1	0.1980
1277	0.1410
1278/1	0.0630
1259	0.0510
764/1	0.5060
1269/2	0.0380
1273	0.0130
766/1सं.	0.4050
167	0.1390
867	0.1770
868	0.0130
869	0.0380
247/1	0.1390
248/4	0.1900
249	0.3410
250	0.1520
251	0.1640

689सं.	0.2280
1465	0.2530
318/11	0.2530
440/3	0.0380
370/2	0.0340
754/3	0.0150
754/2सं.	0.0400
261	0.2280
750	0.1140
471	0.0100
482	0.1390
751	0.1770
346/1	0.0060
522	0.1240
551	0.0490
552	0.0480
520	0.1070
553	0.0150
1013	0.0620
1021	0.0970
344	0.0250
1014	0.0570
470	0.0340
1020	0.1050
1209/2	0.1010
1001/9	0.3160
1210/1	0.1710
1001/10	0.0760
1144/4	0.1010

248/3	0.0820
248/7	0.1080
252	0.0760
253	0.1640
266	0.0250
267	0.0380
268	0.2400
432	0.2780
283	0.0510
282	0.0380
285/1	0.1040
1216	0.0250
1214	0.2530
1001/2	0.0380
1217	0.1870
1121	0.0900
1220	0.0630
1491मि.	0.3160
1527/1	0.3790
140	0.0380
383/1	0.1260
1461	0.0250
1268	0.0130
1270	0.0630
1310/1मि	0.4430
960/4मि	0.6320
746	0.0630
214/1मि	0.3280
227	0.1390

1491मि	0.3790
870	0.2150
871	0.0380
1126	0.0760
1127	0.0250
1128	0.0360
1134	0.0180
269	0.2780
270	0.0250
322	0.0130
323	0.0250
324	0.0630
325	0.0760
326	0.1520
331/1	0.0990
332	0.1260
333	0.0760
336	0.3290
339	0.0130
334	0.0010
335	0.0010
372/1	0.1900
338/2मि	0.0380
338/2मि.	0.0250
1454	0.2280
1458	0.2400
248/9	0.1900
248/2	0.3800
318/4	0.1520

318/10	0.1260
165/1	0.1250
712	0.0500
713	0.4680
1517	0.2660
1518	0.5820
1470सि.	0.1580
373	0.1450
1355/3	0.0630
851/8	0.3160
1534स	0.1010
1528	0.0510
1529	0.0250
1531	0.2020
1532	0.0380
585	0.0630
600	0.0250
602	0.1900
1012	0.0510
744/2	0.2530
129सि.	0.0950
497/3	0.0760
714	0.2910
725	0.0250
726	0.4430
1072/4	0.5060
166	0.0380
487	0.0890
183	0.0160

184/2	0.0080
185	0.1100
1064	0.3160
530/1	0.2530
248/1मि.	0.2530
433	0.0480
524	0.2020
531/1	0.2030
534/2	0.0630
1001मि	0.7590
692	0.3670
1305/4	0.2280
1317	0.2910
1318	0.0250
720/1मि.	0.0380
187	0.2280
240	0.2530
279	0.2020
505	0.0510
581	0.1960
727	0.2910
839	0.1220
842	0.0450
1027अ.	0.1390
1042	0.0250
1043	0.1080
1044	0.0250
1045	0.0250
1061	0.1510

949/1मि	0.1260
821	0.0380
822	0.0120
833	0.0630
834	0.0760
835	0.0510
177	0.0510
178	0.1010
193	0.0760
194	0.2280
195	0.1260
715/1	0.1260
715/2	0.1260
1352	0.0760
1353	0.1640
1496/3	0.0760
1521	0.3550
716	0.0130
863	0.1640
864	0.2660
862सं.	0.0200
530/2	0.2530
1144/3	0.0760
1001/5	0.1900
1072/6	0.1260
378	0.3040
379	0.0120
949/2	0.0250
851/5	0.2280

851/6	0.2530
851/7	0.1520
949/2	0.1010
165/7	0.7710
1245	0.3040
508	0.0510
509	0.2400
128/2मि.	0.0010
973	0.2780
1379	0.0510
512	0.2400
513	0.2150
514	0.1900
621	0.1640
745	0.2910
1003	0.1010
1039	0.1010
159	0.1390
160	0.1140
279	0.2020
1548	0.2530
960/5	0.3160
1339	0.1640
148मि	0.1660
1484/2	0.0130
1486	0.0130
1487	0.1140
1489	0.0120
561	0.2910

574	0.3540
575	0.2400
318/5	0.0760
375	0.0410
318/6	0.0760
624	0.1260
592	0.1520
1448	0.0380
1439	0.2400
1440	0.2270
1441	0.0510
828	0.0130
831	0.1140
832/3	0.0120
169	0.1010
179	0.1390
829	0.0510
830	0.0760
292	0.1520
293	0.1640
626	0.1010
627	0.2020
660	0.0130
661/1	0.0380
661/3	0.1920
662/3	0.0130
722/1	0.4190
852	0.1010
853/1	0.0120

854सं.	0.1530
856सं.	0.1530
861	0.1640
882	0.0250
1377	0.4050
1463	0.0130
1464	0.3040
1470मि	0.2780
1283/9	0.0630
211	0.2530
212	0.0890
213	0.0510
1278/3	0.4420
1262	0.2150
1342	0.1560
1343	0.0900
1344	0.3410
262	0.0760
263	0.6710
337	0.3790
149/5	0.1260
149/3	0.3040
149/4	0.0760
1431	0.0250
1471/1मि	0.1880
1493	0.0540
1520	0.2780
1428	0.0630
789	0.2400

811	0.0890
827	0.0760
974	0.0630
1308	0.0250
227/2	0.7590
1495/1	0.0760
1495/2	0.1140
1494	0.0250
1283/4	0.1900
1553	0.2020
294	0.1900
295	0.1900
296	0.0760
380	0.2910
434	0.2020
435/2	0.0960
436	0.0250
437/1	0.0540
437/3	0.0630
438	0.0050
257	0.1520
259	0.1580
272	0.1520
1500	0.0890
1497	0.1140
1498	0.0250
1499	0.0380
1365/2	0.0250
884	0.0380

1348	0.2660
1452	0.0250
706	0.2530
711	0.2150
233मि	0.7590
233स	0.4300
528/1	0.0190
1151	0.3670
1131	0.2050
1400	0.0890
938	0.0380
1405	0.1020
796	0.0380
816	0.1260
817	0.1010
819	0.0130
818	0.0250
820	0.0130
705	0.1640
710	0.1900
150	0.6700
1328/1मि	0.0760
652/3	0.1900
955	0.4020
248/5	0.6070
1062	0.4810
1063	0.0120
1069	0.0380
1070	0.0760

1490	0.0510
786सं	0.1520
288	0.1640
787	0.2530
1444	0.0890
1459	0.0760
1501	0.0510
1502	0.0250
1503	0.0130
1505	0.0380
1506	0.1140
1507	0.0380
1509	0.0130
1510	0.2020
1512	0.0630
1508	0.1010
1511	0.0250
794	0.0250
216	0.2530
217	0.0380
218	0.1770
232	0.1900
1447	0.3580
1209/1	0.1010
1210/2	0.1710
1311	0.0510
1282/3	0.0250
1283/1	1.2650
1530	0.0380

1482/2	0.5060
823	0.0630
594	0.1010
998	0.5190
1027अ	0.0130
1029	0.3410
1040	0.1770
1080	0.2500
1072/3	0.4550
1104	0.2660
1008	0.2400
1009	0.0760
1015	0.0380
1077	0.3790
1018	0.0510
1019	0.1390
1032	0.0380
1055	0.1520
133/1मि.	0.1850
1470मि	0.2780
182/2	0.0250
1491मि	0.6320
813	0.0250
814	0.0630
815	0.0340
853/2	0.0130
785	0.0760
1451	0.0630
1550	0.0130

	1278/2मि	0.3790	
	695सं	0.2200	
	1386	0.0510	
<b>योग</b>	<b>1181</b>	<b>191.9505</b>	

कृपया उक्त खसरे की प्रस्थिति (भूखंड (गाटा) के वाद ग्रस्त /विक्रय /भू-नक्शा /नामांतरण बही ) हेतु खसरा संख्या पर क्लिक करें

**Disclaimer:** उक्त आँकड़े मात्र अवलोकनार्थ हैं, उक्त विवरण अद्यतन है, तहसील कम्प्यूटर केन्द्र एम सी.एस.सी/लोकवाणी केन्द्र से उद्धरण की प्रमाणित प्रति प्राप्त की जा सकती है ।

Above content is for information. The information provided online is updated and no physical visit is required. For Certified copy, apply through e-district portal/CSC/Tehsil Computer Centre.

**Software Powered By:** National Informatics Center, Uttar Pradesh State Unit, Lucknow.





### खाता विवरण (अप्रमाणित प्रति)

ग्राम का नाम : बरौली खलीलाबाद परगना : (बिजनौर) तहसील : सरोजनी नगर जनपद : लखनऊ फसली वर्ष : 1422-1427 (01 जुलाई, 2014 से 30 जून, 2020) भाग : 1 खाता संख्या : 00002

खातेदार का नाम / पिता पति संरक्षक का नाम / निवास स्थान खसरा संख्या क्षेत्रफल (हे.) आदेश टिप्पणी

श्रेणी 1 / ऐसी भूमि, जिसमें सरकार अथवा गाँवसभा या अन्य स्थानीय अधिकारिकी जिसे 1950 ई. के उ. प्र. ज. वि. एवं भू. व्य. अधि. की धारा 117 - क के अधीन भूमि का प्रबन्ध सौंपा गया हो, खेती करता हो।

उ.प्र.आवास एवं विकास परिषद / लखनऊ की तेलीबाग वृन्दावन / योजना सं. 4 लखनऊ

1327/1	0.0760
980	0.0380
983	0.0250
986	0.1140
1251	0.0130
1252	0.2780
1255	0.0510
1310/1स	0.0380
985	0.1140
981	0.0510
984	0.0380
425	0.0380
1313अ	0.0130
428मि.	0.2400
625मि	0.3420
673स	0.0630
1331/2मि	0.0060
1658/1	0.1010

1189/1	0.2530
1236	0.2910
1237	0.2910
1238	0.4550
1240	0.2530
1256	0.2780
1274	0.6210
1280सं.	0.0250
428मि	0.6960
1235/5	0.2530
548	0.1900
562	0.0250
563	0.2400
564	0.0250
566	0.2150
440/2	0.0130
1001/1	1.3280
1289	0.0630
1329	0.0630
1330	0.0630
1157	0.0890
318सं	0.3790
567	0.0760
533	0.3450
534/3	0.2530
545	0.0630
546	0.1140
547	0.0630
556	0.0250

559	0.0260
994/2	0.5560
1001/1मि	0.2030
1001/1मि	0.0760
994/1मि	0.1720
392	0.3540
393	0.0760
396	0.3290
1001/1मि	0.0530
1148मि	0.0510
1226	0.1900
689मि	0.0130
519	0.0890
654मि/1	0.0750
1239	0.3790
1243	0.1520
1275	0.2910
1194	0.0250
1235/2	2.2770
1235मि	1.5180
674	0.0760
676	0.1010
690/1मि	0.0570
529मि	0.0260
1144/2	0.0760
1189/2	0.0880
732/1	0.2530
1030	0.0620
1328/1	0.1390

	565	0.0510	
	1235/1मि	1.5530	
	1326/1	0.1510	
	525/1	0.0510	
<b>योग</b>	<b>80</b>	<b>18.2760</b>	

कृपया उक्त खसरे की प्रस्थिति (भूखंड (गाटा) के वाद ग्रस्त /विक्रय /भू-नक्शा /नामांतरण बही ) हेतु खसरा संख्या पर क्लिक करें

**Disclaimer:** उक्त आँकड़े मात्र अवलोकनार्थ हैं, उक्त विवरण अघतन है, तहसील कम्प्यूटर केन्द्र एम.सी.एस.सी/लोकवाणी केन्द्र से उद्धरण की प्रमाणित प्रति प्राप्त की जा सकती है ।

Above content is for information. The information provided online is updated and no physical visit is required. For Certified copy, apply through e-district portal/CSC/Tehsil Computer Centre.

**Software Powered By:** National Informatics Center, Uttar Pradesh State Unit, Lucknow.



## खाता विवरण (अप्रमाणित प्रति)

ग्राम का नाम : बरौली खलीलाबाद परगना : (बिजनौर) तहसील : सरोजनी नगर जनपद : लखनऊ फसली वर्ष : 1422-1427 (01 जुलाई, 2014 से 30 जून, 2020) भाग : 1 खाता संख्या : 00099

1	2	3	4	5	6	7-12	13
खातेदार का नाम / पिता पति संरक्षक का नाम / निवास स्थान			खसरा संख्या	क्षेत्रफल (हे.)	आदेश	टिप्पणी	
श्रेणी 1-क / भूमि जो संक्रमणीय भूमिधरों के अधिकार में हो।							
मनप्रीत सिंह ना.आ.9वर्ष / इन्द्रजीतसिंह स. स्वयं / नि. ग्राम . / सरदार हजारा सिंह (परबाबा) / .			1253	0.1900	आदेश न्यायालय जनपद न्यायाधीश लोक अदालत वाद सं.95 वर्ष 2009 मनप्रीति सिंह द्वारा बहन कुमारी किरनदीपकौर बनाम सरदार हाजरा सिंह ता.फै.13.9.09 कुमारीकिरनदीप कौर को अवयस्क मनप्रीति सिंह के शरीर एवं सम्पत्ति का संरक्षक नियुक्त किया जाता है।ह.र.का./17.2.10		
			1254	0.2400	आदेश अपर जिलाधिकारी (भू.अ.) उ.प्र. आवास एवं विकास परिषद कलेक्ट्रेट लखनऊ संख्या 1812/आठ - अ.जि.अ. (भू.अ.) आवास टी -4 दिनांक 31.7.10 गाटा सं. 1253/0.190 हे., 1254/0.240 हे., 1235सं./1/ 1.012 हे. मा.गु. 37.95 से खातेदार के नाम से निरस्त होकर उ.प्र.आवास एवं विकास परिषद लखनऊ की		
			1665/9	2.5290	तेलीबाग वृन्दावन योजना सं. 4 लखनऊ के नाम दर्ज हो। ह.र.का. 31.5.11		
			1235सं/1	1.0120	आदेश ना.तह.बिजनौर वाद स.1225/175/4187/ 28.10.14 गाटा स.1665मि./9 रकबा 0.5060हे.व 1665मि./9 रकबा 1.2640हे. कुल दो किता कुल रकबा 1.7700हे.मा.गु.60 ख से विक्रेता मनप्रीत सिंह अवयस्क पुत्र स्व. इन्द्रजीत सिंह द्वारा संरक्षिका सगी बहन कुमारी किरन दीप कौर पुत्री स्व. इन्द्रजीत सिंह का नाम निरस्त		
			1665/7	0.7590	क्रेता डी मैक्स डेवलपर्स प्रा.लि. द्वारा हस्ताक्षरकर्ता शिरिश गर्ग पुत्र स्व. अमर चन्द्र अग्रवाल निवासी म.न. ए- 92 विश्वबैंक कालोनी सैक्टर ए. पोखरपुर जाजमऊ कानपुर का नाम बतौर स. भू. द्वारा बैनामा अंकित किया जाय । ह.र.का. 18.11.14		
			1665मंिः9	0.5060			
			1665मंिः9	1.2640			
<b>योग</b>			<b>7</b>	<b>6.5000</b>			

कृपया उक्त खसरे की प्रस्थिति (भूखंड (गाटा) के वाद ग्रस्त /विक्रय /भू-नक्शा /नामांतरण बही ) हेतु खसरा संख्या पर क्लिक करें

**Disclaimer:** उक्त ऑकडे मात्र अवलोकनार्थ हैं, उक्त विवरण अघतन है, तहसील कम्प्यूटर केन्द्र एवम सी.एस.सी/लोकवाणी केन्द्र से उद्धरण की प्रमाणित प्रति प्राप्त की जा सकती है ।

Above content is for information. The information provided online is updated and no physical visit is required. For Certified copy, apply through e-district portal/CSC/Tehsil Computer Centre.

**Software Powered By:** National Informatics Center, Uttar Pradesh State Unit, Lucknow.



## खाता विवरण (अप्रमाणित प्रति)

ग्राम का नाम : बरौली खलीलाबाद परगना : (बिजनौर) तहसील : सरोजनी नगर जनपद : लखनऊ फसली वर्ष : 1422-1427 (01 जुलाई, 2014 से 30 जून, 2020) भाग : 1 खाता संख्या : 00147

1	2	3	4	5	6	7-12	13
खातेदार का नाम / पिता पति संरक्षक का नाम / निवास स्थान			खसरा संख्या	क्षेत्रफल (हे.)	आदेश	टिप्पणी	
श्रेणी 1-क / भूमि जो संक्रमणीय भूमिधरों के अधिकार में हो।							
हर दीप सिंह / सरदार हजारा सिंह / नि.ग्राम बुलकार सिंह / सरदार हजारा सिंह / नि.ग्राम जोगेन्द्र सिंह / सरदार हजारा सिंह / नि.ग्राम मंजीत सिंह / सरदार हजारा सिंह / नि.ग्राम मन्दीप सिंह / मेहर सिंह / नि. ग्राम समशेर सिंह ना.आ. 17वर्ष / मेहर सिंह स. राजकौरमातास्वय / नि. ग्राम मनप्रती सिंह ना. 9वर्ष / इन्द्रजीत सिंह स. स्वय / नि. ग्राम . / सरदार हजारा सिंह / .			1235मि	3.0350			
<b>योग</b>			1	3.0350			

कृपया उक्त खसरे की प्रस्थिति (भूखंड (गाटा) के वाद ग्रस्त /विक्रय /भू-नक्शा /नामांतरण बही ) हेतु खसरा संख्या पर क्लिक करें

**Disclaimer:** उक्त आँकड़े मात्र अवलोकनार्थ हैं, उक्त विवरण अद्यतन है, तहसील कम्प्यूटर केन्द्र एम सी.एस.सी/लोकवाणी केन्द्र से उद्घरण की प्रमाणित प्रति प्राप्त की जा सकती है।

Above content is for information. The information provided online is updated and no physical visit is required. For Certified copy, apply through e-district portal/CSC/Tehsil Computer Centre.

**Software Powered By:** National Informatics Center, Uttar Pradesh State Unit, Lucknow.



## खाता विवरण (अप्रमाणित प्रति)

ग्राम का नाम : बरौली खलीलाबाद परगना : (बिजनौर) तहसील : सरोजनी नगर जनपद : लखनऊ फसली वर्ष : 1422-1427 (01 जुलाई, 2014 से 30 जून, 2020) भाग : 1 खाता संख्या : 00148

1	2	3	4	5	6	7-12	13
खातेदार का नाम / पिता पति संरक्षक का नाम / निवास स्थान			खसरा संख्या	क्षेत्रफल (हे.)	आदेश	टिप्पणी	
श्रेणी 1-क / भूमि जो संक्रमणीय भूमिधरों के अधिकार में हो।							
हरजीत सिंह / हरवंश सिंह / नि. ग्राम			1235मि.	5.0590			
अमरीका सिंह / हरवंश सिंह / नि. ग्राम							
निर्मल सिंह / हरवंश सिंह / नि. ग्राम							
बल्देव सिंह / हरवंश सिंह / नि. ग्राम							
सुबैग सिंह / हरवंश सिंह / नि. ग्राम							
हरदीप सिंह / सरदार हजारा सिंह / नि. ग्राम							
बलकार सिंह / सरदार हजारा सिंह / नि. ग्राम							
जोगेन्द्र सिंह / सरदार हजारा सिंह / नि. ग्राम							
मंजीत सिंह / सरदार हजारा सिंह / नि. ग्राम							
मंदीपसिंह / मेहर सिंह / नि. ग्राम							
शमशेरसिंह अव. 17वर्ष स.राजकौर / मेहर सिंह / नि. ग्राम							
<b>योग</b>			1	5.0590			

कृपया उक्त खसरे की प्रस्थिति (भूखंड (गाटा) के वाद ग्रस्त /विक्रय /भू-नक्शा /नामांतरण बही ) हेतु खसरा संख्या पर क्लिक करें

**Disclaimer:** उक्त ऑकडे मात्र अवलोकनार्थ हैं, उक्त विवरण अघतन है, तहसील कम्प्यूटर केन्द्र एवम सी.एस.सी/लोकवाणी केन्द्र से उद्धरण की प्रमाणित प्रति प्राप्त की जा सकती है ।

Above content is for information. The information provided online is updated and no physical visit is required. For Certified copy, apply through e-district portal/CSC/Tehsil Computer Centre.

**Software Powered By:** National Informatics Center, Uttar Pradesh State Unit, Lucknow.



## खाता विवरण (अप्रमाणित प्रति)

ग्राम का नाम : बरौली खलीलाबाद परगना : (बिजनौर) तहसील : सरोजनी नगर जनपद : लखनऊ फसली वर्ष : 1422-1427 (01 जुलाई, 2014 से 30 जून, 2020) भाग : 1 खाता संख्या : 00149

1	2	3	4	5	6	7-12	13
खातेदार का नाम / पिता पति संरक्षक का नाम / निवास स्थान			खसरा संख्या	क्षेत्रफल (हे.)	आदेश		टिप्पणी
श्रेणी 1-क / भूमि जो संक्रमणीय भूमिधरों के अधिकार में हो।							
हरदीप सिंह / सरदार हजारा सिंह / नि.ग्राम बलकार सिंह / सरदार हजारा सिंह / नि.ग्राम जौगेन्दर सिंह / सरदार हजारा सिंह / नि.ग्राम मंजीत सिंह / सरदार हजारा सिंह / नि.ग्राम बल्देव सिंह / सरदार हरबंश सिंह / नि.ग्राम सुबेग सिंह / सरदार हरबंश सिंह / नि.ग्राम मदीप सिंह / मेहर सिंह / नि. ग्राम समशेर सिंह / मेहर सिंह / नि. ग्राम			1235/1मि	0.2170	आदेश अपर जिलाधिकारी (भू.अ.) उ.प्र. आवास एवं विकास परिषद कलेक्ट्रेट लखनऊ के पत्र सं. 2395/ आठ - अ.जि.अ. (भू.अ.) आवास - टी - 4 दिनांक 2.6.11 के अनुसार गाटा सं. 1235मि./0.217 हे. स्थित ग्राम बरौली खलीलाबाद में उ.प्र. आवास एवं विकास परिषद अर्जन निकाय द्वारा अर्जन से मुक्त की गयी है, में से भू स्वामी हरदीप सिंह पुत्र हजारा सिंह के पक्ष में 0.0522 हे. एवम बलकार सिंह पुत्र हजारा सिंह के पक्ष में 0.0137 हे. भूमि दर्ज हो। ह.र.का. 17.6.11  आदेश अपर जिलाधिकारी (भू.अ.) उ.प्र. आवास एवं विकास परिषद कलेक्ट्रेट लखनऊ के पत्र सं. 1793/आठ - अ.जि.अ. (भू.अ.) आवास / लखनऊ /दिनांक 15.12.14के अनुसार इस कार्यालय द्वारा पूर्व मे जारी अमलदरामद पत्र सख्या .2395 /02.6.11 को निरस्त किया जाता है। अकित भूस्वामी  पूर्व की तरह यथावत रहेगे । ह.र.का.19.5.15		
<b>योग</b>			1	0.2170			

कृपया उक्त खसरे की प्रस्थिति (भूखंड (गाटा) के वाद ग्रस्त /विक्रय /भू-नक्शा /नामांतरण बही ) हेतु खसरा संख्या पर क्लिक करें

**Disclaimer:** उक्त ऑकडे मात्र अवलोकनार्थ हैं, उक्त विवरण अद्यतन है, तहसील कम्प्यूटर केन्द्र एवम सी.एस.सी/लोकवाणी केन्द्र से उद्घरण की प्रमाणित प्रति प्राप्त की जा सकती है ।

Above content is for information. The information provided online is updated and no physical visit is required. For Certified copy, apply through e-district portal/CSC/Tehsil Computer Centre.

**Software Powered By:** National Informatics Center, Uttar Pradesh State Unit, Lucknow.

