

633

4/14 549  
16.8.22

9701  
S.R.-I  
MZN.

73रु  
2028



Handwritten signatures and fingerprints.

Sitara

Handwritten signature.

33


क्षेत्राधिकार कार्यालय उप निबन्धक प्रथम

- 1 सम्पत्ति का प्रकार : कृषि भूमि
- 2 वार्ड/परगना : मुजफ्फरनगर
- 3 मौहल्ला/ग्राम/सेगमेन्ट : ग्राम सुजडू
- 4 क्षेत्र-ग्रामीण/नगरीय/अर्द्धनगरीय: अर्द्धनगरीय क्षेत्र
- 5 सम्पत्ति का विवरण :  
(आवासीय प्लाट/व्यवसायिक/  
गोदाम/कृषि) : कृषि भूमि
- 6 सम्पत्ति का क्षेत्रफल (भूमि) (वर्गमीटर/हैक्टेयर): 0.28575 हैक्टेयर
- 7 सम्पत्ति की स्थिति(लिंग/जनपदीय/राज्य  
/राष्ट्रीय मार्ग/सेगमेन्ट) का नाम : नही
- 8 कार्नर/दो/एक रास्ते का नाम : नही
- 9 निकटतम नामित मार्ग का नाम व दूरी: नही
10. (क) सम्पत्ति का आच्छादित क्षेत्रफल भूतल नही  
(ख) सम्पत्ति का आच्छादित क्षेत्रफल प्रथम तल नही  
(ग) सम्पत्ति का आच्छादित क्षेत्रफल द्वितीय तल नही

Handwritten signature.

Handwritten signature.

Sitara



VASUNDHARA INFRABUILD PVT.LTD.

Handwritten signature and DIRECTOR





सत्यमेव जयते

# INDIA NON JUDICIAL

## Government of Uttar Pradesh

e-Stamp



Certificate No. : IN-UP29344050404028U  
 Certificate Issued Date : 29-Jun-2022 11:47 AM  
 Account Reference : NEWIMPACC (SV)/ up14195804/ MUZAFFARNAGAR SADAR/ UP-MJF  
 Unique Doc. Reference : SUBIN-UPUP1419580450027083319762U  
 Purchased by : VASUNDHRA INFRA BUILD PVT LTD BY AMIT KUMAR  
 Description of Document : Article 23 Conveyance  
 Property Description : AGRICULTURE LAND SITUATED AT VILL SUJRU DISTT MZN  
 Consideration Price (Rs.) :  
 First Party : SMT AFSARI BEGAM WO MAHENDI HASAN ETC  
 Second Party : VASUNDHRA INFRA BUILD PVT LTD BY AMIT KUMAR  
 Stamp Duty Paid By : VASUNDHRA INFRA BUILD PVT LTD BY AMIT KUMAR  
 Stamp Duty Amount(Rs.) : 4,68,000  
 (Four Lakh Sixty Eight Thousand only)



E-STAMP  
LOCKED BY.....

Please write or type below this line

*Handwritten signatures and blue ink fingerprints of the parties.*

*Handwritten signature 'Setu' and a blue ink fingerprint.*

VASUNDHRA INFRA BUILD PVT.LTD.  
*Handwritten signature and blue ink fingerprint of the Director.*  
 DIRECTOR

QT 0006365347

Statutory Note

1. The validity of the Stamp is subject to the provisions of the Stamp Act, 1899 and the Stamp Act, 2003 and the Stamp Act, 2004 and the Stamp Act, 2005 and the Stamp Act, 2006 and the Stamp Act, 2007 and the Stamp Act, 2008 and the Stamp Act, 2009 and the Stamp Act, 2010 and the Stamp Act, 2011 and the Stamp Act, 2012 and the Stamp Act, 2013 and the Stamp Act, 2014 and the Stamp Act, 2015 and the Stamp Act, 2016 and the Stamp Act, 2017 and the Stamp Act, 2018 and the Stamp Act, 2019 and the Stamp Act, 2020 and the Stamp Act, 2021 and the Stamp Act, 2022.

- |     |                                     |  |
|-----|-------------------------------------|--|
| 11. | निर्माण का प्रकार/श्रेणी            | नही  |
| 12. | पेडो का मूल्यांकन                   | नही  |
| 13. | बोरिंग व अन्य                       | नही  |
| 14. | निर्माण का वर्ष                     | नही  |
| 15. | प्रतिफल/बाजारी मूल्य/मालियत         | बैनामा:- 93,50,000/-रूपये<br>मालियत:- 93,26,000/-रूपये   |
| 16. | दिया गया स्टाम्प शुल्क              | :- 6,54,500/-रूपये जिसमे से<br>मुबलिंग 1,87,000/- रूपये का स्टाम्प शुल्क इस सम्पत्ति के पूर्व मे द्वितीय पक्ष के हक मे हुये प्रतिज्ञा पत्र विक्रय दिनांक 22-05-2021 ई0 जिसकी रजिस्ट्री बही नम्बर 1 जिल्द 12299 के पृष्ठ 209/222 मे क्रमांक 5506 पर दिनांक 22-05-2021 को कार्यालय उप निबन्धक प्रथम मे हुई है, दिया हुआ है मे से मुबलिंग 1,86,900/- रूपये का स्टाम्प शुल्क समायोजित करते हुये शेष स्टाम्प शुल्क 4,68,000/- रूपये इस प्रलेख पर दिया है। |
| 17. | स्टाम्प देयता की गणना हेतु प्रयुक्त | दर:- सामान्य निर्देश 20 के अनुसार प्रथम 0.0500 हैक्टेयर यानि 500 मीटर पर अकृषिक भूमि के सरकार द्वारा निर्धारित रेट 5,500/-रूपये प्रति वर्गमीटर व द्वितीय 0.0500 हैक्टेयर यानि 500 मीटर पर अकृषिक भूमि के सरकार द्वारा निर्धारित रेट 5,500/-रूपये प्रति वर्गमीटर का 1/2 भाग यानि 2,750/-रूपये प्रति वर्गमीटर व शेष 0.18575 हैक्टेयर पर 2,80,00,000/-रूपये प्रति हैक्टेयर  |
| 18. | रेट लिस्ट का कोड संख्या,प्रारूप     |  |


वसुंधरा इन्फ्रास्ट्रक्चर्स प्रा. लि.



Sitara



रजिस्ट्री



VASUNDHARA INFRASTRUCTURE PVT.LTD.

Sitara



- पृष्ठ क्रमांक:- 1080,4क,  
19. चौहद्दी / सीमांकन:- नही  
20. प्रथम पक्ष की संख्या व मोबाईल नं०:- 3 मो०न० ----  
21. द्वितीय पक्ष की संख्या व मोबाईल नं०:- 1 मो०न० 9837870000  
22. सम्पत्ति तक पहुंचने का रूट चार्ट  
संलग्न है अथवा नही : हाँ  
23. लेखपत्र के साथ संलग्नक आवश्यक  
प्रपत्रों / साक्ष्यों का विवरण : फोटो आई.डी. प्रथम पक्ष व द्वितीय  
पक्ष व नकल खसरा व नकल  
खतौनी व प्रपत्र संलग्न है।

हम कि श्रीमति अफसरी बेगम (PAN-DFGPA0718P) पत्नी श्री मेहन्दी हसन व श्रीमति नन्ही (PAN-BYYPN8903Q) पत्नी श्री जब्बार अली व श्रीमति सितारा बेगम (PAN-EOAPB3466M) पत्नी श्री जरार अली निवासी गण ग्राम सुजडू परगना व तहसील व जिला मुजफ्फरनगर प्रथम पक्ष (विक्रेता गण) व वसुन्धरा इन्फ्राबिल्ड प्रा० लि० (PAN NO-AADCV8074B) परिक्रमा मार्ग शहर मुजफ्फरनगर परगना व तहसील व जिला मुजफ्फरनगर द्वारा डायरेक्टर अमित कुमार पुत्र श्री विरेन्द्र पाल सिंह निवासी मकान नम्बर 438/28 मौहल्ला सुमन विहार सिविल लाईन दक्षिणी शहर मुजफ्फरनगर परगना व तहसील व जिला मुजफ्फरनगर द्वितीय पक्ष (क्रेता) के है और विक्रीत सम्पत्ति आवास विकास शुल्क के अन्तर्गत है। विक्रीत भूमि किसी मुख्य मार्ग या सडक पुख्ता या जनपदीय मार्ग पर स्थित नही है। विक्रीत सम्पत्ति शत्रु सम्पत्ति चर्च मिशनरी व वफ्फ / ट्रस्ट की नही है। दोनो पक्ष भारतीय नागरिक है, प्रथम पक्ष अनुसूचित जाति या जन जाति से नही है।

जो कि निम्नलिखित सम्पत्ति तन्हा प्रथम पक्ष की द्वारा खरीद दो किते बैनामे जात यके बैनामा दिनांक 23-09-2002 ई० जिसकी रजिस्ट्री बही नम्बर

अफसरी बेगम



नन्ही



सितारा



VASUNDHARA INFRA BUILD PVT.LTD.

अमित कुमार  
DIRECTOR



1 जिल्द 1675 में क्रमांक 8626 पर दिनांक 23-09-2002 ई0 व दीगरे बैनामा दिनांक 03-10-2002 ई0 जिसकी रजिस्ट्री बही नम्बर 1 जिल्द 1628 के पृष्ठ 123/142 में क्रमांक 8771 पर दिनांक 03-10-2002 ई0 को हुई है, है। जो प्रथम पक्ष के कब्जे अधिकार में है और कोई भागीदार उसमें नहीं है और जो इस समय तक हर प्रकार के भार, बन्धक आदि से कतई स्वच्छ एवं मुक्त है। किसी भी वित्तीय संस्थान या व्यक्तिगत वित्तीय संस्थान में बंधक नहीं है और न ही किसी जमानत में दी हुई है और जिसके बारे में प्रथम पक्ष को पूर्ण अधिकार हर किस्म प्राप्त हैं। प्रथम पक्ष अपनी निम्नलिखित भाग भूमि को माकूल कीमत में द्वितीय पक्ष को विक्रय कर रहा है। द्वितीय पक्ष ने प्रथम पक्ष की सम्पत्ति निम्नलिखित को मौके पर देख लिया है और समझ लिया है और उसके आकार प्रकार तथा उसमें प्रथम पक्ष के अधिकारों के प्रति अपनी पूरी जानकारी और तसल्ली कर ली है कि यह सही है और द्वितीय पक्ष आज उसका बैनामा करा रहा है। अतः प्रथम पक्ष ने स्वेच्छा तथा प्रसन्नता व स्वस्थ मस्तिष्क की दशा में होकर अपनी निम्नलिखित सम्पत्ति को मय उससे सम्बन्धित अपने समस्त अधिकारों के न रखने शेष किसी भी अधिकार के अपनी आवश्यकता वश अपने परिवार के परामर्श व सहमति से बाजारी मूल्य पर बिल एवज मुबलिग तिरानवे लाख पचास हजार 93,50,000/- रूपये कि आधे जिसके मुबलिग छियालिस पिछहत्तर हजार 46,75,000/-रूपये होते हैं बदस्त वसुन्धरा इन्फ्राबिल्ड प्रा0लि0 परिक्रमा मार्ग शहर मुजफ्फरनगर परगना व तहसील व जिला मुजफ्फरनगर द्वारा डायरेक्टर अमित कुमार पुत्र श्री विरेन्द्र पाल सिंह निवासी मकान नम्बर 438/28 मौहल्ला सुमन विहार सिविल लाईन दक्षिणी शहर मुजफ्फरनगर परगना व तहसील व जिला मुजफ्फरनगर द्वितीय पक्ष (क्रेता) को विक्रय कर दी और बेच दी है, और समस्त विक्रय मूल्य मुबलिग 93,50,000/- रूपये प्रथम पक्ष ने द्वितीय पक्ष से इस प्रकार कि मुबलिग 9,00,000/-रूपये पेशतर द्वारा प्रतिज्ञा पत्र विक्रय दिनांक 22-05-2021 ई0 प्राप्त किये हुये है, व मुबलिग 84,50,000/-रूपये बैंक ट्रासफर/ बैंक चैक्स प्राप्त किये है। कुछ बाकी

अमित कुमार



Satarza



अमित



VASUNDHARA INFRABUILD PVT.LTD.

अमित

DIRECTOR



नहीं रहा है और विक्रीत सम्पत्ति से प्रथम पक्ष ने अपना कब्जा व दखल उठाकर, दखल व कब्जा द्वितीय पक्ष का बहालत मौजूदा मौके पर मिस्ल अपने करा दिया है और उसे उसका पूर्ण मालिक व अधिकारी बना दिया है। आज से प्रथम पक्ष व उनके उत्तराधिकारियों का कोई वास्ता व ताल्लुक विक्रीत सम्पत्ति व उसके विक्रय धन से शेष नहीं रहा है और न ही भविष्य में होगा। अब यदि विक्रीत सम्पत्ति कुल या उसका कोई अंश प्रथम पक्ष के किसी सहीम व शरीक की दावेदारी से या प्रथम पक्ष के किसी फेल या तर्क फेल के कारण या किसी कानूनी नुक्स के कारण या किसी अन्य कारण से जो कि प्रथम पक्ष की ओर से अमल में आवे कब्जे द्वितीय पक्ष में कोई बाधा पड़े उस पर अधिकार न मिले, कब्जे में न आवे, कब्जे से निकल जावे तो ऐसी समस्त दशाओं में प्रथम पक्ष की पूर्ण जिम्मेदारी होगी और द्वितीय पक्ष को अधिकार होगा कि वह कब्जा स्वयं या अदालत द्वारा हासिल कर ले या कुल या जुज जरे मूल्य जैसी भी उस समय दशा हो मय सूद जाब्ता, मय हर्जा व खर्चा के प्रथम पक्ष की जात व जायदाद से जिस प्रकार चाहे वसूल कर लेवे। इसमें प्रथम पक्ष या उनके उत्तराधिकारियों को कोई आपत्ति किसी प्रकार की नहीं होगी। यदि भविष्य में विक्रीत सम्पत्ति से सम्बन्धित कोई मतालबा सरकारी या गैर सरकारी किसी भी तरह का प्रथम पक्ष की ओर देय व बकाया पाया जाता है, तो उसके अदा व बेबाक करने की जिम्मेदारी प्रथम पक्ष की होगी। जिसे प्रथम पक्ष अपनी अन्य चल व अचल सम्पत्ति से अदा व बेबाक करने के पाबन्द होंगे। विक्रीत भूमि आबादी से दूर कृषि क्षेत्र में है। विक्रीत भूमि में कोई नलकूप नहीं है, सिचाई अन्य काश्तकार के नलकूप द्वारा की जाती है, विक्रीत भूमि खेती के प्रयोग में आ रही है। द्वितीय पक्ष भी खेती के लिए क्रय कर रहे है। विक्रीत भूमि की मालियत लगान सालाना के अनुसार मुबलिंग 11,200/-रूपये व भूमि के सरकार द्वारा निर्धारित रेट अनुसार मालियत 93,26,000/-रूपये होती है, हम दोनो पक्षो का सौदा बाजारी मूल्य पर मुबलिंग 93,50,000/- रूपये में द्वारा प्रतिज्ञा पत्र विक्रय उक्त

का. कानूनी कोष



Satara



VASUNDHARA INFRABUILD PVT.LTD.

Director  
DIRECTOR



किया हुआ है, यह ही इसका बाजारी मूल्य है, और इसी कीमत पर द्वितीय पक्ष ने स्टाम्प शुल्क अदा किया है। अस्तु यह बैनामा लिख दिया है कि प्रमाण रहे और समय पर काम आवे। इति।

विवरण सम्पत्ति स्थित ग्राम सुजड़ परगना व तहसील व जिला मुजफ्फरनगर:- जो कि कृषि भूमि खतौनी वर्ष 1425 ता 1430 फसली के खाता संख्या 63 के नम्बर खसरा 2303/0.1760 हैक्टेयर का हक व हिस्सा कुल प्रथम पक्ष यानि 1320/1760 भाग, व खाता संख्या 917 के नम्बर खसरा 2302/0.2050 हैक्टेयर का हक व हिस्सा कुल प्रथम पक्ष यानि 15375/20500 भाग, भागानुसार कुल विक्रीत क्षेत्रफल 0.28575 हैक्टेयर, (यूनिक आई0डी0कोड -1109532303000112) मय जुमला हकूक हर किस्म। घोषणा/प्रमाणंक:- हम उभय पक्ष क्रेता एवं विक्रेता इस लेखपत्र के गवाह शपथ पूर्वक घोषित करते हैं कि स्टाम्प अधिनियम की धारा 27 का पूर्णरूपेन अनुपालन किया गया है। कोई

रक्षक अमली यानि



रक्षक अमली



Sitara



VASUNDHARA INFRAJUILD PVT.LTD.

  
DIRECTOR







3000 sq. ft. (approx.)



Sitaxa



MANILA DEVELOPMENT CORPORATION

*[Signature]*

DIRECTOR

MANILA DEVELOPMENT CORPORATION

अनुबन्ध पत्र विलेख सं. 5506/शपद अदा  
रु. 1,86,900/- का स्टाम्प शुल्क इस बैंकमे के  
रजि. नं. 202200708021147 की अनुसूचि-1  
(सं. 1) के अन्तर्गत प्रथम मुजफ्फरनगर  
आधीनस्थ प्रथम मुजफ्फरनगर  
के अध्यक्षीन समावांशित दिनांक 02/07/22

*Raja D*  
उपनिबंधक-प्रथम  
मुजफ्फरनगर

02/7/22

रजि. नं. 202200708021147

हैं सरख्या । जिल्द संख्या 13049 के पृष्ठ 205 से 220 तक क्रमांक 9701 पर दिनांक 02/07/2022 को  
रजिस्ट्रीकृत किया गया ।



रजिस्ट्रीकरण अधिकारी के हस्ताक्षर

*Raja D*  
राजाराम प्रधारी

उप निबंधक : सदर प्रथम

मुजफ्फरनगर  
02/07/2022



## उद्धरण खतीनी

उद्धरण क्रमांक : 110953202208370

ग्राम क्रमांक : 110953 ग्राम का नाम / परगना : सूजड़ (सदर)

तहसील : सदर

जनपद : मुजफ्फर नगर

फसली वर्ष : 1425-1430 (01 जुलाई, 2017 से 30 जून, 2023)

भाग : 1

टिप्पणी

खता खतीनी क्रम संख्या खातेदार का नाम / पिता पति संरक्षक का नाम / निवास स्थान

भूमिक अधिकार प्रारम्भ होने का वर्ष

खाते के प्रत्येक गाटे की खसरा संख्या

प्रत्येक गाटे का क्षेत्रफल (हे.)

खातेदार द्वारा देय मालगुजारी या लगान

परिवर्तन सम्बन्धी आज्ञा या उसका सारांश उनकी संख्या तथा दिनांक सहित और आज्ञा देने वाले अधिकारी का पद

1

2

3

4

5

6

7-12

13

श्रेणी : 1-क / भूमि जो सक्रमणीय भूमिधरो के अधिकार में हो।

00063


अफसरी बेगम / मेहन्दी हसन / नि. ग्राम गुलबहार / नौशेर / नि. ग्राम नन्ही / जब्बार अली / नि. ग्राम सिताराबेगम / जरर अली / नि. ग्राम

पू1360फ

2303

0.1760

1430फ० आदेशानुसार तहसीलदार सदर मु०नगर द्वारा वाद सं० 549/T202209550106466 दिनांक 16-08-2022 को आदेश हुआ कि ग्राम ग्राम सूजड़ परगना मुजफ्फरनगर के खता सं० 63 के खसरा नं० 2303/0.1760 हे० लगान-8.75 रु० के यथोचित भाग से व खता सं० 917 के खसरा नं० 2302/0.2050 हे० लगान-10.15 रु० के यथोचित भाग से अर्थात् दोनो खतों से कुल विक्रित क्षेत्रफल-0.28575 हे० से विकेतागण श्रीमति अफसरी बेगम पत्नी मेहन्दी हसन व श्रीमति नन्ही पत्नी जब्बार अली व श्रीमति सितारा बेगम पत्नी जरर अली निवासीगण ग्राम सूजड़ परगना व तहसील व जिला मुजफ्फरनगर का नाम खारिज करके केता वसुधरा इन्फा बिल्ड प्रा०लि० परिक्रमा मार्ग मुजफ्फरनगर परगना व तहसील व जिला मुजफ्फरनगर द्वारा जयरेक्टर अमित कुमार पुत्र विरेन्द्रपाल सिंह निवासी 438/28 सुमन विहार सिविल लाईन दक्षिणी शहर मुजफ्फरनगर परगना व तहसील व जिला मुजफ्फरनगर का



[https://upbhulekh.gov.in/bhulekh\\_login/app/tehsil/report\\_user/R](https://upbhulekh.gov.in/bhulekh_login/app/tehsil/report_user/R)

						नाम द्वारा पंजीकृत विक्रय पत्र स0-9701 दिनांक 02.07.2022 अंकन-93,50,000/-रु० के आधार पर संक्रमणीय भूमिधर दर्ज हो। (21/23) ह०र०का० 18.08.22	
			1	0.1760	₹ 8.75	1	0

कुल गाटे- एक कुल क्षेत्रफल- शून्य दशमलव एक सात छः शून्य (हेक्टेयर) कुल भू-राजस्व - आठ दशमलव सात पाँच रुपये

Data Digitally Signed by: HASAN RIYAZ ZAIDI



सक्षम अधिकारी: HASAN RIYAZ ZAIDI

तहसील: सदर जनपद: मुजफ्फर नगर

दिनांक एवं समय: 31-08-2022 03:02:34

उपरोक्त उद्धरण खतौनी का वेरीफिकेशन <http://upbhulekh.gov.in> Website पर जाकर किया जा सकता है।

① यह उद्धरण खतौनी इलेक्ट्रॉनिक डिलीवरी सिस्टम द्वारा तैयार की गयी है तथा डाटा डिजीटल हस्ताक्षर द्वारा हस्ताक्षरित है।