

20/1/66

136711D

(B2) F. 2. 511




उत्तर प्रदेश UTTAR PRADESH



ESTD



Miyank Agarwal  
 Civil Court, Lucknow



विक्रय मूल्य : 1,46,92,000/-  
 मालियत : 1,46,91,200/-  
 स्टाम्प : 10,28,500/-  
 परगना : बिजनौर

### विक्रय-विलेख

- |                                     |   |
|-------------------------------------|---|
| 1. भूमि का प्रकार.                  | - खेती/कृषि   |
| 2. वार्ड/परगना                      | - बिजनौर  |
| 3. मोहल्ला/वाम                      | - कल्ली पहिचम   |
| 4. सम्पत्ति का विवरण (सम्पत्ति नं.) | - भूमि खसरा संख्या-3354स, 3343<br>3349, 3368, 3359, 3374, 3459स,<br>3360, 3358, 3461, 3367 व 3451 |

*Aswales*

**आदर्श कोषागार, लखनऊ**  
 दिनांक .....  
 मुख्य .....  
 नाम .....  
 द्वारा .....

५० प्रतियाँ  
 मूल्य प्रत्येक .....  
 कुल मूल्य .....  
 ५० प्रतियाँ

(भाग-१)

पत्रकारों से प्रकाशकों के नामों के सम्बन्ध में

कम सख्या ५


प्रकाशक का नाम .....  
 पत्र का नाम .....  
 कार .....  
 (सम्बन्धित) .....  
 विस्तृत रूप में .....  
 विवरण .....  
 नवीन रूप में .....  
 प्रकाशकों के सम्बन्ध में .....  
 विवरण .....  
 दिनांक .....  
 स्थान .....  
 पत्रकारों का नाम .....  
 पत्र का नाम .....  
 पत्रकारों के सम्बन्ध में .....  
 विवरण .....  
 दिनांक .....  
 स्थान .....

५० प्रतियाँ  
 मूल्य प्रत्येक .....  
 कुल मूल्य .....



उत्तर प्रदेश UTTAR PRADESH

A 240389




(2)

- |   |                                  |
|---|----------------------------------|
| 5. मापन की इकाई (हेक्टेयर/वर्गमीटर)       | - हेक्टेयर                       |
| 6. सम्पत्ति का क्षेत्रफल                  | - 4.5910 हेक्टेयर                |
| 7. सड़क की स्थिति (परिशिष्ट के अनुसार)    | - रायबरेली रोड से 1 किलोमीटर दूर |
| 8. अब्य विवरण (9 मीटर रोड/कार्गर इत्यादि) | - नहीं                           |
| 9. सम्पत्ति का प्रकार :-                  | - खेती                           |
| 10. पेड़ों का मूल्यांकन                   | - नहीं                           |
| 11. बोटिंग/कुआं/अब्य                      | - नहीं                           |
| 12. निर्मित क्षेत्रफल                     | - नहीं                           |
| 13. प्रतिफल की धनराशि                     | - 1,46,92,000/-रुपया             |

*Asubay*



उत्तर प्रदेश UTTAR PRADESH



(3)

चौहद्दी खसरा संख्या-3354ख.

- पूरब - चकमार्ग बादह भूमि खसरा संख्या-3456  
पहिचम - माली बादह भूमि खसरा संख्या-3349, 3346 व 3345  
उत्तर - माली बादह भूमि खसरा संख्या-3357 व 3363  
दक्षिण - भूमि खसरा संख्या-3353


चौहद्दी खसरा संख्या-3343

- पूरब - माली बादह भूमि खसरा संख्या-3353  
पहिचम - चकमार्ग  
उत्तर - भूमि खसरा संख्या-3344  
दक्षिण - भूमि खसरा संख्या-3342

*Adubey*



उत्तर प्रदेश UTTAR PRADESH



(4)

**चौहद्दी खसरा संख्या-3349**

- पूरब - नाली बादह भूमि खसरा संख्या-3354  
पश्चिम - भूमि खसरा संख्या-3348  
उत्तर - नाली बादह भूमि खसरा संख्या-3357  
दक्षिण - भूमि खसरा संख्या-3346

**चौहद्दी खसरा संख्या-3368**

- पूरब - चकमार्ग बादह भूमि खसरा संख्या-3452  
पश्चिम - भूमि खसरा संख्या-3369  
उत्तर - चकमार्ग बादह भूमि खसरा संख्या-3371  
दक्षिण - भूमि खसरा संख्या-3367


**चौहद्दी खसरा संख्या-3359**

- पूरब - भूमि खसरा संख्या-3360  
पश्चिम - भूमि खसरा संख्या-3358  
उत्तर - चकमार्ग बादह भूमि खसरा संख्या-3375  
दक्षिण - भूमि खसरा संख्या-3357

*Asubey*



उत्तर प्रदेश UTTAR PRADESH



(5)

चीहद्वी खसरा संख्या-3374

- पूरब - भूमि खसरा संख्या-3372 व 3373
- पश्चिम - भूमि खसरा संख्या-3375
- उत्तर - माली बादरु भूमि खसरा संख्या-3407, 3408 व 3409
- दक्षिण - चकमार्ग बादरु भूमि खसरा संख्या-3360 व 3362 व 3369

चीहद्वी खसरा संख्या-3459ख.

- पूरब - माली बादरु भूमि खसरा संख्या-3462
- पश्चिम - चकमार्ग व सरहद काम कल्ली पूरब
- उत्तर - भूमि खसरा संख्या-3456, 3457, 3458
- दक्षिण - माली बादरु भूमि खसरा संख्या-3461 व सरहद काम कल्ली पूरब

चीहद्वी खसरा संख्या-3360


- पूरब - माली बादरु भूमि खसरा संख्या-3362
- पश्चिम - भूमि खसरा संख्या-3359
- उत्तर - चकमार्ग बादरु भूमि खसरा संख्या-3374 व 3375
- दक्षिण - भूमि खसरा संख्या-3357

*(Signature)*

*(Signature)*



उत्तर प्रदेश UTTAR PRADESH



(6)

चीहद्वी खसरा संख्या-3358

- पूरब - भूमि खसरा संख्या-3359 व 3357  
पहिचम - चकमार्ग  
उत्तर - चकमार्ग बादहू भूमि खसरा संख्या-3376 व 3375  
दक्षिण - भूमि खसरा संख्या-3356

चीहद्वी खसरा संख्या-3461

- पूरब - सरहद गाम कली पूरब  
पहिचम - चकमार्ग व सरहद गाम कली पूरब  
उत्तर - भूमि खसरा संख्या-3462, माली  
दक्षिण - चकमार्ग व सरहद गाम कली पूरब

चीहद्वी खसरा संख्या-3367


- पूरब - चकमार्ग बादहू भूमि खसरा संख्या-3453  
पहिचम - भूमि खसरा संख्या-3369  
उत्तर - भूमि खसरा संख्या-3368  
दक्षिण - भूमि खसरा संख्या-3354 व 3366

*Asubay*

*[Signature]*



उत्तर प्रदेश UTTAR PRADESH



(7)

चौहद्दी खसरा संख्या-3451

- |        |   |                                  |
|--------|---|----------------------------------|
| पूरुब  | - | नाली बादहु भूमि खसरा संख्या-3483 |
| पश्चिम | - | भूमि खसरा संख्या-3452            |
| उत्तर  | - | चकमार्ग                          |
| दक्षिण | - | भूमि खसरा संख्या-3453            |

प्रथमपक्ष की संख्या (एक)

इन्सटीट्यूट ऑफ मैनेजमेन्ट स्टडीज  
सोसाइटी, नाजियाबाद पंजीकृत  
कार्यालय-सी-238, बी.एस.रोड,  
इन्डस्ट्रीयल एरिया, लालकुआं,  
नाजियाबाद द्वारा अधिकृत  
प्रतिनिधि/पी.आर.ओ-आई.एम.एस- श्री  
अवधेश कुमार दुबे पुत्र श्री आर.एम.दुबे  
PAN-AAATI0834Q


द्वितीयपक्ष की संख्या (एक)

मेसर्स अहोक इन्फ्रास्ट्रक्चर प्रा.लिमिटेड,  
पंजीकृत कार्यालय-13/20, मुंशी पुलिया  
चीराहा, इन्दिरा नगर, लखनऊ द्वारा  
अधिकृत हस्ताक्षरी-अबिल साधवानी  
पुत्र श्री परमानन्द साधवानी  
निवासी-प्लॉट नम्बर-5, अजय नगर,  
कमता, चिमहट, लखनऊ  
PAN- BLVPS01606

*Asubey*



उत्तर प्रदेश UTTAR PRADESH



(8)

इन्सटीट्यूट ऑफ मैनेजमेन्ट स्टडीज सोसाइटी,  
गाजियाबाद पंजीकृत कार्यालय-सी-238, बी.एस.रोड,  
इन्डस्ट्रीयल एरिया, लालकुआं, गाजियाबाद द्वारा अधिकृत  
प्रतिनिधि/पी.आर.ओ-आई.एम.एस-श्री अवधेश कुमार दुबे  
पुत्र श्री आर.एन.दुबे

..... प्रथमपक्ष/विक्रेता

*Asabej*



उत्तर प्रदेश UTTAR PRADESH

A 240382

JUL 2010

(9)

एवम्


मेसर्स अशोक इन्फ्राबिल्ड प्रा.लिमिटेड, पंजीकृत  
कार्यालय-13/20, मुंशी पुलिया चौराहा, इन्दिरा नगर,  
लखनऊ द्वारा अधिकृत हस्ताक्षरी-अमिल साधवानी पुत्र  
श्री परमानन्द साधवानी निवासी-प्लॉट नम्बर-5, अजय  
नगर, कमता, चिनहट, लखनऊ

..... द्वितीयपक्ष/क्रेता

*(Amber)*



उत्तर प्रदेश UTTAR PRADESH



(10)


जोकि प्रथमपक्ष/विक्रेता भूमि खसरा संख्या-3354स.  
रकबा-0.6830 हेक्टेयर व भूमि खसरा संख्या-3343  
रकबा-0.1840 हेक्टेयर व भूमि खसरा संख्या-3349  
रकबा-0.0700 हेक्टेयर व भूमि खसरा संख्या-3368

*A. Dubey*

*[Handwritten signature]*



उत्तर प्रदेश UTTAR PRADESH



(11)

- रकबा-0.1960 हेक्टेयर व भूमि खसरा संख्या-3359
- रकबा-0.3240 हेक्टेयर व भूमि खसरा संख्या-3374
- रकबा-1.2880 हेक्टेयर व भूमि खसरा संख्या-8459स.
- रकबा-0.3563 हेक्टेयर व भूमि खसरा संख्या-3360

*Asubey*



उत्तर प्रदेश UTTAR PRADESH

(12)

रकबा-0.6310 हेक्टेयर व भूमि खसरा संख्या-3358  
रकबा-0.5840 हेक्टेयर का 1/2 भाग रकबा-0.2920  
हेक्टेयर व भूमि खसरा संख्या-3461 रकबा-0.5510  
हेक्टेयर का 1/3 भाग रकबा-0.1837 हेक्टेयर व भूमि  
खसरा संख्या-3367 रकबा-0.1910 हेक्टेयर व भूमि

*A. D. Singh*



उत्तर प्रदेश UTTAR PRADESH

A 240378

JUN 2010

(13)

खसरा संख्या-3451 रकबा-0.1920 हेक्टेयर बारह किता  
कुल रकबा-4.5910 हेक्टेयर स्थित-ग्राम-कल्ली पश्चिम,  
परगना-बिजनौर, तहसील व जिला-लखनऊ का मालिक,  
कामिल व काबिज है, जो विक्रेता के नाम भू-राजस्व अभिलेखों  
में दर्ज है। जो प्रथमपक्ष/विक्रेता के कब्जे व दखल मालिकाना  
में मौजूद है जो जुमला हर प्रकार के विवादों व भारों जैसे

*(Signature)*

*(Signature)*



उत्तर प्रदेश UTTAR PRADESH

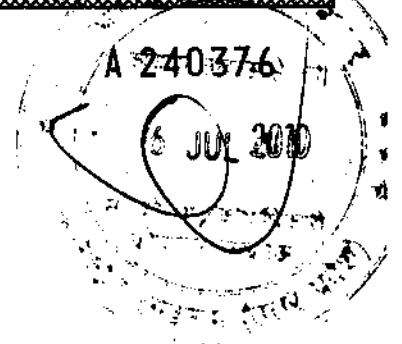
(14)

रेहन, बय, हिबा, जमानत, कुर्की, मुकदमा, ऋण, स्कीम आदि से पूर्णतया बरी व पाक साफ है। उक्त आराजी को विक्रय करने का मुझ विक्रेता को बहैसियत प्रबन्धक पूर्ण कानूनी अधिकार प्राप्त है। अतः अब मैं अपनी राजी खुशी से बिना किसी जोर दबाव नाजायज के बदुरुस्त होशो हवास में उपरोक्त आराजी नम्बरी व पैमाइशी को जिसकी चौहद्दी व

*A Subey*



उत्तर प्रदेश UTTAR PRADESH



(15)

तफसील अन्त में दी जा रही है को बकीमत मुबलिन-  
1,46,92,000/- रुपया (एक करोड़ छियालिस लाख  
बाठ्ठवे हजार रुपया) जिसके आधे मुबलिन-  
73,46,000/-रुपया (तिहत्तर लाख छियालिस हजार रुपया)  
होते है बदस्त क्रेता/द्वितीयपक्ष मेसर्स अशोक इन्फ्राबिल्ड  
प्रा.लिमिटेड, पंजीकृत कार्यालय-13/20, मुंशी पुलिया

*Asubey*



उत्तर प्रदेश UTTAR PRADESH

(16)

चौराहा, इन्दिरा नगर, लखनऊ द्वारा अधिकृत  
हस्ताक्षरी-अनिल साधवानी पुत्र श्री परमानन्द साधवानी  
निवासी-प्लॉट नम्बर-5, अजय नगर, कमता, चिमहट,  
लखनऊ के कतई बय फरोख्त किया यानि बेच डाला और  
कुल जरसमन अन्त में लिखित विवरण के अनुसार  
क्रेता/द्वितीयपक्ष से वसूल पाकर कब्जा व दखल मालिकाना

*Asubey*



उत्तर प्रदेश UTTAR PRADESH

A 240374  
JUL 2010


(17)

अपने ही समान क्रेता/द्वितीयपक्ष का बखूबी करा दिया। अब हमारा या हमारे वारिसान व कायम मुकामान का कोई भी हक या हिस्सा बाबत आराजी बयशुदा या जरसमन के क्रेता/द्वितीयपक्ष से किसी भी किस्म का बाकी नहीं रहा। यदि कोई दीगर शख्स निस्बत आराजी बयशुदा के अपना हक या

*Ashey*



उत्तर प्रदेश UTTAR PRADESH




(18)

हिस्सा जतावे या दावा करे तो दावा उसका बरूप तहरीर  
बैनामा हाजा बातिल व नाजायज होवे। यदि किसी दीगर  
शख्स की दावेदारी उजदारी, या हकदारी से आराजी बयशुदा  
का कुल या कुछ भाग कब्जे क्रेता/द्वितीयपक्ष से किसी भी  
समय निकल जावे या कब्जा क्रेता/द्वितीयपक्ष को न मिले  
या मिलिकत या हकीयत मुझ प्रथमपक्ष की करार न पाई  
जावे या अन्य कोई कानूनी विवाद बाबत स्वामित्व के निकले

*Asubey*



उत्तर प्रदेश UTTAR PRADESH



(19)


तो ऐसी तमाम सूरतो में क्रेता/द्वितीयपक्ष को पूर्ण हक हासिल होगा कि वह अपना कुल रूपया मय हर्जा व खर्चा व नुकसान वगैरह मेरी व मेरे वारिसान व कायम मुकामान की दीगर जायदाद चल व अचल से बजरिये अदालत वसूल कर लेवे। कोई मुकाम उज्र का न होगा। अब क्रेता/द्वितीयपक्ष

*Devi*

*[Signature]*



उत्तर प्रदेश UTTAR PRADESH




(20)


को पूर्ण हक हासिल है कि वह उक्त आराजी बयशुदा का दाखिल खारिज राजस्व अभिलेखों में अपने नाम करा लेवे कोई मुकाम उज्र का न होगा।

बयशुदा आराजी नगर निगम सीमा के बाहर स्थित है जिसकी बाजारू मालियत श्रीमान जिलाधिकारी महोदय लखनऊ द्वारा मुबलिन-32,00,000/-रूपया प्रति हेक्टेयर

Ashukey



उत्तर प्रदेश UTTAR PRADESH




(21)

की दर से निर्धारित है जिसके हिसाब से बयशुदा रकबा-  
4.5910 हेक्टेयर की मालियत मुबलिन-1,46,91,200/-  
रुपया (एक करोड़ छियालिस लाख इक्यान्नवे हजार दो सौ  
रुपया) होती है। अतः संस्थागत वित्त, कर एवं निबन्धन  
अनुभाग-5 की अधिसूचना संख्या-स.वि.क.नि.  
-5-2756/11-2008-500 (165) 2007 दिनांक-30.06.2008

*Asterkey*



उत्तर प्रदेश UTTAR PRADESH



(22)


के अनुसार निर्धारित 70/- रुपया प्रति हजार की दर से  
मुबलिंग-10,28,500/- रुपया का स्टाम्प शुल्क क्रेता द्वारा  
अदा किया गया है।

बयशुदा आराजी जनपदीय मार्ग, लिंक मार्ग, खडन्जा  
मार्ग, राजमार्ग, मुख्यमार्ग पर स्थित नहीं है तथा उक्त  
आराजी पर कोई भी पेड़, कुआं, इमारत, नलकूप, तालाब

*ASubey*



उत्तर प्रदेश UTTAR PRADESH



(23)

आदि नहीं है तथा बयशुदा आराजी लखनऊ विकास प्राधिकरण एवं उत्तर प्रदेश आवास एवं विकास परिषद, लखनऊ की किसी भी योजना में अधिग्रहीत नहीं है तथा न ही अधिग्रहण हेतु प्रस्तावित है। बयशुदा आराजी की बाबत कोई पंजीकृत

*ASuker*



उत्तर प्रदेश UTTAR PRADESH

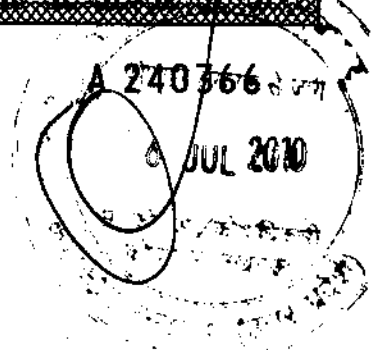
(24)

इकरारनामा बय क्रेता व विक्रेता के मध्य नहीं हुआ है।  
बयशुदा आराजी पर कोई भी निर्माण कच्चा व पक्का व पेड़  
व कुआं आदि नहीं है तथा बयशुदा आराजी कृषि है वर्तमान  
में कृषि हो रही है विक्रेता अनुसूचित जाति अथवा अनुसूचित

*Aswamy*



उत्तर प्रदेश UTTAR PRADESH



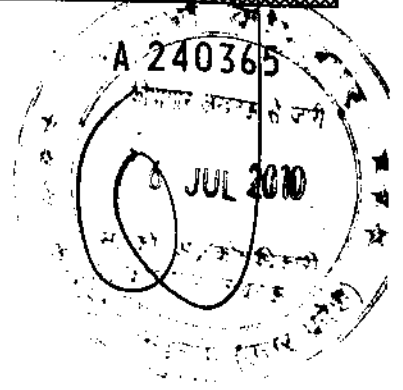
(25)

जनजाति का सदस्य नहीं है। विक्रेता/प्रथमपक्ष व  
क्रेता/द्वितीयपक्ष का अस्थायी व स्थायी पता उपरोक्तानुसार  
है। आराजी बयशुदा मुख्य रायबरेली रोड से 1 किलोमीटर  
से अधिक दूरी पर स्थित है। उक्त आराजी की 200 मीटर  
परिधि में कोई आबादी नहीं है।

*ASubey*



उत्तर प्रदेश UTTAR PRADESH




(26)

लिहाजा यह बैनामा बिना किसी जोर दबाव  
नाजायज के बदरुस्त होशो हवास में बहक क्रेता/द्वितीयपक्ष  
के रुबरु गवाहान लिख दिया कि सनद रहे और समय पर  
काम आवे।

*A. Subey*



उत्तर प्रदेश UTTAR PRADESH



(27)

तफसील भूमि बयद्युदा


भूमि खसरा संख्या-3354स. रकबा-0.6830 हेक्टेयर  
व भूमि खसरा संख्या-3343 रकबा-0.1840 हेक्टेयर व  
भूमि खसरा संख्या-3349 रकबा-0.0700 हेक्टेयर व  
भूमि खसरा संख्या-3368 रकबा-0.1960 हेक्टेयर व  
भूमि खसरा संख्या-3359 रकबा-0.3240 हेक्टेयर व

*D. S. Bay*

*[Signature]*



उत्तर प्रदेश UTTAR PRADESH




(28)

भूमि खसरा संख्या-3374 रकबा-1.2880 हेक्टेयर व  
भूमि खसरा संख्या-3459स. रकबा-0.3563 हेक्टेयर व  
भूमि खसरा संख्या-3360 रकबा-0.6310 हेक्टेयर व  
भूमि खसरा संख्या-3358 रकबा-0.5840 हेक्टेयर का  
1/2 भाग रकबा-0.2920 हेक्टेयर व भूमि खसरा  
संख्या-3461 रकबा-0.5510 हेक्टेयर का 1/3 भाग

*Arubey*



उत्तर प्रदेश UTTAR PRADESH



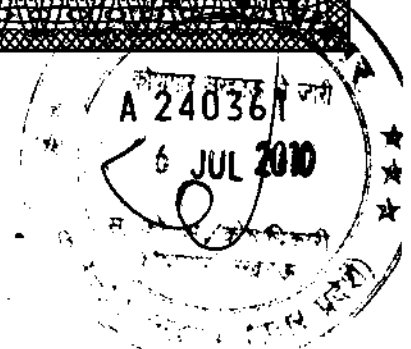
(29)

रकबा-0.1837 हेक्टेयर व भूमि खसरा संख्या-3367  
रकबा-0.1910 हेक्टेयर व भूमि खसरा संख्या-3451  
रकबा-0.1920 हेक्टेयर बाहर किता कुल रकबा-4.5910  
हेक्टेयर स्थित-ग्राम-कली पश्चिम, परगना-बिजनौर,  
तहसील व जिला-लखनऊ

*Asubey*



उत्तर प्रदेश UTTAR PRADESH



(30)

चौहद्दी खसरा संख्या-3354स.


- । पूरब - चकमार्ग बादह भूमि खसरा संख्या-3456
- । पश्चिम - नाली बादह भूमि खसरा संख्या-3349, 3346  
व 3345
- । उत्तर - नाली बादह भूमि खसरा संख्या-3357 व 3363
- । दक्षिण - भूमि खसरा संख्या-3353

*Handwritten signature*

*Handwritten signature*



उत्तर प्रदेश UTTAR PRADESH



(31)

**चौहद्दी खसरा संख्या-3343**


- पूरब - नाली बादहू भूमि खसरा संख्या-3353  
पश्चिम - चकमार्ग  
उत्तर - भूमि खसरा संख्या-3344  
दक्षिण - भूमि खसरा संख्या-3342

*Deubey*





उत्तर प्रदेश UTTAR PRADESH



(33)

**चौहद्दी खसरा संख्या-3368**

पूरुब - चकमार्ग बादहू भूमि खसरा संख्या-3452


पश्चिम - भूमि खसरा संख्या-3369

उत्तर - चकमार्ग बादहू भूमि खसरा संख्या-3371


दक्षिण - भूमि खसरा संख्या-3367

*Handwritten signature*

*Handwritten signature*



उत्तर प्रदेश UTTAR PRADESH



(34)

चौहद्दी खसरा संख्या-3359

पूरब - भूमि खसरा संख्या-3360

पश्चिम - भूमि खसरा संख्या-3358

उत्तर - चकमार्ग बादहू भूमि खसरा संख्या-3375

दक्षिण - भूमि खसरा संख्या-3357

*Arbrey*

*[Signature]*




उत्तर प्रदेश UTTAR PRADESH



(35)


चौहद्दी खसरा संख्या-3374

- पूरुब - भूमि खसरा संख्या-3372 व 3373  
पश्चिम - भूमि खसरा संख्या-3375  
उत्तर - नाली बादह भूमि खसरा संख्या-3407, 3408  
व 3409  
दक्षिण - चकमार्ग बादह भूमि खसरा संख्या-3360 व 3362  
व 3369

*Asubey* 



उत्तर प्रदेश UTTAR PRADESH



(36)

चौहद्दी खसरा संख्या-3459स.

- पूरब - नाली बादहू भूमि खसरा संख्या-3462
- पश्चिम - चकमार्ग व सरहद ग्राम कल्ली पूरब
- उत्तर - भूमि खसरा संख्या-3456, 3457, 3458
- दक्षिण - नाली बादहू भूमि खसरा संख्या-3461  
व सरहद ग्राम कल्ली पूरब

*Asubey*



उत्तर प्रदेश UTTAR PRADESH



(37)


चौहद्दी खसरा संख्या-3360

- पूरब - नाली बादहू भूमि खसरा संख्या-3362  
पश्चिम - भूमि खसरा संख्या-3359  
उत्तर - चकमार्ग बादहू भूमि खसरा  
संख्या-3374 व 3375  
दक्षिण - भूमि खसरा संख्या-3357

*A. Dubey*



उत्तर प्रदेश UTTAR PRADESH



(38)


**चौहद्दी खसरा संख्या-3358**

पूरुब - भूमि खसरा संख्या-3359 व 3357

पश्चिम - चकमार्ग

उत्तर - चकमार्ग बादहू भूमि खसरा संख्या-3376  
व 3375

दक्षिण - भूमि खसरा संख्या-3356

*Asad* 



उत्तर प्रदेश UTTAR PRADESH



(39)

चौहद्दी खसरा संख्या-3461

- पूरब - सरहद ग्राम कल्ली पूरब  
पश्चिम - चकमार्ग व सरहद ग्राम कल्ली पूरब

*Aditya*



उत्तर प्रदेश UTTAR PRADESH

(40)

उत्तर - भूमि खसरा संख्या-3462, नाली  
दक्षिण - चकमार्ग व सरहद ग्राम कल्ली पुरब

*Ashtekar*



उत्तर प्रदेश UTTAR PRADESH

A 240350

(41)

चौहद्दी खसरा संख्या-3367

पूरब - चकमार्ग बादहु भूमि खसरा संख्या-3453

पश्चिम - भूमि खसरा संख्या-3369

*Asubey*



उत्तर प्रदेश UTTAR PRADESH

923232

(42)

उत्तर - भूमि खसरा संख्या-3368

दक्षिण - भूमि खसरा संख्या-3354 व 3366

*Asubey*

भारतीय गैर न्यायिक INDIA NON JUDICIAL

भारत

एक हजार रुपये

₹. 1000

ONE THOUSAND RUPEES

Rs. 1000

उत्तर प्रदेश UTTAR PRADESH

N 422044

2 JUL 2010

(43)

चौहद्दी खसरा संख्या-3451

- पूरुब - नाली बादहू भूमि खसरा संख्या-3483  
पश्चिम - भूमि खसरा संख्या-3452  
उत्तर - चकमार्ग  
दक्षिण - भूमि खसरा संख्या-3453

*Asubey*

*[Handwritten signature]*



उत्तर प्रदेश UTTAR PRADESH

(44)

90AA 066043

तफसील वसूलयाबी कुल जरसमन

1. मुबलिंग-9,90,000/-रूपया बजरिये डी.डी.सं-685897
2. मुबलिंग-9,90,000/-रूपया बजरिये डी.डी.सं-685898
3. मुबलिंग-9,90,000/-रूपया बजरिये डी.डी.सं-685899
4. मुबलिंग-9,90,000/-रूपया बजरिये डी.डी.सं-685900
5. मुबलिंग-8,32,000/-रूपया बजरिये डी.डी.सं-685901
6. मुबलिंग-9,90,000/-रूपया बजरिये डी.डी.सं-685903
7. मुबलिंग-9,90,000/-रूपया बजरिये डी.डी.सं-685904
8. मुबलिंग-9,90,000/-रूपया बजरिये डी.डी.सं-685905

*Asad Khan*

*[Signature]*

भारतीय गैर न्यायिक

दस  
रुपये  
रु.10



TEN  
RUPEES

Rs.10

INDIA NON JUDICIAL

उत्तर प्रदेश UTTAR PRADESH

(45)

90AA 066042

9. मुबलिंग-9,90,000/-रूपया बजरिये डी.डी.सं-685906
10. मुबलिंग-9,90,000/-रूपया बजरिये डी.डी.सं-685907
11. मुबलिंग-9,90,000/-रूपया बजरिये डी.डी.सं-685908
12. मुबलिंग-9,90,000/-रूपया बजरिये डी.डी.सं-685909
13. मुबलिंग-9,90,000/-रूपया बजरिये डी.डी.सं-685910
14. मुबलिंग-9,90,000/-रूपया बजरिये डी.डी.सं-685911
15. मुबलिंग-9,90,000/-रूपया बजरिये डी.डी.सं-685912

समस्त डी.डी.जारी दिनांक 22.07.2010 बैंक आफ  
इण्डिया, हजरतगंज, लखनऊ

*Debu*

*[Signature]*

7153

संख्या

23-2-10

स्वाम्य विक्रय की तिथि

स्वाम्य क्रय करने का प्रयोजन

स्वाम्य क्रेता का नाम व पूरा पता

क्रेता

श्री ३० अशोक इन्फ्रास्ट्रक्चर्स प्रा० लि०

स्वाम्य की धनराशि

बलराम शुक्ला (स्वाम्य विक्रेता)

लाइसेन्स नम्बर 195/03

लाइसेन्स की अवधि 31-3-2014

गोपालपुरी आसलमबाग, लखनऊ

14,692,000.00/

14,692,000.00

विक्रय पत्र

10,000.00

40

10,040.00

2,000

प्रतिफल

मालियत

फीस रजिस्ट्री

नकल व प्रति शुल्क

योग

शुद्ध लगभग

श्री

पुत्र श्री

व्यवसाय नौकरी

निवासी स्थायी

अस्थायी पता

ने यह लेखपत्र इस कार्यालय में

बजे निबन्धन हेतु पेश किया।

इ० आ० मे०स्ट०सो० द्वारा अधि० हस्ता० अवधेश कुमार दुबे

आर०एन० दुबे

सी- 238 बी०एस० रोड इ० ए० लालकुर्आ लखनऊ

दिनांक 23/7/2010

समय 4:33PM



रजिस्ट्रीकरण अधिकारी के हस्ताक्षर

पी.के.दिवेदी

उप निबन्धक (प्रथम)

लखनऊ

23/7/2010

निष्पादन लेखपत्र वाद सुनने व समझने मजमून व प्राप्त धनराशि रु. प्रलेखानुसार उक्त

विक्रेता

क्रेता

श्री इ० आ० मे०स्ट०सो० द्वारा अधि० हस्ता०

अवधेश कुमार दुबे

पुत्र श्री आर०एन० दुबे

पेशा नौकरी

निवासी सी- 238 बी०एस० रोड इ० ए० लालकुर्आ लखनऊ

श्री मे० अ० इ० का० लि० द्वारा अधि० हस्ता० अनिल

साधवानी

पुत्र श्री परमानन्द साधवानी

पेशा नौकरी

निवासी प्लॉट नं० 5 अजय नगर कभता चिनहट लखनऊ





उत्तर प्रदेश UTTAR PRADESH

N 422043

2 JUL 2010

(46)

तफसील वसूलयाबी कुल जरसमन

कुल विक्रय मूल्य मुबलिन-1,46,92,000/- रुपया  
(एक करोड़ छियालिस लाख बावनवे हजार रुपया) बजरिये  
डी.डी.संख्या-उपरोक्त दिनांक 22.07.10 बैंक आफ इण्डिया,

*Asubey*



उत्तर प्रदेश UTTAR PRADESH

(47)

हजरतगंज, लखनऊ द्वारा क्रेता/द्वितीयपक्ष से विक्रेता/प्रथमपक्ष ने प्राप्त किया। अब कुछ भी पाना शेष नहीं रहा।

लखनऊ

दिनांक 23.07.2010

गवाहान *Amal Singh*

1. नाम अनुप मालवीय

पिता श्री आरु श्री मालवीय

पता सी-3/2 नेपीयर रोड - 221009

ठाकुरगंज लखनऊ

2. नाम - विशाल अग्रवाल

पिता - श्री शिवाजी अग्रवाल

पता - S65 का/25 सीजिआर नगर

अमरकदरीसाग लखनऊ

हस्ताक्षर प्रथमपक्ष/विक्रेता

हस्ताक्षर द्वितीयपक्ष/क्रेता

टाइपकर्ता

*(मो. अलीम)*

कलेक्टर, लखनऊ

मसविदाकर्ता


*(मयंक अग्रवाल)*

एडवोकेट

सिविल कोर्ट, लखनऊ

गणेश

ग्राम - अली पश्चिम, मरगा - बिजौरा, त. व. जिला - लखनऊ  
प्लॉट नंबर - 3354अ, 3343, 3349, 3360, 3359, 3374, 3459अ, 3360,  
3358, 3461, 3467, व 3451



ह० मित्रता  
Rambhai

ह० कृता  
[Signature]

रजिस्ट्रेशन अधिनियम-1908 की धारा-32-ए, के अनुपालन हेतु फिंगर्स प्रिन्ट्स


विक्रेता का नाम/पता-इन्सटीट्यूट ऑफ मैनेजमेन्ट स्टडीज सोसाइटी, माधियाबाद  
पंजीकृत कार्यालय-सी-238, बी.एस.रोड, इन्डस्ट्रीयल एरिया, लालकुआं, माधियाबाद द्वारा  
अधिकृत प्रतिनिधि/पी.आर.ओ-आर्.एम.एस- श्री अवधेश कुमार दुबे पुत्र श्री आर.एम.दुबे

बायें हाथ के अंगुलियों के चिन्ह-




दाहिने हाथ के अंगुलियों के चिन्ह-




  
विक्रेता के हस्ताक्षर


क्रेता का नाम/पता-नेचर्स ग्रोवर्स इन्फार्मेशन प्रो.लिमिटेड, पंजीकृत  
कार्यालय-13/20, मुंशी पुलिया चौराहा, इन्दिरा नगर, लखनऊ द्वारा अधिकृत  
हस्ताक्षरी-अबिल साधवानी पुत्र श्री परमानन्द साधवानी निवासी-प्लॉट नम्बर-5,  
अजय नगर, कजता, चिन्हाट, लखनऊ

बायें हाथ के अंगुलियों के चिन्ह-



दाहिने हाथ के अंगुलियों के चिन्ह-



  
क्रेता के हस्ताक्षर

आज दिनांक 23/07/2010 को

वही सं. 1 जिल्द सं. 11803

पृष्ठ सं. 111 से 208 पर क्रमांक 13671

रजिस्ट्रीकृत किया गया ।

रजिस्ट्रीकरण अधिकारी के हस्ताक्षर



पी.के.द्विवेदी

उप निबन्धक (प्रथम)

लखनऊ

23/7/2010

