

5790

8243/11

(CUU)

(111)



उत्तर प्रदेश UTTAR PRADESH



MAHENDRA PRATAP SINGH
ADVOCATE
SADAR THESIS, LUCKNOW



MAHENDRA PRATAP SINGH
ADVOCATE
SADAR THESIS, LUCKNOW




विक्रय मूल्य रु0-8,00,000/-
मालियत रु0-9,84,256/-
जनरल स्टाम्प रु0- 69,000/-
परगना - बिजनौर।

बयनामा

भूमि का प्रकार: - कृषि आराजी
परगना - बिजनौर
ग्राम सिं झ - कल्ली पश्चिम




गर्व बिट्टक प्रा० लि०
10, लोकल शॉपिंग सेंटर (एल०एस० सी०)
कालकाजी, नई दिल्ली. 110019

क्रमांक 700

08/06/11

स्टाम्प जय करने का प्रयोजन

स्टाम्प अंश का नाम व पूरा पता

स्टाम्प की धनराशि 500

गर्व विल्डरेक पाठ लिठ हाय अनिल उमा
नई दिल्ली

श्रीमती रत्ना सिंह
लाइसेन्स नं0 214
लाइसेन्स की अवधि 31/3/14
पता: LVI-215 सेक्टर एम
अलीगंज, लखनऊ

रत्ना

(भाग-1)

(प्रस्तुतकर्ता अथवा प्रार्थी द्वारा रक्खा जाने वाले)

क्रम संख्या

190

लेख पत्र या प्रार्थना पत्र प्रस्तुत करने का दिनांक

प्रस्तुतकर्ता या प्रार्थी का नाम

लेख्य का प्रकार

प्रतिफल की धनराशि

1. रजिस्ट्रीकरण शुल्क

2. प्रतिलिपिकरण शुल्क

3. निरीक्षण या तलाश शुल्क

4. मुख्तारनामा के अधिप्रमाणीकरण के लिए शुल्क

5. कमीशन शुल्क

6. विविध

7. यांत्रिक पता

1 से 6 तक का योग

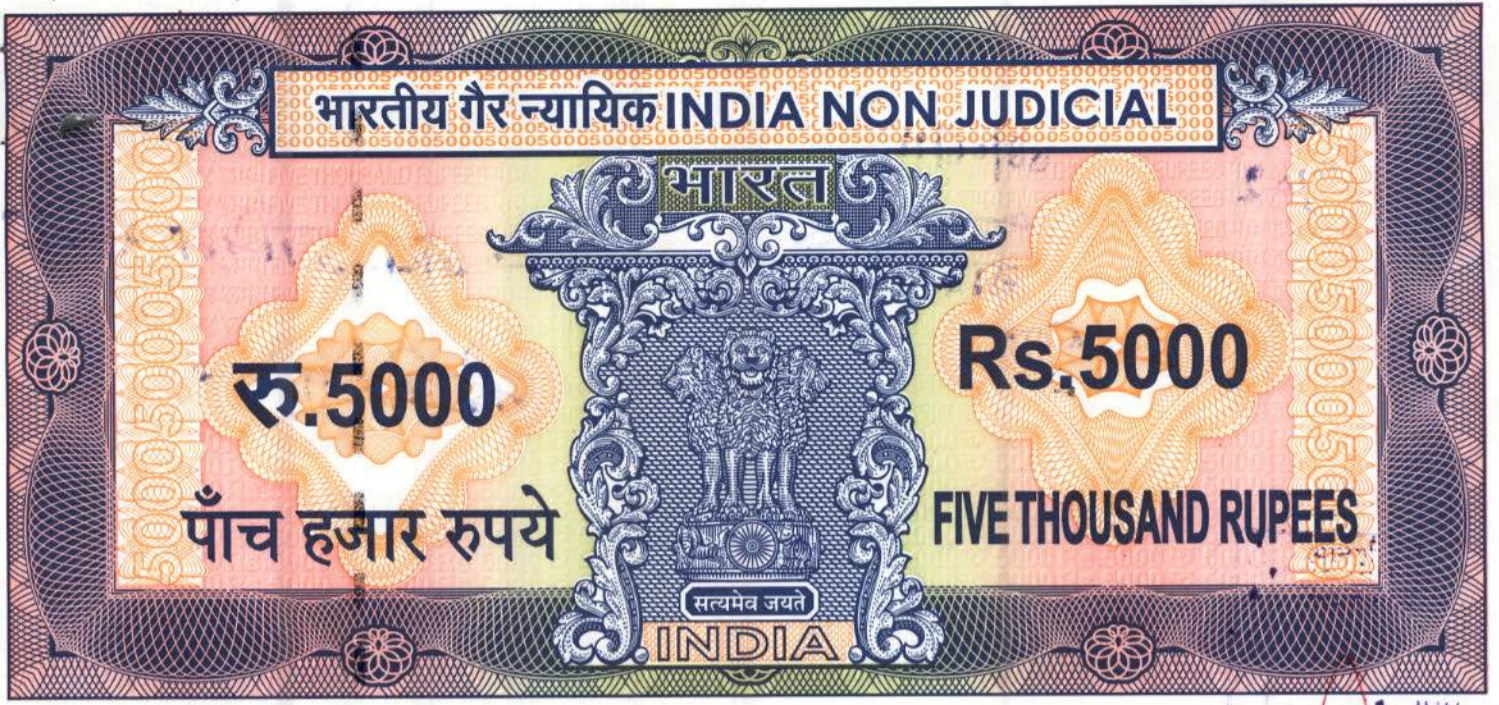
शुल्क वसूल करने का दिनांक

दिनांक, जब लेख्य प्रतिलिपि या तलाशनामा पत्र

वापस करने के लिए तैयार किया

रजिस्ट्रीकरण अधिकारी के हस्ताक्षर





उत्तर प्रदेश UTTAR PRADESH

7 JUN 2011
V 149097

- 2 -

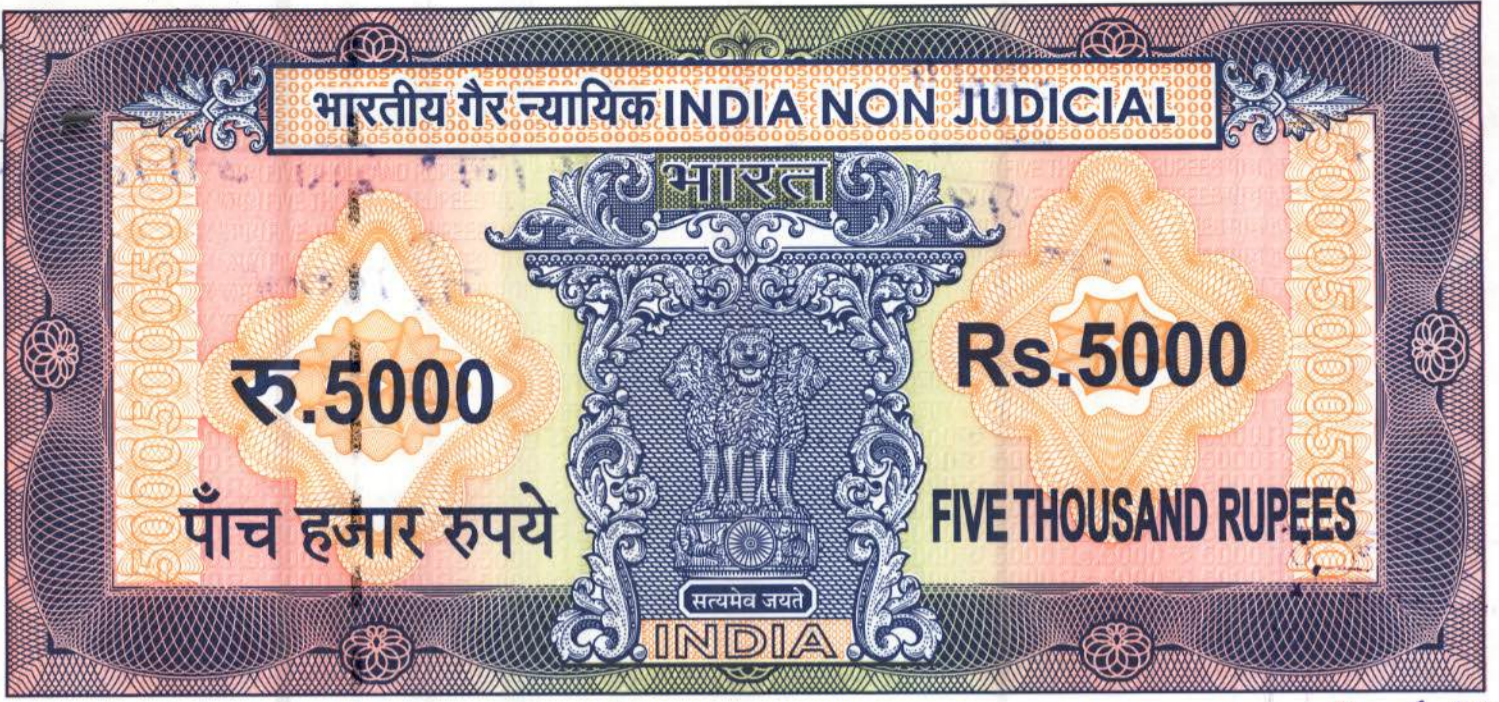
- सम्पत्ति का विवरण- - खसरा संख्या-603,608,610,
611,613,614,615क,625ख
का 1/3 भाग
- मापन की इकाई - हेक्टेयर
- सम्पत्ति का क्षेत्रफल- - 0.2366 हेक्टेयर
- सड़क की स्थिति : - रायबरेली रोड से 1 किलोमीटर से
अधिक दूर।
- सम्पत्ति का प्रकार- - कृषि आराजी

चौहददी खसरा संख्या 603

- पूरब: - खसरा संख्या-601
- पश्चिम: - खसरा संख्या-598
- उत्तर: - खसरा संख्या-599
- दक्षिण: - खसरा संख्या-604, 605

A- ५५
सन्तु

गर्व बिल्डटेक प्रा० लि०
10, लोकल शॉपिंग सेन्टर (एल०एस० सी०)
कालकाजी, नई दिल्ली. 110019



उत्तर प्रदेश UTTAR PRADESH

V 149096 - 1 JUN
1987

- 3 -

चौहद्दी खसरा सं.-608,610,611,613, 614

- पूरब: - खसरा संख्या-2318, 612
पश्चिम: - खसरा संख्या-594,593,609
उत्तर: - खसरा संख्या-607,606,615
दक्षिण: - खसरा संख्या-609,2319,2318

चौहद्दी खसरा संख्या 615क

- पूरब: - खसरा संख्या-616,2318
पश्चिम: - खसरा संख्या-605, 606
उत्तर: - खसरा संख्या-602
दक्षिण: - खसरा संख्या-614

सि- ४
सन्तू

गवे बिल्डटेक प्रा० लि०
10, लोकल शापिंग सेंटर (एल०एस० सी०)
कालकाजी, नई दिल्ली. 110019



उत्तर प्रदेश UTTAR PRADESH



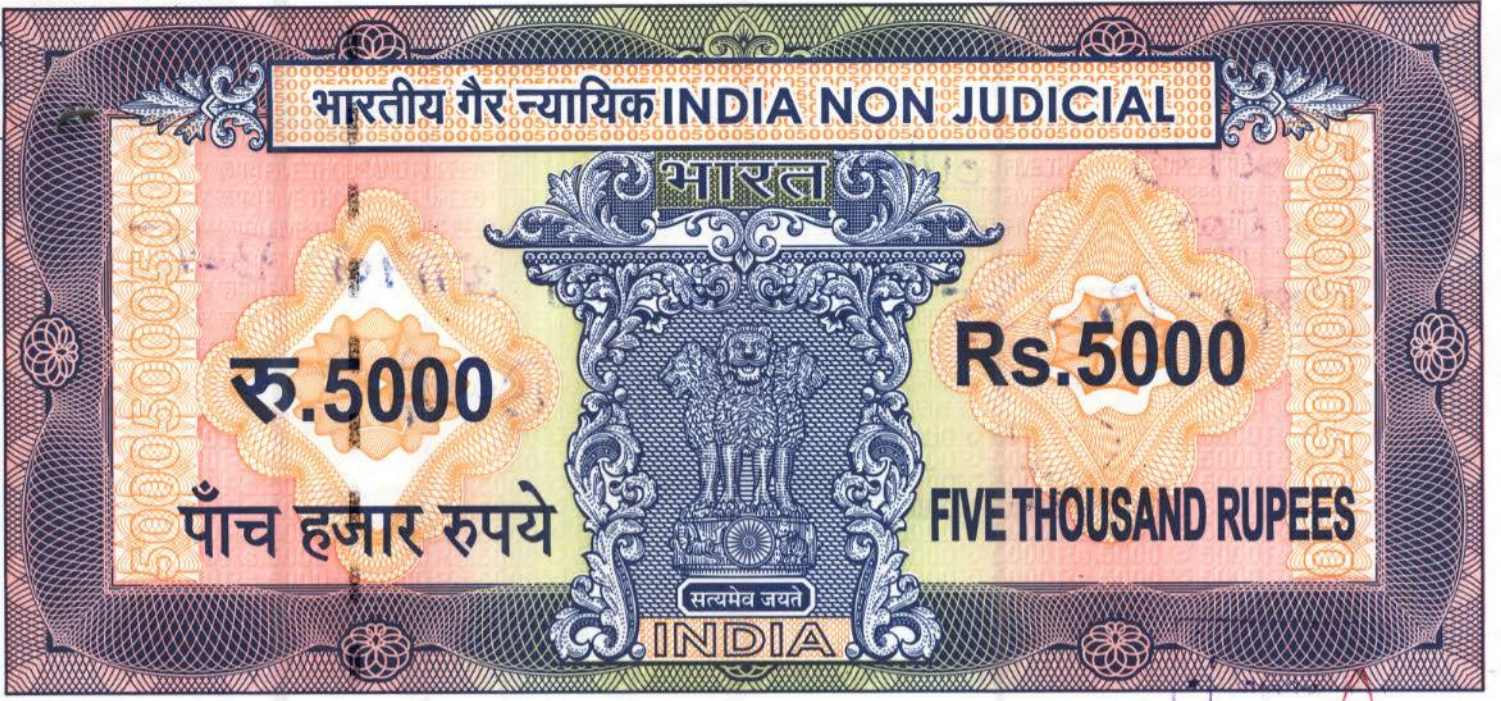
- 4 -

चौहद्दी खसरा संख्या 625ख

- पूरुबः - खसरा संख्या-627
- पश्चिमः - खसरा संख्या-587
- उत्तरः - खसरा संख्या-626
- दक्षिणः - खसरा संख्या-624



गर्व बिल्डटेक प्रा० लि०
10, लोकल शॉपिंग सेन्टर (एल०एस० सी०)
कालकाजी, नई दिल्ली. 110019



उत्तर प्रदेश UTTAR PRADESH



- 5 -

सन्तू पुत्र गुछी लाल उर्फ गुद्दी लाल निवासी ग्राम
कल्ली पश्चिम, परगना बिजनौर, तहसील व जिला लखनऊ।

.....विक्रेता

गर्व बिल्डटेक प्राइवेट लिमिटेड कार्यालय 10,
एल.एस.सी. कालिका जी, नई दिल्ली द्वारा अधिकृत हस्ताक्षरी
अनिल गुप्ता पुत्र गोकुल चन्द्र गुप्ता।



..... क्रेता

गर्व बिल्डटेक प्रा० लि०
10, लोकल शापिंग सेन्टर (एल०एस० सी०)
कालकाजी, नई दिल्ली. 110019



उत्तर प्रदेश UTTAR PRADESH

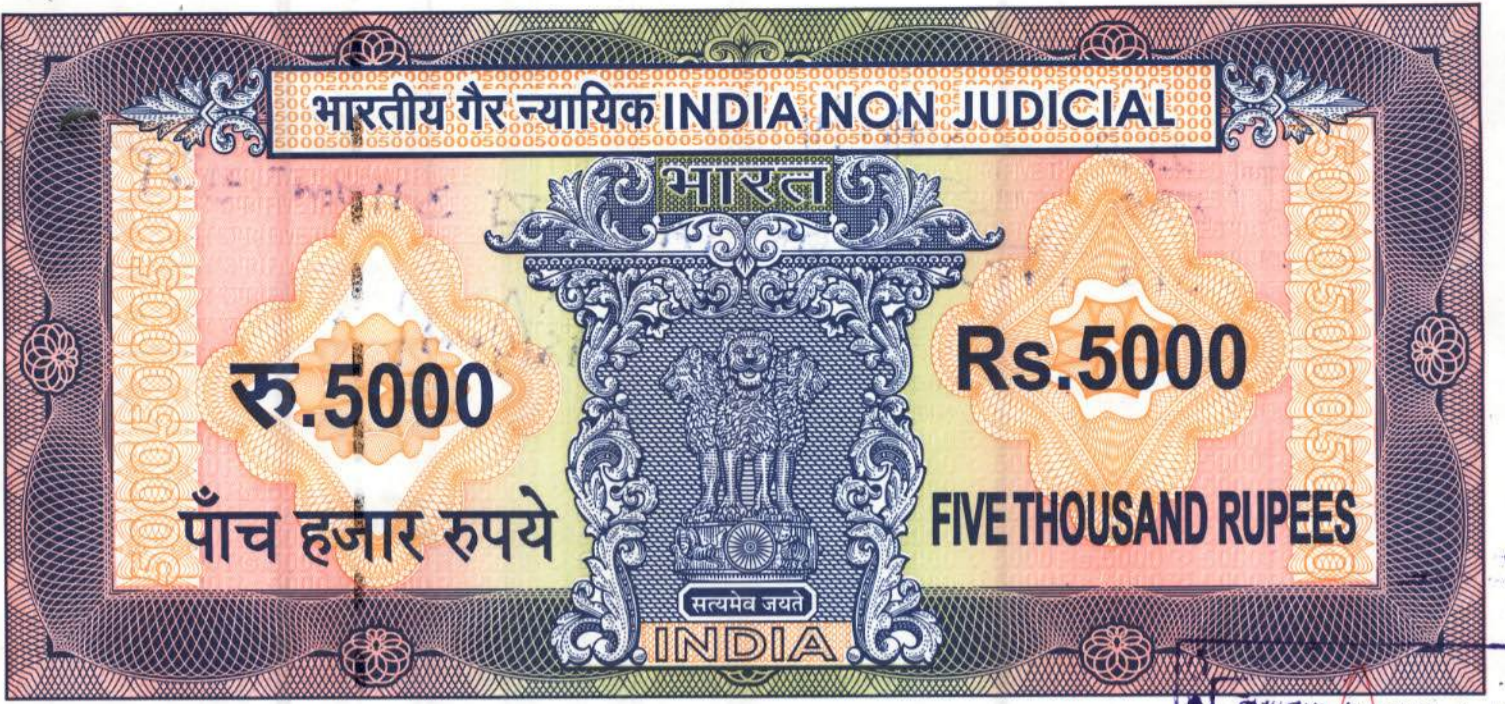


- 6 -

जो कि खसरा संख्या 603 रकबा 0.1830 हेक्टेयर व
खसरा संख्या 608 रकबा 0.1670 हेक्टेयर व खसरा
संख्या 610 रकबा 0.0540 हेक्टेयर व खसरा संख्या 611
रकबा 0.0540 हेक्टेयर व खसरा संख्या 613 रकबा
0.0510 हेक्टेयर व खसरा संख्या 614 रकबा 0.0630
हेक्टेयर व खसरा संख्या 615क रकबा 0.1150 हेक्टेयर व
खसरा संख्या 625ख रकबा रकबा 0.0230 हेक्टेयर कुल
आठ किता कुल रकबा 0.7100 हेक्टेयर के 1/3 भाग यानी
रकबा 0.2366 हेक्टेयर स्थित ग्राम कल्ली पश्चिम, परगना

दि. ३१
सन् २०११

गर्व बिलुटक प्रा० लि०
10, लोकल शापिंग सेन्टर (एन०एस० सी०)
कालकाजी, नई दिल्ली. 110019




उत्तर प्रदेश UTTAR PRADESH



- 7 -

बिजनौर, तहसील व जिला लखनऊ का विक्रेता उपरोक्त मालिक कामिल व काबिज है। उक्त भूमि पैतृक है तथा राजस्व अभिलेखों में संक्रमणीय भूमिधरी में विक्रेता का नाम सहस्रातेदारी में दर्ज है। उक्त आराजी समस्त प्रकार के भारों व विवादों अजकिस्म रेहन, बय, हिबा, जमानत, कुर्की, मुकदमा आदि से पूर्णतया बरी व पाक साफ है जिसको विक्रय आदि करने का विक्रेता को मालिकाना हक हासिल है। अब विक्रेता ने बजरुरत खुद खूब सोच व समझ कर प्रसन्न चित्त मन से विना किसी जोर दबाव नाजायज के, अपने




गर्व बिल्डटेक प्रा० लि०
10, लोकल शापिंग सेन्टर (एल०एस० सी०)
कालकाजी, नई दिल्ली. 110019




उत्तर प्रदेश UTTAR PRADESH

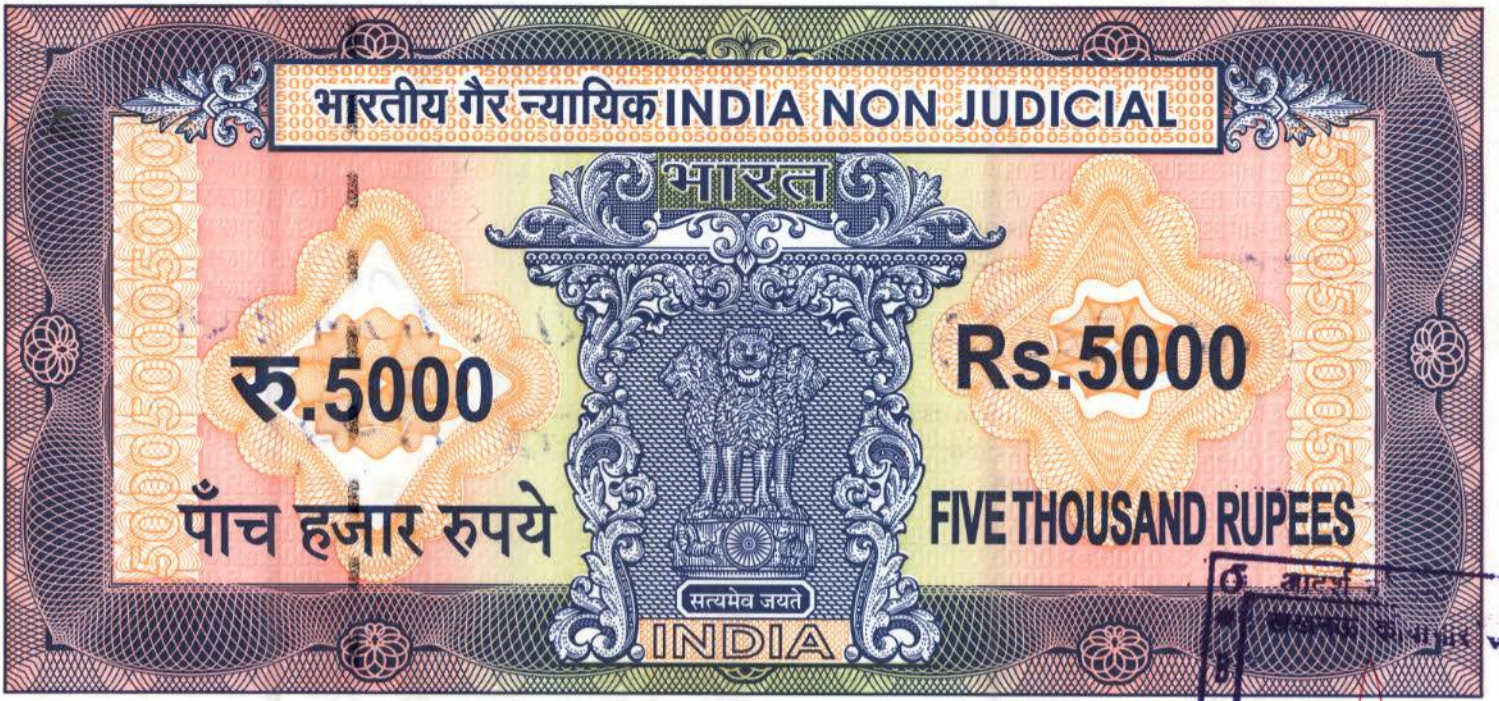


- 8 -

पूर्ण होशो हवास में उसी आराजी अपने सम्पूर्ण हिस्से की भूमि को बिलएवज मुबलिग रुपये 8,00,000/- (आठ लाख रुपये) जिसके आधे मुबलिग रुपये 4,00,000/- (चार लाख रुपये) होते हैं, में बदस्त गर्व बिल्डटेक प्राइवेट लिमिटेड कार्यालय 10, एल.एस.सी. कालिका जी, नई दिल्ली द्वारा अधिकृत हस्ताक्षरी अनिल गुप्ता पुत्र गोकुल चन्द्र गुप्ता को बय कतई किया यानी बेच दिया और कुल विक्रय धनराशि अन्त में दिये गये विवरण के अनुसार क्रेता




गर्व बिल्डटेक प्रा० लि०
10, लोकल शापिंग सेन्टर (एल०एस० सी०)
कालकाजी, नई दिल्ली. 110019



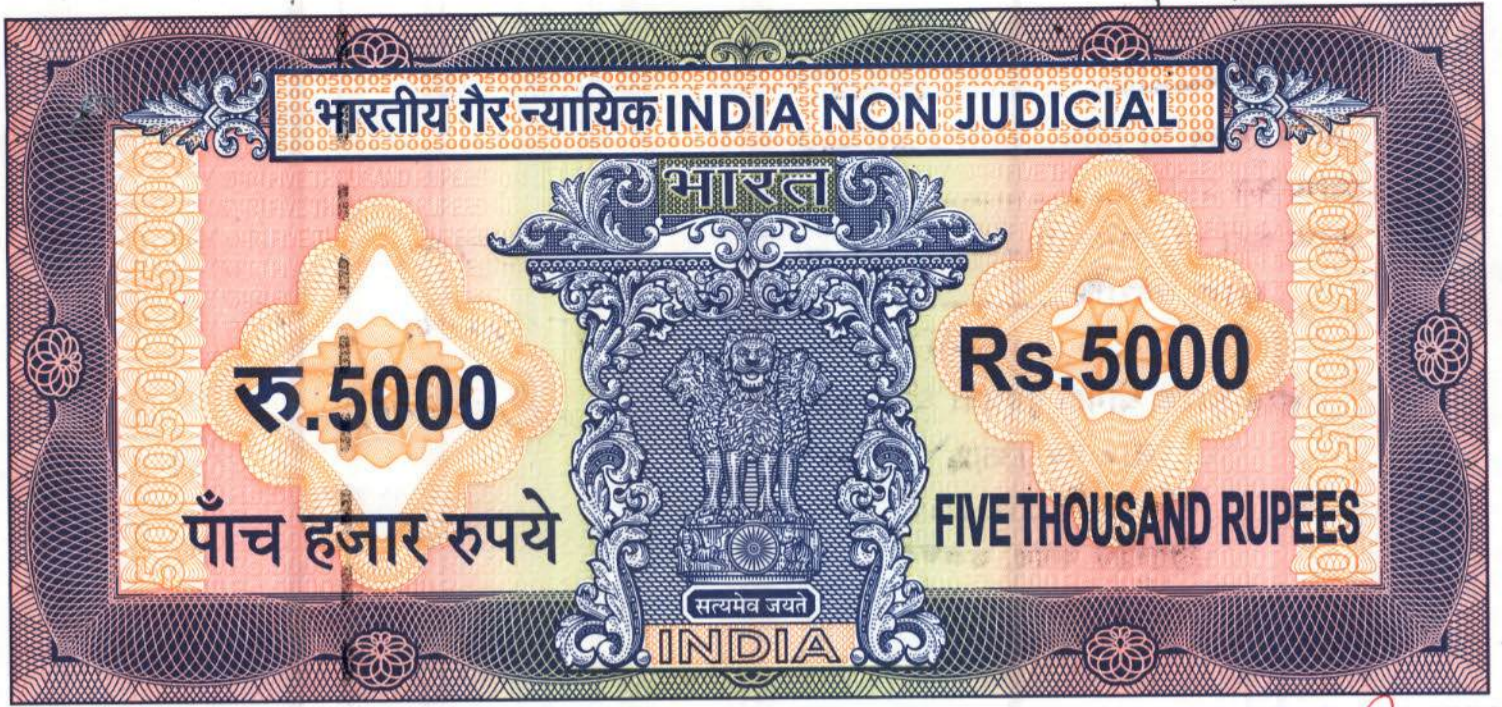
उत्तर प्रदेश UTTAR PRADESH

- 9 -

से वसूल पाकर कब्जा व दखल मालिकाना आराजी विक्री शुदा पर आज से बजाय अपने क्रेता का बखूबी करा दिया। अब विक्रेता या उसके वारिसान व कायम मुकामान का कोई हक या हिस्सा विक्रीशुदा आराजी में शेष नहीं रहा। अब अगर कोई दीगर शख्स अपना हक या दावा करे तो दावा उसका बातिल व नाजायज करार दिया जावे और अगर किसी शख्स की दावेदारी या हकदारी या उज्रदारी से आराजी विक्रीशुदा क्रेता के कब्जे से निकल जावे या कब्जा न रहे या मिल्कियत या हकीयत विक्रेता की करार न पाई जाय या



गर्व बिल्डटेक प्रा० लि०
10, लोकल शापिंग सेन्टर (एल०एस० सी०)
कालकाजी, नई दिल्ली. 110019



उत्तर प्रदेश UTTAR PRADESH

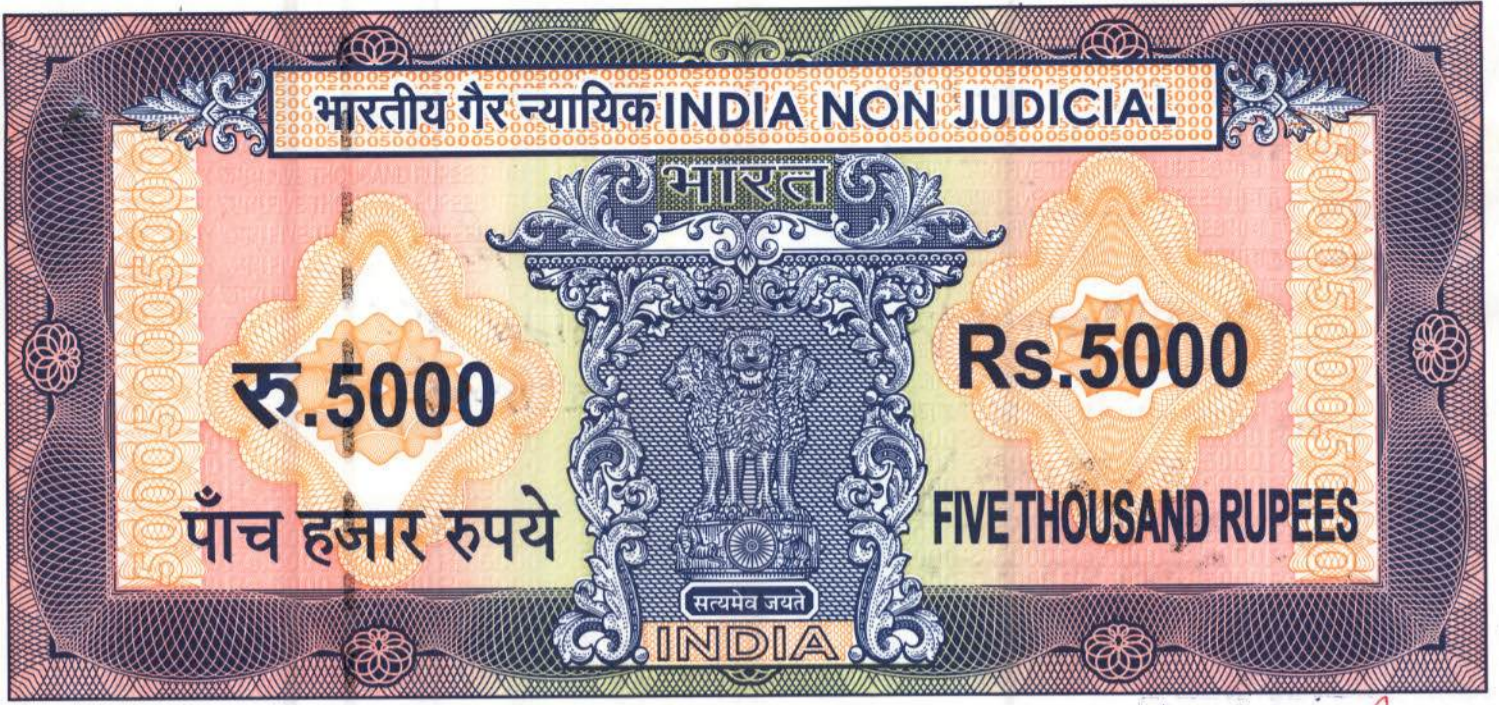
V 149607
1 JUL 2011

- 10 -

अन्य किसी प्रकार से विवादित या भार ग्रसित पायी जाय तो ऐसी तमाम सूरतों में क्रेता व उसके वारिसान व कायम मुकामान को हक हासिल होगा कि वह अपना कुल विक्रय मूल्य मय हर्जा व खर्चा के विक्रेता या उसके वारिसान व कायम मुकामान की दीगर जायदाद चल व अचल से न्यायालय द्वारा वसूल कर लेवे कोई उज्र नहीं होगा। विकीशुदा आराजी को क्रेता कागजात सरकारी में अपने नाम दर्ज करवा लेवे विक्रेता को कोई उज्र नहीं होगा।

श्री श्री
श्री श्री

गर्व बिल्डटेक प्रा० लि०
10, लोकल शापिंग सेन्टर (एल०एस० सी०)
कालकाजी, नई दिल्ली. 110019



उत्तर प्रदेश UTTAR PRADESH

V 149606

1 JUL 2011

- 11 -

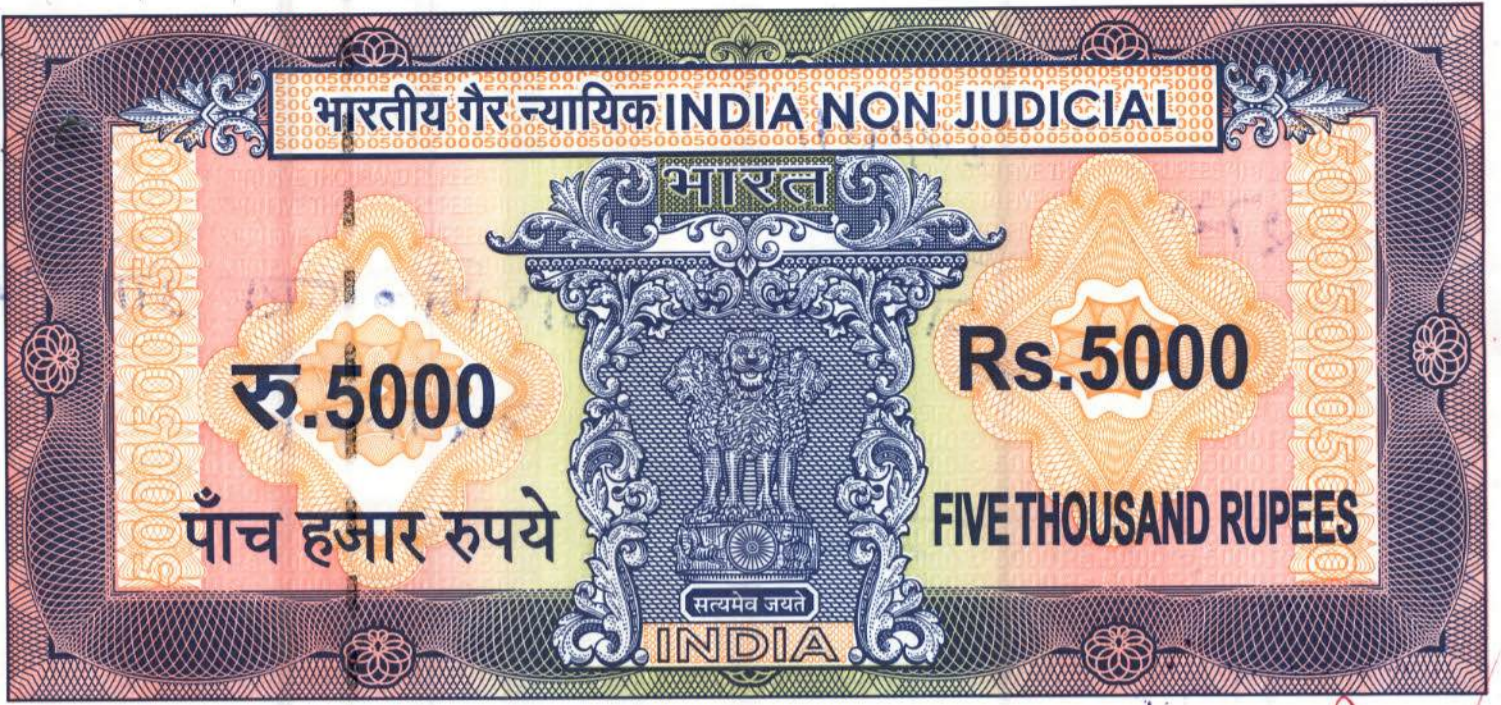
विक्रीशुदा आराजी कृषि आराजी है जिसकी बाजारी
मालियत श्रीमान जिलाधिकारी महोदय, लखनऊ द्वारा
निर्धारित वर्तमान दर रुपये 32,00,000/- प्रति हेक्टेयर है
चिक्रीशुदा आराजी चूंकि आबादी से 50 मीटर से अधिक दूर
है इसलिये 30 प्रतिशत अतिरिक्त मूल्य मूल्य जोड़कर रुपये

सि. अ.



सि. अ.

गर्व बिल्डटेक प्रा० लि०
10, लोकल शापिंग सेन्टर (एल०एस० सी०)
कालकाजी, नई दिल्ली. 110019



उत्तर प्रदेश UTTAR PRADESH

V 149099
- 1 JUN 2011

- 12 -

41,60,000/- प्रति हेक्टेयर की दर से विक्रीशुदा आराजी

रकबा 0.2366 हेक्टेयर भूमि की मालियत रुपये

9,84,256/- होती है जो कि विक्रय मूल्य से अधिक है

इसलिये बाजारी मालियत पर संस्थागत वित्त, कर एवं

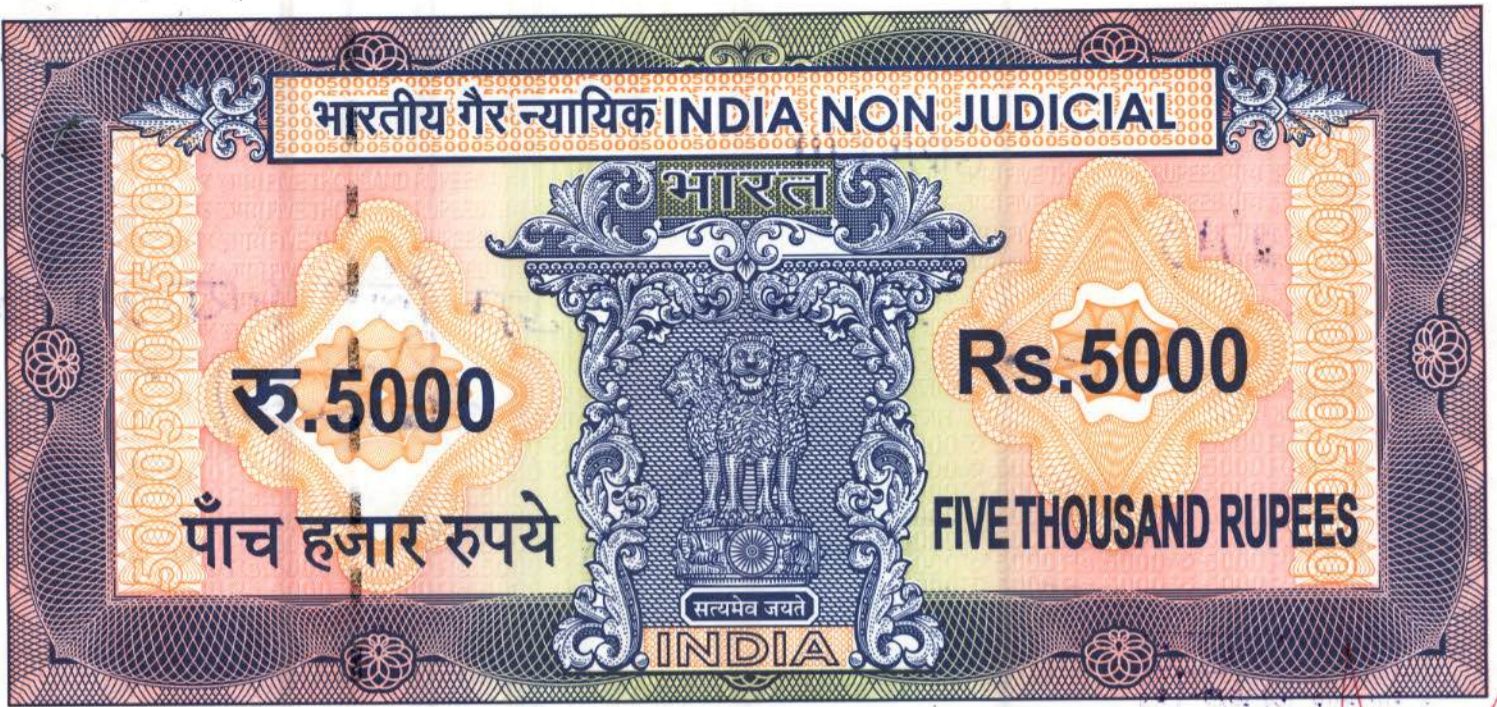
निबन्धन अनुभाग-5 की अधिसूचना संख्या स० वि० क०

A. K.



सन्

गर्व बिल्डटेक प्रा० लि०
10, लोकल शॉपिंग सेन्टर (एल०एस० सी०)
कालकाजी, नई दिल्ली. 110019



उत्तर प्रदेश UTTAR PRADESH

V 149100

31 JUN 2008

- 13 -


नि० -5-2756/ 11/ 2008- 500 (165) 2007

दिनांक 30.6.2008 के अनुसार नियमानुसार जनरल स्टाम्प

7 प्रतिशत के हिसाब से रुपये 69,000/- का अदा किया

गया है।

सि० झ
म-वू



गर्व बिल्डटेक प्रा० लि०
10, लोकल शॉपिंग सेन्टर (एल०एस० सी०)
कालकाजी, नई दिल्ली. 110019



उत्तर प्रदेश UTTAR PRADESH

S 126158
- 1 JUN 2011

सं. 10/10/कोषाध्यक्ष/पं.
प्रधानी कोषागार लखनऊ
प्रधानी कोषागार लखनऊ

- 14 -

विक्रीशुदा आराजी का भू उपयोग कृषि है तथा कृषि कार्य के लिये ही क्रय विक्रय की जा रही है। आराजी विक्रीशुदा किसी भी राष्ट्रीय राजमार्ग, जनपदीय रोड, लिंक रोड के किनारे स्थित नहीं है आराजी विक्रीशुदा पर कोई भी पेड़, बाग, बगीचा, ट्यूबवेल, निर्माण, कुआं आदि नहीं है

सि. 30
श. 20

गर्व बिल्टेक एं. लि.
10, लोकल शा. (सी.)
कालकाजी, नई दिल्ली. 110019



उत्तर प्रदेश UTTAR PRADESH

S 126159

- 1 JUN 2011

संकोश/कोषाधिकार,
आदर्श कोषागार लखनऊ
कलेक्टर, कोषागार लखनऊ

- 15 -

आराजी नगर निगम सीमा से बाहर स्थित है। उक्त भूमि


लखनऊ विकास प्राधिकरण या आवास विकास परिषद द्वारा

या अन्य किसी सरकारी या अर्द्ध सरकारी योजना में

अधिगृहीत नहीं है। विक्रेता अनुसूचित जाति या अनुसूचित

जनजाति के सदस्य नहीं है। विक्रेता व क्रेता का स्थाई व

सि० नं०
शं० नं०



गर्व बिल्डटेक प्रा० लि०
10, लोकल शॉपिंग सेंटर (एल०एस० सी०)
कालकाजी, नई दिल्ली. 110019



उत्तर प्रदेश UTTAR PRADESH

S 126160

1 JUN 2018

- 16 -

अस्थाई पता उपरोक्त ही है । विक्रीशुदा आराजी मुख्य सडक

रायबरेली रोड से 1 किलोमीटर से अधिक दूर है।

लिहाजा यह विक्रय विलेख कतई बहक क्रेता उक्त के

निष्पादित कर दिया ताकि सनद रहे और समय पर काम

आवे ।

शुभ
शुभ

Shubh

गर्व बिल्डटेक प्रा० लि०
10, लोकल शापिंग सेन्टर (एल०एस० सी०)
कालकाजी, नई दिल्ली. 110019



उत्तर प्रदेश UTTAR PRADESH




- 17 -

विवरण आराजी विक्रीशुदा

खसरा संख्या 603 रकबा 0.1830 हेक्टेयर व खसरा संख्या 608 रकबा 0.1670 हेक्टेयर व खसरा संख्या 610 रकबा 0.0540 हेक्टेयर व खसरा संख्या 611 रकबा 0.0540 हेक्टेयर व खसरा संख्या 613 रकबा 0.0510 हेक्टेयर व खसरा संख्या 614 रकबा 0.0630 हेक्टेयर व खसरा संख्या 615क रकबा 0.1150 हेक्टेयर व खसरा संख्या 625ख रकबा रकबा 0.0230 हेक्टेयर कुल आठ किता कुल रकबा 0.7100 हेक्टेयर के 1/3 भाग यानी रकबा 0.2366 हेक्टेयर स्थित ग्राम कल्ली पश्चिम, परगना बिजनौर, तहसील व जिला लखनऊ।

A. S.
 संत


गर्व बिल्डटेक 70 लि०
10, लोकल शापिंग सेन्टर (एल०एस० सी०)
कालकाजी, नई दिल्ली. 110019

विक्रय पत्र

800,000.00/ 984,256.00 10,000.00 20 10,020.00 1,000
प्रतिफल मालियत फीस रजिस्ट्री नकल व प्रति शुल्क योग शब्द लगभग

श्री सन्तू
पुत्र श्री गुछी लाल उर्फ गुददी लाल
व्यवसाय गृहिणी

दिनांक 8/6/2011 समय 4:04PM



निवासी स्थायी ग्राम कल्ली पश्चिम लखनऊ
अस्थायी पता

ने यह लेखपत्र इस कार्यालय में दिनांक 8/6/2011 समय 4:04PM
बजे निबन्धन हेतु पेश किया।

रजिस्ट्रीकरण अधिकारी के हस्ताक्षर

पी. के. द्विवेदी
उप निबन्धक (प्रथम)

लखनऊ

8/6/2011

निष्पादन लेखपत्र वाद सुनने व समझने मजमून व प्राप्त धनराशि रू प्रलेखानुसार उक्त

विक्रेता

श्री सन्तू

क्रेता

8/6/2011

श्री सन्तू
पुत्र श्री गुछी लाल उर्फ गुददी लाल
पेशा गृहिणी
निवासी ग्राम कल्ली पश्चिम लखनऊ



श्री गर्व बिल्डटेक प्रा.लि.द्रा.अधि.हस्ता.अनिल गुप्ता
पुत्र श्री गोकुल चन्द्र गुप्ता
पेशा नौकरी
निवासी कालिका जी नई दिल्ली

दिनांक 8/6/2011



ने निष्पादन स्वीकार किया।

जिनकी पहचान श्री पिन्दू

दिनांक 8/6/2011

पुत्र श्री सन्तू

पेशा व्यापार

निवासी कल्ली पश्चिम लखनऊ

व श्री सुभाष यादव

पुत्र श्री पुतौलाल

पेशा व्यापार

निवासी ग्राम व'पो.माती लखनऊ

ने की।

प्रत्यक्षतः भद्र साक्षियों के निशान अंगूठे नियमानुसार लिये गये हैं।



रजिस्ट्रीकरण अधिकारी के हस्ताक्षर

पी. के. द्विवेदी
उप निबन्धक (प्रथम)

लखनऊ

8/6/2011

नजरी नक्शा

भूमि खसरा नं० 625 ख का/3 भाग

स्थित ग्राम - कल्ली पश्चिम परगना - बिजनौर
तहसील व जिला लखनऊ।

200 मीटर त्रिज्या के अन्तर्गत स्थित समस्त
परिसम्पत्तियों का विवरण



A. क
सन्ध

विक्रेता

[Signature]

गर्व बिल्डटेक प्रा० लि०
10, लोकल शॉपिंग सेंटर (एल०एस० सी०)
कालकाजी, नई दिल्ली. 110019
क्रेता

नजरी नक्शा

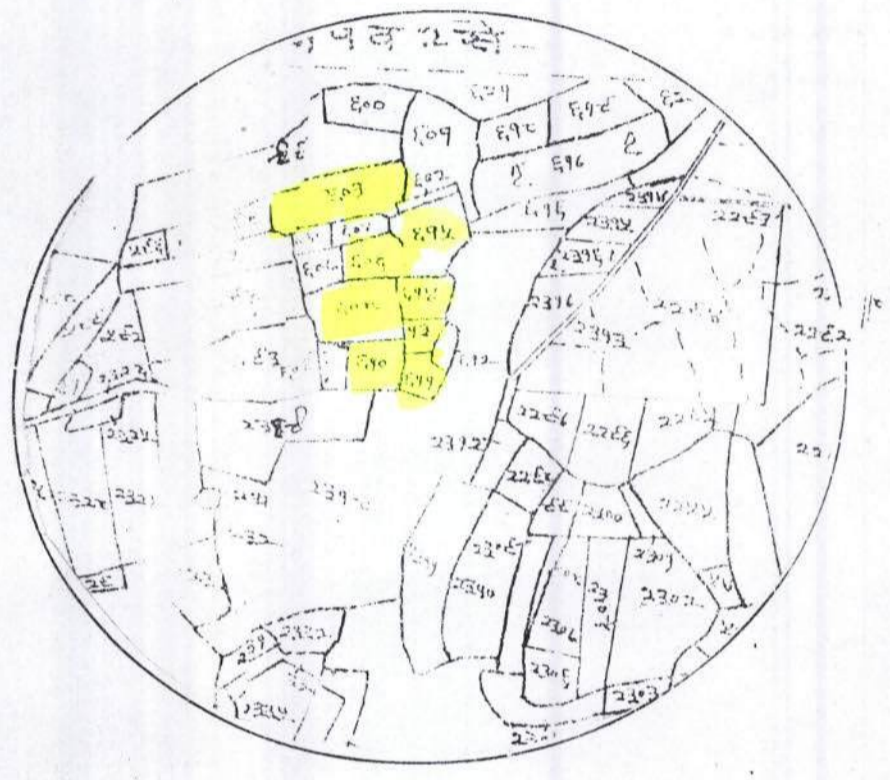
भूमि खसरा नं० 603, 608, 611, 613, 614, 615 कक

1/3/2012

स्थित ग्राम - कलसी पश्चिम परगना - बिजनौर

तहसील व जिला लखनऊ।

200 मीटर त्रिज्या के अन्तर्गत स्थित समस्त परिसम्पत्तियों का विवरण



A. B. मन्दा

[Handwritten Signature]

विक्रेता

गर्व बिल्डटेक प्रा० लि०
10, लोकल आपिंग सेंटर (एल०एस० सी०)
कालकरी लाई दिल्ली. 110019

रजिस्ट्रेशन अधिनियम-1908 की धारा 32-ए,के अनुपालन
हेतु फिंगर्स प्रिन्ट्स

प्रस्तुतकर्ता/विक्रेता का नाम व पता सन्तू पुत्र गुच्छी लाल उर्फ गुद्दी लाल
निवासी ग्राम कल्ली पश्चिम, परगना बिजनौर, तहसील व जिला लखनऊ।
बांये हाथ की अंगुलियों के चिन्ह:-



दाहिने हाथ की अंगुलियों के चिन्ह:-



प्रस्तुतकर्ता/विक्रेता के हस्ताक्षर

B. K.
21-5

क्रेता का नाम व पता गर्व बिल्डटेक प्राइवेट लिमिटेड कार्यालय
10, एल.एस.सी. कालिका जी, नई दिल्ली द्वारा अधिकृत हस्ताक्षरी अनिल
गुप्ता पुत्र गोकुल चन्द्र गुप्ता।


बांये हाथ की अंगुलियों के चिन्ह:-



दाहिने हाथ की अंगुलियों के चिन्ह:-



क्रेता के हस्ताक्षर


गर्व बिल्डटेक प्रा० लि०
10, लोकल शॉपिंग सेंटर (एल०एस०सी०)
कालिकाजी, नई दिल्ली. 110019

आज दिनांक 08/06/2011 को

वही सं. 1 जिल्द सं. 12851

पृष्ठ सं. 269 से 310 पर क्रमांक 8243

रजिस्ट्रीकृत किया गया ।

रजिस्ट्रीकरण अधिकारी के हस्ताक्षर



पी. के. द्विवेदी

उप निबन्धक (प्रथम)

लखनऊ

8/6/2011



श्री गणेशाय नमः
श्री गणेशाय नमः
श्री गणेशाय नमः

दिनांक : 03.05.2011


अधिवक्ता एवं भूमि अधिग्रहण अधिकारी, आर.ई.पी.एल. कार्यालय लखनऊ द्वारा किए गए परीक्षण के परिप्रेक्ष्य में निम्नांकित फर्द का पुनः परीक्षण किया गया । पत्रावलियों में उक्त परीक्षण से सहमत होते हुए यह संस्तुति की जाती है कि निम्न त्रुटियों के निराकरण के उपरांत ही अग्रेतर विधि मान्य कार्यवाही सुनिश्चित करना समीचीन एवं उपयुक्त है:-

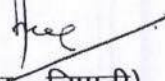
ग्राम:- कल्ली पश्चिम

विक्रेता	केता	बैनामा सं.	गाटा सं./रकबा हेक्ट.	श्रेणी	अभ्युक्ति
कल्लू उर्फ रामआसरे आदि	प्रस्ताव	603/0.183 608/0.167 610/0.054 611/0.054 612/0.028 613/0.051 614/0.063 615क/0.115 625क/0.023 2318क/0.095 2524झ/0.253 कुल 1.086हेक्ट.	प्रथम	1. जाति प्रमाण पत्र। 2. पहचान पत्र। 3. खसरा सं० 610 वर्तमान में 0.054हे० दर्ज है जबकि 41-45 में 0.069 दर्ज है। उक्त त्रुटि पूर्ण कराने के उपरान्त ही बैनामा कराना उचित है।

नोट: पंजीकृत बैनामा से पूर्व कंपनी के प्रतिनिधि अधिकृत डीलरों से वार्ता करके निम्न विसंगतियों जैसे योजना से बाहर वाले खसरा नंबरान, सीलिंग में दर्ज भूमि तथा एक ही नंबरान का दोबारा से विक्रय किया जाना आदि की ठीक प्रकार से जांच करें तथा यह भी परीक्षण कर ले कि जमींदारी विनाश अधिनियम की धारा 157ए एवं 157एए के प्राविधानों का सम्बन्धित रूप से परिपालन हुआ है अथवा नहीं । यदि अनुसूचित जाति की भूमि, पैतृक भूमि है तो इस संबंध में भी सुसंगत अभिलेखों के विधिवत परीक्षण के उपरांत तथा पैतृक संपत्ति के होने कि पुष्टि के पश्चात ही बैनामा की कार्यवाही वैधानिक रूप से मान्य होगी । नाबालिग विक्रेता से सम्बन्धित पत्रावलियों में सक्षम अधिकारी द्वारा परमिशन लेने के उपरान्त बैनामा कराना उचित होगा।

नोट:- आर.ई.पी.एल. कार्यालय, नोएडा में कार्यालय लखनऊ से उपर्युक्त प्रस्तावित पत्रावली प्राप्त हुई है ।


सुनील कुमार राणा
भूमि अधिग्रहण अधिकारी
आर.ई.पी.एल.नोएडा,
गौतमबुद्धनगर ।


(रमेन्द्र त्रिपाठी)
चीफ आपरेटिंग आफिसर
आर.ई.पी.एल. नोएडा,
गौतमबुद्धनगर

To

DATE 26/04/11

Mr. Gopinath Chaurasiya

L.A.O. REPL, Lucknow

62519 231805, 25245

Sub- Checking of revenue papers of Gata No- 603, 608, 610, 611, 612, 613, 614, 615
--Khata No- 147 at village kallipachim Pargana Bijnaur Dist& Tehshil
Lucknow

1

S.NO	GATA NO-	KHATA NO-	OWNER NAME	SHARE	AREA IN HECT.
A.	603	00147	मल्लिकार्जुन लाल शर्मा श्री गंगा देवी लाल	1/3	0.362
	608	11	बाबू लाल श्री गंगा देवी लाल	1/3	0.362
	610	4	सत्य श्री गंगा देवी लाल	1/3	0.362
	611	4			
	612	4			
	613	4			
	614	4			
	615	4			
	62519	4			
	231805	4			
	25245	4			
				11 कुल शेरा = 1.086	

2-REMARKS BY OMAXE LTD.

① पत्राचार से संबंधित अभिलेखों में प्रमाण
 उपलब्ध नहीं है प्रमाण प्रमाण ही।
 ② भाग 45 तथा 231805 के क्षेत्र में लाल श्री गंगा देवी लाल
 610 में प्रमाण है जो 231805 में प्रमाण नहीं है
 लाल श्री गंगा देवी लाल
 26/04/11

CHECKED BY:

[Signature]
26/04/11

SEEN BY:

[Signature]

ANIL GUPTA

(MANAGER - LAND PROCUREMENT)

कय प्रस्ताव विवरण

1.	ग्राम का नाम	कवली पश्चिम	परगना	विष्णुपुर	तहसील	9	जिला	लारकान
2.	खसरा संख्या	603, 608	610, 611, 612, 613, 614					
3.	कुल क्षेत्रफल हैक्टेयर में	0.102, 0.167	0.054, 0.054, 0.028, 0.051, 0.062					
4.	कुल क्षेत्रफल मीटर में	6156, 62529	23184, 25242					= 1.086
5.	फसली वर्ष		1417 से 1422					
6.	खाता संख्या		147					
7.	भूमि की स्थिति		कृषि योग्य / आवासीय					
8.	विक्रेता का नाम व पता		कवली, कवापीन, स-2, 810 गुंझाला					
9.	विक्रेता की जाति		सामान्य / अनुसूचित					S.C
10.	विक्रेता की जाति प्रमाण पत्र संलग्न है अथवा नहीं		हाँ / नहीं					
11.	भूमिधर की स्थिति		संक्रमणीय / असंक्रमणीय					
12.	विक्रीत भाग		200					
13.	प्रस्तावित विक्रीत क्षेत्रफल हैक्टेयर में		1.0860					
14.	सीलिंग / ग्राम समाज में होने की स्थिति		नहीं					
15.	क्रेता कम्पनी / डेवलपर्स का नाम							S.C के पक्ष में
16.	विक्रय मूल्य		₹					
17.	संलग्नक:		पत्रावली पर उपलब्ध					आवश्यकता है
18.	अ	उद्धरण खसरा	✓					
	ब	उद्धरण खतौनी	✓					
	स	भारमुक्त प्रमाण पत्र	✓					
	द	विक्रेता का फोटो पहचान पत्र	✗					
19.	हरतान्तरण योग्य है या नहीं		है					
20.	सम्मिलित खातों का हिस्सा प्रमाण पत्र		आवश्यकता नहीं					
21.	बारहसाला अभिलेख		CH 41 व CH 45 खाली					
22.	कम्पनी के प्रतिनिधि द्वारा प्रस्तावित खसरों का रजिस्ट्रार कार्यालय में उपस्थित होकर बारहसाला रिकार्ड की जांच / मुआवजा किया गया है अथवा नहीं?		✗					
23.	एग्रीमेंट है या बैनामा		✗					
	(क) यदि विक्रेता व क्रेता दोनों अनुसूचित जाति से हैं और भूमि पैतृक भूमि नहीं है तो ऐसी स्थिति में सहायक कलेक्टर / उप जिलाधिकारी से पूर्व विक्रय अनुमति प्राप्त करने की आवश्यकता है (धारा-157-ए.ए. जमींदारी विनाश अधिनियम के तहत)।		✗					

	(ख) विक्रेता अनुसूचित जाति से व केता अन्य जाति से है तो ऐसी स्थिति में कलेक्टर/जिलाधिकारी से पूर्व विक्रय अनुमति प्राप्त करने की आवश्यकता है (धारा 157-ए. जमींदारी विनाश अधिनियम के तहत)।	केता व विक्रेता दोनों अनुसूचित जाति के सदस्य हैं।
24.	अनुसूचित जाति के विक्रेता द्वारा विक्रीत भूमि यदि	क : पट्टे की भूमि है अथवा नहीं? ख : यदि है तो इस बावत तहसीलदार द्वारा प्रमाणित प्रमाण पत्र संलग्न है अथवा नहीं
25.	प्रस्तावित खसरा नं० हाईटेक योजना के अन्दर है अथवा नहीं	हाँ/नहीं ✓
26.	प्रस्तावित खसरा आबादी के अन्दर है अथवा नहीं	हाँ/नहीं ✓
27.	कम्पनी के प्रतिनिधि द्वारा मौके पर जाकर निम्न बिन्दुओं की जांच की गयी अथवा नहीं? <ul style="list-style-type: none"> • विक्रेता की तसदीक की गयी अथवा नहीं? • उक्त भूमि पर विक्रेता का पूर्ण कब्जा है अथवा नहीं? • उक्त भूमि पर खुदान कार्य है अथवा नहीं? • उक्त भूमि पर कोई विवाद है किसी न्यायालय में विचाराधीन है अथवा नहीं? 	हाँ/नहीं ✓ हाँ/नहीं ✓ हाँ/नहीं ✓ हाँ/नहीं ✓
28.	पत्रावली का वर्गीकरण	प्रथम: ✓ द्वितीय: तृतीय:
29.	ओमेक्स कार्यालय द्वारा दी गयी अभ्युक्ति/संस्तुति	संलग्न है।
30.	आर०ई०पी०एल० कार्यालय द्वारा दी गयी अभ्युक्ति/संस्तुति	संलग्न है।

Gopinath Chaurasia

L.A.O.
Distt. I.K.O.

संलग्न है।
 - म.सं. 2310/0.095, 2524 स/0.253 आ. 7895

उद्धरण खतौना

109

पत्र क्र. सं. : 39020500407
 तखनक : लखनक
 ग्राम का नाम : कल्ती पश्चिम
 फसली वर्ष : 1417-1422

परगना विजनौर
 भाग : 1
 तहसील : लखनक

क्र. सं.	खानेदार का नाम	पिता / पति / संरक्षक का नाम	विकास स्थान	भूमिक अधिकार प्रारम्भ होने का फसली वर्ष	खाने के प्रत्येक गाटे की खसरा संख्या	प्रत्येक गाटे का क्षेत्रफल (हे.)	खानेदार द्वारा देय मालगुजारी या लगान	परिवर्तन सम्बन्धी आग्रा या उसका सं. आ. उनकी संख्या तथा दिनांक संहिता और आग्रा देने वाले अधिकारी का पद	टिप्पणी
1	कल्लू उर्फ रामआसरे	गुडी लाल	वि. ग्राम	पू. 1409फ	603	0.1830			
	बाबादीन	गुडी लाल	वि. ग्राम	पू. 1409फ	608	0.1670			
	सन्तू	गुडी लाल	वि. ग्राम	पू. 1409फ	610	0.0540			
				पू. 1409फ	611	0.0540			
				पू. 1409फ	612	0.0280			
				पू. 1409फ	613	0.0510			
				पू. 1409फ	614	0.0630			
				पू. 1409फ	615क	0.1150			
				पू. 1409फ	625ख	0.0230			
				पू. 1409फ	2318क	0.0950			
				पू. 1409फ	2524ख	0.2530			
				कुल गाटे :	11	कुल क्षेत्र :	1.0860		21.00

श्रेणी : 1-क भूमि जो संक्रमणीय भूमिधरो के अधिकार में हो।

हस्ताक्षर



8793
8796
29/03

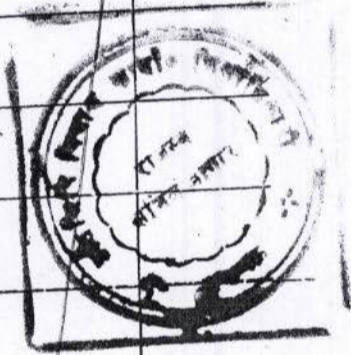
जो० च० आकार पत्र-45

(नियम 97)

जोत चकबन्दी अधिनियम की धारा 27 के अधीन तैयार की गई खतौनी

गांव..... कलसीपश्चिम परगना..... बिजौर तहसील..... खवस जिला..... खवस

खतौनी खाता की क्रम संख्या	खतोदार का नाम, पितृ नाम तथा निवास स्थान	जोत प्रारम्भ होने का वर्ष	गई गाटा संख्या	क्षेत्रफल	खातेदार द्वारा देय मालगुजारी या लगान	विशेष विवरण
1	2	3	4	5	6	7
	श्रेणी १क (न) (मूल अधिलेख के पुस्तक सं० १४८८ पर अंकित प्रेषी योग के आधार पर)					
८५	कल्लू अफ़शम अख्तर व ववक्षिम		६०३	११/४.९०	✓	६६
	वसन्त कृष्ण गुदधीराल गुप्तवसि		६०८	११/३.५	✓	
			६९०	१/१.९०		
			६९९	१/४.५		
			६९९	१/२.५		
			६९३	१/४		
			६९४	१/१		
			६९५	१/४.२		
			६९५	१/२.९६		
			२५२८	१/२.९०	✓	
			२५२४	१/१	✓	
			९९	४/२.३	✓	२९.००



जायदाद पत्र लेखन की तिथि..... २०/०३/११
 जायदाद पत्र तैयार करने की तिथि..... २१/०३/११
 जायदाद लेखन की तिथि..... २०/०३/११
 जायदाद लेखन की तिथि..... २०/०३/११

जायदाद पत्र
 जायदाद लेखन
 जायदाद लेखन

R.M.
 31/3/2011

जी. व. नगरपालिका-४१

(समाप्त)



समाप्त भएको र नभएको सबै कुरा यो सूचीमा देखाउनु पर्नेछ

कैलाली परिसर वि. नं. १२१२ व. १२१२

क्र.सं.	समाप्त भएको र नभएको सबै कुरा यो सूचीमा देखाउनु पर्नेछ	सं.सं.	मूल्य	व.सं.	व.सं.
१	२४ कालु ठुके रामबासरे पु.म. सुदीपाल ग्राम वासी	३३४	१५१२	२.५०	७५
१	२५ कालु ठुके रामबासरे व. कावर्षीन व. सन्तु पु.म. सुदीपाल ग्राम वासी	६०३	११४१०		
		६०५	११३१५		
		६१०	१५१०		
		६११	५४१५		
		६१२	५२१५		
		६१३	५४		
		६१४	५		
		६१५	१५४१२		
		६२५	५११५		
		६३५	१५५१०		
		६४५	१५		

समाप्त भएको व.सं. ११ ४१५३ २५०० ७५

Handwritten signature

Handwritten signature or mark at the top right.

Handwritten mark at the top center.

Handwritten mark at the top left.

Handwritten text: १६=४११० ६१२३१०

Handwritten text: ६=४११० २१६००४

Handwritten text: ४११०२१६

Handwritten text: ४११०२१६

Handwritten text: ४११०२१६

Handwritten text: ४११०

Handwritten text: ४१२३१०

Handwritten text: ४१३

Handwritten text: ०४=४११० २१६००४

Handwritten text: ४१२३१०

Handwritten text: ४१४

Handwritten text: ०४=४११० २१६००४

Handwritten text: ४१२३१०

Handwritten text: ४१५

Handwritten text: ०४=४११० २१६००४

Handwritten text: ४११०

Handwritten text: ४१६

Handwritten text: ०४=४११० २१६००४

Handwritten text: ४१२३१०

Handwritten text: ४१७

Handwritten text: ०४=४११० २१६००४

Handwritten text: ४११०२१६

Handwritten text: ४११०२१६

Handwritten text: ०४=४११० २१६००४

Handwritten text: ४१२३१०

Handwritten text: ४११०२१६

Handwritten text: ०४=४११० २१६००४

Handwritten text: ४१२३१०

Handwritten text: ४११०२१६

Handwritten text: ०४=४११० २१६००४

Handwritten text: ४११०२१६

Handwritten text: ०४=४११० २१६००४

Handwritten text: ४११०२१६

Handwritten text: ४११०२१६

Handwritten text: ०४=४११० २१६००४

Handwritten text: ४११०

Handwritten text: ४११०

Handwritten text: ४११०

Handwritten text: ४११०

काली पाश्चिम	विजौर	लखवक	लखवक
श २१११	१५६८ मि० २१११	३६५	हार ४ खाकी आसिंचित
ग ११११	१५६८ मि० ११११	८६५	हार ४ खाकी आसिंचित
घ ११	१५६८ मि० ११	२६५	हार ४ खाकी आसिंचित
ङ २०५	१५६८ मि० २०५	११०३	हार ४ खाकी आसिंचित
२५२४ क	१११२=१० २५५२ मि० १११२=१०	२५०	हार ४ खाकी नहर तोड़
ख ११	२५५२ मि० ११	१६०	हार ४ खाकी नहर तोड़
ग ११४	२५५२ मि० ११४	२५५	हार ४ खाकी नहर तोड़
घ ११३=४	२५५२ मि० ११३=४	६६२	हार ४ खाकी नहर तोड़
ङ ११	२५५२ मि० ११	३२०	हार ४ खाकी नहर तोड़
च १११=१०	२५५२ मि० १११=१०	२	हार ४ खाकी नहर तोड़
छ ११२	२५५२ मि० ११२	११६३	हार ४ खाकी नहर तोड़
ज २०१=१६	२५५२ मि० २०१=१६	१२३३	हार ४ खाकी - तालाब
झ ११	२५५२ मि० ११	८५	हार ४ खाकी नहर तोड़
ञ २१११३=१०	२५५२ मि० २१११३=१०	२६६	हार ४ खाकी नहर तोड़

२६५२=१० जोत अ. जोत सिंचित नहर तोड़ आसिंचित
 २६१११=४ २०१=१६ १०११=१४ २६११

कार्यालय उप निबंधक लखनऊ जनपद, लखनऊ

भार मुक्त प्रमाण - पत्र

आवेदन पत्र संख्या 872/2010

प्रमाण-पत्र संख्या 873/2010

Handwritten signature and text at the top right.

श्री. *Handwritten name* को निम्नलिखित के स्वामित्व के सम्बन्ध में प्रमाण-पत्र

हेतु मेरे समाक्ष आवेदन-पत्र प्रस्तुत किया।

603	0.1830 हे	608	0.1670 हे	610	0.0540 हे	611	0.0540 हे	612	0.0980 हे
613	0.0510 हे	614	0.0630 हे	615	0.1150 हे	625	0.0930 हे	23180	0.0950 हे
								25248	0.252

जैसा आवेदन-पत्र में दिया है।

मैं एतद् द्वारा प्रमाणित करता हूँ कि (उक्त सम्पत्ति से सम्बन्धित) बड़ी संख्या में एवं उनसे सम्बन्धित इन्वोयसों का वर्ष 1999 से 2010 तक तलाश किया गया था, उक्त सम्पत्ति पर निम्नलिखित भार पाये गये :-

क्रम सं०	सम्पत्ति का विवरण	निष्पादन तिथि	किसी भी लेखपत्र का व सम्पत्ति का मूल्यांकन	निष्पादन की तिथि	दावेदारी का नाम	लेखपत्र संख्या लेखपत्र वर्ष
----------	-------------------	---------------	--	------------------	-----------------	--------------------------------


Handwritten signature and text in the table area.

- नोट - 1. प्रमाण-पत्र में दाखिल भार की तलाश प्रार्थी प्रस्तुत सम्पत्तियों के विवरण के सन्दर्भ में कि गयी है, निबन्धित लेखपत्रों में यदि सम्पत्तियों प्रार्थी द्वारा दर्शित दूरी से भिन्न दिखाई है तो ऐसे मामले इस प्रमाण-पत्र में सम्मिलित नहीं किये गये हैं।
- सम्बन्धित अधिकारी द्वारा वाँछित तलाश में तथा सावधानी वरती गयी है, फिर भी किसी त्रुटि की दशा में उत्तरदायी नहीं होगा।
- प्रमाण-पत्र में लेखपत्र जो कार्यालय में प्रस्तुत नहीं हुए किन्तु उनका अध्यावधिक निबन्धन हुआ है, सम्मिलित नहीं किये गये हैं।

तलाश करने वाले व प्रमाण-पत्र तैयार करने वाले लिपिक के हस्ताक्षर *Handwritten signature*

तलाश का संस्थापित एवं प्रमाण पत्र का परीक्षा करने वाले के हस्ताक्षर

निबंधन अधिकारी के हस्ताक्षर
15-5-2010



इन्सुलाइन खसरा

ग्राम अरली पड़ियन तहसील बिजनौर जिला अरली बादा संन 1410

खसरा नम्बर	क्षेत्रफल हेक्टेयर में या बन्दोबस्ती बीघों में	खाता खतौनी संख्या	खतौनी के भाग १ के अनुसार खतौदार का नाम	खतौनी के भाग २ के अनुसार खतौदार का नाम	सिंचाई का साधन	खरीफ		रबी		जायद		दो फसली		मिलान खसरा		प्रत्येक खेत के पूरे बड़े केशी की संख्या	दिनांक	
						क्षेत्रफल	सिंचित	क्षेत्रफल	सिंचित	क्षेत्रफल	सिंचित	क्षेत्रफल	सिंचित	क्षेत्रफल	सिंचित			क्षेत्रफल
603	0.103	147	अरली उमर रास जासी	अरली उमर रास जासी	काली	फसल	फसल	फसल	फसल	फसल	फसल	फसल	फसल	फसल	फसल	फसल	फसल	29
608	0.167	11	अरली उमर रास जासी	अरली उमर रास जासी	काली	फसल	फसल	फसल	फसल	फसल	फसल	फसल	फसल	फसल	फसल	फसल	फसल	
610	0.054	11	अरली उमर रास जासी	अरली उमर रास जासी	काली	फसल	फसल	फसल	फसल	फसल	फसल	फसल	फसल	फसल	फसल	फसल	फसल	
611	0.054	11	अरली उमर रास जासी	अरली उमर रास जासी	काली	फसल	फसल	फसल	फसल	फसल	फसल	फसल	फसल	फसल	फसल	फसल	फसल	
612	0.080	11	अरली उमर रास जासी	अरली उमर रास जासी	काली	फसल	फसल	फसल	फसल	फसल	फसल	फसल	फसल	फसल	फसल	फसल	फसल	
613	0.051	11	अरली उमर रास जासी	अरली उमर रास जासी	काली	फसल	फसल	फसल	फसल	फसल	फसल	फसल	फसल	फसल	फसल	फसल	फसल	
614	0.063	11	अरली उमर रास जासी	अरली उमर रास जासी	काली	फसल	फसल	फसल	फसल	फसल	फसल	फसल	फसल	फसल	फसल	फसल	फसल	
615	0.115	11	अरली उमर रास जासी	अरली उमर रास जासी	काली	फसल	फसल	फसल	फसल	फसल	फसल	फसल	फसल	फसल	फसल	फसल	फसल	
625	0.023	11	अरली उमर रास जासी	अरली उमर रास जासी	काली	फसल	फसल	फसल	फसल	फसल	फसल	फसल	फसल	फसल	फसल	फसल	फसल	
23185	0.095	11	अरली उमर रास जासी	अरली उमर रास जासी	काली	फसल	फसल	फसल	फसल	फसल	फसल	फसल	फसल	फसल	फसल	फसल	फसल	
25244	0.253	11	अरली उमर रास जासी	अरली उमर रास जासी	काली	फसल	फसल	फसल	फसल	फसल	फसल	फसल	फसल	फसल	फसल	फसल	फसल	

उद्धरण खतौनी

तहसील : लखनऊ

परगना बिजनौर

ग्राम का नाम : कल्ली पश्चिम

ग्राम क्रमांक : 39020560407

भाग : 1

फसली वर्ष : 1417-1422

जनपद : लखनऊ

खाता खतौनी	खालदार का नाम	पिता / पति / संरक्षक का नाम	निवास स्थान	भौमिक अधिकार प्रारम्भ होने का दिनांक	खाते के प्रत्येक गाटे की खसरा संख्या	प्रत्येक गाटे का खसरा (हे.)	खालदार द्वारा देय या लगान वाले अधिकारी का पद	परिवर्तन सम्बन्धी आज्ञा या उसका संराण उनकी संख्या तथा दिनांक सहित और आज्ञा देने वाले अधिकारी का पद	टिप्पणी
---------------	---------------	--------------------------------	-------------	--	--	--	---	---	---------

-----2----- 3 4 5 6 7-12 13

श्रेणी : 1-क भूमि जो संक्रमणीय भूमिधरों के अधिकार में हो।

00147	कल्लू उ फं रामआसरे बाबादीन सन्तू	गुछी लाल गुछी लाल गुछी लाल	नि. ग्राम नि. ग्राम नि. ग्राम	पू1409फ पू1409फ पू1409फ पू1409फ पू1409फ पू1409फ पू1409फ पू1409फ पू1409फ पू1409फ	603 608 610 611 612 613 614 615क 625ख 2318क 2524झ	0.1830 0.1670 0.0540 0.0540 0.0280 0.0510 0.0630 0.1150 0.0230 0.0950 0.2530	आदेश तहसीलदार सदर लखनऊ वाद सं. 1303/24.2.11 गाटा सं. 2318क./0.0950 हे., 2524झ/0.2530 हे. कुल रकबा 0.3480 हे. मा.गु. 60ख से विक्रेता कल्लू ऊर्फ राम आसरे व बाबादीन व सन्तू पुत्रगण गुछी लाल ऊर्फ गुददी लाल का नाम निरस्त करके क्रेता गर्व बिटेक प्रा.लि. कार्यालय 7 एल.एस.सी. कालिका जी नई दिल्ली द्वारा अधिकृत हस्ताक्षरी अनिल गुप्ता पुत्र गोकुल चन्द्र गुप्ता का नाम बतौर सं.भू. द्वारा बैनामा अंकित किया जाय। ह.र.का. 20.5.1	21.00	
कुल गाटे :					11	कुल क्षेत्र :	1.0860		



उद्धरण खतौनी

8243
8.6.11

160
(44)

ग्राम का नाम : कल्ली पश्चिम तहसील : लखनऊ
परगना बिजनौर
भाग : 1

फसली वर्ष : 1417-1422

खानपद : 39020500407 लखनऊ
खतौनी क्रम संख्या : 1

खतौनी क्रम संख्या : 1

श्रेणी : 1-क भूमि जो संक्रमणीय भूमिधरों के अधिकार में हो।

खतौनी क्रम संख्या	खतौदार का नाम	पिता / पति / संरक्षक का नाम	निवास स्थान	भूमिक अधिकार प्राप्त होने का फसली वर्ष	खतौ के प्रत्येक गाटे की खसरा संख्या	प्रत्येक गाटे का क्षेत्रफल (हे.)	खतौदार द्वारा देय मालगुजारी या लगान वाले अधिकारी का पद	टिप्पणी
00147	कल्लू उर्फ रामआसरे बाबादीन सन्तू	गुछी लाल गुछी लाल गुछी लाल	नि. ग्राम नि. ग्राम नि. ग्राम	पू1409फ पू1409फ पू1409फ पू1409फ पू1409फ पू1409फ पू1409फ पू1409फ पू1409फ पू1409फ	603 608 610 611 612 613 614 615क 625ख 2318क 2524झ	0.1830 0.1670 0.0540 0.0540 0.0280 0.0510 0.0630 0.1150 0.0230 0.0950 0.2530	परिवर्तन सम्बन्धी आज्ञा या उसका संशोधन की संख्या तथा दिनांक सहित और आज्ञा देने वाले अधिकारी का पद	

आदेश तहसीलदार सदर लखनऊ वाद सं. 1303/24.2.11
गाटा सं. 2318क/0.0950 हे., 2524झ/0.2530 हे.
कुल रकबा 0.3480 हे. मा.गु. 60ख से विक्रेता कल्लू उर्फ राम आसरे व बाबादीन व सन्तू पुत्रगण गुछी लाल उर्फ गुददी लाल का नाम निरस्त करके क्रेता गर्व बिस्टेक प्रा.लि. कार्यालय 7 एल.एस.सी. कालिका जी नई दिल्ली द्वारा अधिकृत हस्ताक्षरी अनिल गुप्ता पुत्र गोकुल चन्द्र गुप्ता का नाम बतौर सं. भू. द्वारा बेनामा अंकित किया जाय। ह.र.का. 20.5.1

आदेश तहसीलदार सदर लखनऊ वाद सं. 2801/1.8.11
गाटा सं. 603/0.1830 हे., 608/0.1670 हे., 610/0.0540 हे., 611/0.0540 हे., 613/0.0510 हे., 614/0.0630 हे., 615क/0.1150 हे., 625ख/0.0230 हे. कुल आठ किता कुल रकबा 0.7100 हे. के 1/3 भाग यानी रकबा 0.2366 हे. मा.गु. 60ख से विक्रेता सन्तू पुत्र गुछी लाल उर्फ गुददी लाल का नाम निरस्त करके क्रेता गर्व बिस्टेक प्रा.लि. कार्यालय 10एल.एस.सी. कालिका नई दिल्ली द्वारा अधिकृत हस्ताक्षरी अनिल गुप्ता गोकुल चन्द्र गुप्ता का नाम बतौर सं. भू. द्वारा बेनामा अंकित किया जाय। ह.र.का. 29.9.11

ग्राम क्रमांक : 39020500407

परगना बिजनौर

ग्राम का नाम : कल्ली पश्चिम

तहसील : लखनऊ

भाग : 1

फसली वर्ष : 1417-1422

पिता / पति / संरक्षक का नाम

खातेदार का नाम

क्रमांक	खाता क्रम	खातेदार का नाम	पिता / पति / संरक्षक का नाम	निवास स्थान	भूमिक अधिकार प्रारम्भ होने का फसली वर्ष	खाते के प्रत्येक गाटे की खसरा संख्या	प्रत्येक गाटे का क्षेत्रफल (हे.)	खातेदार द्वारा मालगुजारी या लगान वाले अधिकारी का पद	परिवर्तन सम्बन्धी आज्ञा या उसका संश्लेषण	टिप्पणी
1					3	4	5	6	7-12	13

कुल गाटे : 11 कुल क्षेत्रफल : 1.0860 21.00

