03/206 19198/12 (C123)

भारतीय गैर न्यायिक

एक सौ रुपये

Rs. 100

रु. 100

ONE HUNDRED RUPEES

सत्यमेव जयते

भारत INDIA

INDIA NON JUDICIAL

उत्तर प्रदेश UTTAR PRADESH

BF 180295

25 SEP 2012

CERTIFICATE

In pursunance of the order of the collector No. 59

dated 11-04-2012 passed under Section 10-A at the stamp act is certified that an amount of **Rs. 17,00,000/-** in words **(Rupees Seventeen Lacs Only)** has been paid by **Garv Buildtech Pvt. Ltd., 10, L.S.C., Kalkaji, New Delhi,** in cash as stamp duty in respect of this instrument in the State Bank of India Lucknow by Challan No. **G-030013** dated 23.10.2012 a copy of which is annexed herewith.

Dated : 25.10.2012

Chief Treasury Officer
Lucknow

25/10/2012

प्रिय रंजन कुमार
मुख्य कोषाधिकारी
कलेक्ट्रेट, लखनऊ।

Garv Buildtech Pvt. Ltd.

Auth. Signatory

(भाग–1)

(प्रस्तुतकर्ता अथवा प्रार्थी द्वारा रक्खा जाने वाला)

क्रम संख्या 03

लेख पत्र या प्रार्थना पत्र प्रस्तुत करने का दिनांक.....

प्रस्तुतकर्ता या प्रार्थी का नाम.....

लेख्य का प्रकार.....

प्रतिफल की धनराशि.....

1. रजिस्ट्रीकरण शुल्क.....
2. प्रतिलिपिकरण शुल्क.....
3. निरीक्षण या तलाश शुल्क.....
4. मुख्तारनामा के अधिप्रमाणीकरण के लिए शुल्क.....
5. कमीशन शुल्क.....
6. विविध.....
7. यांत्रिक पता.....

1 से 6 तक का योग.....

शुल्क वसूल करने का दिनाँक.....

दिनाँक, जब लेख्य प्रतिलिपि या तलाशनामा पत्र वापस करने के लिए तैयार किया.....

रजिस्ट्रीकरण अधिकारी के हस्ताक्षर.....

6/613

DEPOSITOR'S COPY

कोषागार प्रपत्र – 209 (1)

वित्तीय नियम संग्रह खण्ड – 5, भाग 2

प्रपत्र संख्या – 43 ए (1)

(प्रस्तर 417 एवं 478 देखिए)

धनराशि जमा करने का चालान फॉर्म

उपकोषागार / बैंक का नाम व शाखा SBI GBB LUCKNOW

1. जिस व्यक्ति (पदनाम कद आवश्यक हो) या संस्था के नाम से धनराशि जमा की जा रही है उसका नाम GARV BUILDTECH PVT. LTD.

2. पता 10, L.S.C. KALIKAJI, NEW DELHI.

3. पंजीकरण संख्या / पक्ष का नाम वाद संख्या (यदि आवश्यक हो)

4. जमा की जा रही धनराशि का पूर्ण विवरण (धनराशि किस हेतु जमा की जा रही है तथा किस विभाग के पक्ष में जमा की जा रही है) GENERAL STAMP

5. चालान की सकल राशि 17,00,000/–

6. चालान की निवल राशि

7. लेखा शीर्षक का पूर्ण विवरण/लेखा शीर्षक की मुहर :

8. लेखा – शीर्षक की 13 डिजिट कोड

मुख्य लेखा–शीर्षक	उप मुख्य–शीर्षक	लघु–शीर्षक	उप–शीर्षक	व्यौरेवार–शीर्षक	धनराशि (अंको में)
0030	02	102	02	04	17,00,000/–
			योग		17,00,000/–

धनराशि (शब्दों में) SEVENTEEN LAC ONLY

चालान में लेखा–शीर्षक की पुष्टि करते हैं

विभागीय अधिकारी के हस्ताक्षर मुहर सहित

Nand Kishore
जमाकर्ता का नाम व हस्ताक्षर

केवल उपकोषागार/बैंक के प्रयोगार्थ

चालान संख्या ..... अंको में रू०

दिनांक ..... शब्दों में रू०

रुपये 17,00,000/ Seventeen Lacs only
सरकारी जमा नकद प्राप्त किया
कृते भारतीय स्टेट बैंक
20 OCT 2012

प्राप्त किया
प्राप्तकर्ता के हस्ताक्षर उपकोषागार/
बैंक की मुहर सहित

विक्रय मूल्य	–	रू0 – 1,20,00,000/–
मालियत	–	रू0 – 2,42,74,640/–
जनरल स्टाम्प	–	रू0 – 17,00,000/–
परगना	–	बिजनौर

–: लेख पत्र का संक्षिप्त विवरण :–

1. भूमि का प्रकार : कृषि

2. परगना : बिजनौर

3. ग्राम : कल्ली पश्चिम, परगना बिजनौर, तहसील व जिला लखनऊ ।

4. सम्पत्ति संख्या : भूमि खसरा संख्या – 2182, 2343, 2276क, 2279ग, 2274, 2271, 2352ख, 2354ग, 3132ग, 2314, 2315, 2320, 2413, 3007ख, 3080छ, 3215 का सम्पूर्ण भाग व खसरा संख्या – 2428च, 2436, 2234 का 1/2 भाग व खसरा संख्या – 2214, 2147, 2119 का 1/3 भाग व खसरा संख्या – 2435घ, 481, 2435ग का 1/4 भाग व खसरा संख्या – 2192, 2917, 2999, 3007ब, 3028, 3029, 3030, 3031, 3032, 3035ख, 3042क, 3055ख, 3056क, 3057क, 3058, 3059, 3063 का 1/5 भाग व खसरा संख्या – 2279क, 2302क, 2304, 2308 का 1/9 भाग व खसरा संख्या – 2143, 2252, 2253, 2256, 2339ग, 3152, 3154 का 1/108 भाग व खसरा संख्या – 638, 631 का बकदर भाग

5. मापन की इकाई : हेक्टेयर

6. सम्पत्ति का क्षेत्रफल : 3.3500 हेक्टेयर

Gar[illegible] Pvt. Ltd.

Auth. Signatory

7. सड़क की स्थिति : [illegible]बरेली रोड से 1 कि0मी0 से भी [illegible] दूरी पर स्थित हैं ।

8. अन्य विवरण : सामान्य

9. प्रि[illegible] की धनराशि : 1,20,00,000/– रूपया

10. सहकारी आवास से सम्बन्धित नहीं है ।

चौहद्दी खसरा संख्या– 2999

पूरब	:	भूमि खसरा संख्या – 3007
पश्चिम	:	भूमि खसरा संख्या – 3003
उत्तर	:	भूमि खसरा संख्या – 2996 व 2998
दक्षिण	:	भूमि खसरा संख्या – 3000

चौहद्दी खसरा संख्या– 3007ब

पूरब	:	भूमि खसरा संख्या – 3007 का शेष भाग
पश्चिम	:	भूमि खसरा संख्या – 3007 का शेष भाग
उत्तर	:	भूमि खसरा संख्या – 3007 का शेष भाग
दक्षिण	:	भूमि खसरा संख्या – 3007 का शेष भाग

चौहद्दी खसरा संख्या– 3028, 3029, 3030, 3031

पूरब	:	भूमि खसरा संख्या – 2974
पश्चिम	:	भूमि खसरा संख्या – 2974
उत्तर	:	भूमि खसरा संख्या – 2974
दक्षिण	:	भूमि खसरा संख्या – 2974

Garv Buildtech Pvt. Ltd.

Auth. Signatory

7. सड़क की स्थिति : मुख्य रायबरेली रोड से 1 कि0मी0 से भी अधिक दूरी पर स्थित हैं ।

8. अन्य विवरण : सामान्य

9. प्रतिफल की धनराशि : 1,20,00,000/– रूपया

10. सहकारी आवास से सम्बन्धित नहीं है ।

चौहद्दी खसरा संख्या– 2999

पूरब	:	भूमि खसरा संख्या – 3007
पश्चिम	:	भूमि खसरा संख्या – 3003
उत्तर	:	भूमि खसरा संख्या – 2996 व 2998
दक्षिण	:	भूमि खसरा संख्या – 3000

चौहद्दी खसरा संख्या– 3007ब

पूरब	:	भूमि खसरा संख्या – 3007 का शेष भाग
पश्चिम	:	भूमि खसरा संख्या – 3007 का शेष भाग
उत्तर	:	भूमि खसरा संख्या – 3007 का शेष भाग
दक्षिण	:	भूमि खसरा संख्या – 3007 का शेष भाग

चौहद्दी खसरा संख्या– 3028, 3029, 3030, 3031

पूरब	:	भूमि खसरा संख्या – 2974
पश्चिम	:	भूमि खसरा संख्या – 2974
उत्तर	:	भूमि खसरा संख्या – 2974
दक्षिण	:	भूमि खसरा संख्या – 2974

Garv Buildtech Pvt. Ltd.

Auth. Signatory

चौहद्दी खसरा संख्या– 3032

पूरब	:	भूमि खसरा संख्या – 3033
पश्चिम	:	भूमि खसरा संख्या – 2974
उत्तर	:	भूमि खसरा संख्या – 2974
दक्षिण	:	भूमि खसरा संख्या – 3040

चौहद्दी खसरा संख्या– 3042क

पूरब	:	भूमि खसरा संख्या – 3043
पश्चिम	:	भूमि खसरा संख्या – 3050
उत्तर	:	भूमि खसरा संख्या – 3040
दक्षिण	:	भूमि खसरा संख्या – 3050

चौहद्दी खसरा संख्या– 3055ख, 3056क, 3057क, 3058, 3059, 3063

पूरब	:	भूमि खसरा संख्या – 3062, 3061, 3060
पश्चिम	:	भूमि खसरा संख्या – 3040, 3054
उत्तर	:	भूमि खसरा संख्या–3040, 3066, 3064, 3060
दक्षिण	:	भूमि खसरा संख्या – 3055, 3060

चौहद्दी खसरा संख्या– 3007ख

पूरब	:	भूमि खसरा संख्या – 3007 का शेष भाग
पश्चिम	:	भूमि खसरा संख्या – 3007 का शेष भाग
उत्तर	:	भूमि खसरा संख्या – 3007 का शेष भाग
दक्षिण	:	भूमि खसरा संख्या – 3007 का शेष भाग

Garv Buildtech Pvt. Ltd.

Auth. Signatory

चौहद्दी खसरा संख्या– 2352ख

पूरब	:	भूमि खसरा संख्या – 2352 का शेष भाग
पश्चिम	:	भूमि खसरा संख्या – 2352 का शेष भाग
उत्तर	:	भूमि खसरा संख्या – 2352 का शेष भाग
दक्षिण	:	भूमि खसरा संख्या – 2352 का शेष भाग

चौहद्दी खसरा संख्या– 2354ग

पूरब	:	भूमि खसरा संख्या – 2354 का शेष भाग
पश्चिम	:	भूमि खसरा संख्या – 2354 का शेष भाग
उत्तर	:	भूमि खसरा संख्या – 2354 का शेष भाग
दक्षिण	:	भूमि खसरा संख्या – 2354 का शेष भाग

चौहद्दी खसरा संख्या– 3132ग

पूरब	:	भूमि खसरा संख्या – 3132 का शेष भाग
पश्चिम	:	भूमि खसरा संख्या – 3132 का शेष भाग
उत्तर	:	भूमि खसरा संख्या – 3132 का शेष भाग
दक्षिण	:	भूमि खसरा संख्या – 3132 का शेष भाग

चौहद्दी खसरा संख्या– 3152

पूरब	:	भूमि खसरा संख्या – 3156
पश्चिम	:	भूमि खसरा संख्या – 3153
उत्तर	:	भूमि खसरा संख्या – 3154
दक्षिण	:	भूमि खसरा संख्या – 3150, 3151

चौहद्दी खसरा संख्या– 2192

पूरब	:	चकरोड़
पश्चिम	:	चकरोड़
उत्तर	:	चकरोड़
दक्षिण	:	नाली

Garv Buildtech Pvt. Ltd.

Auth. Signatory

चौहद्दी खसरा संख्या– 2214

पूरब	:	चकरोड़
पश्चिम	:	नाली
उत्तर	:	नाली
दक्षिण	:	चकरोड़

चौहद्दी खसरा संख्या– 3080छ

पूरब	:	भूमि खसरा संख्या – 3080 का शेष भाग
पश्चिम	:	भूमि खसरा संख्या – 3080 का शेष भाग
उत्तर	:	भूमि खसरा संख्या – 3080 का शेष भाग
दक्षिण	:	भूमि खसरा संख्या – 3080 का शेष भाग

चौहद्दी खसरा संख्या– 3215

पूरब	:	नाली
पश्चिम	:	चकरोड़
उत्तर	:	चकरोड़
दक्षिण	:	भूमि खसरा संख्या – 3216

चौहद्दी खसरा संख्या– 631

पूरब	:	नाली
पश्चिम	:	नाली
उत्तर	:	नाली
दक्षिण	:	भूमि खसरा संख्या – 627 व 632

चौहद्दी खसरा संख्या– 2271

पूरब	:	चकरोड़
पश्चिम	:	चकरोड़
उत्तर	:	भूमि खसरा संख्या – 2270
दक्षिण	:	भूमि खसरा संख्या – 2273

Garv Buildtech Pvt. Ltd.
Auth. Signatory

चौहद्दी खसरा संख्या– 2279ग, 2279क

पूरब	:	भूमि खसरा संख्या – 2279 का शेष भाग
पश्चिम	:	भूमि खसरा संख्या – 2279 का शेष भाग
उत्तर	:	भूमि खसरा संख्या – 2279 का शेष भाग
दक्षिण	:	भूमि खसरा संख्या – 2279 का शेष भाग

चौहद्दी खसरा संख्या– 2274

पूरब	:	भूमि खसरा संख्या – 2273
पश्चिम	:	भूमि खसरा संख्या – 2275 व 2276
उत्तर	:	भूमि खसरा संख्या – 2282
दक्षिण	:	चकरोड़

चौहद्दी खसरा संख्या– 2276क

पूरब	:	भूमि खसरा संख्या – 2274
पश्चिम	:	भूमि खसरा संख्या – 2256 व 2277
उत्तर	:	भूमि खसरा संख्या – 2274 व 2275
दक्षिण	:	चकरोड़

चौहद्दी खसरा संख्या– 2256

पूरब	:	भूमि खसरा संख्या – 2259 व 2276
पश्चिम	:	भूमि खसरा संख्या – 2252 व 2253
उत्तर	:	भूमि खसरा संख्या – 2277
दक्षिण	:	भूमि खसरा संख्या – 2257 व 2258

Auth. Signatory

चौहद्दी खसरा संख्या– 2252 व 2253

पूरब	:	भूमि खसरा संख्या – 2256 व 2257
पश्चिम	:	भूमि खसरा संख्या – 2302 व 2303
उत्तर	:	भूमि खसरा संख्या – 2254 व 2256
दक्षिण	:	भूमि खसरा संख्या – 2338 व 2251

चौहद्दी खसरा संख्या– 2302क

पूरब	:	भूमि खसरा संख्या – 2302 का शेष भाग
पश्चिम	:	भूमि खसरा संख्या – 2302 का शेष भाग
उत्तर	:	भूमि खसरा संख्या – 2302 का शेष भाग
दक्षिण	:	भूमि खसरा संख्या – 2302 का शेष भाग

चौहद्दी खसरा संख्या– 2308

पूरब	:	भूमि खसरा संख्या – 2307
पश्चिम	:	भूमि खसरा संख्या – 2309
उत्तर	:	भूमि खसरा संख्या – 2299
दक्षिण	:	भूमि खसरा संख्या – 2306

चौहद्दी खसरा संख्या– 2314 व 2315

पूरब	:	नाली
पश्चिम	:	भूमि खसरा संख्या – 616
उत्तर	:	भूमि खसरा संख्या – 616
दक्षिण	:	भूमि खसरा संख्या – 2316

चौहद्दी खसरा संख्या– 2304

पूरब	:	भूमि खसरा संख्या – 2303
पश्चिम	:	भूमि खसरा संख्या – 2338
उत्तर	:	भूमि खसरा संख्या – 2306 व 2309
दक्षिण	:	भूमि खसरा संख्या – 2338

Garv Buildtech Pvt. Ltd.
Auth. Signatory

चौहद्दी खसरा संख्या– 2339ग

पूरब	:	भूमि खसरा संख्या – 2339 का शेष भाग
पश्चिम	:	भूमि खसरा संख्या – 2339 का शेष भाग
उत्तर	:	भूमि खसरा संख्या – 2339 का शेष भाग
दक्षिण	:	भूमि खसरा संख्या – 2339 का शेष भाग

चौहद्दी खसरा संख्या– 2234

पूरब	:	भूमि खसरा संख्या – 2235
पश्चिम	:	भूमि खसरा संख्या – 2428
उत्तर	:	भूमि खसरा संख्या – 2331
दक्षिण	:	भूमि खसरा संख्या – 2428

चौहद्दी खसरा संख्या– 2343

पूरब	:	भूमि खसरा संख्या – 2256
पश्चिम	:	भूमि खसरा संख्या – 2340
उत्तर	:	भूमि खसरा संख्या – 2342
दक्षिण	:	भूमि खसरा संख्या – 2345

चौहद्दी खसरा संख्या– 2320

पूरब	:	भूमि खसरा संख्या – 2318 व 2319
पश्चिम	:	भूमि खसरा संख्या – 2324
उत्तर	:	भूमि खसरा संख्या – 2326
दक्षिण	:	भूमि खसरा संख्या – 2323

चौहद्दी खसरा संख्या– 2436

पूरब	:	भूमि खसरा संख्या – 2423
पश्चिम	:	भूमि खसरा संख्या – 2435
उत्तर	:	भूमि खसरा संख्या – 2435
दक्षिण	:	भूमि खसरा संख्या – 2435

Gaur Buildtech Pvt. Ltd.
Auth. Signatory

चौहद्दी खसरा संख्या– 2428च

पूरब	:	भूमि खसरा संख्या – 2428 का शेष भाग
पश्चिम	:	भूमि खसरा संख्या – 2428 का शेष भाग
उत्तर	:	भूमि खसरा संख्या – 2428 का शेष भाग
दक्षिण	:	भूमि खसरा संख्या – 2428 का शेष भाग

चौहद्दी खसरा संख्या– 2435ग व 2435घ

पूरब	:	भूमि खसरा संख्या – 2435 का शेष भाग
पश्चिम	:	भूमि खसरा संख्या – 2435 का शेष भाग
उत्तर	:	भूमि खसरा संख्या – 2435 का शेष भाग
दक्षिण	:	भूमि खसरा संख्या – 2435 का शेष भाग

चौहद्दी खसरा संख्या– 2413

पूरब	:	भूमि खसरा संख्या – 2415
पश्चिम	:	भूमि खसरा संख्या – 2412
उत्तर	:	भूमि खसरा संख्या – 2435
दक्षिण	:	भूमि खसरा संख्या – 2411 व 2414

चौहद्दी खसरा संख्या– 638

पूरब	:	भूमि खसरा संख्या – 639 व 642
पश्चिम	:	नाली
उत्तर	:	भूमि खसरा संख्या – 648
दक्षिण	:	नाली

चौहद्दी खसरा संख्या– 2147 व 2143

पूरब	:	भूमि खसरा संख्या – 2148 व चकरोड़
पश्चिम	:	भूमि खसरा संख्या – 2148 व 2149 व 2144
उत्तर	:	नाली व भूमि खसरा संख्या – 2148
दक्षिण	:	भूमि खसरा संख्या – 2144 व 2142

Garv Buildtech Pvt. Ltd.
Auth. Signatory

चौहद्दी खसरा संख्या– 2119

पूरब	:	भूमि खसरा संख्या – 2118
पश्चिम	:	नाली
उत्तर	:	नाली
दक्षिण	:	नाली

चौहद्दी खसरा संख्या– 2182

पूरब	:	नाली
पश्चिम	:	भूमि खसरा संख्या – 2183
उत्तर	:	नाली
दक्षिण	:	नाली

चौहद्दी खसरा संख्या– 481

पूरब	:	भूमि खसरा संख्या – 480
पश्चिम	:	भूमि खसरा संख्या – 484 व 485
उत्तर	:	नाली व भूमि खसरा संख्या – 475 व 486
दक्षिण	:	भूमि खसरा संख्या – 479

चौहद्दी खसरा संख्या– 2917

पूरब	:	भूमि खसरा संख्या – 2916
पश्चिम	:	भूमि खसरा संख्या – 2916
उत्तर	:	नाली व भूमि खसरा संख्या – 2916
दक्षिण	:	भूमि खसरा संख्या – 2919

विकेता का विवरणः–

श्यामवीर पुत्र श्री चेतराम, निवासी – ग्राम – जाव, तहसील – छाता, जिला – मथुरा उ0प्र0 ।

.....प्रथम पक्ष / विकेता

Gaurv Buildtech Pvt. Ltd.
Auth. Signatory

केता का विवरणः–

गर्व बिल्डटेक प्रा0 लि0 कार्यालय–10, एल0एस0सी0, कालका जी, नई दिल्ली द्वारा अधिकृत हस्ताक्षरी अशोक कुमार उपाध्याय पुत्र श्री पारसनाथ उपाध्याय, निवासी – 701, स्कोटिया टावर, ओमेक्स हाइट, विभूतिखण्ड, गोमतीनगर, लखनऊ, उत्तर प्रदेश ।

.....**द्वितीय पक्ष/केता**

–: विकय विलेख :–

मनकि **श्यामवीर पुत्र श्री चेतराम,** निवासी – ग्राम – जाव, तहसील – छाता, जिला – मथुरा उ0प्र0 (विकेता) के है ।

जो कि विकेता भूमि खसरा संख्या – 2182 रकबा 0.1540 हेक्टेयर, खसरा संख्या – 2343 रकबा 0.1010 हेक्टेयर, खसरा संख्या – 2276क रकबा 0.0330 हेक्टेयर, खसरा संख्या – 2279ग रकबा 0.2530 हेक्टेयर, खसरा संख्या – 2274 रकबा 0.0890 हेक्टेयर, खसरा संख्या – 2271 रकबा 0.1800 हेक्टेयर, खसरा संख्या – 2352ख रकबा 0.1260 हेक्टेयर, खसरा संख्या – 2354ग रकबा 0.1260 हेक्टेयर, खसरा संख्या – 3132ग रकबा 0.0130 हेक्टेयर, खसरा संख्या – 2314 रकबा 0.0490 हेक्टेयर, खसरा संख्या – 2315 रकबा 0.0480 हेक्टेयर, खसरा संख्या – 2320 रकबा 0.1170 हेक्टेयर, खसरा संख्या – 2413 रकबा 0.0760 हेक्टेयर, खसरा संख्या – 3007ख रकबा 0.0630 हेक्टेयर, खसरा संख्या – 3080छ रकबा 0.1960 हेक्टेयर, खसरा संख्या – 3215 रकबा 0.0560 हेक्टेयर का सम्पूर्ण भाग व खसरा संख्या – 2428च रकबा 0.1260 हेक्टेयर, 2436 रकबा 0.0090 हेक्टेयर, 2234 रकबा 0.3020 हेक्टेयर का 1/2 भाग व खसरा संख्या – 2214 रकबा 0.4600 हेक्टेयर, 2147 रकबा 0.2120 हेक्टेयर, 2119 रकबा 0. 3310 हेक्टेयर का 1/3 भाग व खसरा संख्या – 2435घ रकबा 0.4050 हेक्टेयर, 481

Garv Buildtech Pvt. Ltd.

Signatory

रकबा 0.1830 हेक्टेयर, 2435ग रकबा 0.0630 हेक्टेयर का 1/4 भाग व खसरा संख्या – 2192 रकबा 0.5500 हेक्टेयर, 2917 रकबा 0.0190 हेक्टेयर, 2999 रकबा 0.0510 हेक्टेयर, 3007ब रकबा 0.2020 हेक्टेयर, 3028 रकबा 0.0090 हेक्टेयर, 3029 रकबा 0. 0160 हेक्टेयर, 3030 रकबा 0.0250 हेक्टेयर, 3031 रकबा 0.0220 हेक्टेयर, 3032 रकबा 0.0130 हेक्टेयर, 3035ख रकबा 0.1140 हेक्टेयर, 3042क रकबा 0.1320 हेक्टेयर, 3055ख रकबा 0.0790 हेक्टेयर, 3056क रकबा 0.0690 हेक्टेयर, 3057क रकबा 0.2840 हेक्टेयर, 3058 रकबा 0.1200 हेक्टेयर, 3059 रकबा 0.1770 हेक्टेयर, 3063 रकबा 0. 1170 हेक्टेयर का 1/5 भाग व खसरा संख्या – 2279क रकबा 0.2150 हेक्टेयर, 2302क रकबा 0.1670 हेक्टेयर, 2304 रकबा 0.0950 हेक्टेयर, 2308 रकबा 0.0301 हेक्टेयर का 1/9 भाग व खसरा संख्या – 2143 रकबा 0.1170 हेक्टेयर, 2252 रकबा 0.1040 हेक्टेयर, 2253 रकबा 0.0760 हेक्टेयर, 2256 रकबा 0.5470 हेक्टेयर, 2339ग रकबा 0.2660 हेक्टेयर, 3152 रकबा 0.0090 हेक्टेयर, 3154 रकबा 0.3820 हेक्टेयर का 1/108 भाग व खसरा संख्या – 638 रकबा 0.1730 हेक्टेयर, खसरा संख्या – 631 रकबा 1.1300 हेक्टेयर में से बकदर भाग इस प्रकार **कुल रकबा – 3.3500 हेक्टेयर,** स्थित ग्राम कल्ली पश्चिम, परगना बिजनौर, तहसील व जिला लखनऊ का मालिक, कामिल व काबिज है। उक्त भूमि विक्रेता ने जरिये बयनामा क्रय किया था जिसका दाखिल ख़ारिज हो चुका है तथा राजस्व अभिलेखों में संक्रमणीय भूमिधरी में विक्रेता का नाम दर्ज है । विक्रेता को जिलाधिकारी लखनऊ के आदेश बजरीये पत्रांक संख्या–1304/डी एल आर सी/12 दिनांक 06.10.2012 द्वारा अनुसूचित जाति से भिन्न मे0 **गर्व बिल्डटेक प्रा0 लि0** कार्यालय–10, एल0एस0सी0, कालका जी नई दिल्ली द्वारा अधिकृत हस्ताक्षरी **अशोक कुमार उपाध्याय** पुत्र श्री पारसनाथ उपाध्याय के पक्ष में विक्रय करने का अधिकार प्राप्त है । उक्त आराजी समस्त प्रकार के भारों व विवादों

Garv Buildtech Pvt. Ltd.
Auth. Signatory

अजकिस्म रेहन, बय, हिबा, जमानत, कुर्की, मुकदमा आदि से पूर्णतया बरी व पाक–साफ है जिसको विक्रय आदि करने का विक्रेता को मालिकाना हक हासिल है ।

अब विक्रेता ने बजरूरत खुद खूब सोच व समझ कर प्रसन्न चित्त मन से बिना किसी जोर दबाव नाजायज के अपने पूर्ण होशो हवास में उसी आराजी को बिलएवज मुबलिग रू0 1,20,00,000/– (एक करोड बीस लाख रूपये) जिसके आधे मुबलिग रू0 60,00,000/– (साठ लाख रूपये) में बदस्त क्रेता **"गर्व बिल्डटेक प्रा0 लि0"** कार्यालय–10, एल0एस0सी0 कालका जी, नई दिल्ली द्वारा अधिकृत हस्ताक्षरी **अशोक कुमार उपाध्याय** पुत्र श्री पारसनाथ उपाध्याय, निवासी – 701, स्कोटिया टावर, ओमेक्स हाइट, विभूतिखण्ड, गोमतीनगर, लखनऊ, उत्तर प्रदेश को बय कतई किया यानी बेच दिया और कुल विक्रय धनराशि अन्त में दिये गये विवरण के अनुसार क्रेता से वसूल पाकर कब्जा व दखल मालिकाना आराजी विक्रयशुदा पर आज से बजाय अपने क्रेता का बखूबी करा दिया, अब विक्रेता या उनके वारिसान व कायम मुकामान का कोई हक या हिस्सा विक्रीशुदा आराजी में शेष नही रहा । अब अगर कोई दीगर शख्स अपना हक या दावा करे तो दावा उसका बातिल व नाजायज करार दिया हावे और अगर किसी शख्स की दावेदारी या हकदारी या उज्रदारी से आराजी विक्रीशुदा क्रेता के कब्जे से निकल जावे या कब्जा न रहे या मिल्कियत या हकीयत विक्रेता की करार न पाई जाय या अन्य किसी प्रकार से विवादित या भार ग्रसित पायी जाय तो ऐसी तमाम सूरतों में क्रेता व उसके वारिसान व कायम मुमामान को हक हासिल होगा कि वह अपना कुल विक्रय मूल्य मय हर्जा व खर्चा के विक्रेता या उनके वारिसान व कायम मुकामान की दीगर जायदाद चल व अचल से न्यायालय द्वारा वसूल कर लेवे कोई उज्र

Garv Buildtech Pvt. Ltd.
Auth. Signatory

नही होगा विकीशुदा आराजी को केता कागजात सरकारी में अपने नाम दर्ज करवा लेवे कोई उज्र नही होगा ।

विकीशुदा आराजी कृषि आराजी है जिसकी बाजारी मालियत श्रीमान जिलाधिकारी महोदय लखनऊ द्वारा निर्धारित वर्तमान दर रूपये 65,00,000/– प्रति हेक्टेयर के हिसाब से **विकीत भूमि 3.3500 हेक्टेयर** की कुल सरकारी मालियत रू0 2,17,75,000/– होती हैं । आराजी मुबइया के खसरा नम्बरान खसरा संख्या – 2182 रकबा 0.1540 हेक्टेयर, खसरा संख्या – 2352ख रकबा 0.1260 हेक्टेयर, खसरा संख्या – 2354ग रकबा 0.1260 हेक्टेयर, खसरा संख्या – 3132ग रकबा 0.0.013 हेक्टेयर, खसरा संख्या – 631 रकबा 0.3326 हेक्टेयर, खसरा संख्या – 3215 रकबा 0. 0560 हेक्टेयर **का सम्पूर्ण भाग** व खसरा संख्या – 481 रकबा 0.1830 हेक्टेयर **का 1/4 भाग** व खसरा संख्या – 2192 रकबा 0.5500 हेक्टेयर **का 1/5** भाग व खसरा संख्या – 638 रकबा 0.1730 हेक्टेयर का बकदर 0.1520 हेक्टेयर जो कि निकटतम आबादी से 200 मीटर की त्रिज्या के अन्दर स्थित है और इस कारण से उक्त खसरा संख्या के अपने **विकीत अंश रकबा 0.9614** हेक्टेयर पर ही 40 प्रतिशत की बढोतरी करते हुए उसकी मालियत 24,99,640/– होती है। अतः इस प्रकार उक्त विकय शुदा आराजी की कुल मालियत 2,42,74,640/– होती है। चूंकि विकय मूल्य विकीत भूमि की सरकारी मालियत से कम है, इसलिए नियमानुसार मालियत मुल्य पर शासकीय शासनादेश संस्थागत वित, कर एवं निबन्धन अनुभाग–5 की अधिसूचना संख्या–स.वि.क. नि.5–2756/11–2008–500(165)/2007 दिनांक 30.06.2008 के अनुसार 7 प्रतिशत की दर से मु0 रू0 17,00,000/– का जनरल स्टाम्प अदा किया जा रहा हैं ।

Gan. Brijesh Pr. Agr.
Auth. Signatory

विक्रीशुदा आराजी का भू उपयोग कृषि है । आराजी विक्रीशुदा किसी राष्ट्रीय राजमार्ग, जनपदीय मार्ग व लिंक रोड के किनारे स्थित नहीं हैं आराजी विक्रीशुदा पर कोई भी पेड़, बाग, ट्यूबवेल, बोरिंग, कुआं आदि नही है । विक्रीशुदा आराजी नगर निगम सीमा से बाहर स्थित है । विक्रेता अनुसूचित जाति का सदस्य हैं एवं क्रेता अनुसूचित जाति एवं अनुसूचित जनजाति का सदस्य नही हैं । विक्रेता व क्रेता का स्थाई व अस्थाई पता उपरोक्त ही है । विक्रीशुदा आराजी मुख्य सड़क रायबरेली रोड़ से 1 किलोमीटर से भी अधिक दूर है ।

लिहाजा यह विक्रय विलेख कतई बहक क्रेता उक्त के निष्पादित कर दिया ताकि सनद रहे और समय पर काम आवे ।

विवरण जायदाद विक्रीत

कृषि भूमि खसरा संख्या – 2182 रकबा 0.1540 हेक्टेयर, खसरा संख्या – 2343 रकबा 0.1010 हेक्टेयर, खसरा संख्या – 2276क रकबा 0.0330 हेक्टेयर, खसरा संख्या – 2279ग रकबा 0.2530 हेक्टेयर, खसरा संख्या – 2274 रकबा 0.0890 हेक्टेयर, खसरा संख्या – 2271 रकबा 0.1800 हेक्टेयर, खसरा संख्या – 2352ख रकबा 0.1260 हेक्टेयर, खसरा संख्या – 2354ग रकबा 0.1260 हेक्टेयर, खसरा संख्या – 3132ग रकबा 0.0130 हेक्टेयर, खसरा संख्या – 2314 रकबा 0.0490 हेक्टेयर, खसरा संख्या – 2315 रकबा 0.0480 हेक्टेयर, खसरा संख्या – 2320 रकबा 0.1170 हेक्टेयर, खसरा संख्या – 2413 रकबा 0.0760 हेक्टेयर, खसरा संख्या – 3007ख रकबा 0.0630 हेक्टेयर, खसरा संख्या – 3080छ रकबा 0.1960 हेक्टेयर, खसरा संख्या – 3215 रकबा 0.0560 हेक्टेयर का सम्पूर्ण भाग व खसरा संख्या – 2428च रकबा 0.1260 हेक्टेयर,

Gary Buildtech Pvt. Ltd.
Auth. Signatory

2436 रकबा 0.0090 हेक्टेयर, 2234 रकबा 0.3020 हेक्टेयर का 1/2 भाग व खसरा संख्या – 2214 रकबा 0.4600 हेक्टेयर, 2147 रकबा 0.2120 हेक्टेयर, 2119 रकबा 0.3310 हेक्टेयर का 1/3 भाग व खसरा संख्या – 2435घ रकबा 0.4050 हेक्टेयर, 481 रकबा 0.1830 हेक्टेयर, 2435ग रकबा 0.0630 हेक्टेयर का 1/4 भाग व खसरा संख्या – 2192 रकबा 0.5500 हेक्टेयर, 2917 रकबा 0.0190 हेक्टेयर, 2999 रकबा 0.0510 हेक्टेयर, 3007ब रकबा 0.2020 हेक्टेयर, 3028 रकबा 0.0090 हेक्टेयर, 3029 रकबा 0.0160 हेक्टेयर, 3030 रकबा 0.0250 हेक्टेयर, 3031 रकबा 0.0220 हेक्टेयर, 3032 रकबा 0.0130 हेक्टेयर, 3035ख रकबा 0.1140 हेक्टेयर, 3042क रकबा 0.1320 हेक्टेयर, 3055ख रकबा 0.0790 हेक्टेयर, 3056क रकबा 0.0690 हेक्टेयर, 3057क रकबा 0.2840 हेक्टेयर, 3058 रकबा 0.1200 हेक्टेयर, 3059 रकबा 0.1770 हेक्टेयर, 3063 रकबा 0.1170 हेक्टेयर का 1/5 भाग व खसरा संख्या – 2279क रकबा 0.2150 हेक्टेयर, 2302क रकबा 0.1670 हेक्टेयर, 2304 रकबा 0.0950 हेक्टेयर, 2308 रकबा 0.0301 हेक्टेयर का 1/9 भाग व खसरा संख्या – 2143 रकबा 0.1170 हेक्टेयर, 2252 रकबा 0.1040 हेक्टेयर, 2253 रकबा 0.0760 हेक्टेयर, 2256 रकबा 0.5470 हेक्टेयर, 2339ग रकबा 0.2660 हेक्टेयर, 3152 रकबा 0.0090 हेक्टेयर, 3154 रकबा 0.3820 हेक्टेयर का 1/108 भाग व खसरा संख्या – 638 रकबा 0.1730 हेक्टेयर, खसरा संख्या – 631 रकबा 1.1300 हेक्टेयर में से बकदर भाग इस प्रकार **कुल रकबा – 3.3500 हेक्टेयर,** स्थित ग्राम कल्ली पश्चिम, परगना बिजनौर, तहसील व जिला लखनऊ ।

Auth. Signatory

विवरण भुगतान

रूपये 1,20,00,000/– (एक करोड़ बयासी लाख रूपयें) जरिये चेक संख्या – 645954 दिनांक 27.10.2012, जारीकर्ता बैंक – एक्सिस बैंक शाखा मालवीय नगर नई दिल्ली।

विकेता ने केता से समक्ष गवाहान प्राप्त कर लिया है । अब कुछ भी पाना शेष नही रहा है ।

लखनऊ

दिनांक : 29.10.2012

ह0 विकेता

गवाहान :–

1. Nand Kishor S/o. SHRIRAM 7 LSC KALIKAJI NEW DELHI

ह0 केता

Auth. Signatory

2. Ashish Singh S/O Shri H.N. Singh Narayanpur Sultanpur

टाईपकर्ता :–

(अकाश दीप वर्मा)
सदर तहसील, लखनऊ

मसविदाकर्ता:–

(ब्रजेश कुमार पाण्डे)
एडवोकेट
सदर तहसील, लखनऊ

मानचित्र

कृषि भूमि खसरा संख्या – 2999, 3007ब, 3028, 3029, 3030, 3031, 3032, 3035ख, 3042क, 3055ख, 3056क, 3057क, 3058, 3059, 3063 व 3007ख स्थित ग्राम कल्ली पश्चिम, परगना बिजनौर, तहसील व जिला लखनऊ ।

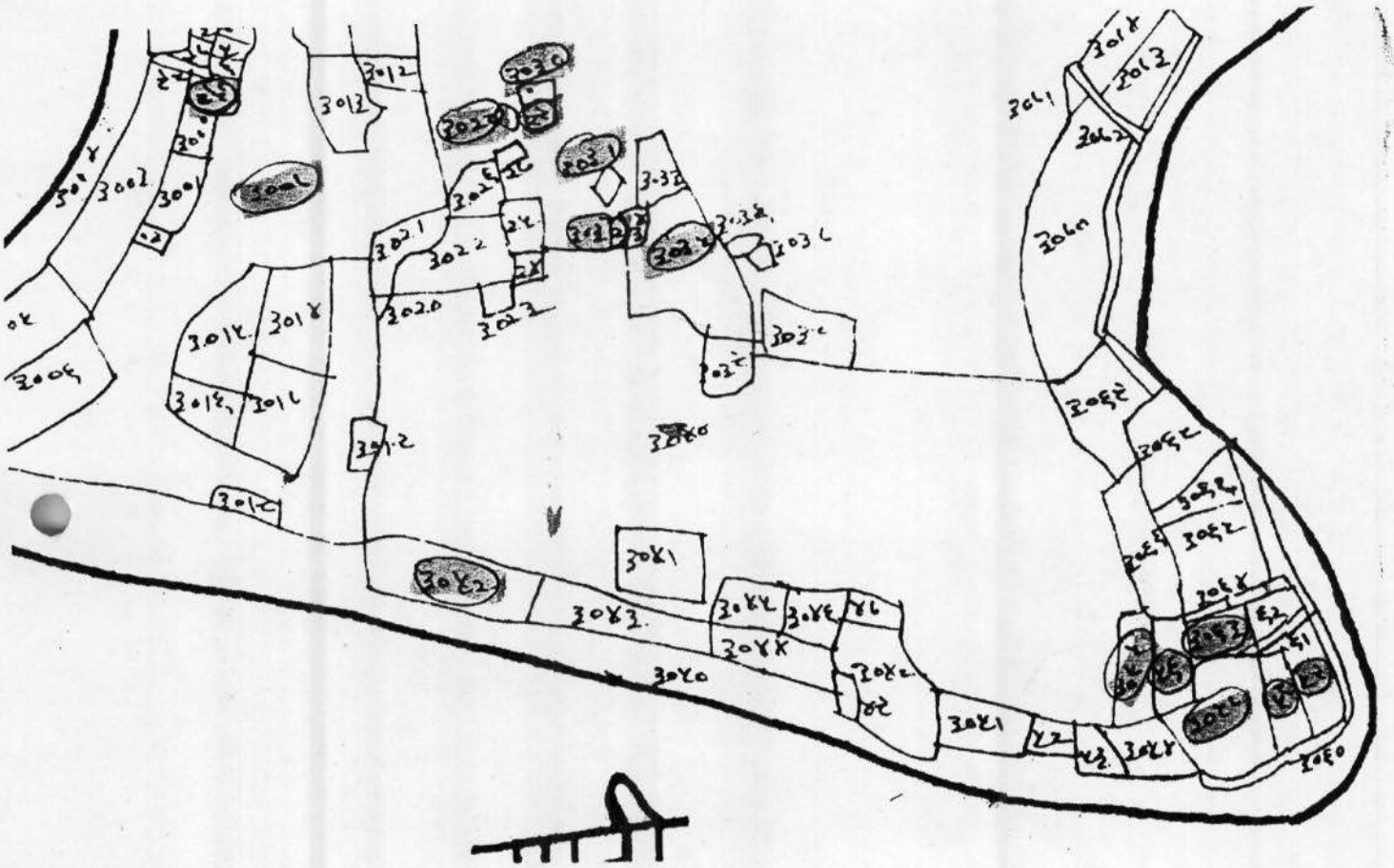

Garv Buildtech Pvt. Ltd.

Auth. Signatory

ह0 क्रेता

ह0 विक्रेता

मानचित्र

कृषि भूमि खसरा संख्या – 2352ख, 2354ग, 3132ग, 3152, 3154, 2192, 2214, 3080छ व 3215 स्थित ग्राम कल्ली पश्चिम, परगना बिजनौर, तहसील व जिला लखनऊ ।

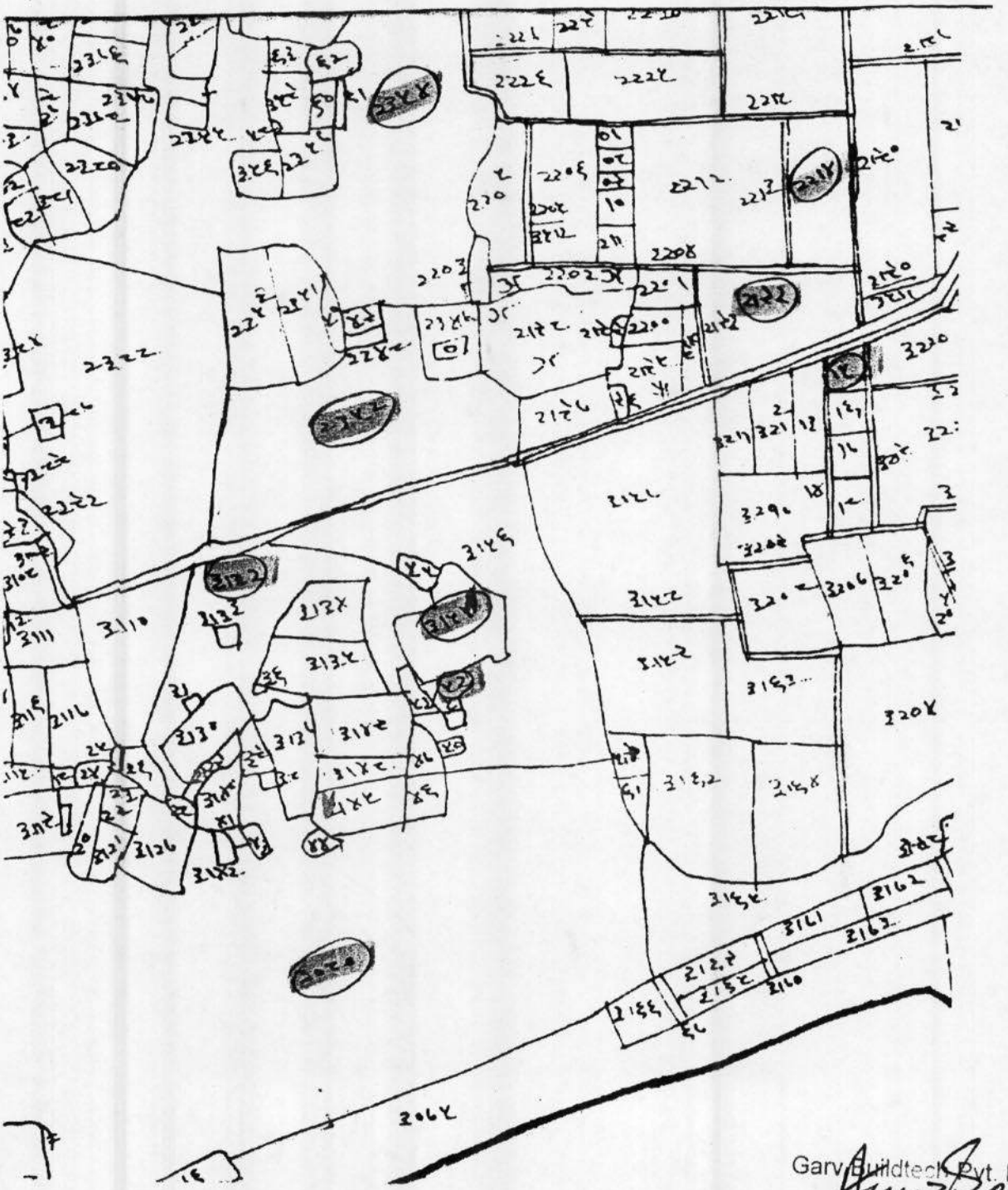

Garv Buildtech Pvt. Ltd.

Auth. Signatory

ह0 विक्रेता

ह0 क्रेता

मानचित्र

कृषि भूमि खसरा संख्या – 631, 2271, 2279ग, 2279क, 2274, 2276क, 2256, 2252, 2253, 2302क, 2308, 2314, 2315, 2304, 2339ग, 2234, 2343, 2320, 2436, 2428च, 2435ग, 2435घ व 2413 स्थित ग्राम कल्ली पश्चिम, परगना बिजनौर, तहसील व जिला लखनऊ ।

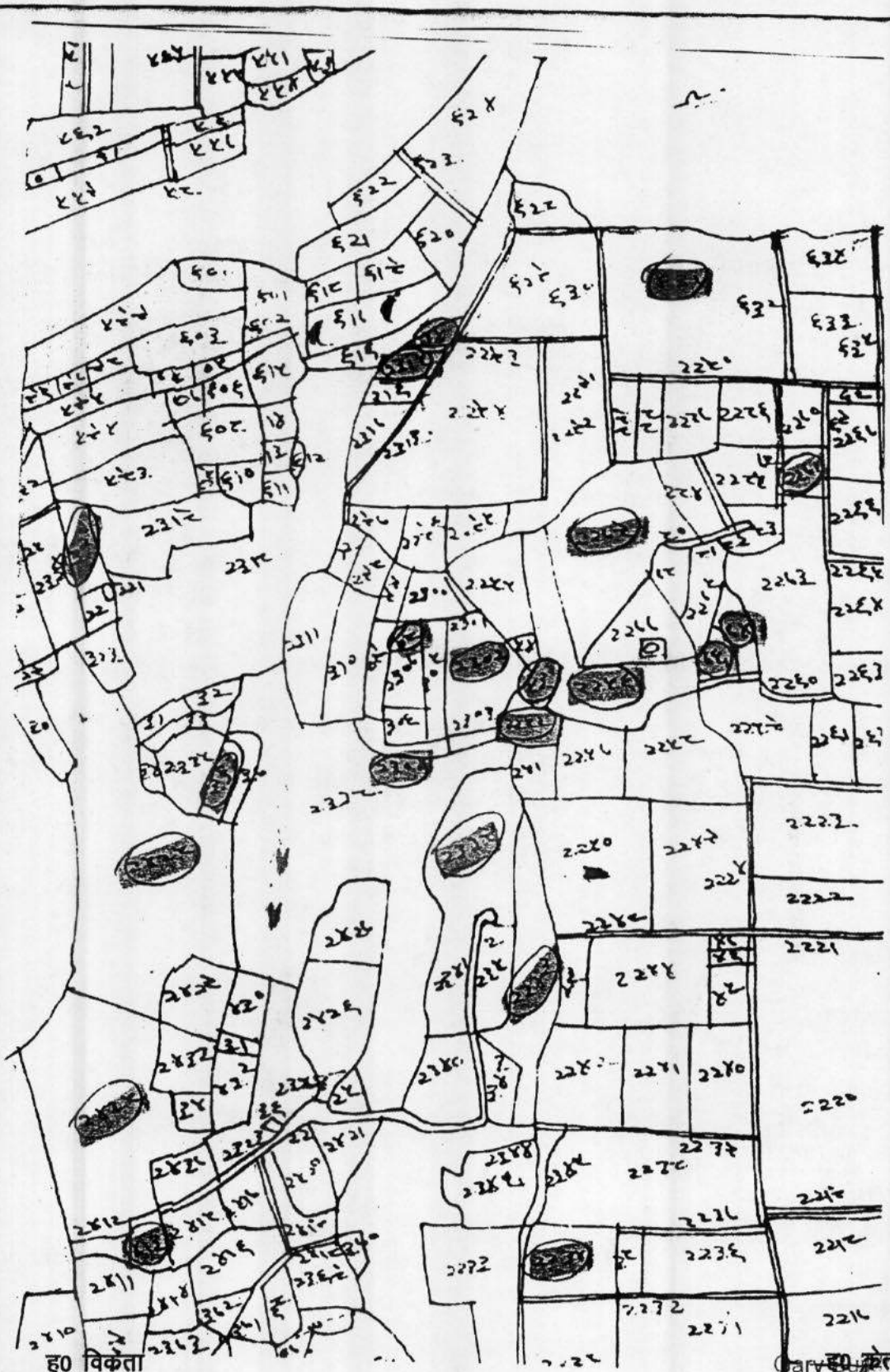

ह0 विक्रेता

ह0 क्रेता

Garv Buildtech Pvt. Ltd.

Auth. Signatory

विक्रय पत्र

12,000,000.00 / **24,275,000.00**

10,000.00 फीस रजिस्ट्री | 20 नकल व प्रति शुल्क | 10,020.00 योग | 1,000 शब्द लगभग

प्रतिफल मालियत

श्री श्यामवीर

पुत्र श्री चेतराम

व्यवसाय व्यापार

निवासी स्थायी ग्राम जाव छाता जिला मथुरा

अस्थायी पता

ने यह लेखपत्र इस कार्यालय में दिनांक 29/10/2012 समय 4:55PM

बजे निबन्धन हेतु पेश किया।

रजिस्ट्रीकरण अधिकारी के हस्ताक्षर

बी. सी. सिंह
उप निबन्धक (प्रथम)
लखनऊ
29/10/2012

निष्पादन लेखपत्र वाद सुनने व समझने मजमून व प्राप्त धनराशि रू. प्रलेखानुसार उक्त

विक्रेता

श्री श्यामवीर
पुत्र श्री चेतराम
पेशा व्यापार
निवासी ग्राम जाव छाता जिला मथुरा

क्रेता

श्री गर्व विल्टेक प्रा0 लि0 द्वारा अशोक कुमार उपाध्याय
पुत्र श्री पारसनाथ उपाध्याय
पेशा नौकरी
निवासी 701 स्कोटिया टावर विभूतिखन्ड गोमती नगर लखनऊ

ने निष्पादन स्वीकार किया ।

जिनकी पहचान श्री नन्द किशोर

पुत्र श्री श्रीराम

पेशा नौकरी

निवासी कालका जी नई दिल्ली

व श्री आशीष सिह

पुत्र श्री एच0 एन0 सिह

पेशा व्यापार

निवासी. नरायनपुर सुल्तानपुर

ने की ।

प्रत्यक्षतः भद्र साक्षियों के निशान अंगूठे नियमानुसार लिये गये हैं।

रजिस्ट्रीकरण अधिकारी के हस्ताक्षर

बी. सी. सिंह
उप निबन्धक (प्रथम)
लखनऊ
29/10/2012

मानचित्र

कृषि भूमि खसरा संख्या – 638, 2147, 2143, 2119 व 2182 स्थित ग्राम कल्ली पश्चिम, परगना बिजनौर, तहसील व जिला लखनऊ ।

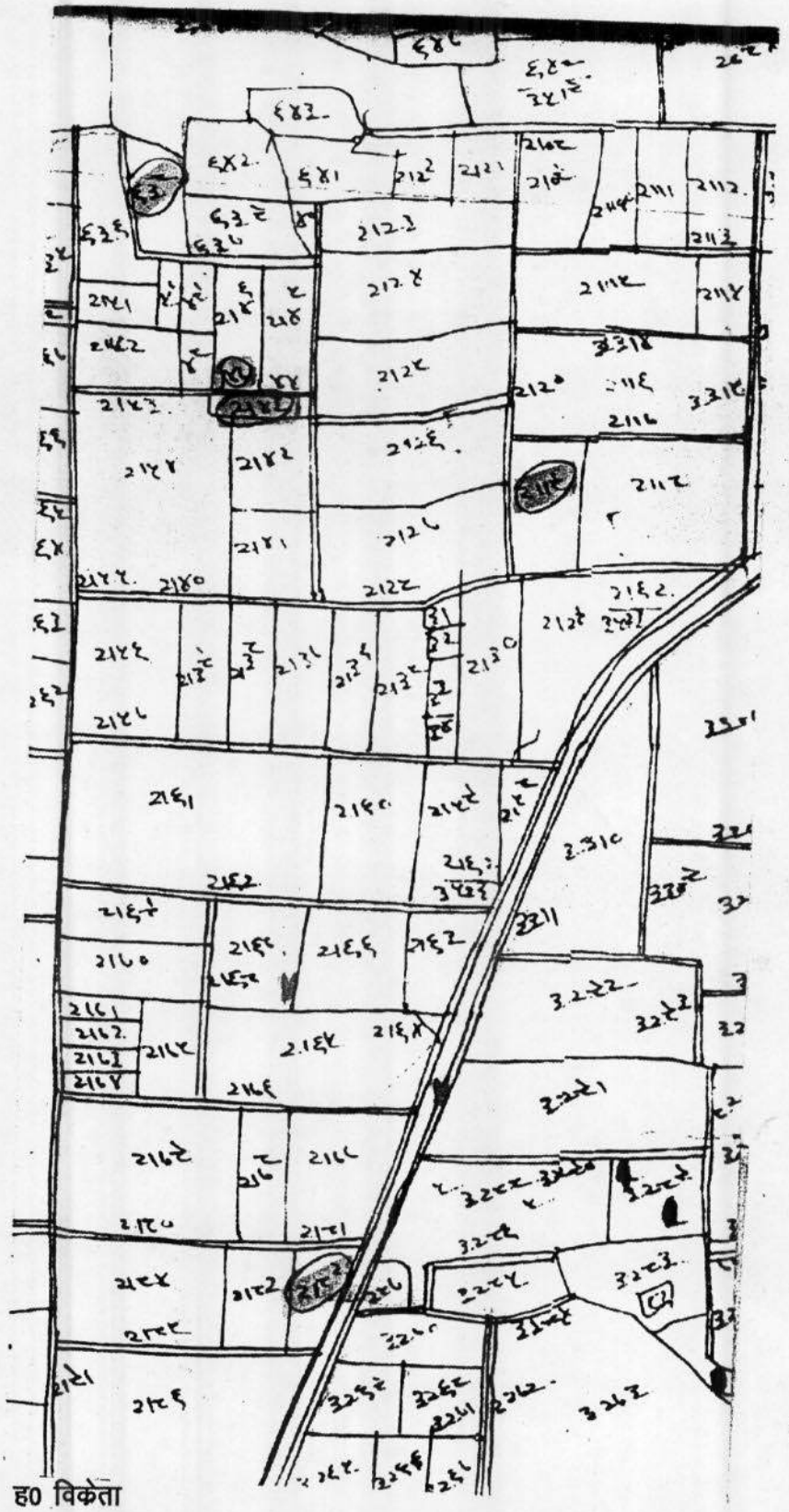

ह0 विक्रेता

Gar Builders Pvt. Ltd.

ह0 क्रेता

Auth. Signatory

मानचित्र

कृषि भूमि खसरा संख्या – 481 स्थित ग्राम कल्ली पश्चिम, परगना बिजनौर, तहसील व जिला लखनऊ ।

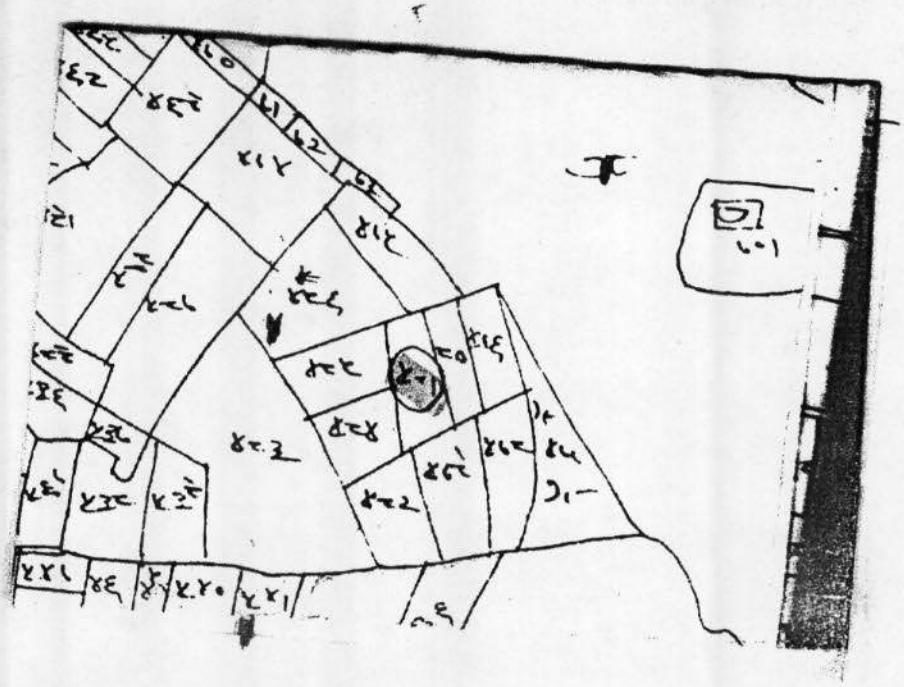

Gar Builders Pvt. Ltd.

Auth. Signatory

ह0 केता

ह0 विकेता

मानचित्र

कृषि भूमि खसरा संख्या – 2917 स्थित ग्राम कल्ली पश्चिम, परगना बिजनौर, तहसील व जिला लखनऊ ।

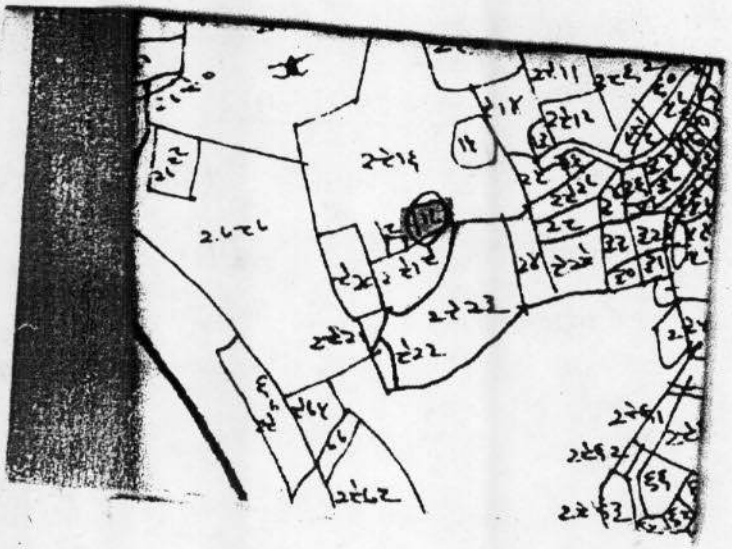

Garv Buildtech Pvt. Ltd.

Authorised Signatory

ह0 विक्रेता

ह0 क्रेता

आज दिनांक **29/10/2012** को

वही सं. **1** जिल्द सं. **14874**

पृष्ठ सं. **275** से **320** पर कमांक **19198**

रजिस्ट्रीकृत किया गया ।

रजिस्ट्रीकरण अधिकारी के हस्ताक्षर

बी. सी. सिंह

उप निबन्धक (प्रथम)

लखनऊ

29/10/2012

कार्यालय उप निबन्धक प्रथम लखनऊ

(C123)

19198
29.10.12
श्यामवीर

BHULEKH
Uttar Pradesh

निम्न खाते की प्रमाणित प्रति आनलाइन प्राप्त करने हेतु यहाँ क्लिक करें।

खाता विवरण (अप्रमाणित प्रति)

ग्राम का नाम : कल्ली पश्चिम परगना : (बिजनौर) तहसील : सरोजनी नगर जनपद : लखनऊ फसली वर्ष : 1417-1422 भाग : 1 खाता संख्या : 00540

खातेदार का नाम / पिता पति संरक्षक का नाम / निवास स्थान	खसरा संख्या	क्षेत्रफल (हे.)	आदेश	टिप्पणी
श्रेणी : 1-क / भूमि जो संक्रमणीय भूमिधरों केअधिकार में हो।				
भगौती प्रसाद / गरू बख्श / सोधी श्याम पुर पो.महाराजगज रायबरेली	844 783 798 2182 798/350स् 786मि	1.3020 0.9240 0.3050 0.1540 0.1200 0.3610	आदेश ना.तह.बिजनौर वाद सं.402/30.1.10गाटा सं. 844/1.302हे. का 1/3भाग रकबा 0.434 हे.मा.गु.60ख से भगौती प्रसाद पुत्र स्व.गुरूबख्श नि.सोंधी श्यामपुर जिला रायबरेली का नाम निरस्त करके मेसर्स जी.एस. एक्स प्रेस प्रा.लि.स्थित सी.-877 महानगर लखनऊ द्वारा डायरेक्टर संदीप आनन्द पुत्र स्व.गुरूमुख सिंह आनन्द नि. सी.-877 महानगर लखनऊ का नाम बतौर सं.भू.द्वारा बैनामा अंकित किया जाय। ह.र.का./30.1.10 आदेश ना.तह.बिजनौर वाद सं.445/30.1.10गाटा सं. 844/1.302हे. का 1/3भाग रकबा 0.434 हे.मा.गु.60ख से भगौती प्रसाद पुत्र स्व.गुरूबख्श नि.सोंधी श्यामपुर जिला रायबरेली का नाम निरस्त करके मेसर्स जी.एस.एक्स प्रेस प्रा.लि.स्थित सी.-877 महानगर लखनऊ द्वारा डायरेक्टर संदीप आनन्द पुत्र स्व.गुरूमुख सिंह आनन्द नि. सी.-877 महानगर लखनऊ का नाम बतौर	

खाता विवरण (अप्रमाणित प्रति)

ग्राम का नाम : कल्ली पश्चिम परगना : (बिजनौर) तहसील : सरोजनी नगर जनपद : लखनऊ फसली वर्ष : 1417-1422 भाग : 1 खाता संख्या : 00540

भूमि का उपयोग एवं इस पर निर्माण लखनऊ विकास क्षेत्र महायोजना

2021 के अनुसार ही अनुमन्य होगा। ह.र.का. 30.11.10

आदेश बहवाला खाता सं. 922 पर दर्ज है। ह.र.का. 25.11.10

आदेश ना.तह. बिजनौर वाद सं. 2955/19.8.11 गाटा सं. 786मि./0.3610 हे. मे से रकबा 0.0144 हे. मा.गु.60 ख से विक्रेता भगौती प्रसाद पुत्र स्व. गुरू बक्श का नाम निरस्त करके क्रेता श्र ीमती कमलेश देवी पत्नी मिश्री लाल निवासी म.न.592/26 बंगाली टोला खरिका तेलीबाग लखनऊ का नाम बतौर सं.भू. द्वारा बैनामा

अंकित किया जाय ।ह.र.का. 8.9.11

आदेश तहसीलदार सदर लखनऊ वाद सं. 1179/18.4.13 गाटा सं. 2182/0.1540 हे. व खाता सं. 1329 गाटा सं. 2343/0.1010 हे., 2276क./0.0330 हे., 2279ग./0.253 हे., 2274/0.0890 हे. व खाता सं. 442 गाटा सं. 2271/0.1800 हे. व खाता सं. 379 गाटा सं. 2352ख./0.1260 हे., 2354ग./0.1260 हे.,

3132ग./0.0130 हे. व खाता सं.

खाता विवरण (अप्रमाणित प्रति)

ग्राम का नाम : कल्ली पश्चिम परगना : (बिजनौर) तहसील : सरोजनी नगर जनपद : लखनऊ फसली वर्ष : 1417-1422 भाग : 1 खाता संख्या : 00540

1042 गाटा सं. 2314/ 0.0490 हे., 2315/0.0480 हे. व खाता सं. 432 गाटा सं. 2320/0.1170 हे., 2413/0.0760 हे. व खाता सं. 1310 गाटा सं. 3007ख./0.0630 हे. व खाता सं. 1168 गाटा सं. 3080छ./0.1960 हे., 3215/0.0560 हे. का सम्पूर्ण भाग व खाता सं. 603 गाटा सं. 2428च./

0.1260 हे., 2436/0.0090 हे. व खाता सं. 1180 गाटा सं. 2234/0.3020 हे. का 1/2 भाग व खाता सं. 234 गाटा सं. 2214/0.4600 हे. व खाता सं. 512 गाटा सं. 2147/0.2120 हे. व खाता सं. 908 गाटा सं. 2119/0.3310 हे. का 1/3 व खातासं. 895 गाटा सं. 2435घ./0.405 हे. व खाता सं. 1179 के गाटा

सं. 481/0.1830 हे., 2435ग./0.0630 हे. का 1/4 भाग व खाता सं. 922 के गाटा सं. 2192/:0.550 हे. व खाता सं. 819 के गाटा सं. 2917/0.0190 हे., 2999/ 0.051 हे., 3007ब./0.202 हे., 3028/0.009 हे., 3029/0.016 हे., 3030/0.025 हे., 3031/0.022 हे., 3032/0.013 हे., 3035ख./0.114 हे., 3042क./

खाता विवरण (अप्रमाणित प्रति)

ग्राम का नाम : कठरी पश्चिम परगना : (बिजनौर) तहसील : सरोजनी नगर जनपद : लखनऊ फसली वर्ष : 1417-1422 भाग : 1 खाता संख्या : 00540

0.132 हे., 3055ख./0.079 हे., 3056क./0.069 हे., 3057क./0.284 हे., 3058/0.120 हे., 3059/ 0.177 हे., 3063/0.117 हे. का 1/5 भाग व खाता सं. 134 गाटा सं. 2279क./0.215 हे., 2302क./0.1670 हे. 2304/0.095 हे. 2308/0.0301 हे. का 1/9 भाग व खाता सं. 298 के गाटा सं. 2143/0.117 हे.

2252/0.104 हे., 2253/0.076 हे., 2256/0.547 हे., 2339ग./0.266 हे. 3152/0.0090 हे., 3154/ 0.382 हे. का 1/108 भाग व खाता सं. 1122 गाटा सं. 638/0.173 हे. व खाता सं. 299 गाटा सं. 631/ 1.130 हे. में से बकदर भाग कुल रकबा 3.3500 हे. मा.गु. 60ख से विक्रेता श्यामवीर पुत्र चेतराम का नाम

निरस्त करके क्रेता गर्व बिडटेक प्रा.लि. कार्यालय 10 एल.एस.सी. कालका जी नई दिल्ली द्वारा अधिकृत हस्ताक्षरी अशोक कुमार उपाध्याय पुत्र पारसनाथ उपाध्याय नि. 701 स्कोटिया टावर ओमेक्स हाइट विभूतिखण्ड गोमतीनगर लखनऊ का नाम बतौर सं.भू. द्वारा बैनामा अंकित किया जाय। ह.र.का. 28.4.13

आदेश तहसीलदार सदर लखनऊ वाद स.3057/10.4.13 गाटा