



निम्न खाते की प्रमाणित प्रति आनलाइन प्राप्त करने हेतु यहाँ क्लिक करें ।







खाता विवरण (अप्रमाणित प्रति)				
ग्राम का नाम : शाहपुर तिगरी	परगना : (मुरादाबाद)	तहसील : मुरादाबाद	जनपद : मुरादाबाद	फसली वर्ष : 1422-1427
खातेदार का नाम / पिता पति संरक्षक का नाम / निवास स्थान		खसरा संख्या	क्षेत्रफल (हे.)	आदेश
भाग : 1 खाता संख्या : 00549				
श्रेणी : 6-2 / अकृषिक भूमि - स्थल, सड़कें, रेलवे, भवन और ऐसी दूसरी भूमियां जो अकृषित उपयोगों के काम में लायी जाती हो।				
उत्तर प्रदेश आवास एवं विकास / . / .	913मि	0.0490	1418फ आदेशानुसार श्रीमान तहसीलदार	टिप्पणी
परिषद मुरादाबाद / . / .	917मि	0.0760	सदर मुरा0 वाद के आदेश	
	870	0.1660	दि.13.1.2010के क्रम माननीय उच्च	
	935	0.2670	न्यायालय इलाहाबाद द्वारा पारित आदेश	
	922	1.0760	दि.21.12.10 जो रिट	
	921	0.8740	स्.ॉ.45174/05मंगल सैन मण्डूला	
	871	0.1820	वनाम उ0प्र0 आवास विकास परिषद आदि	
	737मि	1.0100	मे आदेश हुआ कि ग्राम लॉकडी फाजलपुर	
	739	1.9510	तहसील व जिला मुरादाबाद के	
	845अ	0.4740	गाटा स्.ॉ.935,936,836/2 व ग्राम	
	845व	0.2870	शाहपुर तिगरी के गाटा	
	931मि	0.3650	स्.ॉ.405,1011,1020/2 पर आदेश	
	931मि.	0.3500	हुआ कि Both the writ petitions	
	931/2/2	0.3810	are allowed.The	
	900	0.0360	proceedings started by	
	977	0.1420	notification dated 22.9.1984	
	978	0.1420	& 9.2.1991 have lapsed on	
	979	0.2750	account of admitted position	
			that award	
			has not been delivered	
			within two years. A writ of	
			manadamus is issued	
			commanding the	
			respondents not to interfere	
			in peaceful possession of	
			the petitioners over the	
<p><b>Disclaimer:</b> उक्त आँकड़े मात्र अवलोकनार्थ हैं, तहसील कम्प्यूटर केन्द्र एम.सी.एस.सी./लोकवाणी केन्द्र से उद्घरण की प्रमाणित प्रति प्राप्त की जा सकती है।</p> <p><b>Software Powered By:</b> National Informatics Center, Uttar Pradesh State Unit, Lucknow.</p>				



खाता विवरण (अप्रमाणित प्रति)						disputed land and the construction existing there on. ह0आर.के017.01.11	
ग्राम का नाम : शाहपुर तिगरी	परगना : (मुरादाबाद)	तहसील : मुरादाबाद	जनपद : मुरादाबाद	फसली वर्ष : 1422-1427	भाग : 1	खाता संख्या : 00549	
				938मि	0.0160	1423फ आदेशानुसार श्रीमान विशेष भूमि अध्याप्ति अधिकारी मुरादाबाद पत्रांक 14/ आठ-वि.भू.अ.अ. /मुरादाबाद दिनांक 19-09-15/21-09-15 के अन्तर्गत जिलाधिकारी महोदय के आदेश दिनांक 16.09.15के अनुपालन मे ग्राम शाहपुर तिगरी तहसील व जिला मुरादाबाद स्थित भूमि गाटासं.	
				814/6	0.2270		
				912मि	0.1490		
				939मि	0.0280		
				814/1	0.3360		
				938मि	0.0120		
				885अ व	0.2590		
				894/3	0.0320	776 रकवा 0.260हे.से 30प्र0 आवास एवं विकास परिषद मुरादाबाद का नाम खारिज करके श्री हीरा सिंह उर्फ गिरिराज सिंह व श्री धनराज सिंह पुत्रगण स्व0 ध्यान सिंह नि0 ग्राम शाहपुर तिगरी तहसील व जिला मुरादाबाद का नाम दर्ज हो ा ह0आर.के 03.10.15	
				941मि	0.0080		
				939मि	0.0120		
				831	0.1500		
				821	0.2590		
				905	0.0400		
				931ड	0.0080	1424फ आदेशानुसार श्रीमान ए0के0 श्रीवास्तव अपर जिलाधिकारी 'नगर' / विशेष भूमि अध्याप्ति अधिकारी पत्रांक संख्या 130/8 वि0भू0अ0अधि0 / मुरादाबाद / दिनांक 25-02-2017 के अनुपालन मे जिलाधिकारी महोदय के आदेश दिनांक 23-02-17 के अनुपालन मे ग्राम शाहपुर तिगरी तहसील व जिला मुरादाबाद स्थित भूमि गाटा संख्या 738 रकवा 0-258हे भूमि से उत्तर प्रदेश एवं आवास विकास परिषद मुरादाबाद का नाम खारिज कर श्री हीरा सिंह उर्फ गिरिराज सिंह एवं धनराज सिंह पुत्रगण स्व0 ध्यान सिंह निवासीगण ग्राम शाहपुर तिगरी तहसील व जिला मुरादाबाद का नाम दर्ज हो हआरके07-03-17	
				828	0.8780		
				812	3.4730		
				819	0.2590		
				822	0.2180		
				887अ	0.1140		
				814/4	0.2270		
				898	0.1250		
				910	0.5510		
				968	0.0570		
				815	1.5500		
				843अ	0.1290		
<b>Disclaimer:</b> उक्त आँकड़े मात्र अवलोकनार्थ हैं, तहसील कम्प्यूटर केन्द्र एम.सी.एस.सी./लोकवाणी केन्द्र से उद्घरण की प्रमाणित प्रति प्राप्त की जा सकती है ।							
<b>Software Powered By:</b> National Informatics Center, Uttar Pradesh State Unit, Lucknow.							







खाता विवरण (अप्रमाणित प्रति)							
ग्राम का नाम : शाहपुर तिगरी	परगना : (सुरादाबाद)	तहसील : सुरादाबाद	जनपद : सुरादाबाद	फसली वर्ष : 1422-1427	भाग : 1	खाता संख्या : 00549	
				843व	1.1580		
				833	0.0530		
				835	0.1170		
				837	0.2870		
				839/1	0.2510		
				889अ	0.1250		
				889व	0.0450		
				997अ	0.1450		
				997व	0.0730		
				939मि	0.0280		
				854	1.3480		
				857	0.9590		
				858अ	0.4500		
				827अ	0.2260		
				827व	0.1540		
				1019	0.1700		
				820	0.2550		
				941मि	0.0120		
				1009क	0.4050		
				1009ख	0.0530		
				973	0.0650		
				855अ	0.0120		
				855व	0.3600		
				879	0.5350		
				817	0.0240		
<b>Disclaimer:</b> उक्त आँकड़े मात्र अवलोकनार्थ हैं, तहसील कम्प्यूटर केन्द्र एम.सी.एस.सी./लोकवाणी केन्द्र से उद्घरण की प्रमाणित प्रति प्राप्त की जा सकती है। <b>Software Powered By:</b> National Informatics Center, Uttar Pradesh State Unit, Lucknow.							 



खाता विवरण (अप्रमाणित प्रति)							
ग्राम का नाम : शाहपुर तिगरी	परगना : (सुरादाबाद)	तहसील : सुरादाबाद	जनपद : सुरादाबाद	फसली वर्ष : 1422-1427	भाग : 1	खाता संख्या : 00549	
				931मि	0.4740		
				1020/3	1.2030		
				938मि	0.0320		
				939मि	0.0120		
				1013मि	0.1250		
				938मि	0.0160		
				954	0.2430		
				976	0.0320		
				1001	2.6630		
				882	0.1660		
				826व	0.3560		
				826अ	0.8660		
				961मि	0.0730		
				953क	0.0320		
				984मि	0.2310		
				825	1.1090		
				818	0.0240		
				849	0.1460		
				839/1.	0.1940		
				733मि	3.5420		
				883अ	0.1130		
				883व	0.0650		
				1002	0.2020		
				1006	1.3640		
				985मि	0.3260		
<b>Disclaimer:</b> उक्त आँकड़े मात्र अवलोकनार्थ हैं, तहसील कम्प्यूटर केन्द्र एम.सी.एस.सी./लोकवाणी केन्द्र से उद्घरण की प्रमाणित प्रति प्राप्त की जा सकती है। <b>Software Powered By:</b> National Informatics Center, Uttar Pradesh State Unit, Lucknow.							 

खाता विवरण (अप्रमाणित प्रति)							
ग्राम का नाम : शाहपुर तिगरी	परगना : (सुरादाबाद)	तहसील : सुरादाबाद	जनपद : सुरादाबाद	फसली वर्ष : 1422-1427	भाग : 1	खाता संख्या : 00549	
				813	0.1900		
				931/3	0.3520		
				938मि	0.0160		
				844	0.1250		
				899	0.0890		
				932	0.7650		
				987	1.1490		
				938मि	0.0530		
				873अ	0.1660		
				873ब	0.1050		
				982	0.3680		
				998	0.2630		
				1003	0.1820		
				865	0.4540		
				866	0.4540		
				906	0.0810		
				907	0.0320		
				908	0.0530		
				909	0.0810		
				946	0.1700		
				949	0.0160		
				950	0.0200		
				951ख	0.0280		
				952	0.1500		
				953ख	0.1170		
<b>Disclaimer:</b> उक्त आँकड़े मात्र अवलोकनार्थ हैं, तहसील कम्प्यूटर केन्द्र एम.सी.एस.सी./लोकवाणी केन्द्र से उद्घरण की प्रमाणित प्रति प्राप्त की जा सकती है। <b>Software Powered By:</b> National Informatics Center, Uttar Pradesh State Unit, Lucknow.							 

खाता विवरण (अप्रमाणित प्रति)							
ग्राम का नाम : शाहपुर तिगरी	परगना : (सुरादाबाद)	तहसील : सुरादाबाद	जनपद : सुरादाबाद	फसली वर्ष : 1422-1427	भाग : 1	खाता संख्या : 00549	
				956	0.0610		
				957	0.0200		
				958	0.0160		
				970	0.1420		
				971	0.0610		
				974	0.2550		
				975	0.2180		
				980	0.1130		
				983	0.0810		
				986क	0.1940		
				988	0.4620		
				990	0.9830		
				895	0.1050		
				911मि	0.1000		
				917ग	0.0080		
				986ख	0.0580		
				951व	0.0320		
				915	0.1660		
				947	0.1250		
				955	0.1620		
				963	0.1860		
				964	0.0810		
				965ख	0.2590		
				1010	0.0160		
				1020/2मि	0.1910		
<b>Disclaimer:</b> उक्त आँकड़े मात्र अवलोकनार्थ हैं, तहसील कम्प्यूटर केन्द्र एम.सी.एस.सी./लोकवाणी केन्द्र से उद्घरण की प्रमाणित प्रति प्राप्त की जा सकती है। <b>Software Powered By:</b> National Informatics Center, Uttar Pradesh State Unit, Lucknow.							 

खाता विवरण (अप्रमाणित प्रति)						
ग्राम का नाम : शाहपुर तिगरी	परगना : (सुरादाबाद)	तहसील : सुरादाबाद	जनपद : सुरादाबाद	फसली वर्ष : 1422-1427	भाग : 1	खाता संख्या : 00549
				996		0.0400
				832		0.1740
				939मि		0.0690
				893		0.3440
				880		0.2830
				1013मि		0.8350
				904		0.3840
				972		0.0850
				981/1024		0.2550
				1013मि		0.0670
				888		0.1660
				848		0.3640
				960मि		0.0800
				941मि		0.0410
				841		0.1170
				891		0.3720
				851		0.5710
				939मि		0.0120
				913मि		0.1370
				916		0.2350
				917मि		0.2870
				989		0.3240
				931घ		0.0450
				962ख		0.3770
				962य		0.1050
<p><b>Disclaimer:</b> उक्त आँकड़े मात्र अवलोकनार्थ हैं, तहसील कम्प्यूटर केन्द्र एम.सी.एस.सी./लोकवाणी केन्द्र से उद्घरण की प्रमाणित प्रति प्राप्त की जा सकती है।</p> <p><b>Software Powered By:</b> National Informatics Center, Uttar Pradesh State Unit, Lucknow.</p>						
					 	

खाता विवरण (अप्रमाणित प्रति)							
ग्राम का नाम : शाहपुर तिगरी	परगना : (सुरादाबाद)	तहसील : सुरादाबाद	जनपद : सुरादाबाद	फसली वर्ष : 1422-1427	भाग : 1	खाता संख्या : 00549	
				995	0.4210		
				856	0.7610		
				814/2	0.2950		
				861	1.8800		
				939मि.	0.1660		
				829	0.9590		
				742	1.0560		
				858व	0.0080		
				846	1.2140		
				914/2	0.1210		
				872	0.1740		
				877	0.3880		
				878	0.3040		
				881	0.2020		
				914मि	0.1250		
				814/3	0.1130		
				834	0.1170		
				901	0.1210		
				892	0.0450		
				894/1	0.2270		
				894/2	0.1130		
				981	0.1540		
				814/5	0.1250		
				894/4	0.1010		
				842	0.0850		
<b>Disclaimer:</b> उक्त आँकड़े मात्र अवलोकनार्थ हैं, तहसील कम्प्यूटर केन्द्र एम.सी.एस.सी./लोकवाणी केन्द्र से उद्घरण की प्रमाणित प्रति प्राप्त की जा सकती है। <b>Software Powered By:</b> National Informatics Center, Uttar Pradesh State Unit, Lucknow.							 

खाता विवरण (अप्रमाणित प्रति)							
ग्राम का नाम : शाहपुर तिगरी	परगना : (सुरादाबाद)	तहसील : सुरादाबाद	जनपद : सुरादाबाद	फसली वर्ष : 1422-1427	भाग : 1	खाता संख्या : 00549	
				838	0.6320		
				839/2	0.9060		
				840	0.3640		
				945ख	0.2430		
				1018	0.2020		
				887ब	0.0360		
				931/2/1	0.4050		
				864	1.8290		
				869	1.2790		
				926व	0.1860		
				933अ	0.1420		
				933व	0.4170		
				943मि	0.2020		
				1016	0.5220		
				944	0.1980		
				945	0.2950		
				1014मि	0.6840		
				1015मि	1.3480		
				1020/1	0.7370		
				993मि	0.4960		
				860ख मि	0.1370		
				868मि	0.2350		
				890मि	0.2870		
				737मि	1.0100		
				938मि	0.1670		
<b>Disclaimer:</b> उक्त आँकड़े मात्र अवलोकनार्थ हैं, तहसील कम्प्यूटर केन्द्र एम.सी.एस.सी./लोकवाणी केन्द्र से उद्घरण की प्रमाणित प्रति प्राप्त की जा सकती है। <b>Software Powered By:</b> National Informatics Center, Uttar Pradesh State Unit, Lucknow.							 

खाता विवरण (अप्रमाणित प्रति)						
ग्राम का नाम : शाहपुर तिगरी	परगना : (सुरादाबाद)	तहसील : सुरादाबाद	जनपद : सुरादाबाद	फसली वर्ष : 1422-1427	भाग : 1	खाता संख्या : 00549
				962क मि	0.0120	
				965क मि	0.0040	
				966मि	0.0830	
				967मि	0.1310	
				969मि	0.0160	
				738	3.4600	
				776मि	2.9550	
<b>योग</b>				<b>225</b>	<b>82.3770</b>	
<p><b>Disclaimer:</b> उक्त आँकड़े मात्र अवलोकनार्थ हैं, तहसील कम्प्यूटर केन्द्र एवम सी.एस.सी/लोकवाणी केन्द्र से उद्घरण की प्रमाणित प्रति प्राप्त की जा सकती है ।</p> <p><b>Software Powered By:</b> National Informatics Center, Uttar Pradesh State Unit, Lucknow.</p>						