





**BHULEKH**  
Uttar Pradesh

### खता विवरण (अप्रमाणित प्रति)

ग्राम का नाम : ओबरी	परगना : (नवाबागंज)	तहसील : नवाबागंज	जनपद : बाराबंकी	फसली वर्ष : 1427-1432	भाग : 1	खता संख्या : 00123	टिप्पणी
खतदार का नाम / पिता प्रति संरक्षक का नाम / निवास स्थान				खसरा संख्या	क्षेत्रफल (हे.)	आदेश	
<b>श्रेणी : 1-क / भूमि जो संक्रमणीय भूमिधरो के अधिकार में हो।</b>							
<b>उत्तर प्रदेश अवास एवं विकास परिषद लखनऊ / - / -</b>							
				288/1	0.1010	1400फ. आदेश उत्त्व न्यायालय बैच लखनऊ सू0 रिट 15.11.87न.779(8) 22.07.89न.19.02.92 गाटा सं.339/1.1265मे यथा स्थिति बनाई रखी जाये किसी प्रकार का निर्माण या निर्माण ध्वस्त करने या कब्जा दिलाने या बेदखली की कार्यवाही न की जाये भूमि की प्रकृति पूर्ववत बनाये रखी जाये।	
				339फि.	1.2650	ह.ले.13.10.92	
				340/4	0.0760	1409फ. आदेशानुसार अपर जिलाधिकारी भूमि अध्यापित उत्तर प्रदेश अवास एवं विकास परिषद 33कलेक्ट्रेट, लखनऊ के पत्रांक 575/8अपर जिलाधिकारी अवास ग0न0प0लखनऊ के दिनांक 30.10.01 के अनुपालन मे भूखण्ड सं.520फि./ 806वर्गमीटर व 511फि / 746वर्गमीटर 3090	
				341	0.4620		
				342	0.1080		
				343	0.1150		
				344	0.0730		
				345	0.1470		
				349	0.1510		
				350फि.	0.0510		
				352	0.0200		
				353फि.	0.3190		
				354/1फि.	0.8410		
				354/3फि.	0.0510		
				355	0.0430		
<p>कृपया उक्त खसरे की प्रस्थिति (भूखंड (गाटा) के वाद ग्रस्त/विक्रय/भू-नक्शा) हेतु खसरा संख्या पर क्लिक करें</p> <p><b>Disclaimer:</b> उक्त आंकड़े मात्र अवनोक्तगण्य हैं, तहसील कम्प्यूटर केन्द्र एवम सी.एच.एम.सी/ऑनलाइन केन्द्र से उत्पन्न की गयी हैं। खता विवरण से खूट नंगाशी जो नया खता सं. 1416फ. आदेशानुसार श्रीमान तह. न्यायिक महो. नवाबागंज द्वारा प.क.23दिनांक 31-03-09को आदेश हुआ कि ग्राम ओबरी की खतौनी सन 1409फ से 1414फ की खता सं.41पर खता अंकित था जो कि पिछले दिनांक 1409फ से 1414फ की खतौनी नया खता सं. 1414फ से 1419फ की खतौनी तैयार करते समय धन खता विवरण से खूट नंगाशी जो नया खता सं. 820 अंकित किया गया है जिसमे आदेश 1409फ का आदेश अपर</p>							



395	0.2030	1421फ.आदेशानुसार श्रीमान ना.तह.महो.नवाबगंज वाद
396/2	0.1010	सं.2157/21.09.13द्वारा गाटा सं.510मि/0.048मा.गु. परता खाता से
396/1मि.	0.0300	अनिल कुमार अग्रवाल पुत्र स्व. गोबिन्दराम अग्रवाल नि मो0लाजपत नगर
397	0.3790	पर व तह नवाबगंज का नाम खारिज करके सान्वी इन्फ्रा प्लानर्स
398	0.4040	प्रा0लि03/211विजयन्तखण्ड गोमती नगर
400मि.	0.0630	लखनऊ द्वारा डायरेक्टर आनन्द कुमार सिंह पुत्र डा0 रघुराज बहादुर सिंह नि
400मि..	0.0630	सी/392शान्ती निकेतन सिविल लाइन बाबू के0डी0सिंह मार्ग शहर व पर व
401	0.2800	तह नवाबगंज का नाम द्वारा बैनामा / 30.07.13के आधार परसं भू दर्ज हो।
402	0.1310	ह.र.का. 30.09.13
404मि.	0.1230	1421फ.आदेशानुसार श्रीमान उपजिलाधिकारी महोदय, नवाबगंज वाद
405मि.	0.2200	सं.607/26.02.14के अनुसार गाटा
406/1	0.1140	सं.510मि/0.083,511/1मि/0.019कुल दो किता
407/1	0.0250	0.102हे.मा.गु.परता खाता को अकृषिक प्रयोजन मे प्रयुक्त भूमि धारा
407/3	0.1010	143ज0वि0अधि0के अन्तगत घोषित किया जाता है।
408/2	0.0130	ह.र.का.03.03.14
409	0.0410	
410	0.2320	
410मि.	0.2280	
411	0.2840	
412	0.3280	
413/2	0.0320	
414/1	0.1330	
414/2	0.2620	
417	0.1950	
<p>कृपया उक्त खसरे की प्रस्थिति (भूखंड (गाटा) के वाद ग्रस्त /विक्रय /भू-नक्शा ) हेतु खसरा संख्या पर क्लिक करें</p> <p>Disclaimer: उक्त आँकड़े मात्र अवलोकनार्थ हैं, तहसील कम्प्यूटर केन्द्र एवम सी.एस.सी/लोकवाणी केन्द्र से उद्घरण की प्रमाणित प्रति प्राप्त की जा सकती है।</p> <p>Software Powered By: National Informatics Center, Uttar Pradesh State Unit, Lucknow.</p>		
		 



419मि.	0.0320
443मि.	0.0380
453/1	0.3150
453/2	0.0050
454	0.8250
456मि.	0.2400
463मि.	0.1280
465	0.2030
466/1	0.0630
467	0.2250
468	0.4880
469	0.1920
470मि.	0.1240
471/1	0.5060
472/2	0.3040
473/1	0.2020
473/2	0.0300
473/3	0.3500
474	0.0200
475	0.2320
476	0.0990
477	0.0380
478	0.0630
478/2	0.3040

कृपया उक्त खसरे की प्रस्थिति (भूखंड (गाटा) के बाद ग्रस्त/विक्रय/भू-नक्शा) हेतु खसरा संख्या पर क्लिक करें

**Disclaimer:** उक्त आँकड़े मात्र अवलोकनार्थ हैं, तहसील कम्प्यूटर केन्द्र एवम सी.एस.सी/लोकवाणी केन्द्र से उद्धरण की प्रमाणित प्रति प्राप्त की जा सकती है।

Software Powered By: National Informatics Center, Uttar Pradesh State Unit, Lucknow.



	479	0.2920
	480मि.	0.5440
	481	0.3170
	483/1	0.0580
	484/1मि.	0.0210
	484/3मि.	0.2550
	484/4मि.	0.0150
	486	0.3320
	487	0.0250
	488मि.	0.1060
	489	0.1770
	490/1	0.0490
	490/3	0.0900
	491मि.	0.4250
	492	0.0050
	494मि.	0.0280
	495	0.2590
	496	0.3420
	497	0.2580
	498	0.2650
	499	0.4030
	502मि.	0.0300
	506मि.	0.0300
	508मि.	0.1260
<p>कृपया उक्त खसरे की प्रस्थिति (भूखंड (गाटा) के बाद ग्रस्त/विक्रय/भू-नक्शा ) हेतु खसरा संख्या पर क्लिक करें</p> <p><b>Disclaimer:</b> उक्त आँकड़े मात्र अवलोकनार्थ हैं, तहसील कम्प्यूटर केन्द्र एवम सी.एस.सी/लोकवाणी केन्द्र से उद्धरण की प्रमाणित प्रति प्राप्त की जा सकती है।</p> <p>Software Powered By: National Informatics Center, Uttar Pradesh State Unit, Lucknow.</p>		
		 

	509/2	0.2530	
	510/2	0.1140	
	511मि.	0.0750	
	513मि.	0.1640	
	514	0.0630	
	515	0.3360	
	516/1	0.0540	
	516/2	0.0320	
	517मि.	0.0070	
	556	0.1770	
	371/3	0.2960	
योग	122	23.4780	

कृपया उक्त खसरे की प्रस्थिति (भूखंड (गाटा) के वाद ग्रस्त /विक्रय /भू-नक्शा ) हेतु खसरा संख्या पर क्लिक करें

**Disclaimer:** उक्त आँकड़े मात्र अवलोकनार्थ हैं, तहसील कम्प्यूटर केन्द्र एवम सी.एस.सी/लोकवाणी केन्द्र से उद्घरण की प्रमाणित प्रति प्राप्त की जा सकती है ।

**Software Powered By:** National Informatics Center, Uttar Pradesh State Unit, Lucknow.

