




00BB 948474


कार्यालय अपर जिलाधिकारी (वित्त एवं राजस्व) भुवादाबाद
द्वारा प्रमाणित दर 1,20,000/-रु० प्रति एकड़ निर्धारित
होने का प्रमाण-पत्र आदेश दिनांक 3/8/98 को प्राप्त हो
चुका है।

विक्रय-विलेख

बयनामा 3,20,000/- रु० मालियत 3,26,400/- रु० स्टाम्प 32,650/-रु०

हम कि रोहित पसरोचा पुत्र श्री हकीकत राय एवं हितेश राय
पसरोचा पुत्र श्री हकीकत राय निवासी गण मौहल्ला कोठीवाल नगर
भुवादाबाद. के हैं।


[ROHIT PASRICHA]


[HITESH PASRICHA]





00BB 948475

(2)

जो कि मुकिर अब्बल की आराजी काश्त भूमिधरी गाटा सं० 611 छै: सौ ग्यारह क्षेत्रफल 0.535 दशमलव पांच तीन पांच हेक्टेयर लगानी सालाना 14 रू० 20 पै० खाता० न० 231 दो सौ इकत्तीस किरग जमीन भूड अब्बल सर्किल न० एक तथा मुकिर दोयम की आराजी काश्त भूमिधरी गाटा सं० 612 छै: सौ बारह क्षेत्रफल 0.567 दशमलव पांच छ: सात हैक्टे लगानी सालाना 15.00 रू० खाता न० 296 दो सौ छियानवे किरम जमीन भूड अब्बल सर्किल न० एक स्थित ग्राम काजीपुरा परगना व जिला मुरादाबाद जिसके हम मुकिरान बहैसियत भूमिधर तहां मालिकाना मालिक काबिज व दखील हैं। जिसकी निस्वत हमको जुमला अख्तयारात इन्तकालात मालिकाना तन्हा हम मुकिरान को हारिल हैं। और आराजी गजकूर में सिवाये हम मुकिरान के और कोई दीगर शख्स किसी तरीके पर शरीक व हकदार नहीं है। हम मुकिरान ने इस भूमि पर कोई त्रघण सरकारी व गैर

[Handwritten signature]

[Handwritten signature]




A-58 22721

(3)

सरकारी नहीं लिया है; आराजी मजकूर इस वक्त तक हर किरग के मतालवे व मवाखजे व रहन व दान व जमानत व गकरुकी व जरे डिकी वगैरा से कतई बरी व पाक साफ है। लिहाजा व खुशी व रजामंदी अपनी विला वहकाये व सिखाये व दबाब नाजायज किसी के बदरुरती होश हवास खमरा अपनी के उस कुल आराजी भूमिधरी मजकूरा वाला को मय तमागी हकूक मुत्तालिका उसके विलगुक्ता विल एवज् मुवलिंग 3,20,000 /— तीन लाख बीस हजार रू० जिसके आधे 1,60,000 /— एक लाख साठ हजार रू० होते हैं वदस्त इन्द्रजीत सिंह पुत्र श्री अवतार सिंह व अवतार सिंह पुत्र स्व० श्री गगत सिंह व श्रीगती निशा रस्तौगी पत्नी श्री इन्द्रजीत सिंह व श्रीमती गुरुवंश कौर पत्नी श्री अवतार सिंह नि० गण सिविल लाइन्स

PSind

Kasriha



A-98 22722

(4)

मुरादाबाद बय कतई व राही की और बेच दी हमने और कुल जरे समन उराका इस प्रकार कि मुव0 50,000/- रू0 द्वारा चैक संख्या ए0/549/527241 दि0 25/6/98 स्टेट बैंक ऑफ इण्डिया मुरादाबाद व मुव0 50,000/- रू0 द्वारा चैक सं0 ए/549/527221 दि0 25/6/98 स्टेट बैंक ऑफ इण्डिया मुरादाबाद कब्ल रजि0 बैनामा तथा शेष धनराशी मुव0 2,20,000/- रू0 वक्त रजि0 बैनामा द्वारा चैक संख्या ए/ 549/527246 दिनांक 5/8/98 स्टेट बैंक ऑफ इण्डिया मुरादाबाद खरीदारान मजकूर से तरल पाकर तमागी शय मुवइया को अपने कब्जे व दखल मालिकाना से निकालकर उस पर कब्जा व दखल मालिकाना अपने समान खरीदारान मजकूर का करा दिया हमने। जुमला हकूक का अख्तयरात निश्वत शय मुवइया जो हम मुकिरान को हासिल थे वह सब और कुल आज की तारीख से वर तरफ खरीदारान मजकूर मुत्तकिल हो गये। अब खरीदारान मजकूर को हक व अधिकार है कि वह कागजात सरकारी में से

Pruthi

Z. Kaur



(5)

हमारा नाम खारिज कराकर अपना नाम दर्ज करा लें। हम मुकिरान को कोई उज्र किसी प्रकार का न होगा। अब हमारा और हमारे किसी वारिस का कोई हक व ताल्लुक मालिकाना व दावा किसी किस्म का आराजी मुवईया से शेष नहीं रहा और न आइन्दा होगा। चुनाचे तकाविजउल बदलैन उसका वाहम हमारे और खरीदारान के अगल में आ गया। अगर बाद को किसी वक्त में किसी फेल हमारे या कर्जखाह या औलाद हमारी या खानदानी हमारे अथवा किसी दीगर शख्स की दावेदारी से शय मुवईया जुज या कुल कब्जे खरीदारान या कायम मुकामान

Writ-

Writ




(6)

खरीदारान से निकल जावे या बगरज ताहपफुज शय मुवइया खरीदारान को कुछ सरफा मजीद खर्च या अदा करना पढे तो उसी कदर जरे रामन की वापसी के हम मुकिरान खरीदारान को कुल हर्जे व खर्चे अदालती व गैर अदालती सहित अपनी दीगर चल व अचल सम्पत्ति से होंगे। गरज कि आज तक की समस्त कानूनी देनदारियाँ व जिग्मेदारियाँ व जिम्में हम मुकिरान होंगी। लिहाजा यह **बैनामा** कतई लिख दिया ताकि सनद रहे और समय पर काम आवे इति।

Pruthi

(Hassan)



(7)

विक्रेतागण व क्रेतागण अनुसूचित जाति एवं जनजाति के सदस्य नहीं है। जो बाहर हदूद महापालिका है। किस्म जमीन व सर्किल नम्बर का प्रमाण-पत्र तहसीलदार मुरादाबाद से प्राप्त कर लिया है और कार्यालय सक्षम प्राधिकारी नगर भूमि सीमा रोपण मुरादाबाद से विक्रीत भूमि के सीलिंग अधिनियम से प्रभावित न होने का अनापत्ति प्रमाण-पत्र पत्रांक संख्या 181 एक सौ इक्यासी दिनांक 3/8/98 ई० को प्राप्त कर लिया है। विक्रीत भूमि का मूल्यांकन स्टाम्प शुल्क देय हेतु दर 1,20,000/- रु० प्रति एकड़ निर्धारित करने का प्रमाण-पत्र कार्यालय अपर जिलाधिकारी (वि० एवं रा०) मुरादाबाद से पत्रांक 371/ स्टाम्प लिपिक / 98 दि० 3/8/98 को प्राप्त कर लिया है। जिसकी एक प्रति कार्यालय उ० नि० (प्रथम) मुरादाबाद को प्राप्त हो चुकी है। कलक्टर महोदय द्वारा भी उक्त कृषि भूमि का भू-उपयोग भूड अव्वल सर्किल न० एक

[Handwritten signature]

[Handwritten signature]

का प्रचलित मूल्यांकन सूची के द्वितीय भाग उप खण्ड (ख) पृष्ठ चार के अनुसार दर 1,20,000/- प्रति एकड़ निर्धारित है इसी दर से आराजी गाटा सं० 611 क्षेत्रफल 0.535 हैक्टे० जो बराबर 1-32 एकड़ है की मालियत 1,58,400/- रू० तथा गाटा सं० 612 क्षेत्रफल 0.567 हैक्टे० जो बराबर 1-40 एकड़ है की मालियत 1,68,000/- रू० इस प्रकार दोनों गाटों की मालियत 3,26,400/- रू० होती है। इसी पर हस्व कायदा 32,650/- रू० का जनरल स्टाम्प अदा किया गया है। विक्रेतागण के फोटो राजेन्द्र प्रसाद गुप्ता (एडवोकेट) ने प्रमाणित किये।

हस्ताक्षर विक्रेता.....

हस्ताक्षर विक्रेता.....

हस्ताक्षर साक्षी.....

हस्ताक्षर साक्षी.....

(C. K. Dutt)
Sobhali T. L. Dutt
S. M. Dutt
S. M. Dutt

HAKIKAT RAISHI
d. Hakim R. K. Dutt

यह बैनामा आज दिनांक 5 अगस्त सन् 1998 ई० स्थान मुरादाबाद M.B.
व इकरार मुकिरान विधिक परामर्श व प्रारूप राजेन्द्र प्रसाद गुप्ता एडवोकेट,
मानस किशोर विश्‍नोई ने टाइप किया।

हस्ताक्षर.....
(राजेन्द्र प्रसाद गुप्ता एडवोकेट)

हस्ताक्षर.....
(मानस किशोर विश्‍नोई)

(8)

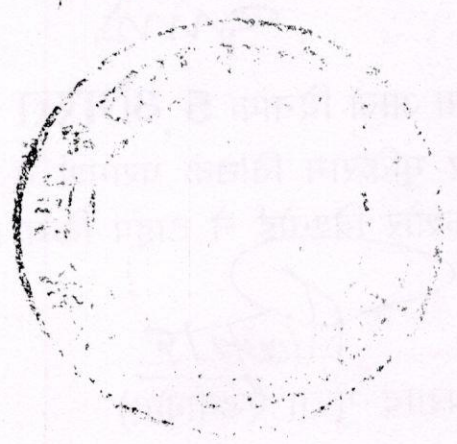
Faint, illegible text, possibly bleed-through from the reverse side of the page.

मा. प्र. क्या. भा. वि. को गई
मा. प्र. पु. 596
17/98
17/98

मा. प्र.	1718190	मा. प्र.
	1718190	
	I 1733	
मा. प्र.	3025	

143
158

Order



From Gurbans Kaur
to
DR. L. S. Saccary