

6954

①




सत्यमेव जयते

INDIA NON JUDICIAL Government of Uttar Pradesh

e-Stamp



Certificate No. : IN-UP05098413053022Q
Certificate Issued Date : 26-Sep-2018 05:53 PM
Account Reference : SHCIL (FI)/ upshcil01/ QAISERBAGH/ UP-LKN
Unique Doc. Reference : SUBIN-UPUPSHCIL0106096724202325Q
Purchased by : GARV BUILDTECH PVT LTD
Description of Document : Article 23 Conveyance
Property Description : KHASRA NO.2402,2448,2687 AND OTHERS, VILLAGE: KALLIPASCHIM, TEH-SAROJINI NAGAR, LUCKNOW.
Consideration Price (Rs.) :
First Party : SANT RAM S O BISHAN SINGH
Second Party : GARV BUILDTECH PVT LTD
Stamp Duty Paid By : GARV BUILDTECH PVT LTD
Stamp Duty Amount(Rs.) : 3,00,000
 (Three Lakh only)



-----Please write or type below this line-----



Signature



सदर तहसिल, लखनऊ

TQ 0005869684

Statutory Alert:

1. The authenticity of this Stamp Certificate should be verified at "www.shcilestamp.com". Any discrepancy in the details on this Certificate and as available on the website renders it invalid.
2. The onus of checking the legitimacy is on the users of the certificate.
3. In case of any discrepancy please inform the Competent Authority.

①

विक्रय मूल्य रू0 - 42,69,600/-

मालियत रू0 - 42,69,600/-

जनरल स्टाम्प रू0 - 3,00,000/-

परगना - बिजनौर

-: लेख पत्र का संक्षिप्त विवरण :-

भूमि का प्रकार : कृषि आराजी
परगना : बिजनौर
ग्राम : कल्ली पश्चिम
सम्पत्ति सं० : खसरा संख्या - 2402, 2448,
2687, 2989क, 2974छ, 3010क,
2983, 2997, 3002, 3008,
3019, 3071, 3073, 3074,
3078 का 1/20 भाग व खसरा संख्या
- 2468, 3006, 3018, 3026ख,
3132क, 3156ख का 1/5 भाग व
खसरा संख्या - 485 का 2/3 भाग
मापन की इकाई : हेक्टेयर
सम्पत्ति का क्षेत्रफल : 0.3168 हेक्टेयर
सड़क की स्थिति : रायबरेली रोड से 2 किलोमीटर से भी
अधिक दूर हैं।
सम्पत्ति का प्रकार : कृषि आराजी





चौहद्दी खसरा सं०- 2402

पूरब	:	खसरा सं० - 2382
पश्चिम	:	खसरा सं० - 2401
उत्तर	:	खसरा सं० - 2403
दक्षिण	:	खसरा सं० - 2383

चौहद्दी खसरा सं०- 2983

पूरब	:	खसरा सं० - 3007
पश्चिम	:	खसरा सं० - 2984
उत्तर	:	खसरा सं० - 2982
दक्षिण	:	खसरा सं० - 3007

चौहद्दी खसरा सं०- 3008

पूरब	:	खसरा सं० - 3007
पश्चिम	:	खसरा सं० - 2988
उत्तर	:	खसरा सं० - 2983, 3007
दक्षिण	:	खसरा सं० - 3007

चौहद्दी खसरा सं०- 3074

पूरब	:	खसरा सं० - 3075
पश्चिम	:	खसरा सं० - 2974, 3071
उत्तर	:	खसरा सं० - 2974
दक्षिण	:	खसरा सं० - 3073

Sandhu



चौहद्दी खसरा सं०- 3018

पूरब	:	खसरा सं० - 3007
पश्चिम	:	खसरा सं० - 3007
उत्तर	:	खसरा सं० - 3007
दक्षिण	:	खसरा सं० - 3004

चौहद्दी खसरा सं०- 3156ख

पूरब	:	खसरा सं० - 3156 का शेष भाग
पश्चिम	:	खसरा सं० - 3156 का शेष भाग
उत्तर	:	खसरा सं० - 3156 का शेष भाग
दक्षिण	:	खसरा सं० - 3156 का शेष भाग

चौहद्दी खसरा सं०- 485


पूरब	:	खसरा सं० - 485 गर्व बिल्डटेक
पश्चिम	:	खसरा सं० - 463
उत्तर	:	खसरा सं० - 486 गर्व बिल्डटेक
दक्षिण	:	खसरा सं० - 484 गर्व बिल्डटेक

.....इत्यादि

विकेता का विवरण:-

संतराम पुत्र बिशन सिंह, (PAN NO.- AJBPR6361B) निवासी - ग्राम-
भवाना, पोस्ट - अमरौली, तहसील व जिला - पलवल (हरियाणा)।

.....विकेता/प्रथम पक्ष



केता का विवरण:-

गर्व बिल्डटेक प्रा० लि० (PAN NO.- AADCG1919Q) कार्यालय-10, एल०एस०सी०, कालका जी, नई दिल्ली द्वारा अधिकृत हस्ताक्षरी (through its board resolution dated 21.3.2017) श्री अशोक कुमार उपाध्याय पुत्र स्व० श्री पारस नाथ उपाध्याय, निवासी- 7, एल०एस०सी०, कालका जी, नई दिल्ली ।

.....केता/द्वितीय पक्ष

विक्रय - विलेख

मनकि संतराम पुत्र बिशन सिंह, निवासी - ग्राम- भवाना, पोस्ट - अमरौली, तहसील व जिला - पलवल (हरियाणा) का (विक्रेता) है।

जो कि भूमि खाता सं० - 1077 के खसरा सं० - 2402 रकबा 0.0380 हे०, खसरा सं० - 2448 रकबा 0.1900 हे०, खसरा सं० - 2687 रकबा 0.2240 हे०, खसरा सं० - 2989क रकबा 0.1260 हे०, खसरा सं० - 2974छ रकबा 0.1770 हे०, खसरा सं० - 3010क रकबा 0.1960 हे०, खसरा सं० - 2983 रकबा 0.0280 हे०, खसरा सं० - 2997 रकबा 0.0250 हे०, खसरा सं० - 3002 रकबा 0.0280 हे०, खसरा सं० - 3008 रकबा 0.0250 हे०, खसरा सं० - 3019 रकबा 0.0630 हे०, खसरा सं० - 3071 रकबा 0.0280 हे०, खसरा सं० - 3073 रकबा 0.1900 हे०, खसरा सं० - 3074 रकबा 0.1320 हे०, खसरा सं० - 3078 रकबा 0.0510 हे० कुल रकबा 1.5210

Sant Ram



हे० का 1/20 भाग व खाता सं० - 615 के खसरा सं० - 2468 रकबा 0.0290 हे० व खाता सं० - 85 के खसरा सं० - 3006 रकबा 0.3040 हे०, खसरा सं० - 3018 रकबा 0.0470 हे०, खसरा सं० - 3026ख रकबा 0.0310 हे०, खसरा सं० - 3132क रकबा 0.0540 हे०, खसरा सं० - 3156ख रकबा 0.0890 हे० कुल रकबा 0.5540 हे० का 1/5 भाग व खाता सं० - 826 के खसरा सं० - 485 रकबा 0.1960 हे० का 2/3 भाग इस प्रकार कुल विक्रीत रकबा- 0.3168 हे० स्थित ग्राम कल्ली पश्चिम, परगना-बिजनौर, तहसील- सरोजनीनगर व जिला लखनऊ, जिसका कि विक्रेता उपरोक्त मालिक कामिल व काबिज है। उक्त भूमि विक्रेता ने जरिये बयनामा कय किया था जिसका दाखिल खारिज हो चुका है तथा राजस्व अभिलेखों में संकमणीय भूमिधरी में विक्रेता का नाम दर्ज है। विक्रेता को 30 प्र० राजस्व संहिता की धारा 98(1) के अन्तर्गत जिलाधिकारी लखनऊ के वाद सं० डी201810460006535 दिनांक 12.07.2018 द्वारा अनुसूचित जाति से भिन्न मेसर्स गर्व बिल्डटेक प्रा० लि० कार्यालय-10, एल०एस०सी०, कालका जी नई दिल्ली द्वारा अधिकृत हस्ताक्षरी श्री अशोक कुमार उपाध्याय पुत्र स्व० श्री पारस नाथ उपाध्याय के पक्ष में विक्रय करने का अधिकार प्राप्त है। उक्त आराजी समस्त प्रकार के भारों व विवादों अजकिस्म रेहन, बय, हिबा, जमानत, कुर्की, मुकदमा आदि से पूर्णतया बरी व पाक-साफ है जिसको विक्रय आदि करने का विक्रेता को मालिकाना हक हासिल है।

Sandhan

Amr Singh
Garv Buildtech Pvt. Ltd.

विक्रीशुदा आराजी को केता सरकारी कागजात में अपने नाम दर्ज करवा लेवे, कोई उज्र नहीं होगा । विक्रीशुदा आराजी पर कोई पेड़, कुंआ, बोरिंग व निर्माण आदि नहीं है, कहीं-कहीं पर उबड़ खाबड़ व छोटे-बड़े गड्ढे हैं। विक्रीशुदा आराजी मुख्य सड़क रायबरेली रोड़ से 2 किलोमीटर से भी अधिक दूरी पर स्थित है । विक्रीशुदा आराजी नगर निगम सीमा से बाहर स्थित है।


विक्रीशुदा आराजी कृषि आराजी है जिसका कुल रकबा 0.3168 हेक्टेयर है तथा जिसकी मालियत श्रीमान् जिलाधिकारी महोदय लखनऊ द्वारा निर्धारित वर्तमान दर रूपये 1,20,00,000/- प्रति हे० के हिसाब से कुल रू० 38,01,600/- होती हैं। आराजी मुबइया के खसरा नम्बर 485 रकबा 0.1960 हे० जो कि निकटतम आबादी से 200 मी० की त्रिज्या के अन्दर स्थित है और इस कारण से उक्त खसरा सं० के अपने विक्रीत अंश रकबा 0.1300 हे० पर ही 30 प्रतिशत की बढ़ोत्तरी करते हुए उसकी मालियत 4,68,000/- होती है । अतः इस प्रकार उक्त विक्रय शुदा आराजी की कुल मालियत रू० 42,69,600/- होती है । मालियत मूल्य पर शासकीय शासनादेश संस्थागत वित, कर एवं निबन्धन अनुभाग-5 की अधिसूचना सं०-स.वि.क.नि.5-2756 /11-2008-500(165)/2007 दिनांक 30.06.2008 के अनुसार 7 प्रतिशत की दर से मु० रू० 3,00,000/- का जनरल स्टाम्प अदा किया जा रहा है ।

विकेता अनुसूचित जाति व केता सामान्य जाति के सदस्य हैं। विकेता व केता का पता उपरोक्त ही है । विक्रीशुदा आराजी किसी राष्ट्रीय राजमार्ग, जनपदीय मार्ग व लिंक रोड के किनारे स्थित नहीं हैं।



अब विक्रेता ने बजरूरत खुद खूब सोच व समझ कर प्रसन्न चित्त मन से बिना किसी जोर दबाव नाजायज के अपने पूर्ण होशो-हवास में उसी आराजी को बिलएवज मुबलिंग रु0 42,69,600/- (बयालिस लाख उन्हत्तर हजार छह सौ रुपये) जिसके आधे मुबलिंग रु0 21,34,800/- (एक्कीस लाख चौतीस हजार आठ सौ रुपये) होते है, में बदस्त केता "गर्व बिल्डटेक प्रा0 लि0" कार्यालय-10, एल0एस0सी0 कालका जी, नई दिल्ली द्वारा अधिकृत हस्ताक्षरी श्री अशोक कुमार उपाध्याय पुत्र स्व0 श्री पारस नाथ उपाध्याय को बय-फरोख्त कत्तई किया यानी बेच दिया और कुल विक्रय धनराशि अन्त में दिये गये विवरण के अनुसार केता से वसूल पाकर कब्जा व दखल मालिकाना आराजी विक्रयशुदा पर आज से बजाय अपने केता का बखूबी करा दिया।

अब विक्रेता या उनके वारिसान व कायम मुकामान का कोई हक या हिस्सा विक्रीशुदा आराजी में शेष नही रहा। अगर कोई दीगर शख्स अपना हक या दावा करे तो दावा उसका बातिल व नाजायज करार दिया जावे और अगर किसी शख्स की दावेदारी या हकदारी या उज्जदारी से आराजी विक्रीशुदा केता के कब्जे से निकल जावे या कब्जा न रहे या मिल्कियत या हकीयत विक्रेता की करार न पाई जाय या अन्य किसी प्रकार से विवादित या भार ग्रसित पायी जाय तो ऐसी तमाम सूरतों में केता व उसके वारिसान व कायम मुकामान को हक हासिल होगा कि वह अपना कुल विक्रय मूल्य मय हर्जा व खर्चा के विक्रेता या उनके वारिसान व कायम मुकामान की दीगर जायदाद चल व अचल से न्यायालय द्वारा वसूल कर लेवे, कोई उज्र नही होगा।




प्रस्तुत लेखपत्र में उभय पक्षों द्वारा उपलब्ध कराये गए कागजात व उनके द्वारा बताये गए तथ्यों के आधार पर तैयार किया गया है जिसकी समस्त जिम्मेदारी पक्षकारों की है तथा पक्षकारों की पहचान गवाहों द्वारा की जा रही है।

लिहाजा यह विक्रय विलेख अपनी खुशी व रजामन्दी से पूर्ण होशों हवाश में बिना किसी जोर दबाव के स्वस्थ मस्तिष्क के रूबरू गवाहन केता उक्त के पक्ष में निष्पादित कर दिया ताकि सनद रहे और समय पर काम आवे।

विवरण भुगतान

1. रुपये 42,69,600/- (बयालिस लाख उन्हत्तर हजार छह सौ रुपये) जरिये चेक संख्या - 909789 दिनांक 27.09.2018, जारीकर्ता बैंक - एक्सिस बैंक शाखा मालवीय नगर नई दिल्ली।






इस प्रकार कुल विक्रय मूल्य रूपये 42,69,600/- (बयालिस लाख उन्हत्तर हजार छह सौ रूपये) विक्रेता ने क्रेता से समक्ष गवाहान प्राप्त कर लिया है । अब कुछ भी पाना शेष नहीं रहा है।

लखनऊ


दिनांक : 27.09.2018



ह० विक्रेता



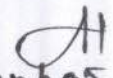
गवाहान :-


1. Nalin Pandey
S/o Sri S.N. Pandey
140 A/7B Salosi
Allahabad.




ह० क्रेता




2. Pankaj Pandey
S/o Late Ishwarayan Pandey
Bagbahar Azamgarh.



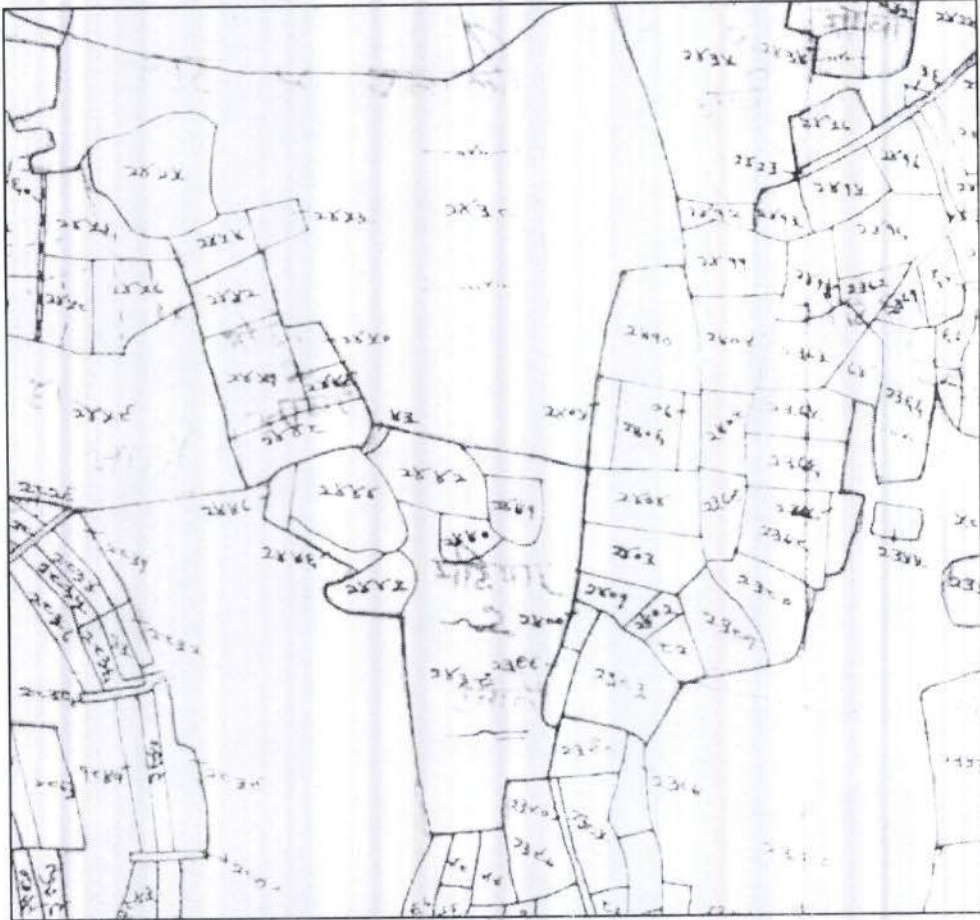
टाईपकर्ता :-
(आकाश दीप वर्मा)
सदर तहसील, लखनऊ

मसविदाकर्ता:-
(ब्रजेश कुमार पाण्डेय)
एडवोकेट

सदर तहसील, लखनऊ
9415001452

मानचित्र

भूमि खसरा न० - 2402, 2448 स्थित ग्राम कल्ली पश्चिम परगना बिजनौर तहसील सरोजनी नगर व जिला लखनऊ ।



ग्रानिक आई० डी० 143558-2402-0-000-12

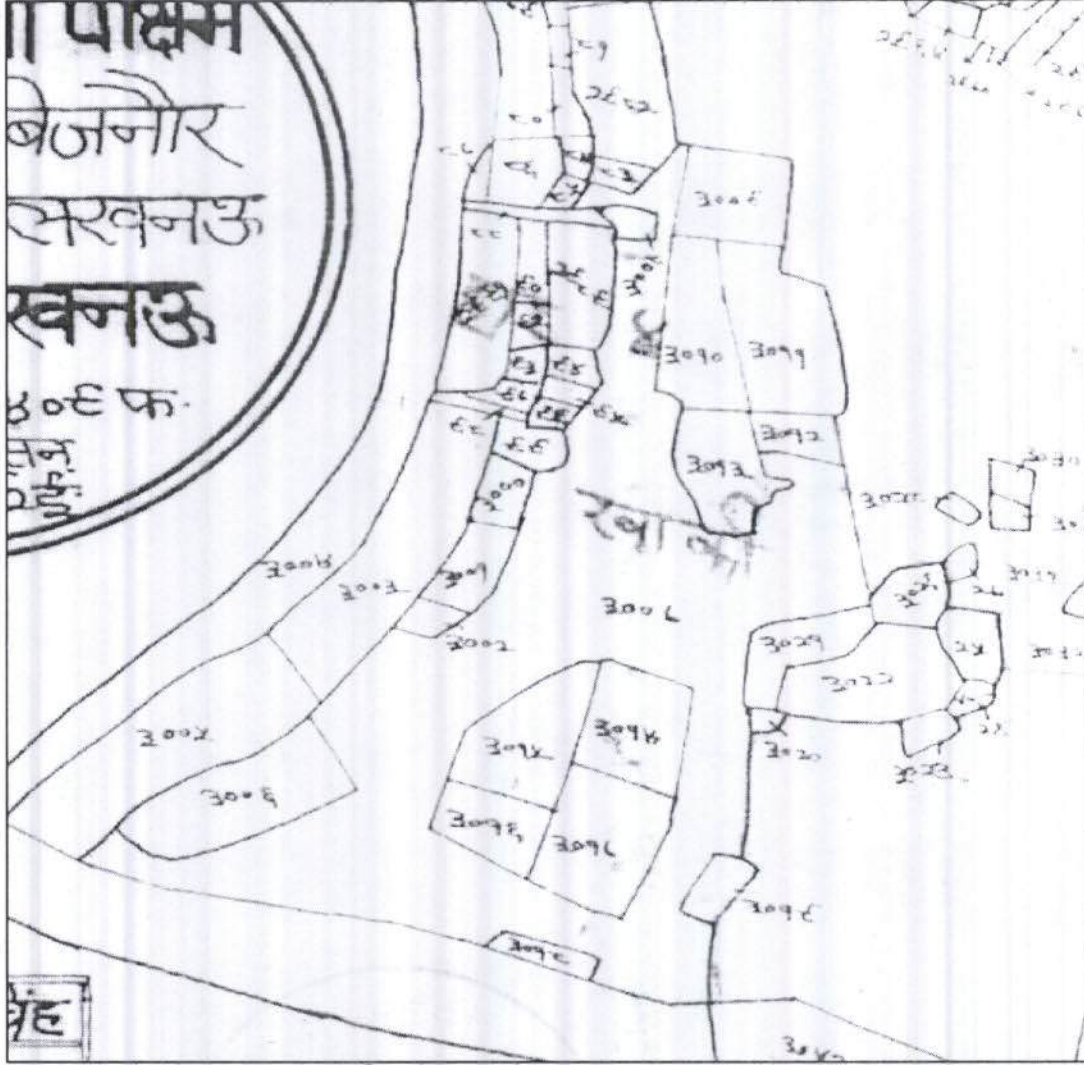
Signature

ह० विकेता

Signature
Gaty Buildtech Pvt. Ltd.
ह० विकेता

मानचित्र

भूमि खसरा न० - 2989क,3010क, 2983, 2997, 3002, 3008, 3019, 3006, 3018,
3026 स्थित ग्राम कल्ली पश्चिम परगना बिजनौर तहसील सरोजनीनगर व जिला लखनऊ ।



ग्रुनिक आई० डी० 143558 - 2989 - 2 - 002 - 12
143558 - 3010 - 2 - 001 - 12

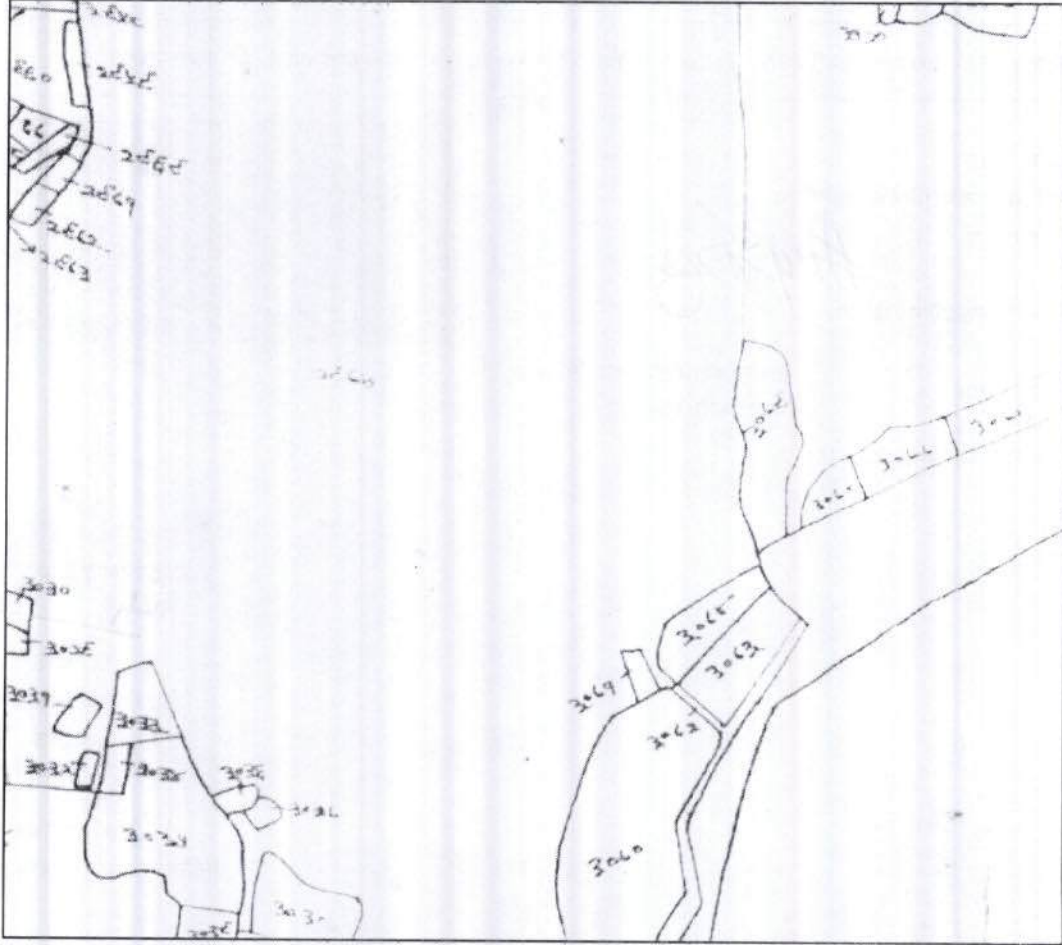
[Handwritten Signature]

ह० विकेता

[Handwritten Signature]
Garv Buildtech Pvt. Ltd.
ह०केता

मानचित्र

भूमि खसरा न० - 2974छ, 3071, 3073, 3074, 3078 स्थित ग्राम कल्ली पश्चिम परगना
बिजनौर तहसील सरोजनीनगर व जिला लखनऊ ।



ग्रामिक आई० पी० 143558 - 2974 - 2 - 008 - 12
143558 - 3071 - 0 - 002 - 12

Santam

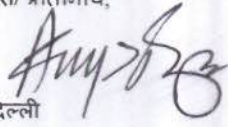
ह० विकेता

Amrinder
Garv Buildtech Pvt. Ltd.
ह०केता

विक्रय पत्र

प्रतिफल- 4269600 स्टाम्प शुल्क- 300000 बाजारी मूल्य - 4270000 पंजीकरण शुल्क - 20000 प्रतिलिपिकरण शुल्क - 80 योग : 20080

श्री गर्व बिल्डटेक प्रा० लि० द्वारा
अशोक कुमार उपाध्याय अधिकृत पदाधिकारी/ प्रतिनिधि,
पुत्र श्री स्व० पारसनाथ उपाध्याय
व्यवसाय : नौकरी
निवासी: 7, एल०ए०सी०, कालका जी नई दिल्ली




श्री, गर्व बिल्डटेक प्रा० लि० द्वारा

अशोक कुमार उपाध्याय अधिकृत
पदाधिकारी/ प्रतिनिधि

ने यह लेखपत्र इस कार्यालय में दिनांक 27/09/2018

एवं 04:28:16 PM बजे

निबंधन हेतु पेश किया।

रजिस्ट्रीकरण अधिकारी के हस्ताक्षर



निर्मल सिंह

उप निबंधक :सरोजनीनगर

लखनऊ

27/09/2018

राजकिशोर वर्मा .
कनिष्ठ सहायक (निबंधन) - नियमित



मानचित्र

भूमि खसरा न० - 3132क, 3156ख स्थित ग्राम कल्ली पश्चिम परगना बिजनौर तहसील सरोजनीनगर व जिला लखनऊ ।



यूनिक आई० डी० 143558 - 3156 - 2 - 001 - 12

[Handwritten Signature]

ह० विक्रेता

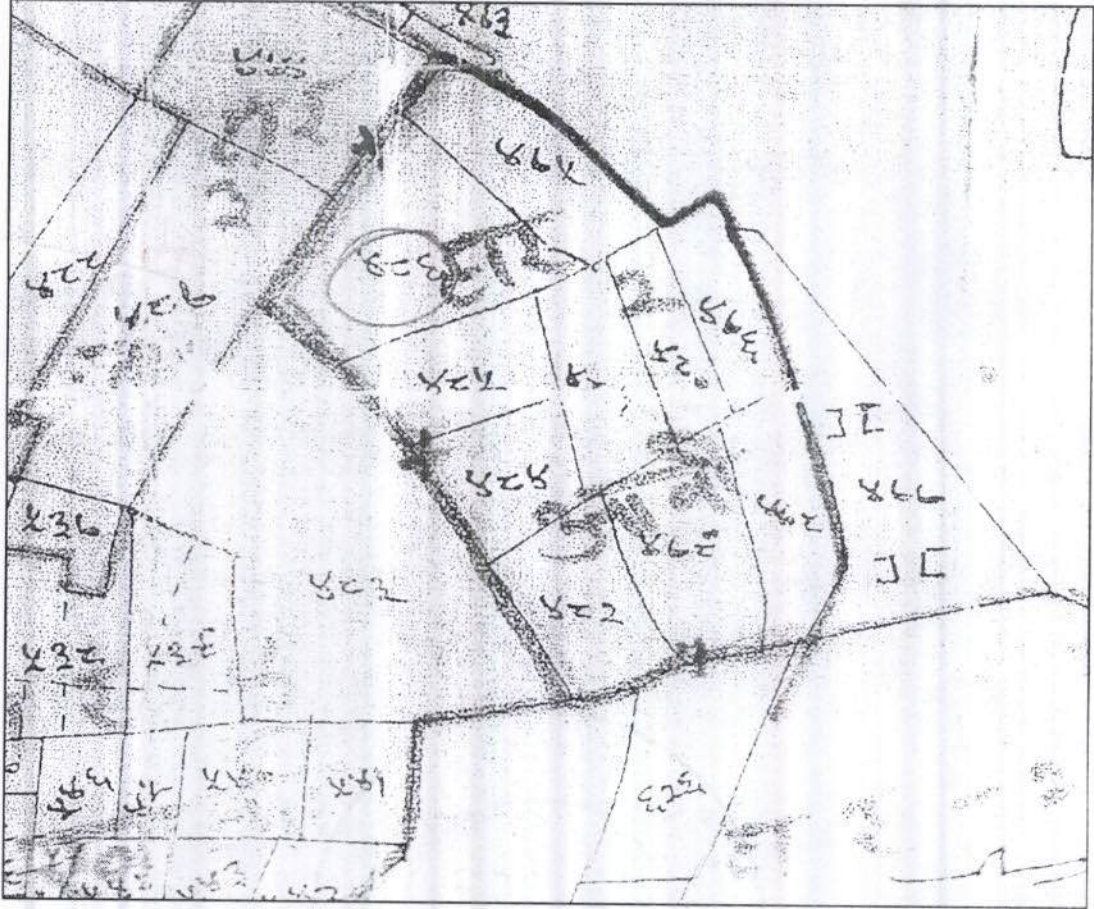


ह०केता

मानचित्र

भूमि खसरा न० - 485 स्थित ग्राम कल्ली पश्चिम परगना बिजनौर तहसील सरोजनीनगर व जिला लखनऊ ।

ग्रानिक आई० डी० 143558 - 0485-0- 000-12



[Handwritten Signature]

ह० विकेता

[Handwritten Signature]



बही संख्या 1 जिल्द संख्या 489 के पृष्ठ 65 से 94 तक क्रमांक 6954 पर
दिनांक 27/09/2018 को रजिस्ट्रीकृत किया गया।

रजिस्ट्रीकरण अधिकारी के हस्ताक्षर



निर्मल सिंह

उप निबंधक : सरोजनीनगर

लखनऊ

27/09/2018



भाग 1

प्रस्तुतकर्ता अथवा प्रार्थी द्वारा रखा जाने वाला

उपनिबन्धक सरोजनीनगर लखनऊ क्रम 2018367007443

आवेदन संख्या : 201801041010957

लेख या प्रार्थना पत्र प्रस्तुत करने का दिनांक 2018-09-27 00:00:00

प्रस्तुतकर्ता या प्रार्थी का नाम अशोक कुमार उपाध्याय

लेख का प्रकार विक्रय पत्र

प्रतिफल की धनराशि 4269600 / 4270000

1. रजिस्ट्रीकरण शुल्क 20000
2. प्रतिलिपिकरण शुल्क 80
3. निरीक्षण या तलाश शुल्क
4. सुद्वार के अधिग्रमाणी करण लिए शुल्क
5. कमीशन शुल्क
6. विविध
7. यात्रिक भत्ता

1 से 6 तक का योग 20080

शुल्क बसूल करने का दिनांक 2018-09-27 00:00:00

दिनांक जब लेख प्रतिलिपि या तलाश

प्रमाण पत्र वापस करने के लिए तैयार होगा 2018-09-27 00:00:00

रजिस्ट्रीकरण अधिकारी के हस्ताक्षर

6954/18

INDIAN DRIVING LICENCE

Form 7
Rule 16(2)

D.L. No. : 246/P/2005

20/06/2005

Name : SANT RAM

Valid Upto: 20/06/2025

S/D/W of: BISHAN SINGH

Address: VILL. BHAWANA TEH. PALWAL
DISTT. FARIDABAD



Is licenced to drive throughout India a
Vehicle of the following description:
M/Cycle/Scooter/M/Car only

D.O.B 13/03/1978

B G B+

HOLDER'S SIGNATURE Endorsement



Licensing Authority

Patwal [Signature] 20/06/05

Old No. :

Original Issue Date :

In EMERGENCY Contact :

Name:

Tel. No. :



Sant Ram

971184 331

पता : 25
म.सं. : प्रतापपुर सुलेमपुर
ग्राम/माहल्ला : कादीपुर
तहसील : सुल्तानपुर
जिला : सुल्तानपुर

Address : 25
H.No. : Pratappur Sulempur
Vill/Mohalla : Pratappur Sulempur
Tehsil : Kadipur
Dist. : Sultanpur

निर्वाचक रजिस्ट्रिकरण अधिकारी
के हस्ताक्षर को अनुकृति
निर्वाचन क्षेत्र 128-कादीपुर (अ.जा.)
Facsimile Signature of
Electoral Registration Officer
for 128-Kadipur (S.C.) A.C.

स्थान : कादीपुर
Place : Kadipur
दिनांक : 01/05/95
Date

इस पत्र को विभिन्न सरकारी योजनाओं के अंतर्गत पहचान
पत्र के रूप में प्रयोग किया जा सकता है।
This card can be used as an Identity Card under
different Government Programmes.



भारत निर्वाचन आयोग
ELECTION COMMISSION OF INDIA
पहचान पत्र
IDENTITY CARD
UP/26/128/393271



निर्वाचक का नाम : अशोक कुमार
Elector's Name : Ashok Kumar
पिता/माता/पति का नाम : पारस नाथ
Father's/Mother's/
Husband's Name : Paras Nath
लिंग / Sex : पुरुष Male
1.1.1995 को आयु : 31
Age as on 1.1.1995

8166101800

D.L. No. 59259/2006 Jaunpur.



Name and designation of the Authority who conduct test

Is Licensed to drive throughout India
Description

- Motor Cycle with Gear/Without Gear
- Auto Rickshaw
- Light Motor Vehicle. NT (Transport)
- Tractor/Invalid Carriage/Road Roller
- Medium Goods/Passenger Vehicle (Transport)
- H.C.V./H.P.M.V. (Transport)

or Motorcycle & M.T.C.N.T. only

This Licence is valid

from 21/05/2006 to 20/05/2006

Licensing Authority
Jaunpur

A

879533305



भारत सरकार

Government of India



नलिन पांडेय
Nalin Pandey
जन्म तिथि / DOB : 26/08/1975
पुरुष / Male



5497 7945 1070

आधार - आम आदमी का अधिकार

Handwritten signature and number 8005151515



आधार

भारत सरकार, अहमदाबाद, गुजरात

Unique Identification Authority of India

पता:
S/O: सुरेन्द्र नाथ पांडेय, #
140-ए/7बी, सलोरी, जे पी चौराहा के
पास, इलाहाबाद, इलाहाबाद,
इलाहाबाद, उत्तर प्रदेश, 211001

Address:
S/O: Surendra Nath Pandey, #
140-A/7B, Salori, Near j p
chauraha, Allahabad **,
Allahabad, Allahabad, Allahabad,
Uttar Pradesh, 211001

5497 7945 1070

1947
1800 300 1947

help@uidai.gov.in

www.uidai.gov.in



BHULEKH
Uttar Pradesh

खाता विवरण (अप्रमाणित प्रति)

ग्राम का नाम : कल्ली पश्चिम परगना : (बिजनौर) तहसील : सरोजनी नगर जन्पद : लखनऊ फसली बर्ष : 1417-1422 भाग : 1 खाता संख्या : 01077

खातेदार का नाम / पिता पति संरक्षक का नाम / निवास स्थान

टिप्पणी

अदेश

क्षेत्रफल
(हे.)

खसरा संख्या

श्रेणी : 1-क / भूमि जो संक्रमणीय भूमिधरो के अधिकार में हो।

हनोमान / हिरई / नि. ग्राम	2402	0.0380	आदेश रा.नि. बजनौर द्वारा फक11क
मेडीलाल / छब्बा / नि. ग्राम	2448	0.1900	/1.11.11खाता सं. 615, 1077 पर
चैक / हुलासी / नि. ग्राम	2687	0.2240	मृतक रामप्रसाद के स्थान पर अमित पुत्र
रामपाल / गनेशी / नि. ग्राम	2989क	0.1260	स्व. रामप्रसाद व श्रीमती अमीता पत्नी स्व.
पुरई / टोही / नि. ग्राम	2974छ	0.1770	रामप्रसाद व कु.आमती पुत्री स्व.रामप्रसाद
गुलाब / टोही / नि. ग्राम	3010क	0.1960	नि.569च /477 प्रेमनगर लखनऊ का
मगल / टोही / अमोल मबरा ग्राम	2983	0.0280	नाम बतौर वारिस दर्ज हो।ह.र.का.
हनुमान / हिरई / नि. अमोल	2997	0.0250	8.11.11
गुलाब / टोही / नि. अमोल	3002	0.0280	आदेश तहसीलदार सदर लखनऊ वाद सं.
पुरई / टोही / नि. अमोल	3008	0.0250	999/28.3.13 गाटा सं.
मंगल / टोही / नि. अमोल	3019	0.0630	2402/0.0380 हे. 2448/0.1900
मेडे / छब्बा / नि. अमोल	3074	0.0280	हे. 2974छ/ 0.1770 हे.
परीदीन / डलई / नि. अमोल	3073	0.1900	3010क/0.1960हे.
रामप्रसाद / डलई / नि. अमोल	3074	0.1320	2983/0.0280 हे. 2997/0.0250
गंगाप्रसाद / डलई / नि. अमोल	3075	0.0510	हे. 3002/0.0280 हे.
सरजू प्रसाद / डलई / नि. अमोल	3076	0.0510	3008/0.0250 हे. 3019/0.0630
रामदुलारी / पत्नी स्व. डलई / नि. अमोल	3077	0.0510	हे. 3071/0.028 हे
गुमनेश / प्यारे / नि. अमोल			3078/0.0510 हे. कुल रकबा 8490
श्रीमती जनाका / पत्नी स्व. प्यारे / नि. अमोल			हे. मे से अपना सम्पूर्ण अंश रकबा

युमनेश / प्यारे / नि. अमोल

Disclaimar:

श्रीमती जनाका / पत्नी स्व. प्यारे / नि. अमोल

Software Powered By



ग्राम का नाम : कल्ली पश्चिम	परगाणा : (बिजनौर)	तहसील : सरोजनी नगर	जनपद : लखनऊ	खता संख्या : 01077
खता विवरण (अप्रमाणित प्रति)				
<p>0.2830 हे. मा.गु.60 ख से विक्रेता हनोमान पुत्र स्व. हिर्दे का नाम निरस्त करके केता मनोज कुमार पुत्र हरीश चन्द्र निवासी ग्राम बैन्दौली तह. होडल जिला पलवल हरियाणा का नाम बतौर सं.भू. द्वारा बैनामा अंकित किया जाय। ह.र.का. 30.3.13</p> <p>आदेश बहवाला खता सं. 1083 पर अंकित है। ह.र.का. 8.11.13</p> <p>आदेश गा.तह.बिजनौर वाद स.717/4718/09.1.15 गाटा सं. 2402 रकबा 0.0380हे.व 2448 रकबा 0.1900हे.व 2687रकबा 0.2240हे.व गाटा सं 2989क रकबा 0.1260हे.व 2974छ रकबा 0.1770हे.व 3010क रकबा 0.1960हे.व 2983 रकबा 0.0280हे.व 2997 रकबा 0.0250 हे व 3002 रकबा 0.0280हे.व 3008 रकबा 0.0250हे.व 3019 रकबा 0.0630हे.व 3071 रकबा 0.0280हे.व 3073 रकबा 0.1900हे.व 3074 रकबा 0.1320हे.व 3078 रकबा 0.0510हे. कुल रकबा 1.5210हे.व खता सं. 00615 के गाटा सं. 2468 रकबा 0.0290हे.का बकदर भाग रकबा</p>				

Disclaimer:

Software Powered By



खाता विवरण (अप्रमाणित प्रति)			
ग्राम का नाम : कल्ली पश्चिम	परगना : (बिजनौर)	तहसील : सरोजनी नगर	जनपद : लखनऊ
फसली वर्ष : 1417-1422	भाग : 1	खाता संख्या : 01077	
<p>0.0818हे.मा.गु.60ख से विक्रेता श्री परीदीन उर्फ परीदीन रावत पुत्र स्व.डलई उर्फ डलई राम व श्री गंगा प्रसाद पुत्र स्व.डलई उर्फ डलई राम व श्री सरब प्रसाद पुत्र स्व.डलई उर्फ डलई राम व श्रीमती रामकुलारी पत्नी स्व.डलई उर्फ डलई राम व अमित रावत पुत्र स्व.राम प्रसाद व श्रीमती अनीता उर्फ अनीता</p> <p>रावत पत्नी स्व राम प्रसाद व कु.आरती उर्फ आरती रावत पुत्री स्व.राम प्रसाद का नाम निरस्त करके केता शंकर लाल पुत्र स्व.मुगरी लाल नि.ग्राम सोधं तहसील होडल जिला पलवल हरियाणा का नाम स.भू.द्वारा बैनामा अंकित कियाजाय। ह.र.का. 12.1.15</p> <p>आदेश तहसीलदार सदा लखनऊ वाद स.1255/8.1.15 गाटा स.2402/0.038हे. गाटा स.2448/0.1900हे. गाटा स.2687/0.2240हे. गाटा स.2989क /0.1260हे. गाटा स.2974छ /0.1770हे.गाटा 3010क /0.1960हे. गाटा स.2983 /0.0280हे. गाटा 2997 /0.0250हे. गाटा 3002/0.0280हे.गाटा स.3008/0.0250हे.</p>			

Disclaimer:

Software Powered By



खाता विवरण (अप्रमाणित प्रति)			
ग्राम का नाम : कल्ली पश्चिम	परगना : (बिजनौर)	तहसील : सरोजनी नगर	जनपद : लखनऊ
फसली वर्ष : 1417-1422	भाग : 1	खाता संख्या : 01077	
<p>गाटा सं.3019 /0.0630हे.गाटा सं.3071/0.0280 हे.गाटा सं.3078/0.0510हेगाटा सं.3073 /0.190 गाटा 3074/0.132कुल रकबा 1.5210हे.मैं से अपना सम्पूर्ण भाग विक्रीत रकबा 0.1690हे. मा.गु.60ख से विक्रेता गुलाब पुत्र स्व. श्री टोडी उर्फ टोडी का नाम निस्त करके केता शंकर लाल पुत्र स्व.</p> <p>मुरारी नि.ग्राम सोध तहसील होडल व जिला पलवल हरयाणा का नाम बतौर स.भू.द्वारा बैनामा अंकित किया जाया। ह.र.का. 21.1.15</p> <p>आदेश तह.सदर लखनऊ वाट सं 4497/24.6.15 गाटा सं.2402 रकबा 0.038 हे. व 2448 रकबा 0.1900 हे. व 2687 रकबा 0.2240 हे. व 2989रक रकबा 0.1260 हे. व 2974रक रकबा 0.177 हे. व 3010रक रकबा 0.1960 हे. व 2983 रकबा 0.0280 हे. व 2997 रकबा 0.0250 हे. व 3002 रकबा 0.0280</p> <p>व 3008 रकबा 0.0250 हे. व 3019 रकबा 0.0630 हे. व 3071 रकबा 0.0280 हे. व 3073 रकबा 0.1900 हे. 3074 रकबा 0.132 हे. व 3078 रकबा 0.051 हे. का बकदर भाग व</p>			

Disclaimer:

Software Powered By National Informatics Centre



खाता विवरण (अप्रमाणित प्रति)			
ग्राम का नाम : कल्ली पट्टिम	परगना : (बिजनौर)	तहसील : सरोजनी नगर	जनपद : लखनऊ
फसली वर्ष : 1417-1422	भाग : 1	खाता संख्या : 01077	
<p>खाता सं. 00615 गाटा सं. 2468 रकबा 0.0290 हे. का बकदर भाग व खाता सं. 01076 के गाटा सं. 2469 रकबा 0.0290 हे.</p> <p>के बकदर भाग में से रकबा 0.2182 हे. मा.गु. 60ख से विक्रेता श्री मेडे उर्फ मेडीलाल पुत्र स्व. छब्बा उर्फ रामलाल का नाम निरस्त करके केता शंकर लाल पुत्र स्व. मुरारिलाल नि. ग्राम सौंघ तहसील होडल जिला पलवल हरियाणा का नाम बतौर सं.भ. द्वारा बैनामा अंकित किया जाये। ह.र.का.16.7.15</p> <p>आदेश ना.तह. बिजनौर वाद सं. 3363/28.7.15 गाटा सं. 2402 रकबा 0.0380 हे. व 2448 रकबा 0.1900 हे. व 2687 रकबा 0.2240 हे. व 2989क रकबा 0.1260 हे. 2974ख रकबा 0.1770 हे. व 3010क रकबा 0.1960 हे. व 2983 रकबा 0.0280 हे. व 2997 रकबा 0.0250 हे. व 3002 रकबा 0.0280 हे. व 3008 रकबा 0.0250 हे. व 3019 रकबा 0.0630 हे. व 3071 रकबा 0.0280 हे. व 3073 रकबा 0.1900 व 3074 रकबा 0.1320 हे. व 3078 रकबा 0.0510 हे. कुल रकबा 1.5210 हे. में से अपना सम्पूर्ण अंश</p>			

Disclaimer

This is a preliminary report and is not to be used for any legal purpose.

Software Powered By National Informatics Centre, Govt. of India



खाता विवरण (अप्रमाणित प्रति)			
ग्राम का नाम : कल्ली पश्चिम	परगना : (बिजनौर)	तहसील : सरोजनी नगर	जनपद : लखनऊ
फसली वर्ष : 1417-1422	भाग : 1	खता संख्या : 01077	
<p>विक्रीत रकबा 0.0760 हे. मा.गु. 60ख से विक्रेता रामनेश पुत्र स्व. प्यारे व श्रीमती जनाका पत्नी स्व. प्यारे का नाम</p> <p>निरस्त करके क्रेता शंकर लाल पुत्र स्व. मुरारी लाल मि. ग्राम सौध तहसील होडल जिला पलवल (हरियाणा) का नाम स.भू. द्वारा बैनामा अंकित किया जाये। ह.र.का. 28.7.15</p> <p>आदेश बहवाला विक्रेता शंकरलाल पुत्र स्व. मुरारी लाल के सम्बन्ध में खाता सं. 230 पर अंकित किया गया। ह.र.का. 29.03.16</p> <p>आदेश बहवाला विक्रेता शंकरलाल पुत्र स्व. मुरारी लाल के सम्बन्ध में खाता सं. 464 पर अंकित किया गया। ह.र.का. 04.04.16</p> <p>आदेश ताहसीलदार सरोजनीनगर लखनऊ वाद स.1352/20.02.18 गाटा सं.2448रकबा 0.1900हे.व गाटा स.2687 रकबा 0.2240 हे. व गाटा स.2989क रकबा 0.1260 हे. व गाटा स.2974छ रकबा 0.1770 हे.व गाटा स.3010क रकबा 0.1960 हे. व गाटा स.2983 0.0280 हे. गाटा सं. 2997 रकबा 0.0250 हे. व गाटा स.3002 रकबा 0.0280 हे. व गाटा सं.</p>			



खाता विवरण (अप्रमाणित प्रति)			
ग्राम का नाम : कल्ली पश्चिम	परगना : (बिजनौर)	तहसील : सरोजनी नगर	जनपद : लखनऊ
फसली वर्ष : 1417-1422	भाग : 1	खता संख्या : 01077	
<p>3008 रकबा 0.0250 हे. व गाटा सं.3019 रकबा 0.0630 हे. व गाटा सं.3071 रकबा 0.0280 हे. व गाटा सं.3073 रकबा 0.1900 हे. व गाटा सं. 3074 रकबा 0.1320 हे. गाटा सं.3078 रकबा 0.0510 हे. कुल रकबा 1.5210 व गाटा सं.2468 रकबा 0.0290 हे.में से अपना संपूर्ण अंश विक्रीत रकबा 0.0818 हे. मा.गु. 60ख से विक्रेता मैक पुत्र स्व.हुलासी नि.ग्राम अमोल कल्ली पश्चिम, परगना बिजनौर, सरोजनीनगर लखनऊ का नाम निरस्त करके क्रेता सन्तराम पुत्र बिशन सिंह नि.ग्राम भवना तह.व बि.पलवल (हरियाण) का नाम बतौर संक्रमणीय भू. द्वारा बैनामा अंकित किया जाये ह.र.का.03.03.18</p> <p>प्रार्थना पत्र पर तहसीलदार सरोजनीनगर के आदेश दि. 24.04.18 के अनुसार खाता सं. 1077 पर तहसीलदार सरोजनीनगर के बाद सं. 1352/20.02.18 दर्ज आदेश में विक्रीत गाटा सं. 2402 रकबा 0.038हे.भी दर्ज हो। ह.र.का. 25.04.18</p>			
योग			15 1.5210

Disclaimer

Software Powered By National Informatics

Digit
India
National Informatics Centre



BHULEKH
Uttar Pradesh

खाता विवरण (अप्रमाणित प्रति)

ग्राम का नाम : कल्ली पश्चिम परगना : (बिजनौर) तहसील : सरोजनी नगर जनपद : लखनऊ फसली वर्ष : 1417-1422 भाग : 1 खाता संख्या : 00615

खातेदार का नाम / पिता पति संरक्षक का नाम / निवास स्थान

श्रेणी : 1-क / भूमि जो संक्रमणीय भूमिधरो के अधिकार में हो।

मेढी लाल / छब्बा / नि. ग्राम

मैक / ुहुलासी / नि. ग्राम

रामपाल / गनेशी / नि. ग्राम

परीदीन / डलई / नि. अमोल

रामप्रसाद / डलई / नि. अमोल

गंगाप्रसाद / डलई / नि. अमोल

सरजू प्रसाद / डलई / नि. अमोल

रामदुलारी / पत्री स्व. डलई / नि. अमोल

रामनेश / प्यारे / नि. अमोल

श्रीमती जनाका / पत्री स्व. प्यारे / नि. अमोल

टिप्पणी

आदेश

क्षेत्रफल
(हे.)

खसरा संख्या

0.0290

2468

आदेश रा.नि.बिजनौर द्वारा पक11क /1.11.11खाता सं.615, 1077पर मृतक रामप्रसाद के स्थान पर अमित पुत्र स्व. रामप्रसाद व श्रीमती अनीता पत्री स्व. रामप्रसाद व कु.अपती पुत्री स्व.रामप्रसाद नि.569च /477 प्रेमनगर लखनऊका नाम बतौर वारिस दर्ज हो।ह.र.का. 8.11.11

आदेश बहवाला खाता सं. 01077 पर दर्ज है। ह.र.का. 12.1.15

आदेश वाद सं4497/24.6.15 का हवाला खाता सं.- 1077 पर अंकित है। ह.र.का/16.7.15

आदेश बहवाला खाता सं. 1077 पर दर्ज है। ह.र.का. 16.7.15

आदेश बहवाला विवेता शंकरलाल पुत्र स्व. मुरारी लाल के सम्बन्ध में खाता सं 230

Disclaimer:

Software Powered By



खाता विवरण (अप्रमाणित प्रति)			
ग्राम का नाम : कल्ल्ती पट्टिम	परगना : (बिजनौर)	तहसील : सरोजनी नगर	जनपद : लखनऊ
फसली वर्ष : 1417-1422	भाग : 1	खाता संख्या : 00615	पर अंकित किया गया। ह.र.का. 29.03.16
<p>आदेश बहवाला विक्रेता शंकरलाल पुत्र स्व. मुरारी लाल के सम्बन्ध में खाता सं. 464 पर अंकित किया गया। ह.र.का. 04.04.16</p> <p>आदेश ताहसीलदार सरोजनीनगर लखनऊ वाद सं.1352/20.02.18 गाटा सं.2448रकबा 0.1900हे.व गाटा सं.2687 रकबा 0.2240 हे. व गाटा सं.2989क. रकबा 0.1260 हे. व गाटा सं. 2974छ रकबा 0.1770 हे.व गाटा सं.3010क. रकबा 0.1960 हे. व गाटा सं. 2983 0.0280 हे. गाटा सं. 2997 रकबा 0.0250 हे. व गाटा सं.3002 रकबा 0.0280 हे. व गाटा सं. 3008 रकबा 0.0250 हे. व गाटा सं.3019 रकबा 0.0630 हे. व गाटा सं.3071 रकबा 0.0280 हे. व गाटा सं.3073 रकबा 0.1900 हे. व गाटा सं. 3074 रकबा 0.1320 हे. गाटा सं.3078 रकबा 0.0510 हे. कुल रकबा 1.5210 व गाटा सं.2468 रकबा 0.0290 हे.में से अपना सम्पूर्ण अंश विक्रीत रकबा 0.0818 हे. मा.ग. 60'ख से विक्रेता मैक पुत्र स्व.कुलार्सी नि.ग्राम अमोल, कल्ल्ती पट्टिम, परगना बिजनौर, सरोजनीनगर लखनऊ. का नाम निम्न:</p>			

Disclaimer:

*Software Powered By


NIC
 NATIONAL
 INFORMATICS
 CENTRE

खाता विवरण (अप्रमाणित प्रति)			
ग्राम का नाम : कल्ली पट्टिम	परगना : (बिजनौर)	तहसील : सरोजनी नगर	जनपद : लखनऊ
	फसली वर्ष : 1417-1422	भाग : 1	खाता संख्या : 00615
			करके कैता सन्तराम पुत्र बिशन सिंह नि.ग्राम भवानी तह.ब जि.पलवल (हरियाण) का नाम बतौर संक्रमणीय भू. द्वारा बैनामा अंकित किया जाये ह.र.का.03.03.18
योग	1	0.0290	

Disclaimer: उक्त ऑनलाइन मापन प्रणाली का उपयोग केन्द्र एचएमसी एस, मौलाना आसीफ़ा केंद्र में प्रणाली का उपयोग प्रणाली की ज़रूरतों के अनुसार किया जा सकता है।

Software Powered By National Informatics Center, Uttar Pradesh State Unit, Lucknow





BHULEKH
Uttar Pradesh

खाता विवरण (अप्रमाणित प्रति)

ग्राम का नाम : कल्ली पट्टिम परगना : (बिजनौर) तहसील : सरोजनी नगर जनपद : लखनऊ फसली वर्ष : 1417-1422 भाग : 1 खाता संख्या : 00085

खातेदार का नाम / पिता पति संरक्षक का नाम / निवास स्थान

श्रेणी : 1-क/भूमि जो सड़कमार्गीय भूमिधरो के अधिकार में हो।

ईश्वरदीन / फकीर / नि. अमोल म. ग्राम
परमेस्वर / फकीर / नि. अमोल म. ग्राम
गंगाराम / फकीर / नि. अमोल म. ग्राम
रामसागर / फकीर / नि. अमोल म. ग्राम
दयाराम / फकीर / नि. अमोल म. ग्राम
श्रीमती नन्दा देवी / पत्नी स्व. फकीर / नि. अमोल म. ग्राम

खसरा संख्या	क्षेत्रफल (हे.)	आदेश	टिप्पणी
2616	0.3720	आदेश रा.नि.बिजनौर द्वारा	
2978	0.2340	प.क.11क/6.8.13 खाता	
2982.	0.2590	सं.85.818.819 से मृतक श्रीमती	
2996	0.0250	नन्दादेवी के स्थान ईश्वरदीन व परमेस्वर व	
3006	0.3040	गंगाराम व राम सागर व दयाराम पुत्राण	
3018	0.0470	स्व. फकीर नि. अमोल म.ग्राम का नाम	
3026	0.0310	बतौर वारिस दर्ज हो। ह.र.का.12.8.13	
3132क	0.0540	आदेश तहसीलदार सरोजनीनगर, लखनऊ	
3156घ	0.0890	काद सं. 3412/30.08.17 से खाता सं.	
		085 की गारा सं. 2444/0.2540हे.	
		व 2445/0.1140हे.	
		2446/0.044हे.	
		2447क/0.038हे.	
		2847र/0.038हे.	
		2849/0.089हे. व 2850/0.075हे.	
		व 2851/0.1900हे.	
		2853/0.013हे.	
		2863क/0.0130हे.	
		2904/0.1480हे.	
		2906र/0.024हे.	

Disclaimer

Software Powered By



खाता विवरण (अप्रमाणित प्रति)			
ग्राम का नाम : कल्ली पश्चिम	परगना : (बिजनौर)	तहसील : सोजनी नगर	जनपद : लखनऊ
फसली वर्ष : 1417-1422	भाग : 1	खता संख्या : 00085	
		2916क/0.1770हे.	व
		2918/0.090हे.	व
		2919/0.1450हे.	व
		2920/0.1200हे.	व
		2921/0.025हे. व 2922/0.025हे.	व
		व 2923/0.3730हे.	व
		2924/0.095हे. व 2994/0.025हे.	व
		व 2995/0.016हे.	व
		3026क/0.031हे.	व
		3027/0.016हे. व 3034/0.019हे.	व
		व 3035क/0.3350हे.	व
		3036/0.025हे. व 3037/0.016हे.	व
		व 3040झ/0.025हे.	व
		3052/0.063हे. व 3053/0.057हे.	व
		व 3054/0.1200हे.	व
		3055क/0.066हे. व 3056ख/	व
		0.057हे. व 3057ख/0.063हे. व	व
		3062/0.031हे. व खता सं. 819 की	व
		गाटा म. 2917/0.019हे.	व
		2999/0.051हे.	व
		3007ख/0.2020हे.	व
		3028/0.009हे. व 3029/0.016हे.	व
		व 3030/0.025हे.	व
		3031/0.022हे. व 3032/0.013हे.	व
		व 3035ख/0.1140हे.	व
		3042ख/0.1320हे.	व
		3055ख/0.079हे.	व
		3056ख/0.069हे.	व
		3057ख/0.284हे.	व
		3058/0.1200हे.	व

Disclaimer

Software Powered by



ग्राम का नाम : कल्लती पच्छिम	परगना : (बिजनौर)	तहसील : सरोजनी नगर	जनपद : लखनऊ	फसली बर्ष : 1417-1422	भाग : 1	खता संख्या : 00085
<p style="text-align: center;">खाता विवरण (अप्रमाणित प्रति)</p> <p>3059/0.177हे. व 3063/0.117हे. व खता सं. 085 की गाटा सं. 3026ख/0.031हे. व 3132क/0.054हे. व 3156ख/0.089हे. में से अपना सम्पूर्ण अंश विक्रीत रकबा 0.0849हे. मा.गु.60ख से विक्रेता परमेश्वर उर्फ परमेश्वर रावत पुत्र स्व. फकीर नि. अमोल मजरा कल्लती पच्छिम पर. बिजनौर तह. सरोजनीनगर, लखनऊ का नाम निरस्त करके केता चरन सिंह पुत्र विजय पाल सिंह नि. ग्राम जनकपुर पो. तह. मांटे जिला मथुरा का नाम बतौर सं.भू. अंकित किया जाये। ह.र.का. 04.09.17</p> <p>आदेश तहसीलदार सरोजनी नगर लखनऊ वाट सं. 1503/26.02.18 गाटा सं.3006हे.रकबा 0.3040हे. व गाटा सं.3018 रकबा 0.0470 हे. व गाटा सं. 3024ख रकबा 0.0310 हे. व गाटा सं. 3132 क रकबा 0.0540 हे. व गाटा सं. 3156ख रकबा 0.0890 हे. में से अपना सम्पूर्ण अंश कुल विक्रीत रकबा 0.105 हे. मा.गु.60ख से विक्रेता दयाराम उर्फ दयाराम रावत पुत्र स्व फकीर नि. अमोल कल्लती पच्छिम, बिजनौर सरोजनी नगर लखनऊ का नाम निरस्त करके केता मन्तराम पुत्र ब्रिशन सिंह नि. ग्राम भवना, तह. व. जि. पलवल (हरियाणा) का नाम बतौर मन्त्रमणीय भू.</p>						

Disclaimer

Software Powered By



खाता विवरण (अप्रमाणित प्रति)			
ग्राम का नाम : कल्ली पश्चिम	परगना : (बिजनौर)	तहसील : सरोजनी नगर	जनपद : लखनऊ
	फसली वर्ष : 1417-1422	भाग : 1	खाता संख्या : 00085
			द्वारा बैनामा अंकित किया जाये ह.र.का.03.03.18
			प्रार्थना पत्र पर तहसीलदार सरोजनीनगर के आदेश दि. 24.04.18 के अनुसार खाला सं. 85 पर तहसीलदार सरोजनीनगर के बाद सं. 1503/26.02.18 दर्ज आदेश में गाटा सं. 3024ख रकबा 0.031हे.के स्थान पर 3026ख रकबा 0.031 हे. दर्ज हो। ह.र.का. 25.04.18
योग	9	1.4150	

Disclaimer:

सर्व अधिकार सुरक्षित हैं। तहसील कार्यालय के द्वारा प्रमाणित प्रति प्रदान की जा सकती है।

Software Powered By National Informatics Center, Uttar Pradesh State Unit, Lucknow.





BHULEKH
Uttar Pradesh



खाता विवरण (अप्रमाणित प्रति)

ग्राम का नाम : कल्ली पश्चिम परगना : (खिजनौर) तहसील : सरोजनी नगर जनपद : लखनऊ फसली वर्ष : 1417-1422 भाग : 1 खाता संख्या : 00826

खातेदार का नाम / पिता पति संरक्षक का नाम / निवास स्थान

खसरा संख्या क्षेत्रफल (हे.) आदेश

टिप्पणी

श्रेणी : 1-क / भूमि जो संक्रमणीय भूमिधरो के अधिकार में हो।

राम मित्तन / धनश्याम / नि. ग्राम
कृ. राजेश / पुत्री नन्दे / नि. ग्राम

485 0.1960
2376 0.1520

आदेश तहसीलदार सदर लखनऊ वाद सं. 1440/16.3.11 गाटा सं. 2376/0.1520 हे. मा.गु. 60ख से विक्रेता राममिलन पुत्र धनश्याम व श्रीमती राजेश पुत्री नन्दे पत्नी विजय कुमार का नाम निरस्त करके क्रेता विनोद कुमार पुत्र राज कुमार नि. ग्राम भरतगढ पो. हसनपुर जिला फलवल हरियाण का नाम बतौर स.भू. द्वारा

बेनामा अंकित किया जाय। ह.र.का. 28.3.11

आदेश बहबाला खाता सं. 1310 पर दर्ज है। ह.र.का. 28.4.13

आदेश तहसीलदार सदर लखनऊ वाद सं. 1151/20.6.13 गाटा सं. 485कबा 0.1960 हे. मे से अपना सम्पूर्ण अंश विक्रीत रकबा 0.0980 हे. मा.गु. 60 ख से विक्रेता श्रीमती राजेश पुत्री नन्दे पत्नी विजय कुमार का नाम निरस्त करके क्रेता कुलदीप पुत्र महीपाल सिंह निवासी ग्राम व पोस्ट फलैदाधार तहसील जेवर जिला

गौतमबदर नगर 3.पू. का नाम बतौर स.भू. द्वारा बैनामा अंकित किया जाये।
ह.र.का. 22.6.13

आदेश मा.नं. लखनऊ वाद सं.3651/31.5.14 गाटा सं. 485.0.1960 हे. का बकदर भाग मे से रकबा 0.0980 हे. मा.गु.60

Disclaimer:

Software Powered By



खाता विवरण (अप्रमाणित प्रति)			
ग्राम का नाम : कल्ली पश्चिम	परगना : (बिजनौर)	तहसील : सरोजनी नगर	जनपद : लखनऊ
फसली वर्ष : 1417-1422	भाग : 1	खाता संख्या : 00826	
<p>ख से विक्रेता कुलदीप पुत्र महीपाल सिंह का नाम निरस्त करके क्रेता मनोज कुमार बिसन सिंह नि.ग्राम भवाना पोस्ट अमरौली तहसील व जिला लखनऊ का नाम बतौर सं.भू. द्वारा बैनामा अंकित किया</p> <p>जायाह.र.का. 2.6.14</p> <p>आदेश बहबाला खाता सं. 156 पर अंकित है। ह.र.का. 22.7.15</p> <p>आदेश तहसीलदार,सरोजनीनगर,लखनऊ वाद सं0 2873-टी/12135/23.03.18 गाटा सं0 485 रकबा 0.1960 हे0 में से अपना सम्पूर्ण अंश कुल विक्रीत रकबा 0.130 हे0,मा0गु 60ख से विक्रेता राम मिलन पुत्र स्व0 घमश्याम नि0-ग्राम कल्ली पश्चिम,पर.बिजनौर,लखनऊ का नाम निरस्त करके क्रेता सन्तराम पुत्र बिशन सिंह नि0-ग्राम-भवाना,तह.व जिला-पलवल (हरियाणा) का नाम बतौर सम्प्रणीय भूमिधर द्वारा बैनामा दिनांक 02.02.18 अंकित किया जाये।</p> <p>ह.र.का. 07.04.18</p>			
योग		2	0.3480

Disclaimer:

Software Powered By National Informatics Centre, Pradhan Mantri Bhaskar Yojana, Pradhan Mantri Bhaskar State Unit, Lucknow.

