

C-139

4126/13

100800 (C139)



उत्तर प्रदेश UTTAR PRADESH

AL 482472



विक्रय मूल्य - 11,25,700/-रुपया
 मालियत - 11,21,900/-रुपया
 स्टम्प - 80,000/-रुपया
 परगना - बिजनौर

:- लेख पत्र का संक्षिप्त विवरण :-

- | | |
|-------------------|-----------------------------|
| 1- भूमि का प्रकार | : कृषि |
| 2- परगना | : बिजनौर |
| 3- काम | : कल्ली पश्चिम परगना बिजनौर |
- तहसील व जिला लखनऊ

Handwritten signature and stamp

Handwritten signature
 Buildtech Pvt. Ltd.

Auth. Signa



उत्तर प्रदेश UTTAR PRADESH

AL 482470

4- सम्पत्ति का विवरण

: भूमि खसरा संख्या - 2383,
2385, 2386, 2387,
2388च, 2397, 2399,
2400, 2401, 3005, 3101,
3110ख, व 2381, व 2394,
व 2396, 3003, 3099, व
2916ग, 2984, 3009क,
3089 का मिनजुमला

5- मापन की इकाई

: हेक्टेयर

6- सम्पत्ति का क्षेत्रफल

: 0.1726 हेक्टेयर

राज्यपाल, उत्तर प्रदेश

Gov. Buildtech Pvt. L.

Auth. Signature



उत्तर प्रदेश UTTAR PRADESH

AL 482471

- 7- सड़क की स्थिति : मुख्य रायबरेली रोड से 1 कि०मी० से अधिक दूरी पर स्थित है।
- 8- अन्य विवरण : सामान्य ..
- 9- प्रतिफल की धनराशि : 11,25,700/- रुपया
- 10- सहकारी आवास से सम्बन्धित नहीं है।

- : चौहद्दी खसरा संख्या - 2388 च -

- पूरब - खसरा संख्या - 2388 का भाग
- पश्चिम - खसरा संख्या - 2388 का भाग
- उत्तर - खसरा संख्या - 2388 का भाग
- दक्षिण - खसरा संख्या - 2388 का भाग

सहकारी आवास

3

Harv Buildtech Pvt. Ltd.

Auth. Signator



● उत्तर प्रदेश UTTAR PRADESH

AL 445151

विक्रेता का विवरण :-

। राकेश कुमार अवस्थी पुत्र स्व० राम गोपाल निवासी - अमोल
मजरा ग्राम कल्ली पश्चिम, परगना बिजनौर, तहसील व जिला
लखनऊ।

..... प्रथम पक्ष/विक्रेता

राकेश कुमार

4

Nand Lal

Sarv Buildtech Pvt. Ltd

Auth. Signator



● उत्तर प्रदेश UTTAR PRADESH

AL 445150

क्रेता का विवरण : -

गर्व बिल्डटेक प्राइवेट लि० (Garv Buildtech Pvt. Ltd.) रजि०
आफिस - 10, एल०एस०सी०, कालका जी, नई दिल्ली - 110019
द्वारा अधिकृत हस्ताक्षरी (through its board resolution dated
15.11.2010) नन्द किशोर पुत्र श्रीराम, ए-1, 103, प्रथम तल,
ईस्टर्न हाईट, न्याय अण्ड-3, इन्दिरापुरम्, गाजियाबाद (उ०प्र०)

..... द्वितीय पक्ष/क्रेता

रामेश्वर शर्मा

5

Garv Buildtech Pvt. Ltd

Auth. Signator



उत्तर प्रदेश UTTAR PRADESH

AL 445149

- : विक्रय विलेख : -

मनकि राकेश कुमार अवस्थी पुत्र स्व० राम गोपाल निवासी -
अमोल मजरा ग्राम कल्ली पश्चिम, परगना बिजनौर, तहसील व
जिला लखनऊ (विक्रेता) का हूँ।

जो कि हम विक्रेता भूमि खाता संख्या 727 के खसरा संख्या -
2383 रकबा 0.2660 हेक्टेयर, खसरा संख्या 2385 रकबा 0.1700
हेक्टेयर, खसरा संख्या 2386 रकबा 0.0760 हेक्टेयर, खसरा संख्या 2387
रकबा 0.0330 हेक्टेयर, खसरा संख्या 2388 रकबा 0.0220 हेक्टेयर,
खसरा संख्या 2397 रकबा 0.2150 हेक्टेयर, खसरा संख्या 2399 रकबा

सर्वेक्षणकर्ता

6

Nehal Singh



उत्तर प्रदेश UTTAR PRADESH

AB 443783



0.0330 हेक्टेयर, खसरा संख्या 2400 रकबा 0.0310 हेक्टेयर, खसरा संख्या 2401 रकबा 0.0790 हेक्टेयर व खसरा संख्या 3005 रकबा 0.5370 हेक्टेयर व खसरा संख्या 3101 रकबा 0.0380 हेक्टेयर व खसरा संख्या 3110 रकबा 0.1170 हेक्टेयर कुल रकबा 1.6170 हेक्टेयर में से अपना सम्पूर्ण अंश एवं खाता संख्या 744 का खसरा संख्या 2381 रकबा 0.1770 हेक्टेयर में से अपना सम्पूर्ण अंश व खाता संख्या 868 का खसरा संख्या 2394 रकबा 0.0250 हेक्टेयर में से अपना सम्पूर्ण अंश व खाता संख्या 839 के खसरा संख्या 2396 रकबा 0.1390 हेक्टेयर, खसरा संख्या 3003 रकबा 0.4680 हेक्टेयर व खसरा संख्या 3099 रकबा 0.0790

श्री केशव प्रसाद

7

Nehal Kishor

City Bulditch Pvt. L



उत्तर प्रदेश UTTAR PRADESH

AB 443782



हेक्टेयर कुल रकबा 0.6860 हेक्टेयर में से अपना सम्पूर्ण अंश व खाता संख्या 867 के खसरा संख्या 2916ग रकबा 0.0890 हेक्टेयर व खसरा संख्या 2984 रकबा 0.0190 हेक्टेयर व खसरा संख्या 3009क रकबा 0.1070 हेक्टेयर व खसरा संख्या 3089 रकबा 0.3130 हेक्टेयर कुल रकबा 0.5280 हेक्टेयर में से अपना सम्पूर्ण अंश अर्थात् कुल विक्रीत रकबा 0.4726 हेक्टेयर स्थित ग्राम कल्ली पश्चिम परगना बिजनौर तहसील व जिला लखनऊ का कामिल व काबिज हैं जो कि विक्रेता की पैत्रिक सम्पत्ति है और जो राजस्व अभिलेखों में मेरे नाम बतौर संक्रमणीय भूमिधर अंकित है।

रु. 5000 मा. ८

8

Handwritten signature

any Buildtech Pvt. Ltd.

With a



उत्तर प्रदेश UTTAR PRADESH

AB 443781



विक्रेता की उपरोक्त भूमि के अधिग्रहण हेतु अधिसूचना अन्तर्गत धारा 4(1) भूमि अधिग्रहण अधिनियम 1894 दिनांक 04.12.2010 सरकारी गजट में प्रकाशित हो चुकी है विक्रेता को अधिग्रहण कार्यवाही के विरुद्ध कोई आपत्ति नहीं है किन्तु चूंकि विक्रेता को रुपयों की अत्यन्त आवश्यकता है एवं अधिग्रहण प्रक्रिया पूर्ण होने व प्रतिकर भुगतान में काफी समय लगने की सम्भावना है अतः विक्रेता ने क्रेता को उपरोक्त तथ्यों से अवगत कराते हुए भूमि का विक्रय करना तय किया है कि भूमि अधिग्रहीत हो जाने की दशा में मात्र क्रेता या उसके द्वारा अधिकृत व्यक्ति ही प्रतिकर प्राप्त करने का हकदार

2/केके/एम/ए

9

Handwritten signature

Buildtech Pvt. Ltd.

Auth. Signature



उत्तर प्रदेश UTTAR PRADESH

AL 477208

होगा। विक्रेता द्वारा भूमि अधिग्रहण के अन्तर्गत व अधिग्रहण प्राप्त होने वाले प्रतिकर पर किसी प्रकार का कोई हक नहीं होगा।

उपरोक्त भूमि हर प्रकार के रेहन, बय, हिबा, जमानत, कुर्की, मुकदमा आदि से पूर्णतया बरी पाक है। जिसे विक्रय करने का पूर्ण-मालिकाना व कानूनी हक हासिल है। अब बजरुस्त खुद हम अपनी खुशी व रजामन्दी से बिना किसी जोर दबाव नाजायज के अपनी उपरोक्त कृषि भूमि मजकूरेबाला को बिला छोड़े किसी चीज हक कुल या जुज के जो कुछ भी हमें उक्त विक्रयशुदा भूमि में प्राप्त है, उन सबके बकीमत मुबलिंग 11,25,700/-रुपया (ग्यारह लाख पच्चीस हजार सात सौ रुपया) जिसके आधे मुबलिंग 5,62,850/-रुपया

अकेलुशुआ

10

Harv Buildtech Pvt. Ltd.

Auth. Signator



● उत्तर प्रदेश UTTAR PRADESH

AL 477207



(पाँच लाख बासठ हजार आठ सौ पचास रुपया) होते हैं, में बदस्त "गर्व बिल्डटेक प्राइवेट लि०" द्वारा अधिकृत हस्ताक्षरी नन्द किशोर पुत्र श्रीराम के हाथ फरोख्त कतई किया यानी बेच दिया और कुल विक्रय मूल्य कब्जा तहरीर बैनामा हाजा क्रेता मजकूर से रुबरु गवाहान हरब तफसील जैल वसूल पाकर कब्जा व दखल मालिकाना विक्रयशुदा मालिकाना भूमि पर बजाय कब्जा खुद के क्रेता मजकूर क बखूबी अपने समान करा दिया, अब मेरा व मेरे वारिसान या कायम मुकामान का कोई हक या हिस्सा विक्रयशुदा जायदाद या उसके किसी अंश कुल या जुज में शेष नहीं रहा अगर कोई शख्स निस्बत विक्रयशुदा जायदाद या जरसमन के क्रेता मजकूर से हक जताये या दावा करे

20/03/15

11

Nand Kishore
Nand Kishore
Buildtech Pvt. Ltd.

Auth. Signator



● उत्तर प्रदेश UTTAR PRADESH

AL 477206



तो उसका हक व दावा बरुए तहरीर बैनामा हाजा बातिल व नाजायज होगा
और अगर किसी शरूस की हकदारी या उजदारी या दावेदारी से विक्रयशुदा भूमि
कुल या जुज कब्जे क्रेता से निकल जावें या कब्जा न मिले या मिलकियत या
हकीयत हमारी करार न पाई या अन्य कोई विवाद निकले तो ऐसी तमाम
सूरतों में क्रेता व वारिसान क्रेता को हक हासिल होगा कि वह अपना समस्त
विक्रय मूल्य मय हर्जा खर्चा के मुझसे या मेरे वारिसान या दीगर जायदाद चल
व चल सम्पत्ति से न्यायालय द्वारा वसूल कर लेवें, कोई मुकाम उज न
होगा।

Signature
Sulitech Pvt. L

Auth. Signatory

Signature

12



उत्तर प्रदेश UTTAR PRADESH

AB-422440

आराजी मुबइया लखनऊ विकास प्राधिकरण लखनऊ की योजना में अधिग्रहीत की गयी है। आराजी मुबइया पर कोई पेड़, कुंआ, बोरिंग व निर्माण आदि नहीं है। आराजी मुबइया रायबरेली रोड से 1 कि०मी० से अधिक दूरी पर स्थित है। आराजी मुबइया नगर निगम सीमा के बाहर हैं।

आराजी मुबइया कृषि भूमि हैं। ग्राम कल्ली पश्चिम परगना बिजनौर तहसील व जिला लखनऊ की बाजारु मालियत 65,00,000/- रुपया प्रति हेक्टेयर की दर निर्धारित है। विक्रीत आराजी मुबइया के 50 मीटर व 200 मीटर की त्रिज्या में कहीं भी निर्माण आदि नहीं है।

Auth. Signature

Auth. Signature

राजेश कुमार

13



उत्तर प्रदेश UTTAR PRADESH

AL 458273

रुपया 65,00,000/-प्रति हेक्टेयर की दर से विक्रीत रकबा 0.1726 हेक्टेयर की मालियत मुबलिंग -11,21,900/-रुपया होती है। चूँकि विक्रय मूल्य मालियत से अधिक है। अतः विक्रय मूल्य पर संस्थागत वित्त कर एवं निबन्धन अनुभाग -5 की अधिसूचना संख्या - स0वि0क0नि0-5/2756/11-2008-500(165)/2008 दिनांक 30.06.2008 के अनुसार 7 प्रतिशत की दर से स्टाम्प शुल्क 80,000/-रुपया का अक्ष किया जा रहा है।

ary Bulge dsh 17-12-08
Date

Auth. Signat

राजेश कुमार



● उत्तर प्रदेश UTTAR PRADESH

AL 458274

विक्रेता व क्रेता दोनों अनुसूचित जाति व अनुसूचित जनजाति के सदस्य नहीं हैं। आराजी मुबइया राजमार्ग, राष्ट्रीय मार्ग, जनपदीय मार्ग व लिंक मार्ग पर स्थित नहीं है। विक्रेता व क्रेता स्थाई/अस्थायी पता उपरोक्त ही हैं।

उक्त आराजी का पूर्व में कोई इकरारनामा बय पंजीकृत नहीं किया गया है।

यह कि यदि किसी सरकारी अथवा गैर सरकारी आदेश से विक्रेता का विक्रीत नम्बर में रकबा बढ़ता है तो ऐसी स्थिति में विक्रेता बढ़ हुआ रकबा क्रेता को ही इसी दर पर विक्रय करने के लिए बाध्य होगा।

anv Build
Nalanda

Auth. Signa

श्रीकमलुमा

15



उत्तर प्रदेश UTTAR PRADESH

AL 460742

05 MAR 2019

प्रस्तुत लेखपत्र उभय पक्षों द्वारा उपलब्ध कराये गए कागजात व उनके द्वारा बताये गए तथ्यों के आधार पर तैयार किया गया है जिसकी समस्त जिम्मेदारी पक्षकारों की है तथा पक्षकारों की पहचान गवाहों द्वारा की जा रही है।

यह कि भूमि अधिग्रहीत हो जाने की दशा में अधिग्रहीत भूमि का प्रतिकर प्राप्त करने का अधिकार मात्र क्रेता या क्रेता द्वारा अधिकृत व्यक्ति को होगा। विक्रेतागण या उसकी ओर से किसी अन्य व्यक्ति को प्रतिकर प्राप्त करने का हक न होगा विक्रेता या उसकी ओर से कोई भी व्यक्ति भविष्य में उक्त भूमि के अधिग्रहण व प्रतिकर से सम्बन्धित कोई दावा/मुकदमा किसी न्यायालय /अधिकारी/प्राधिकरण के समक्ष नहीं करेगा।

16

रामेश्वर

arv Buildtech Pvt. Ltd.
Auth. Signa

8171

स्थान दिनांक श्री तिथि 08-3-13
स्थान श्री निवासी लखनऊ
स्थान का नाम श्री राकेश कुमार अवस्थी
स्वयं धनराशि 50000/-

Handwritten signature and notes in Hindi.

श्रीमती हेमलता श्रीवास्तव

138/2

विक्रय पत्र

1,125,700.00 / 1,122,000.00 2013 10,000.00 20 10,020.00 1,000
प्रतिफल मालियत रॉय रजिस्ट्री नकल व प्रति मुन्क योग अक्ष संख्या

श्री राकेश कुमार अवस्थी
पुत्र श्री स्व. राम गोपाल

Handwritten signature: राकेश कुमार

व्यवसाय कृषि
निवासी न्यायी अमोल मजरा कल्ली पश्चिम लखनऊ
अस्थायी पता
ने यह लेखपत्र इस कार्यालय में दिनांक 8/3/2013 ब्याप 4:19PM
बारे निबन्धन हेतु पेश किया।



रजिस्ट्रीकरण अधिकारी के हस्ताक्षर

वी.सी. सिंह
उप निबन्धक (प्रथम)

लखनऊ

8/3/2013

निष्पादन लेखपत्र बाद सुनने व गवहजने मजमत व प्राप्त धनराशि रु. पनेपालमर उक्त
दिक्रेता केता

श्री राकेश कुमार अवस्थी
पुत्र श्री स्व. राम गोपाल
पेशा कृषि
निवासी अमोल मजरा कल्ली पश्चिम लखनऊ

Handwritten signature: राकेश कुमार

श्री गर्व बिल्डटेक प्रा. लि. डा. अधि. इस्ता. नन्द किशोर
पुत्र श्री श्रीराम
पेशा नीकरी
निवासी न्याय खन्ड-3 इन्दिरापुरम गाजियाबाद

Handwritten signature: Nand Kishore

ने निष्पादन स्वीकार किया।

जिनकी पहचान श्री अतुल अवस्थी एड. कले. कोर्ट, लखनऊ

पेशा वसलत

निवासी

व श्री सुभाष यादव
पुत्र श्री पुतीलाल

पेशा व्यापार

निवासी राम माती लखनऊ

ने की।

प्रपक्षक बाद साक्षियों के निमत अंगुठे निबन्धनार लिये गये हैं।



रजिस्ट्रीकरण अधिकारी के हस्ताक्षर

वी.सी. सिंह
उप निबन्धक (प्रथम)

लखनऊ

8/3/2013

लिहाजा यह विक्रय विलेख अपनी खुशी व रजामन्दी से पूर्ण होशों हवाश में बिना किसी जोर दबाव के स्वस्थ मस्तिष्क के रुबरु गवाहन लिख दिया ताकि सनद रहे और समय पर काम आवे।

-: तफसील वसूलयाबी जरसमन :-

विक्रेता ने क्रेता से मुबलिग 11,25,700/-रुपया (ग्यारह लाख पच्चीस हजार सात सौ रुपया) जरिये चेक संख्या 000617 दिनांक 08.03.2013 जारी एच0डी0एफ0सी0 बैंक लि0, लखनऊ द्वारा प्राप्त किया।

इस प्रकार कुल विक्रय मूल्य 11,25,700/-रुपया (ग्यारह लाख पच्चीस हजार सात सौ रुपया) विक्रेता ने क्रेता से वसूल पाया। अब उपरोक्त आराजी के बाबत कुछ भी धनराशि पाना शेष नहीं है।

लखनऊ/दिनांक
08.03.2013

गवाह : 1 *(Signature)*

पता *(Address)*



हस्ताक्षर विक्रेता

(Signature)



हस्ताक्षर क्रेता

गवाह : 2 *(Signature)*

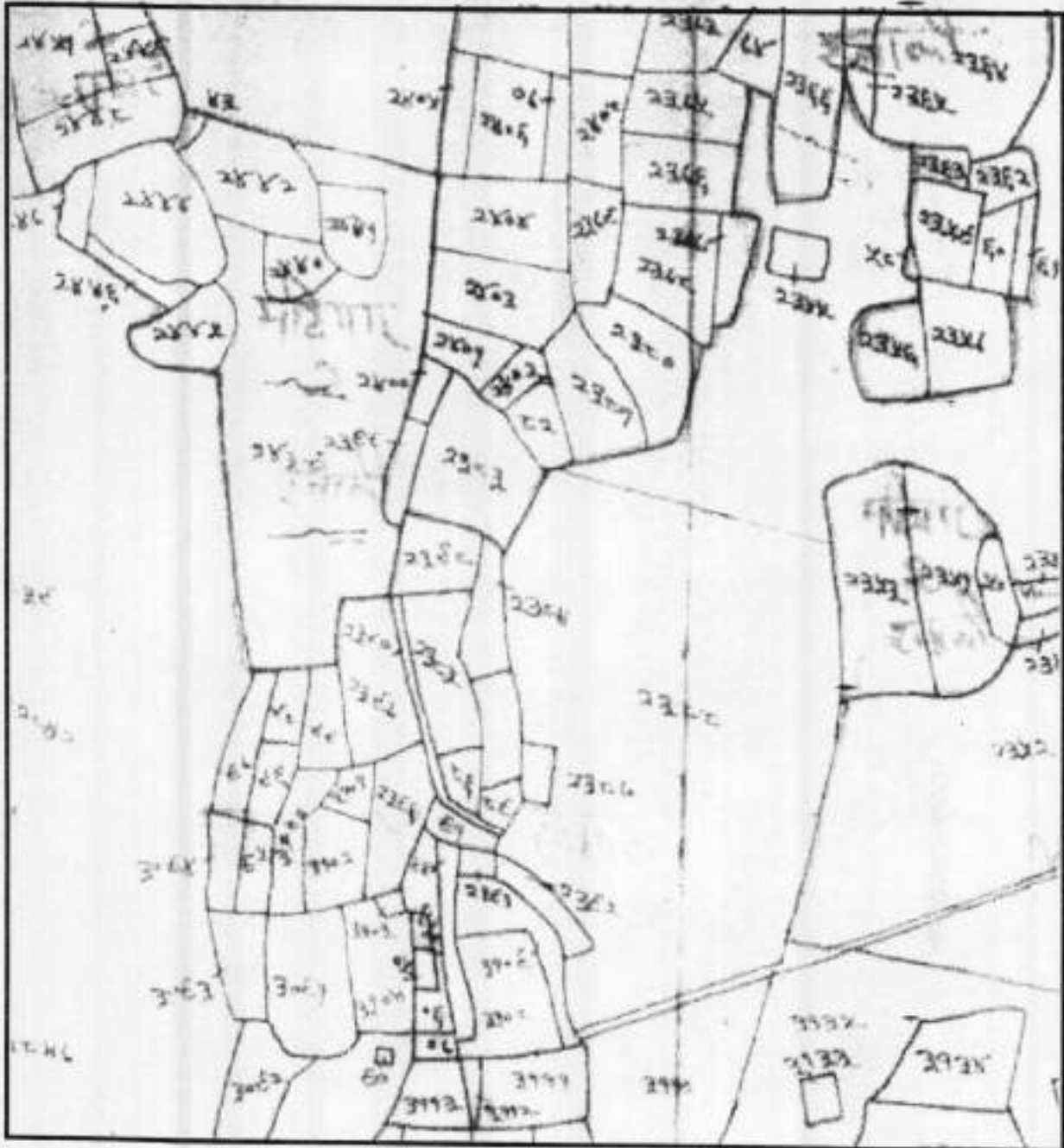
पता *(Address)*

टाइपकर्ता
आकाश दीप वर्मा

(Signature)
सुसविदाकर्ता
ब्रजेश कुमार पाण्डेय
एडवोकेट
सदर तहसील, लखनऊ

मानचित्र

भूमि भूमि खसरा संख्या - 2383, 2385, 2386, 2387, 2388च,
2397, 2399, 2400, 2401, 3101, 3110ख, व 2381, व 2394, व
2396, का मिनजुमला स्थित ग्राम कल्ली पश्चिम परगना विजनौर तहसील व
जिला लखनऊ



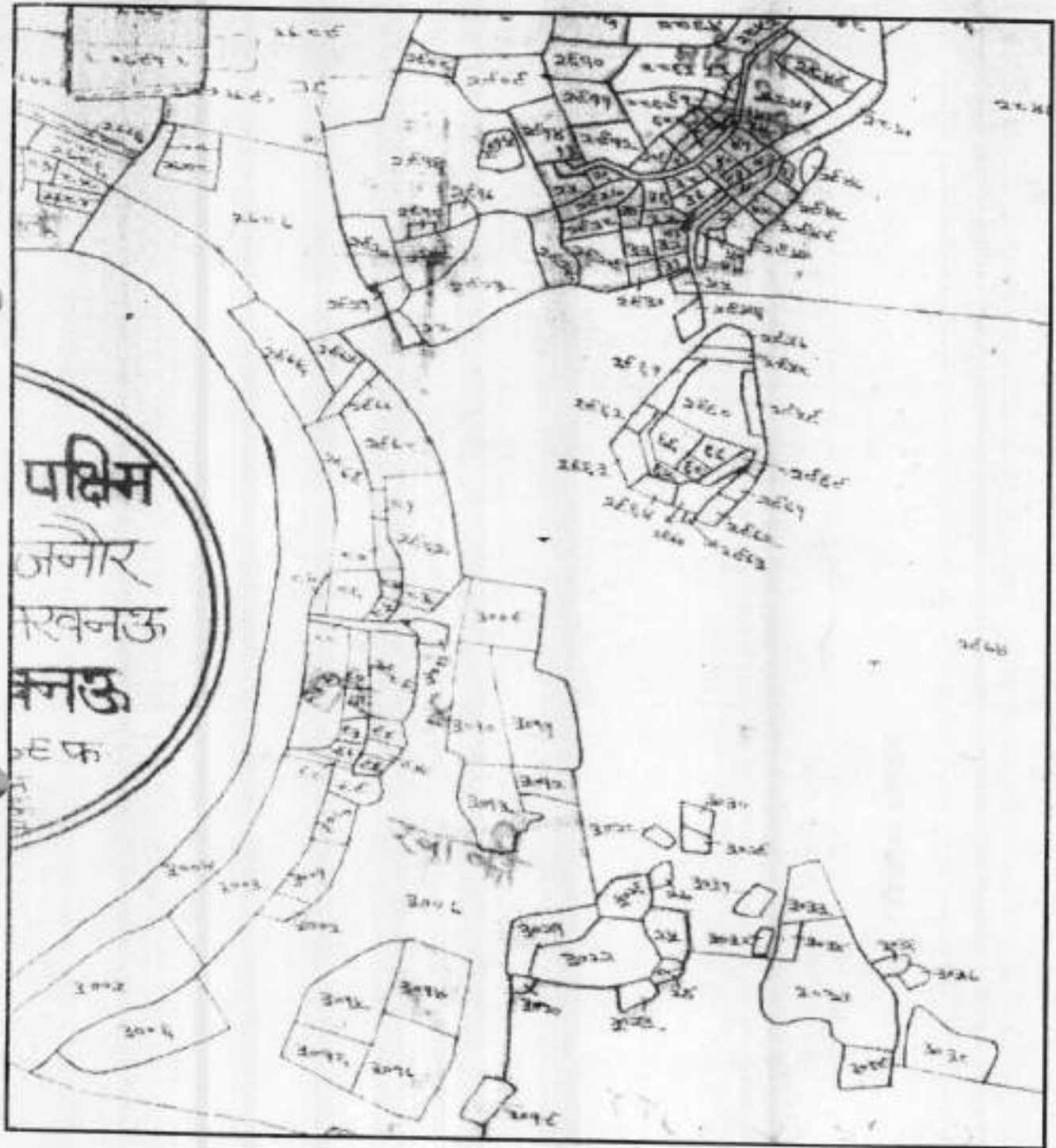
श्रीकेश कुमार
हस्ताक्षर विक्रेता

Navell
ary Buildtech Pvt. Ltd.
हस्ताक्षर क्रेता

Auth. Signator

मानचित्र

भूमि भूमि असरा संख्या - 3005, 3003, 3099, व 2916ग, 2984,
3009क, 3089 का मिनजुमला स्थित ग्राम कल्ली पश्चिम परगना बिजनौर
तहसील व जिला लखनऊ




दीपिका कुमार
हस्ताक्षर विक्रेता

ary Buildtech Pvt. Ltd.
हस्ताक्षर विक्रेता

आज दिनांक 08/03/2013 को
वही सं 1 जिल्द सं 15384
पृष्ठ सं 79 से 114 पर क्रमांक 4126
रजिस्ट्रीकृत किया गया।

रजिस्ट्रेशन अधिकारी के हस्ताक्षर


वी. सी. सिंह
उप-निबन्धक (प्रथम)
लखनऊ
8/3/2013

लखनऊ

2013
दिनांक: _____
पृष्ठ सं: _____
वही सं: _____
क्रमांक: _____

4302/13

भारतीय गैर न्यायिक

एक सौ रुपये

Rs. 100

रु. 100

ONE HUNDRED RUPEES

सत्यमेव जयते

भारत INDIA

INDIA NON JUDICIAL

उत्तर प्रदेश UTTAR PRAI



BM 561139



स्टाम्प - 100/- रुपया

परगना - बिजनौर

तितन्मा

राकेश कुमार अवस्थी पुत्र स्व० राम गोपाल निवासी - अमोल मजरा ग्राम
कल्ली पश्चिम, परगना बिजनौर, तहसील व जिला लखनऊ।

राकेश कुमार



प्रथम पक्ष
Nand Lal

{2}

एवं

गर्व बिल्डटेक प्राइवेट लि० (Garv Buildtech Pvt. Ltd.) रजि० आफिस -
10, एल०एस०सी०, कालका जी, नई दिल्ली - 110019 द्वारा अधिकृत हस्ताक्षरी
(through its board resolution dated 15.11.2010) नन्द किशोर पुत्र श्रीराम,
ए-1, 103, प्रथम तल, ईस्ट्रन हाईट, न्याय खण्ड-3, इन्दिरापुरम्, गाजियाबाद
(उ०प्र०)

..... द्वितीय पक्ष

जो कि मैं प्रथम पक्ष ने एक विव्रय विलेख बाबत जो कि मैं कृषि भूमि खाता संख्या
727 के खसरा संख्या - 2383 रकबा 0.2660 हेक्टेयर, खसरा संख्या 2385 रकबा
0.1700 हेक्टेयर, खसरा संख्या 2386 रकबा 0.0760 हेक्टेयर, खसरा संख्या 2387 रकबा
0.0330 हेक्टेयर, खसरा संख्या 2388 रकबा 0.0220 हेक्टेयर, खसरा संख्या 2397 रकबा
0.2150 हेक्टेयर, खसरा संख्या 2399 रकबा 0.0330 हेक्टेयर, खसरा संख्या 2400 रकबा
0.0310 हेक्टेयर, खसरा संख्या 2401 रकबा 0.0790 हेक्टेयर व खसरा संख्या 3005 रकबा

नन्द किशोर पुत्र श्रीराम

Nand Kishore

{3}

0.5370 हेक्टेयर व खसरा संख्या 3101 रकबा 0.0380 हेक्टेयर व खसरा संख्या 3110ख
रकबा 0.1170 हेक्टेयर कुल रकबा 1.6170 हेक्टेयर में से अपना सम्पूर्ण अंश एवं खाता
संख्या 744 का खसरा संख्या 2381 रकबा 0.1770 हेक्टेयर में से अपना सम्पूर्ण अंश व
खाता संख्या 868 का खसरा संख्या 2394 रकबा 0.0250 हेक्टेयर में से अपना सम्पूर्ण
अंश व खाता संख्या 839 के खसरा संख्या 2396 रकबा 0.1390 हेक्टेयर, खसरा संख्या
3003 रकबा 0.4680 हेक्टेयर व खसरा संख्या 3099 रकबा 0.0790 हेक्टेयर कुल रकबा
0.6860 हेक्टेयर में से अपना सम्पूर्ण अंश व खाता संख्या 867 के खसरा संख्या 2916ग
रकबा 0.0890 हेक्टेयर व खसरा संख्या 2984 रकबा 0.0190 हेक्टेयर व खसरा संख्या
3009क रकबा 0.1070 हेक्टेयर व खसरा संख्या 3089 रकबा 0.3130 हेक्टेयर कुल रकबा
0.5280 हेक्टेयर में से अपना सम्पूर्ण अंश अर्थात् कुल विक्रीत रकबा 0.1726 हेक्टेयर
स्थित ग्राम कल्ली पश्चिम परगना बिजनौर तहसील व जिला लखनऊ के कामिल व
काबिल हैं जो कि प्रथम पक्ष की पैत्रिक सम्पत्ति है और जो राजस्व अभिलेखों में मेरे नाम बतौर

राजेश कुमार

Noted 14/10/2022

{4}

संक्रमणीय सह-भूमिधर अंकित है, का विक्रय विलेख द्वितीय पक्ष दिनांक 08.03.2013 को बही संख्या 1 जिल्द संख्या 15384 के पृष्ठ संख्या 79 से 114 पर नम्बर 4126 पर कार्यालय उपनिबन्धक प्रथम लखनऊ के यहां पंजीकृत कर दिया है।

यह कि उक्त विक्रय विलेख में क्रय किया क्षेत्रफल 0.1726 हेक्टेयर दर्शित हो गया है जो कि गलत है क्योंकि प्रथम पक्ष द्वारा द्वितीय पक्ष को अपना सम्पूर्ण अंश रकबा 0.1536 हेक्टेयर का विक्रय किया गया है तथा मुझ प्रथम पक्ष द्वारा द्वितीय पक्ष से उक्त रकबा 0.1536 हेक्टेयर का ही निर्धारित दर से प्रतिफल पाना स्वीकार किया गया है।

अतः उक्त विक्रय विलेख में जहां - जहां विक्रीत क्षेत्रफल 0.1726 हेक्टेयर के स्थान पर 0.1536 हेक्टेयर लिखा व पढ़ा जावे जो कि सत्य एवं सही है।

अतः इस संसोधन विलेख द्वारा 0.1726 हेक्टेयर के स्थान पर 0.1536 हेक्टेयर का विक्रय मूल्य प्राप्त करना स्वीकार कर रहे है तथा शेष बड़े हुये रकबे की विक्रय धनराशि द्वितीय पक्ष को 1,24,000/- रूपया (एक लाख चौबीस हजार रूपया) नगद आज दिनांक 12.03.2013 को वापस कर रहे है।

राजेश कुमार

Nand Lal More

{5}

अतः यह संसोधन विलेख अपनी खुशी से खूब सोच समझकर लिख दिया ताकि सनद
रहें और वक्त जरूरत पर काम आवें।

लखनऊ/दिनांक

12.03.2013

गवाह :1 Aravind Singh An.

पता कलकत्ता, लखनऊ

हस्ताक्षर विक्रेता

शक्ति झा गुप्ता

गवाह :2 इमरतुल्लाह अली खान

पता एच वी.पी. भवनी लखनऊ

Nand Lal Khan

हस्ताक्षर क्रेता

टाइपकर्ता
आकाश दीप वर्मा

मसविदाकर्ता
ब्रजेश कुमार पाण्डेय
एडवोकेट
सदर तहसील, लखनऊ

आज दिनांक 12/03/2013 को

वही सं. 1 जिल्द सं. 15396

पृष्ठ सं. 93 से 102 पर कर्नांक 4302

रजिस्ट्रीकृत किया गया ।

रजिस्ट्रीकरण अधिकारी के हस्ताक्षर

वी. सी. सिंह

उप-निबन्धक (प्रथम)

लखनऊ

12/3/2013

उद्धरण खातोंनी

39020500407
 ग्राम का नाम : कल्लो परिचम
 फसली वर्ष : 1417-1422

परगना विजयोर
 भाग : - 1

तहसील : लखनऊ

क्रमा संख्या	खाताधार का नाम	पिता / पति / संरक्षक का नाम	निवास स्थान	भूमिगत अधिकार	खाले के प्रकार	भूखंड	खालेदार	टिप्पणी
1	1-क	संरक्षक के अधिकार में हो।						

क्रमा संख्या	सब रजिस्ट्रार	संरक्षक	संख्या	3	4	5	6	7-12
40839	सब रजिस्ट्रार	नि.अमरगढ़िन खंडा म. माली	1409%	2196 ✓	0.1390	आंशु म.नि. अमरगढ़िन इला. प.क. 11क./23.12.10		
	पूरुले छ	नि.अमरगढ़िन म.ग्राम	1409%	2642	0.2420	उत्तरी नं. 116.72.839, 865, 867, 868		
	बाबू ट	नि.अमरगढ़िन म.ग्राम	1409%	2652	0.4050	संपुलके बाबू उत्तरे अमरगढ़िन के अग्रज पद		
	संरक्षक	नि.अमरगढ़िन म.ग्राम	1409%	2694	0.020	आंशुकाउ रामगढ़िन पुमाना बाबू उत्तरे		
	संरक्षक	नि.अमरगढ़िन म.ग्राम	1409%	2695 ✓	0.4850	अमरगढ़िन नि.अमरगढ़िन म. ग्राम का पद माली		
	संरक्षक	नि.अमरगढ़िन म.ग्राम	1409%	3099 ✓	0.0290	अमरगढ़िन नि.अमरगढ़िन म.ग्राम का पद माली		

कुल रकम : 6 रु. 8 प. 19.20



लखनऊ

कसती वर्ष : 1417-12

भाग : 1

खानेदार का नाम
मिता / पति /
संरक्षक का नाम

निवास स्थान

पंचिक अधिकार
प्राप्त होने का
कारण का
विवरण

खाने के प्रत्येक
गाँव को खाने

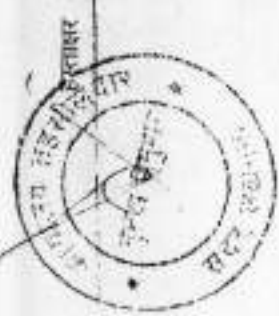
प्रत्येक
गाँव को

खानेदार
अथवा देव

पारिवारिक सम्बन्धी अन्तर्गत
अथवा देव
अथवा संरक्षण
अथवा अन्य
सम्बन्धी

1 2 3 4 5 6 7-12

1409रू	252रू	0.1250	अखण्ड भूखण्ड पुरा स्थ. चौक बकाला नि. अनुसूचित
1409रू	252रू	0.1520	सुल्तानपुर रोड लखनऊ व किला लखनऊ का नाम बतौर
1409रू	265रू	0.0410	सं.पू. इग्न केंद्रमा अंकित किया गया। ह.र.का. 19.4.11
1409रू	272रू	0.0380	
1409रू	287रू	0.0600	
1409रू	282रू	0.0440	
1409रू	282रू	0.1700	अधिका लखनऊ स्तर लखनऊ का सं 2627/28.5.12
1409रू	282रू	0.0760	गाँव सं 2897-0.5060 है. 2863रू/0.0250 है. बकाला
1409रू	282रू	0.0820	अंग लखनऊ 0.885 है. मां.पू.60 ख से विवेकित अखण्ड
1409रू	280रू	0.0250	अन्य पुरा स्थ. चौक बकाला का नाम निरस्त करके केवल
1409रू	282रू	0.0690	संरक्षित अखण्ड पुरा लखनऊ टाउन निवासी बग टोला
1409रू	300रू	0.0370	चौक स्थ. व किला लखनऊ कल्याण बतौर सं.पू.
1409रू	310रू	0.0380	इग्न केंद्रमा अंकित किया गया ह.र.का.12.6.12
1409रू	3110रू	0.1170	
1409रू	280रू	0.5060	
कुल गाँव :	39 कुल रू :	2.4700	68.05



39070500407

ग्राम का नाम : क... टिचम.

परगना बिजौर

ताल : लखनऊ

फरसती नं० : 1417-1422

भाग : 1

खाना खाती का नाम : ... / ...
संरक्षक का नाम

नियत स्थान

भौतिक अखिबार खाले के प्रत्येक

घाटे का

प्रत्येक

कम संख्या

दिया / गुंन /

संरक्षक का नाम

घरों के प्रत्येक

घाटे का

प्रत्येक

7

दिया / गुंन /

संरक्षक का नाम

घरों के प्रत्येक

घाटे का

प्रत्येक

...

...

...

...

...

...

13

श्रेणी : 1-क भूमि जो संरक्षणार्थ पूर्णकारी के अधीन में हो।

00568 रामचन्द्र

श्रीमती राजेश्वरी

राजेश कुमार अवस्थी

राजेश कुमार अवस्थी

पूर्वका कुमार अवस्थी

राजेश कुमार

श्रेणी

विद्युत रजिस्ट्रार

राजेश्वरी

राजेश्वरी

राजेश्वरी

राजेश्वरी

राजेश्वरी

वि. अयोध्या म. ग्राम

वि. अयोध्या म. ग्राम

वि. अयोध्या म. ग्राम

वि. अयोध्या म. ग्राम

वि. अयोध्या म. ग्राम

वि. अयोध्या म. ग्राम

14094

2594

0.0255

...

...

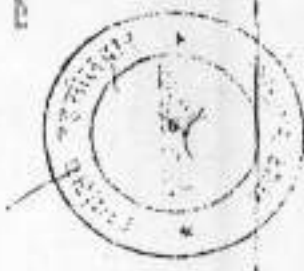
...

...

...

...

कुल गाटे : कुल क्ष. : 0.0255



13-09-2012

पृष्ठ सं. of 1

4/26
8/5/13

D. 29

81
31

जो० च० आकार पत्र-45

(नियम 17)

जोत चकवन्दी अधिनियम की धारा 27 के अधीन जेदार की गई खतीनी

नाम: कल्लोपालिम परगना: खिजौर तहसील: खखनड जिला: खखनड

खतीनी जमा की क्रम संख्या	खतोदार का नाम, पितृ नाम तथा निवास स्थान	जोत प्रारम्भ होने की ति	गई माटा संख्या	जेदारता	जातेदार द्वारा दिये मातगुजारी या लगान	विशेष विवरण
1	2	3	4	5	6	7
	श्रेणी (क) (मूल खतिनेव के हक में खखनड पर कृषि श्रेणी योजना के माध्यम से)					
66	राजकुमार पुत्र गंगा लक्ष्मण न शारदा	[Large diagonal line]	2329	99		252
	पुशाद व मुखीधर पुत्र गंगा गंगा प्रसाद		2325	11)250		
1331	व रामलक्ष्मी व नारु उमि रामलक्ष्मी		2326	99		
1328	गण देव व रामगोपाल व देवीकन		2326	1)252		
2570-10	पुलाव राममोतार मि राममोतार मकर		2325	1)252		
	गाम		2326	11)2		
			2326	1)252		
			2800	1)250		
			2808	1)252		
			2308	2		
			2308	11)8		
			2308	28		
		2322	11)250			
		2322	11)2			



खिजौर

जो० च० आकार पत्र-45

(नियम 87)

जोत चकबन्दी अधिनियम की धारा 27 के अधीन तैयार की गई खतीनी

नाम कृष्णी पण्डित परगना खिखौर तहसील सखनड जिला सिद्धी

खतीनी जाला की क्रम संख्या	खतोदार का नाम, पितृ नाम तथा निवास स्थान	जोत प्रारम्भ होने का वर्ष	नई माता संख्या	संक्रमांक	खानेदार द्वारा देय भालगुजारी या समान	विशेष विवरण
1	2	3	4	5	6	7
	<p>1331</p> <p>1328</p> <p>29-10-16</p>		2498	1)		
			2420	1)	190	
			2422	1)	18	
			2423	1)	180	
			2428	1)	2	
			2466	1)	2	
			2467	1)	3	
			2470	1)		
			2472	1)	8	
			2473	1)	12	
			2477	1)	12	
			2478	1)	3	
			2479	1)	10	
			2478	1)	12	
			2479	1)	10	



श्रीधर...

(3) जो० च० आकार पत्र-45

(नियम 97)

जोत चकबन्दी अधिनियम की धारा 27 के अधीन तैयार की गई खतौनी

महसीपश्चिम परगना बिक्रान्त तहसील लखरु जिला लखरु

खतौनी खता की क्रम संख्या	खतोदार का नाम, पितृ नाम तथा निवास स्थान	जोत प्राप्ति का वर्ष	गई माता संख्या	क्षेत्रफल	खतोदार द्वारा देय भातगुजारी या लगान	विशेष विवरण
1	2	3	4	5	6	7
	राम कुमार शर्मा उपशेख 1331 1328 29-10-76		2228	1) 2.10		
			2280	1		
			2281	1) 1.10		
			2283	30	72	
			2262		1) 1.10	
			3004		2) 2.10	
			3204		73	
			322022		1) 8.12	
			2286	30	72	
			32		1) 1.10	62.04



जारी का क्रम संख्या 29-10-76
 जारी का दिनांक 20-10-76
 जारी का स्थान 30/1/2001
 जारी का प्रकार 5
 जारी की संख्या 50

1-व्यक्तिगत 2-
 3-सुदानी 4-
 5-विधि 30-78-78

[Signature]
 [Signature]
 [Signature]

D-52



जो० च० आकार पत्र-45

(नियम 97)

49

जोत चकबन्दी अधिनियम की धारा 27 के अधीन तैयार की गई खतौनी

कलसी पश्चिम परगना बिनौर राहशील खतौनी जिला खयख

खतौनी खाता की क्रम संख्या	खतोदार का नाम, पितृ नाम तथा निवास स्थान	जोत प्रारम्भ होने का वर्ष	नई गाटा संख्या	क्षेत्रफल	खातोदार द्वारा देय मालगुजारी या लगान	विशेष विवरण
1	2	3	4	5	6	7
390	श्रीमती जगपाला देवी रामश्रीतर बिनौर अगोल मजरा ग्राम आदेश संख्या 200/2000 मुं० सं० 260/2000 धारा 12 के अन्तर्गत आदिमिक संख्या 208 तदनुसार आकार 208 मी० चौ० 390 मी० चौ० श्रीमती जगपाला देवी रामश्री- तर का नाम मिसस नरकेश्वर लाल गोपाल पुत्र रामश्रीतर बिनौर अगोल मजरा ग्राम का नाम मल्लिकार्जुन अग्निषिखि जाया हनुमान प्रसाद रु० 10000		2302	11/3/12	208	
			2082 ज	11/1/10		
			2081	1/2/12		
			2082	1/1		
			2082	11/3/12		
			2482 ख	1/1		
			2600 ख	1/1/12		
			2661	1/8		
			2600	11/1/12		
			2803	11/1/12		
			2800 ख	1/2		
			3900	11/1		
			92	11/2/10	2062	



आवेदक की वेत की दिशि 10/01/11
 आदेश संख्या 200/2000 मुं० सं० 260/2000
 धारा 12 के अन्तर्गत आदिमिक संख्या
 208 तदनुसार आकार 208 मी० चौ०
 390 मी० चौ० श्रीमती जगपाला देवी रामश्री-
 तर का नाम मिसस नरकेश्वर लाल
 गोपाल पुत्र रामश्रीतर बिनौर अगोल मजरा
 ग्राम का नाम मल्लिकार्जुन अग्निषिखि
 जाया हनुमान प्रसाद
 रु० 10000

1-सर्वेक्षण खाता
 2-दस्तावेज खाता
 3-अन्य

15/1/2011
 जिला अधिकारी
 खयख

जो. नं० आकार-पत ४१

(नियम ६३)

तुलनात्मक स्वसरा (फर्द मुताबकत)

पुराना खाना तससील जिला लखनऊ

क्र	क्षेत्रफल	पुरानी संख्या	क्षेत्रफल	पुराने खाना स्वसरी संख्या	खिले बन्दोबस्त की भूमि श्रेणी (Soil Class)	सिंचाई का साधन	खेती विवरण
1	2	3	4	5	6	7	8
११०२	॥॥	१२२५	॥॥	२१०	मट्टि २ खाना	सिंचाई नाला	-
२१०३	॥॥	२२०१	॥॥	२१०	मट्टि २ खाना	सिंचाई नाला	-
२६६५	॥॥	१२६०	॥॥	२१०	मट्टि २ खाना	नाल	-
२६६५	॥॥	१२६१	॥॥	२१०	मट्टि २ खाना	नाल	-
२६६५	॥॥	१२६४	॥॥	२१०	मट्टि २ खाना	सिंचाई नाला	-
२६६५	॥॥	१२६५	॥॥	२१०	मट्टि २ खाना	सिंचाई नाला	-
२६६५	॥॥	१२६६	॥॥	२१०	मट्टि २ खाना	सिंचाई नाला	-
२६६५	॥॥	१२६७	॥॥	२१०	मट्टि २ खाना	सिंचाई नाला	-
२६६५	॥॥	१२६८	॥॥	२१०	मट्टि २ खाना	सिंचाई नाला	-
२६६५	॥॥	१२६९	॥॥	२१०	मट्टि २ खाना	सिंचाई नाला	-
२६६५	॥॥	१२७०	॥॥	२१०	मट्टि २ खाना	सिंचाई नाला	-
२६६५	॥॥	१२७१	॥॥	२१०	मट्टि २ खाना	सिंचाई नाला	-
२६६५	॥॥	१२७२	॥॥	२१०	मट्टि २ खाना	सिंचाई नाला	-
२६६५	॥॥	१२७३	॥॥	२१०	मट्टि २ खाना	सिंचाई नाला	-
२६६५	॥॥	१२७४	॥॥	२१०	मट्टि २ खाना	सिंचाई नाला	-
२६६५	॥॥	१२७५	॥॥	२१०	मट्टि २ खाना	सिंचाई नाला	-
२६६५	॥॥	१२७६	॥॥	२१०	मट्टि २ खाना	सिंचाई नाला	-
२६६५	॥॥	१२७७	॥॥	२१०	मट्टि २ खाना	सिंचाई नाला	-
२६६५	॥॥	१२७८	॥॥	२१०	मट्टि २ खाना	सिंचाई नाला	-
२६६५	॥॥	१२७९	॥॥	२१०	मट्टि २ खाना	सिंचाई नाला	-
२६६५	॥॥	१२८०	॥॥	२१०	मट्टि २ खाना	सिंचाई नाला	-



कार्यवाही का क्रम
 कार्यवाही का प्रकार
 तारीख
 जिला
 जिला अधिकारी

१५/११/११
 १००
 १००
 १००

जो० च० आकार पत्र-45

(नियम 97)

जोत चकबन्दी अधिनियम की धारा 27 के अधीन तैयार की गई खतौनी

नाम गणेशी पाश्चिम परगना खिलमौर तहसील खिलमौर जिला खिलमौर

खतौनी खाता की क्रम संख्या	खतोदार का नाम, पितृ नाम तथा नियास स्थान	जोत प्रारम्भ होने का वर्ष	नई माटा संख्या	सोवण्डा	खातोदार द्वारा देय मालगुजारी या लगान	विशेष विवरण
1	2	3	4	5	6	7
	देशीय (मूल खिलमौर के पृष्ठ सं० १४८८ पर खिलमौर जिले के अधीन)					
668	रामसहाय पुत्र किमकान बिबशी		२३६६	१/१९		२९६
1333	रुकुमादेविका मलमाली व बारद		२६०२	११/०५		
1334	प्रसाद व भुरलीदार पुत्रगण गया-		२६६३	९/१२		
29-10-10	प्रसाद व रामशास्त्रे व हारु उर्फ राम-		२६६४	१/१५		
	चन्द्र फुल्लु देवा व रामगोपाल व देवनी		३००३	९/१०		
	नन्दन पुत्रगण रामश्रीर निबशी		३०६६	१/१५		
	रामोत वारा ग्राम		६	२१/१५		१६.६५ रु० १२.००



30/10/10
 20/11/10
 200
 200 रु०

1-
 2-
 3-

30/10/10

30/10/10
 20/11/10

गो. च. आकार पत्र ४१
(नियम - ६३)

तुलनात्मक स्वसरा (फरें मुताबकत)

गांव चंदाणी धरमके पराना विन्नी तहसील च जिला द.प्र.प्र.क.

नई संख्या	क्षेत्रफल	पुरानी संख्या	क्षेत्रफल	नयी खात खतौनी संख्या	पिढले बन्दोबस्त की भूमि श्रेणी (SOIL CLASS)	सिंचाई का साधन	विशेष विवरण
१	२	३	४	५	६	७	८
१३३६	१११	१२२२	१११	६६३	मोसप ३ लाक	सिंचित बलकूप	
१३३७	११३०५	१२००	११३१५	६६३	मोस २ लाक	बलकूप	
१३३८	१११३	१२३२	१११३	६६३	मोस ४ लाक	सिंचित बलकूप	
१३३९	१११५	१२३६	१११५	६६३	मोस ४ लाक	सिंचित बलकूप	
१३४०	११११२	२२१२	११११२	६६३	मोस ४ लाक	सिंचित बलकूप	
१३४१	१११५	१२६३	१११५	६६३	मोसप ३ लाक	सिंचित बलकूप	
1337							
1334							
29-10-10							



30/10/10
30/10/10
30/10/10
30/10/10
30/10/10

चकबन्दी लेखपाल के हस्ताक्षर

चकबन्दी कारी के हस्ताक्षर सहायक चकबन्दी अधिकारी के हस्ताक्षर

विशेष सूचना - स्तम्भ ५ नई खतौनी तैयार हो जाने पर भरा जायगा।
सी.एस.ओ. - २/१० - चकबन्दी 20-10-10 - १००००० (आफसेट)

जो० च० आकार पत्र 45

(नियम 07)

जोत चकयन्दी अधिनियम की धारा 27 के अधीन तैयार की गई खतीनी

305
5550
5545
29/12/11

खतीनी पश्चिम परगना बिजौर तहसील व जिला लखनऊ

खतीनी खता की क्रमा संख्या	खतदार का नाम, पितृ नाम तथा निवास स्थान	जोत प्रारम्भ होने का वर्ष	नई माटा संख्या	क्षेत्रफल	खतदार द्वारा देय मालमुजदारी या लगान	विशेष विवरण
1		3	4	5	6	7
	मोग जीपी रफ लो. के अनुसार					
106	राम आसरे व राम चन्द्र कुमर		2482 क	12.5		रु१०
	हिदा राम गोपाल व देवकी		2524 ब	5.3		
	वन्दन पुत्र गण राम खीर		2590	9.2		
	निवासी समील मजरा गाम		2582	12.90		
			2562	11)		
			2628	9) 9:90		
			2662	9) 2:25		
			2626 ग	11)		
			2780 ब	11:90		
			2896 ग	12		
			2824	59:10		
			3006 क	13.11)		
			3008 क	13:90		
			3028	9) 8:25		
			98	95) 2:25	23-25	



29/12/11
29/12/11
S-R-S 29-12-11
लगा मग 108/20/5
d
29/12/11

A
29/12/11

जो. च. आकार - पत्र ४२

(नियम ६३)

तुलनात्मक सूचकांक (फर्टिमुताबकत)

पराना

विजना

तहसील

5550

5545

29/12/11

जिला लखनऊ

गो. क. ली. प. प्र. च. म.

नई संख्या	क्षेत्रफल	पुरानी संख्या	क्षेत्रफल	नयी खाता खतौनी संख्या	पिढले बन्दोबस्त की भूमि श्रेणी (Soil Class)	सिंचाई का साधन	विशेष विवरण
1	2	3	4	5	6	7	8
2482	12:2	9587A	12:2	६०६	मटियार खाकी	नलक्षप	
2484	52	9882 B	52	६०६	हार ३ खाकी	असिंचित	
2490	9) 2	9888	9) 2	६०६	हार ४ खाकी	सिंचित नलक्षप	
2487	12:90	9879	12:90	६०६	हार ३ खाकी	नहर लोड	
2463	11)	9608	11)	६०६	हार ३ खाकी	नहर लोड	
2488	9) 9:90	9888 B	9) 9:90	६०६	हार ४ खाकी	सिंचित नलक्षप	
662	9) 2:12	9888	9) 2:12	६०६	हार ४ खाकी	नलक्षप	
2626	11)	9860	11)	६०६	हार ४ खाकी	नलक्षप	
2270	12:90	2084A	12:90	६०६	हार ४ खाकी	नलक्षप	
2494	12	2909	12	६०६	हार ३ खाकी	सिंचित नलक्षप	
2488	59:90	2922	59:90	६०६	हार ४ खाकी	सिंचित नहर लोड	
2006	11)	2296	11)	६०६	-	सिंचित नहर लोड	
2024	9) 8:12	2002	9) 8:12	६०६	-	सिंचित नलक्षप	



29/12/11

29/12/11

29/12/11

S.R.S

लाभगी 1002/65

29/12/11

29/12/11

(C130)

खाता विवरण (अप्रमाणित प्रति)

ग्राम को-ऑप : काली पट्टिम

पारस : (मिस्त्री)

लक्ष्मी : सोलकी मल

असद : लखरस

फाली नं: 1417-1422

पान : 1

खाता संख्या : 00727

उपरोक्त नामितों पर मूले खाता संख्या का नाम
नं. 3153204.13 गरी 4.2383
रकम 0.2660 ₹ व 2385रकम
0.1700 ₹ व 2385रकम 0.0760
₹ व 2387रकम 0.0330 ₹ व
2388रकम 0.0220 ₹ व 2397
रकम 0.2150 ₹ व 2399रकम
0.0330 ₹ व 2400रकम
0.0310 ₹ व 2401 रकम 0.0790
₹ व 3005 रकम 0.5370 ₹

4126
09.13

₹ 3101 रकम 0.0380 ₹ व
3110रकम 0.1170 ₹ कुल रकम
1.6170 ₹ ये है अपन संपूर्ण अंश व
खाना म.00744के गटा म.2381
रकम 0.1770 ₹ ये से अजना संपूर्ण
अंश व खाना म.00868 के गटा
म.2394 रकम 0.0250 ₹ ये से अपन
संपूर्ण अंश व खाना म. 00839 के गटा
म 2386रकम 0.1390 ₹ व
3003रकम

रकम 0.4680 ₹ व 3099रकम
0.0790 ₹ कुल रकम 0.6860 ₹ ये है
अपन संपूर्ण अंश व खाना म.00867 के

Disclaimer:

Software Powered by



खाता विवरण (अप्रमाणित प्रति)

प्रपत्र का नाम : कस्तूरी पत्रिका पत्रिका : (निकट) जारीतल : सर्वकारी गण अंकनः लखनः अंकनः 1 खाता संख्या : 00727

गण २.2916 २. लख 0.0890000 न
 29847कका 0.0190000 न 30009 क
 रकन 0.1070000 न 3089 लख
 0.31130 हे इतर रकन 0.5280000 हे हे
 अणन लख ०.०००० अणन कुल निकट
 रकन 0.1536 हे पा.गु.60 लख

विवरण लेखन युगात् अकाकी पुत्र स्व.रम
 गोपाल का नाम निराला काके ०.०००० न
 किस्टेक प्रा.नि. एचि. विधिपस
 10एल.ए.जी.काका जी नई दिल्ली
 110019 युगा अणिकुल इकाकी नद
 निराला पुत्र इणन ए-1, 103 प्रपत्र का
 हिंदुन न्याय एकाड -3 इन्डियापुर
 गाजिलवाड का नाम कौर ए.ए.गुगा
 नैमल अणिकुल निग-अंर 1

ड.र.का.22.5.13

अंरक ग.नि. निराला पुत्र
 ए.क.11क/11.2.14 लख ग.
 590.591,727.839 हे एका
 मुलीप के लख पर नैमल अंर
 एकाक व टीनपत्र व इका कुमापुका
 सुलीप नि. गण का नाम कौर कठिन
 दई हे ड.र.का.13.2.14

अंरक ग.नि. निराला, लखनः पुत्र
 ए.क. 118 /14.08.16 लख सं

Disclaimer:

Software Powered By

