

3

18340/17



सत्यमेव जयते

INDIA NON JUDICIAL Government of Uttar Pradesh



e-Stamp

Certificate No.	: IN-UP03861490020850P
Certificate Issued Date	: 20-Nov-2017 04:03 PM
Account Reference	: SHCIL (FI)/ upshcil01/ QAISERBAGH/ UP-LKN
Unique Doc. Reference	: SUBIN-UPUPSHCIL0104647304169454P
Purchased by	: GARV BUILDTECH PVT LTD
Description of Document	: Article 23 Conveyance
Property Description	: KHASRA NO.2444, 2445, 2446 AND OTHERS, VILLAGE, KALLIPASCHIM, TEH-SAROJINI NAGAR, LUCKNOW.
Consideration Price (Rs.)	:
First Party	: DALIP KUMAR SON OF JAGBEER
Second Party	: GARV BUILDTECH PVT LTD
Stamp Duty Paid By	: GARV BUILDTECH PVT LTD
Stamp Duty Amount(Rs.)	: 85,000 (Eighty Five Thousand only)



-----Please write or type below this line-----



UP 0005153772

Statutory Alert:

1. The authenticity of this Stamp Certificate should be verified at "www.shcilestamp.com". Any discrepancy in the details on this Certificate and as available on the website renders it invalid.
2. The onus of checking the legitimacy is on the users of the certificate.
3. In case of any discrepancy please inform the Competent Authority.

3

विक्रय मूल्य रू0 - 12,01,200/-

मालियत रू0 - 12,01,200/-


जनरल स्टाम्प रू0 - 85,000/-

परगना - बिजनौर

-: लेख पत्र का संक्षिप्त विवरण :-

भूमि का प्रकार : कृषि आराजी
परगना : बिजनौर
ग्राम : कल्ली पश्चिम
सम्पत्ति सं० : खसरा संख्या - 2444, 2445,
2446, 2447^{मि}, 2847^ट, 2849,
2850, 2851, 2853, 2863^क,
2904, 2906^ख, 2916^क, 2918,
2919, 2920, 2921, 2922,
2923, 2924, 2994, 2995,
3026^क, 3027, 3034, 3035^क,
3036, 3037, 3040^झ, 3052,
3053, 3054, 3055^क, 3056^ख,
3057^ख, 3062, 2917, 2999,
3007^ब, 3028, 3029, 3030,
3031, 3032, 3035^ख, 3042^क,
3055^ख, 3056^क, 3057^क, 3058,
3059, 3063 का बकदर भाग

cal



मापन की इकाई : हेक्टेयर
सम्पत्ति का क्षेत्रफल : 0.1001 हेक्टेयर
सड़क की स्थिति : रायबरेली रोड से 2 किलोमीटर से भी अधिक दूर हैं।
सम्पत्ति का प्रकार : कृषि आराजी

चौहद्दी खसरा सं०- 2444

पूरब : खसरा सं० - 2442, 2443
पश्चिम : खसरा सं० - 2447
उत्तर : खसरा सं० - 2448
दक्षिण : खसरा सं० - 2446

चौहद्दी खसरा सं०- 2445

पूरब : खसरा सं० - 2439
पश्चिम : खसरा सं० - 2847
उत्तर : खसरा सं० - 2444, 2439
दक्षिण : खसरा सं० - 2847

चौहद्दी खसरा सं०- 2446

पूरब : खसरा सं० - 2445
पश्चिम : खसरा सं० - 2447
उत्तर : खसरा सं० - 2444
दक्षिण : खसरा सं० - 2847

चौहद्दी खसरा सं०- 2447 प्रि.

पूरब : खसरा सं० - 2444, 2446
पश्चिम : खसरा सं० - 2847
उत्तर : खसरा सं० - 2448
दक्षिण : खसरा सं० - 2847





चौहद्दी खसरा सं०- 2847ट

पूरब : खसरा सं० - 2847 का शेष भाग
पश्चिम : खसरा सं० - 2847 का शेष भाग
उत्तर : खसरा सं० - 2847 का शेष भाग
दक्षिण : खसरा सं० - 2847 का शेष भाग

चौहद्दी खसरा सं०- 2849

पूरब : खसरा सं० - 2850
पश्चिम : खसरा सं० - 2852
उत्तर : खसरा सं० - 2848
दक्षिण : खसरा सं० - 2851

चौहद्दी खसरा सं०- 2850

पूरब : खसरा सं० - 2847
पश्चिम : खसरा सं० - 2849,2851
उत्तर : खसरा सं० - 2848
दक्षिण : खसरा सं० - 2942

चौहद्दी खसरा सं०- 2851

पूरब : खसरा सं० - 2850
पश्चिम : खसरा सं० - 2853
उत्तर : खसरा सं० - 2849
दक्षिण : खसरा सं० - 2941



चौहद्दी खसरा सं०- 2853

पूरब	:	खसरा सं० - 2851
पश्चिम	:	खसरा सं० - 2863
उत्तर	:	खसरा सं० - 2852, 2863 का भाग
दक्षिण	:	खसरा सं० - 2854

चौहद्दी खसरा सं०- 2863क

पूरब	:	खसरा सं० - 2853
पश्चिम	:	खसरा सं० - 2910
उत्तर	:	खसरा सं० - 2852, 2864
दक्षिण	:	खसरा सं० - 2862, 2863 का शेष भाग

चौहद्दी खसरा सं०- 2904

पूरब	:	खसरा सं० - 2905
पश्चिम	:	खसरा सं० - 2897
उत्तर	:	खसरा सं० - 2903
दक्षिण	:	खसरा सं० - 2907

चौहद्दी खसरा सं०- 2906ख

पूरब	:	खसरा सं० - 2864
पश्चिम	:	खसरा सं० - 2907
उत्तर	:	खसरा सं० - 2905
दक्षिण	:	खसरा सं० - 2910



चौहद्दी खसरा सं०- 2916क

पूरब	:	खसरा सं० - 2916 का शेष भाग,2914
पश्चिम	:	खसरा सं० - 2787,2790
उत्तर	:	खसरा सं० - 2908,2909
दक्षिण	:	खसरा सं० - 2916 का शेष भाग,2917

चौहद्दी खसरा सं०- 2918

पूरब	:	खसरा सं० - 2917
पश्चिम	:	खसरा सं० - 2916 का भाग,2920
उत्तर	:	खसरा सं० - 2916 का भाग
दक्षिण	:	खसरा सं० - 2919

चौहद्दी खसरा सं०- 2919

पूरब	:	खसरा सं० - 2923
पश्चिम	:	खसरा सं० - 2920, 2921
उत्तर	:	खसरा सं० - 2917, 2918
दक्षिण	:	खसरा सं० - 2923

चौहद्दी खसरा सं०- 2920

पूरब	:	खसरा सं० - 2919,2916 का भाग
पश्चिम	:	खसरा सं० - 2787
उत्तर	:	खसरा सं० - 2916 का भाग
दक्षिण	:	खसरा सं० - 2921



चौहद्दी खसरा सं०- 2921

पूरब	:	खसरा सं० - 2923
पश्चिम	:	खसरा सं० - 2787
उत्तर	:	खसरा सं० - 2919,2920
दक्षिण	:	खसरा सं० - 2922,2923

चौहद्दी खसरा सं०- 2922

पूरब	:	खसरा सं० - 2923
पश्चिम	:	खसरा सं० - 2787
उत्तर	:	खसरा सं० - 2921
दक्षिण	:	खसरा सं० - 2974

चौहद्दी खसरा सं०- 2923

पूरब	:	खसरा सं० - 2924
पश्चिम	:	खसरा सं० - 2919,2920,2922
उत्तर	:	खसरा सं० - 2916
दक्षिण	:	खसरा सं० - 2974

चौहद्दी खसरा सं०- 2924

पूरब	:	खसरा सं० - 2927,2928,2929
पश्चिम	:	खसरा सं० - 2923
उत्तर	:	खसरा सं० - 2916, 2925
दक्षिण	:	खसरा सं० - 2974



चौहद्दी खसरा सं०- 2994

पूरब	:	खसरा सं० - 3007
पश्चिम	:	खसरा सं० - 2993
उत्तर	:	खसरा सं० - 2989
दक्षिण	:	खसरा सं० - 2995

चौहद्दी खसरा सं०- 2995

पूरब	:	खसरा सं० - 3007
पश्चिम	:	खसरा सं० - 2997
उत्तर	:	खसरा सं० - 2994
दक्षिण	:	खसरा सं० - 2996

चौहद्दी खसरा सं०- 3026क

पूरब	:	खसरा सं० - 3025
पश्चिम	:	खसरा सं० - 3021
उत्तर	:	खसरा सं० - 3026 का शेष भाग
दक्षिण	:	खसरा सं० - 3022

चौहद्दी खसरा सं०- 3027

पूरब	:	खसरा सं० - 2974 का भाग
पश्चिम	:	खसरा सं० - 3026
उत्तर	:	खसरा सं० - 2974 का भाग
दक्षिण	:	खसरा सं० - 2974 का भाग





चौहद्दी खसरा सं०- 3034

पूरब : खसरा सं० - 3035 का भाग
पश्चिम : खसरा सं० - 3032
उत्तर : खसरा सं० - 3033
दक्षिण : खसरा सं० - 3035 का भाग

चौहद्दी खसरा सं०- 3035क,3035ख

पूरब : खसरा सं० - 3036,3037, 2974 का भाग
पश्चिम : खसरा सं० - 3040 का भाग
उत्तर : खसरा सं० - 3033, 3034
दक्षिण : खसरा सं० - 3039, 3040 का भाग

चौहद्दी खसरा सं०- 3036

पूरब : खसरा सं० - 2974 का भाग
पश्चिम : खसरा सं० - 3035
उत्तर : खसरा सं० - 2974 का भाग
दक्षिण : खसरा सं० - 3037, 2974 का भाग

चौहद्दी खसरा सं०- 3037

पूरब : खसरा सं० - 2974 का भाग
पश्चिम : खसरा सं० - 2974 का भाग
उत्तर : खसरा सं० - 3037, 2974 का भाग
दक्षिण : खसरा सं० - 2974 का भाग



चौहद्दी खसरा सं०- 3040झ

पूरब : खसरा सं० - 3040 का शेष भाग
पश्चिम : खसरा सं० - 3040 का शेष भाग
उत्तर : खसरा सं० - 3040 का शेष भाग
दक्षिण : खसरा सं० - 3040 का शेष भाग

चौहद्दी खसरा सं०- 3052

पूरब : खसरा सं० - 3053
पश्चिम : खसरा सं० - 3051
उत्तर : खसरा सं० - 3040 का भाग
दक्षिण : खसरा सं० - 3050 का भाग

चौहद्दी खसरा सं०- 3053

पूरब : खसरा सं० - 3054
पश्चिम : खसरा सं० - 3052
उत्तर : खसरा सं० - 3040 का भाग
दक्षिण : खसरा सं० - 3050 का भाग

चौहद्दी खसरा सं०- 3054

पूरब : खसरा सं० - 3057
पश्चिम : खसरा सं० - 3053
उत्तर : खसरा सं० - 3055
दक्षिण : खसरा सं० - 3050 का भाग



चौहद्दी खसरा सं०- 3055क, 3055ख

पूरब : खसरा सं० - 3056
पश्चिम : खसरा सं० - 3040 का भाग
उत्तर : खसरा सं० - 3040 का भाग
दक्षिण : खसरा सं० - 3054

चौहद्दी खसरा सं०- 3056क, 3056ख

पूरब : खसरा सं० - 3057
पश्चिम : खसरा सं० - 3055
उत्तर : खसरा सं० - 3066
दक्षिण : खसरा सं० - 3057

चौहद्दी खसरा सं०- 3057क,3057ख

पूरब : खसरा सं० - 3058
पश्चिम : खसरा सं० - 3056
उत्तर : खसरा सं० - 3061,3063
दक्षिण : खसरा सं० - 3060

चौहद्दी खसरा सं०- 3062

पूरब : खसरा सं० - 3060
पश्चिम : खसरा सं० - 3063
उत्तर : खसरा सं० - 3064
दक्षिण : खसरा सं० - 3061



चौहद्दी खसरा सं०- 2917

पूरब : खसरा सं० - 2916 का भाग
पश्चिम : खसरा सं० - 2916 का भाग
उत्तर : खसरा सं० - 2916 का भाग
दक्षिण : खसरा सं० - 2919

चौहद्दी खसरा सं०- 2999

पूरब : खसरा सं० - 3007 का भाग
पश्चिम : खसरा सं० - 3003 का भाग
उत्तर : खसरा सं० - 2996
दक्षिण : खसरा सं० - 3000

चौहद्दी खसरा सं०- 3007ब

पूरब : खसरा सं० - 3007 का शेष भाग
पश्चिम : खसरा सं० - 3007 का शेष भाग
उत्तर : खसरा सं० - 3007 का शेष भाग
दक्षिण : खसरा सं० - 3007 का शेष भाग

चौहद्दी खसरा सं०- 3042ख

पूरब : खसरा सं० - 3043
पश्चिम : खसरा सं० - 3004 का भाग
उत्तर : खसरा सं० - 3040 का भाग
दक्षिण : खसरा सं० - 3004 का भाग



चौहद्दी खसरा सं०- 3028

पूरब : खसरा सं० - 3029
पश्चिम : खसरा सं० - 2974 का भाग
उत्तर : खसरा सं० - 2974 का भाग
दक्षिण : खसरा सं० - 2974 का भाग

चौहद्दी खसरा सं०- 3029

पूरब : खसरा सं० - 2974 का भाग
पश्चिम : खसरा सं० - 3028
उत्तर : खसरा सं० - 3030
दक्षिण : खसरा सं० - 2974 का भाग

चौहद्दी खसरा सं०- 3030

पूरब : खसरा सं० - 2974 का भाग
पश्चिम : खसरा सं० - 2974 का भाग
उत्तर : खसरा सं० - 2974 का भाग
दक्षिण : खसरा सं० - 3029

चौहद्दी खसरा सं०- 3031

पूरब : खसरा सं० - 3033
पश्चिम : खसरा सं० - 2974 का भाग
उत्तर : खसरा सं० - 2974 का भाग
दक्षिण : खसरा सं० - 2974 का भाग





चौहद्दी खसरा सं०- 3032

पूरब : खसरा सं० - 3034
पश्चिम : खसरा सं० - 2974 का भाग
उत्तर : खसरा सं० - 2974 का भाग, 3031
दक्षिण : खसरा सं० - 3040 का भाग

चौहद्दी खसरा सं०- 3058

पूरब : खसरा सं० - 3059
पश्चिम : खसरा सं० - 3057
उत्तर : खसरा सं० - 3061
दक्षिण : खसरा सं० - 3060

चौहद्दी खसरा सं०-3059

पूरब : खसरा सं० - 3060
पश्चिम : खसरा सं० - 3058
उत्तर : खसरा सं० - 3061
दक्षिण : खसरा सं० - 3060

चौहद्दी खसरा सं०- 3063

पूरब : खसरा सं० - 3062
पश्चिम : खसरा सं० - 3056
उत्तर : खसरा सं० - 3064
दक्षिण : खसरा सं० - 3061

.....इत्यादि



विकेता का विवरण:-

दलीप कुमार पुत्र श्री जगबीर सिंह(PAN NO.- CVEPK7737F), निवासी -
ग्राम भरतगढ मजरा काशीपुर , पोस्ट - हसनपुर, तहसील व जिला - पलवल
(हरियाणा) ।

.....विकेता/प्रथम पक्ष

केता का विवरण:-

गर्व बिल्डटेक प्रा० लि० (PAN NO.- AADCG1919Q) कार्यालय-10,
एल०एस०सी०, कालका जी, नई दिल्ली द्वारा अधिकृत हस्ताक्षरी (through its
board resolution dated 21.3.2017) श्री अशोक कुमार उपाध्याय पुत्र स्व० श्री
पारस नाथ उपाध्याय, निवासी- 7, एल०एस०सी०, कालका जी, नई दिल्ली ।

.....केता/द्वितीय पक्ष

विक्रय - विलेख

मनकि दलीप कुमार पुत्र श्री जगबीर सिंह(PAN NO.- CVEPK7737F), निवासी -
ग्राम भरतगढ मजरा काशीपुर , पोस्ट - हसनपुर, तहसील व जिला - पलवल
(हरियाणा) का (विकेता) है।



जो कि भूमि खसरा सं० - 2444 रकबा 0.2540 हे०, खसरा सं० - 2445 रकबा 0.1140 हे०, खसरा सं० - 2446 रकबा 0.0440 हे०, खसरा सं० - 2447 रकबा 0.0380 हे०, खसरा सं० - 2847 रकबा 0.0380 हे०, खसरा सं० - 2849 रकबा 0.0890 हे०, खसरा सं० - 2850 रकबा 0.0760 हे०, खसरा सं० - 2851 रकबा 0.1900 हे०, खसरा सं० - 2853 रकबा 0.0130 हे०, खसरा सं० - 2863 रकबा 0.0130 हे०, खसरा सं० - 2904 रकबा 0.1480 हे०, खसरा सं० - 2906 रकबा 0.0240 हे०, खसरा सं० - 2916 रकबा 0.1770 हे०, खसरा सं० - 2918 रकबा 0.0900 हे०, खसरा सं० - 2919 रकबा 0.1450 हे०, खसरा सं० - 2920 रकबा 0.1200 हे०, खसरा सं० - 2921 रकबा 0.0250 हे०, खसरा सं० - 2922 रकबा 0.0250 हे०, खसरा सं० - 2923 रकबा 0.3730 हे०, खसरा सं० - 2924 रकबा 0.0950 हे०, खसरा सं० - 2994 रकबा 0.0250 हे०, खसरा सं० - 2995 रकबा 0.0160 हे०, खसरा सं० - 3026 रकबा 0.0310 हे०, खसरा सं० - 3027 रकबा 0.0160 हे०, खसरा सं० - 3034 रकबा 0.0190 हे०, खसरा सं० - 3035 रकबा 0.3350 हे०, खसरा सं० - 3036 रकबा 0.0250 हे०, खसरा सं० - 3037 रकबा 0.0160 हे०, खसरा सं० - 3040 रकबा 0.0250 हे०, खसरा सं० - 3052 रकबा 0.0630 हे०, खसरा सं० - 3053 रकबा 0.0570 हे०, खसरा सं० - 3054 रकबा 0.1200 हे०, खसरा सं० - 3055 रकबा 0.0660 हे०, खसरा सं० - 3056 रकबा 0.0570 हे०, खसरा सं० - 3057 रकबा 0.0630 हे०, खसरा सं० -



3062 रकबा 0.0310 हे०, खसरा सं० - 2917 रकबा 0.0190 हे०, खसरा सं० - 2999 रकबा 0.0510 हे०, खसरा सं० - 3007ब रकबा 0.2020 हे०, खसरा सं० - 3028 रकबा 0.0090 हे०, खसरा सं० - 3029 रकबा 0.0160 हे०, खसरा सं० - 3030 रकबा 0.0250 हे०, खसरा सं० - 3031 रकबा 0.0220 हे०, खसरा सं० - 3032 रकबा 0.0130 हे०, खसरा सं० - 3035ख रकबा 0.1140 हे०, खसरा सं० - 3042क रकबा 0.1320 हे०, खसरा सं० - 3055ख रकबा 0.0790 हे०, खसरा सं० - 3056क रकबा 0.0690 हे०, खसरा सं० - 3057क रकबा 0.2840 हे०, खसरा सं० - 3058 रकबा 0.1200 हे०, खसरा सं० - 3059 रकबा 0.1770 हे०, खसरा सं० - 3063 रकबा 0.1170 हे० का बकदर भाग इस प्रकार कुल विक्रीत रकबा- 0.1001 हे० स्थित ग्राम कल्ली पश्चिम, परगना-बिजनौर, तहसील- सरोजनीनगर व जिला लखनऊ, जिसका कि विक्रेता उपरोक्त मालिक कामिल व काबिज है। उक्त भूमि विक्रेता ने जरिये बयनामा कय किया था जिसका दाखिल खारिज हो चुका है तथा राजस्व अभिलेखों में संकमणीय भूमिधरी में विक्रेता का नाम दर्ज है । विक्रेता को 30 प्र० राजस्व संहिता की धारा 98(1) के अन्तर्गत जिलाधिकारी लखनऊ के वाद सं० डी2017104607555 दिनांक 26.10.2017 द्वारा अनुसूचित जाति से भिन्न मे० गर्व बिल्डटेक प्रा० लि० कार्यालय-10, एल०एस०सी०, कालका जी नई दिल्ली द्वारा अधिकृत हस्ताक्षरी श्री अशोक कुमार उपाध्याय पुत्र स्व० श्री पारस नाथ उपाध्याय के पक्ष में विक्रय करने का अधिकार प्राप्त है। उक्त आराजी समस्त प्रकार के भारों व विवादों अजकिस्म रेहन, बय, हिबा, जमानत, कुर्की, मुकदमा आदि से पूर्णतया बरी व पाक-साफ है जिसको विक्रय आदि करने का विक्रेता को मालिकाना हक हासिल हैं ।



अब विक्रेता ने बजरुरत खुद खूब सोच व समझ कर प्रसन्न चित्त मन से बिना किसी जोर दबाव नाजायज के अपने पूर्ण होशो-हवास में उसी आराजी को बिलएवज मुबलिग रू0 12,01,200/- (बारह लाख एक हजार दो सौ रुपये) जिसके आधे मुबलिग रू0 6,00,600/- (छह लाख छह सौ रुपये) होते है, में बदस्त केता "गर्व बिल्डटेक प्रा0 लि0" कार्यालय-10, एल0एस0सी0 कालका जी, नई दिल्ली द्वारा अधिकृत हस्ताक्षरी श्री अशोक कुमार उपाध्याय पुत्र स्व0 श्री पारस नाथ उपाध्याय को बय-फरोख्त कत्तई किया यानी बेच दिया और कुल विक्रय धनराशि अन्त में दिये गये विवरण के अनुसार केता से वसूल पाकर कब्जा व दखल मालिकाना आराजी विक्रयशुदा पर आज से बजाय अपने केता का बखूबी करा दिया। अब विक्रेता या उनके वारिसान व कायम मुकामान का कोई हक या हिस्सा विक्रीशुदा आराजी में शेष नही रहा। अगर कोई दीगर शख्स अपना हक या दावा करे तो दावा उसका बातिल व नाजायज करार दिया जावे और अगर किसी शख्स की दावेदारी या हकदारी या उज्रदारी से आराजी विक्रीशुदा केता के कब्जे से निकल जावे या कब्जा न रहे या मिल्कियत या हकीयत विक्रेता की करार न पाई जाय या अन्य किसी प्रकार से विवादित या भार ग्रसित पायी जाय तो ऐसी तमाम सूरतों में केता व उसके वारिसान व कायम मुकामान को हक हासिल होगा कि वह अपना कुल विक्रय मूल्य मय हर्जा व खर्चा के विक्रेता या उनके वारिसान व कायम मुकामान की दीगर जायदाद चल व अचल से न्यायालय द्वारा वसूल कर लेवे, कोई उज्र नही होगा। विक्रीशुदा आराजी को केता सरकारी कागजात में अपने नाम दर्ज करवा लेवे, कोई उज्र नही होगा। विक्रीशुदा आराजी पर कोई पेड़, कुंआ, बोरिंग व निर्माण आदि नही है, कहीं-कहीं पर उबड़ खाबड़ व छोटे-बड़े गद्दे है।



विक्रीशुदा आराजी मुख्य सड़क रायबरेली रोड़ से 2 किलोमीटर से भी अधिक दूरी पर स्थित है । विक्रीशुदा आराजी नगर निगम सीमा से बाहर स्थित है। आराजी मुबइया के 50 मीटर व 200 मीटर की त्रिज्या में कोई आबादी नहीं है।

विक्रीशुदा आराजी कृषि आराजी है जिसका कुल रकबा 0.1001 हेक्टेयर है तथा जिसकी मालियत श्रीमान् जिलाधिकारी महोदय लखनऊ द्वारा निर्धारित वर्तमान दर रूपये 1,20,00,000/- प्रति हे० के हिसाब से कुल रू० 12,01,200/- होती हैं। मालियत मूल्य पर शासकीय शासनादेश संस्थागत वित्त, कर एवं निबन्धन अनुभाग-5 की अधिसूचना सं०-स.वि.क.नि.5-2756 /11-2008-500(165)/2007 दिनांक 30.06.2008 के अनुसार 7 प्रतिशत की दर से मु० रू० 85,000/- का जनरल स्टाम्प अदा किया जा रहा है।

विक्रेता अनुसूचित जाति व क्रेता सामान्य जाति के सदस्य हैं। विक्रेता व क्रेता का पता उपरोक्त ही है । विक्रीशुदा आराजी किसी राष्ट्रीय राजमार्ग, जनपदीय मार्ग व लिंक रोड के किनारे स्थित नहीं हैं।

प्रस्तुत लेखपत्र में उभय पक्षों द्वारा उपलब्ध कराये गए कागजात व उनके द्वारा बताये गए तथ्यों के आधार पर तैयार किया गया है जिसकी समस्त जिम्मेदारी पक्षकारों की है तथा पक्षकारों की पहचान गवाहों द्वारा की जा रही है।



लिहाजा यह विक्रय विलेख अपनी खुशी व रजामन्दी से पूर्ण होशों हवाश में बिना किसी जोर दबाव के स्वस्थ मस्तिष्क के रूबरू गवाहन केता उक्त के पक्ष में निष्पादित कर दिया ताकि सनद रहे और समय पर काम आवे।

विवरण भुगतान

1. रुपये 3,70,200/- (तीन लाख सत्तर हजार दो सौ रुपये) जरिये चेक संख्या 909335 दिनांक 20.11.2017, जारीकर्ता बैंक - एक्सिस बैंक शाखा मालवीय नगर नई दिल्ली।
2. रुपये 4,00,000/- (चार लाख रुपये) जरिये चेक संख्या - 001000 दिनांक 22.07.2016, जारीकर्ता बैंक - एच0डी0एफ0सी0 बैंक लखनऊ बतौर एडवांस दिया जा चुका है।
3. रुपये 4,00,000/- (चार लाख रुपये) जरिये चेक संख्या - 001086 दिनांक 22.07.2016, जारीकर्ता बैंक - एच0डी0एफ0सी0 बैंक लखनऊ बतौर एडवांस दिया जा चुका है।
4. रुपये 31,000/- (एकतीस हजार रुपये) दिनांक 22.07.2016 बतौर नकद एडवांस दिया जा चुका है।



इस प्रकार कुल विक्रय मूल्य रुपये 12,01,200/- (बारह लाख एक हजार दो सौ रुपये) विक्रेता ने केता से समक्ष गवाहान प्राप्त कर लिया है । अब कुछ भी पाना शेष नहीं रहा है।

लखनऊ

दिनांक : 20.11.2017

गवाहान :-

1. सुरेश चौरासिया
श्री १० गोपीनाथ चौरासिया
उत्तर मन्सानी विहार २१५ ठरली
बैंगलूर तेली ०१३१८२५५३



2. पैकज कुमार पाण्डेय
श्री स्व श्रीनारायण पाण्डेय
बाराबत आजादी रोड



टाईपकर्ता :-

(आकाश दीप बर्मा)

सदर तहसील, लखनऊ

मसविदाकर्ता:-

(ब्रजेश कुमार पाण्डेय)

एडवोकेट

सदर तहसील, लखनऊ

९५१५००१५२

ह० विक्रेता



ह० केता



ग्राम - कल्ली पश्चिम

खसरा संख्या

यूनिक कोड

2444	143558-2444-0-000-12
2445	143558-2445-0-000-12
2446	143558-2446-0-000-12
2447	143558-2447-2-001-12
2847	143558-2847-2-006-12
2849	143558-2849-0-000-12
2850	143558-2850-0-000-12
2851	143558-2851-0-000-12
2853	143558-2853-0-000-12
2863	143558-2863-2-003-12
2904	143558-2904-0-000-12
2096	143558-2906-2-001-12
2916	143558-2916-2-001-12
2918	143558-2918-0-000-12
2919	143558-2919-0-000-12
2920	143558-2920-0-000-12
2921	143558-2921-0-000-12
2922	143558-2922-0-000-12
2923	143558-2923-0-000-12
2924	143558-2924-0-000-12
2994	143558-2994-0-000-12
2995	143558-2995-0-000-12
3026	143558-3026-2-002-12
3027	143558-3027-0-000-12
3034	143558-3034-0-000-12
3035	143558-3035-2-001-12
3036	143558-3036-0-000-12
3037	143558-3037-0-000-12
3040	143558-3040-2-007-12
3052	143558-3052-0-000-12
3053	143558-3053-0-000-12
3054	143558-3054-0-000-12
3055	143558-3055-2-001-12
3056	143558-3056-2-001-12
3057	143558-3057-2-001-12
3062	143558-3062-0-000-12
2917	143558-2917-0-000-12
2999	143558-2999-0-000-12
3007	143558-3007-2-003-12
3028	143558-3028-0-000-12
3029	143558-3029-0-000-12
3030	143558-3030-0-000-12
3031	143558-3031-0-000-12
3032	143558-3032-0-000-12
3035	143558-3035-2-002-12
3042	143558-3042-2-002-12
3055	143558-3055-2-002-12
3056	143558-3056-2-002-12
3057	143558-3057-2-002-12
3058	143558-3058-0-000-12
3059	143558-3059-0-000-12
3063	143558-3063-0-000-12



Handwritten signature

विक्रय पत्र

1,201,200.00 / 1,202,000.00

20,000.00

140

20,140.00

52

फीस रजिस्ट्री

नकल व प्रति शुल्क

योग

पृष्ठों की संख्या

प्रतिफल

मालियत

श्री

गर्व विल्टेक प्रा0 लि0 द्वाराअ, ह, अशोक कुमार उपाध्याय

पुत्र श्री

स्व0 पारसनाथ उपाध्याय

व्यवसाय नौकरी

निवासी स्थायी

7 एल,एस,सी, कालकाजी नई दिल्ली

अस्थायी पता

AADCG1919Q

ने यह लेखपत्र इस कार्यालय में

दिनांक

21/11/2017

समय

11:42AM

बजे निबन्धन हेतु पेश किया।

[Handwritten Signature]



रजिस्ट्रीकरण अधिकारी के हस्ताक्षर

एस.बी.सिंह

उप निबन्धक(प्रथम)

लखनऊ

21/11/2017

निष्पादन लेखपत्र वाद सुनने व समझने मजमून व प्राप्त धनराशि रू. पलेखानुसार उक्त
विक्रेता क्रेता

श्री दलीप कुमार 9711800175/08-05-1994

पुत्र श्री जगबीर सिंह

पेशा नौकरी

निवासी ग्राम भरतगढ मजरा काशीपुर पलवल
हरियाणा

[Handwritten Signature]



श्री गर्व विल्टेक प्रा0 लि0 द्वाराअ, ह, अशोक कुमार
उपाध्याय

पुत्र श्री स्व0 पारसनाथ उपाध्याय

पेशा नौकरी

निवासी 7 एल,एस,सी, कालकाजी नई दिल्ली

[Handwritten Signature]



ने निष्पादन स्वीकार किया।

जिनकी पहचान

सुरेश चौरसिया

गोपीनाथ चौरसिया

पेशा नौकरी

निवासी सेनानी विहार रायबरेली रोड लखनऊ

व

पंकज कुमार पाण्डेय

स्व0 ईश नारायण पाण्डेय

पेशा नौकरी

निवासी बाग वहार आजमगढ

ने की।

प्रत्यक्षतः भद्र साक्षियों के निशान अंगूठे नियमानुसार लिये गये हैं।

[Handwritten Signature]



रजिस्ट्रीकरण अधिकारी के हस्ताक्षर

एस.बी.सिंह

उप निबन्धक(प्रथम)

लखनऊ

21/11/2017

मानचित्र

भूमि खसरा न० - 2847ट, 2849, 2850, 2851, 2853, 2863क स्थित ग्राम कल्ली पश्चिम परगना बिजनौर तहसील सरोजनी नगर व जिला लखनऊ ।





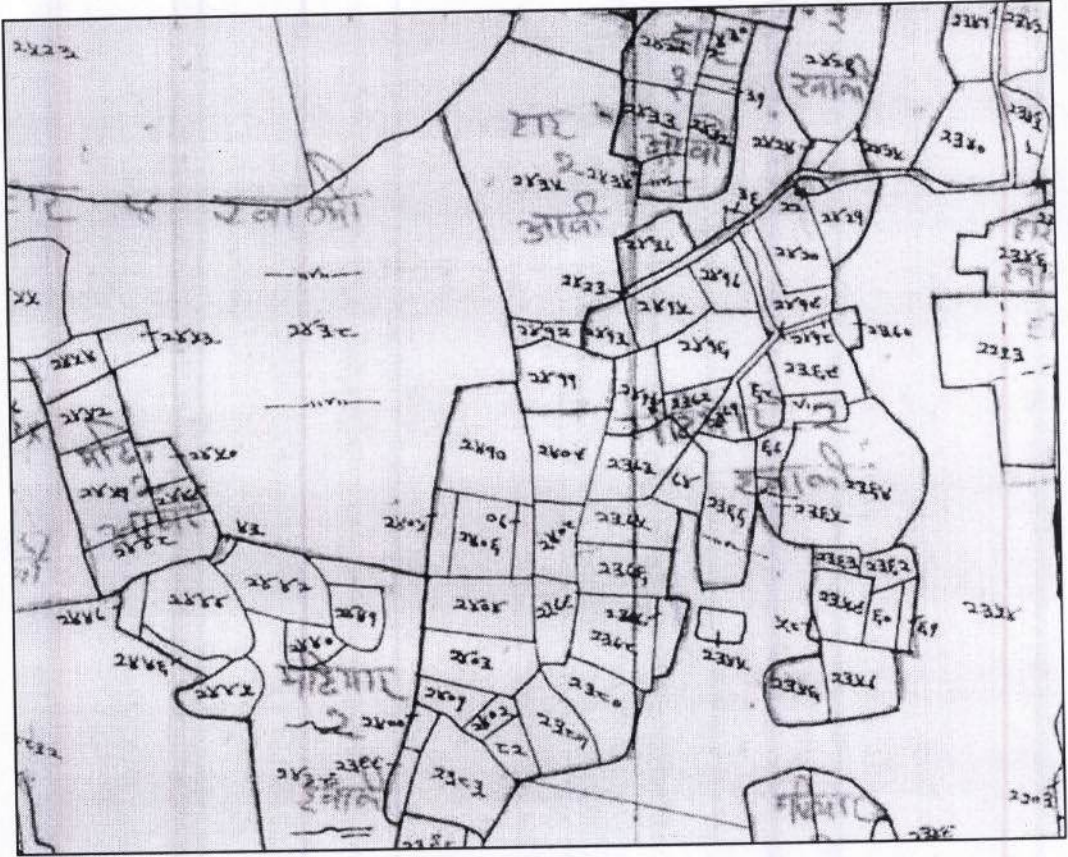
ह० विकेता



ह०केता

मानचित्र

भूमि खसरा न० - 2444, 2445, 2446, 2447 स्थित ग्राम कल्ली पश्चिम परगना बिजनौर तहसील सरोजनी नगर व जिला लखनऊ ।



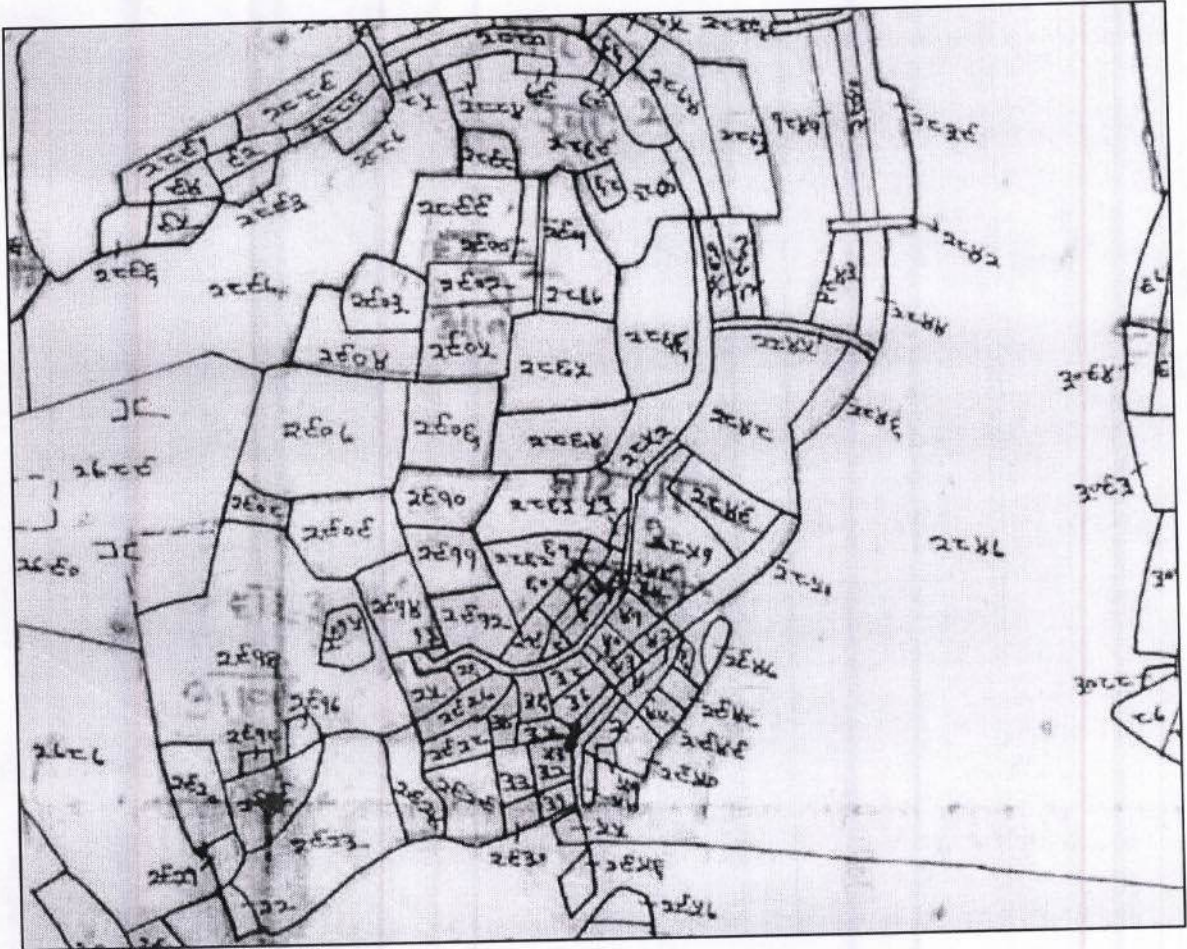
ह० विकेता



ह०केता

मानचित्र

भूमि खसरा न० - 2917, 2920, 2921, 2922, 2923, 2924 स्थित ग्राम कल्ली पश्चिम परगना बिजनौर
तहसील सरोजनी नगर व जिला लखनउ ।



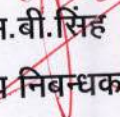

ह० विकेता



ह०केता

आज दिनांक 21/11/2017 को
वही सं. 1 जिल्द सं. 23092
पृष्ठ सं. 235 से 286 पर क्रमांक 18340
रजिस्ट्रीकृत किया गया ।

रजिस्ट्रीकरण अधिकारी के हस्ताक्षर


एस.बी.सिंह
उप निबन्धक(प्रथम)
लखनऊ
21/11/2017



भाग 1

| प्रस्तुतकर्ता अथवा पार्थी द्वारा रखा जाने वाला |

उप निबन्धक(प्रथम)

कम सं० 41721

लखनऊ

लेख या प्रार्थना पत्र प्रस्तुत करने का दिनांक 21-Nov-2017

प्रस्तुतकर्ता या पार्थी का नाम गर्व विल्डेक प्रा० लि० द्वारा, ह, अशोक कुमार उ

लेख का प्रकार विक्रय पत्र

प्रतिफल की धनराशि 1,201,200.0 / 1,202,000.00

1. रजिस्ट्रीकरण शुल्क 20,000.0
2. प्रतिलिपिकरण शुल्क 140
3. निरीक्षण या तलाश शुल्क
4. मुख्तारनामा के अधिप्रमाणीकरण के लिए शुल्क
5. कमीशन शुल्क
6. विविधि
7. यात्रिक भत्ता

1 से 6 तक का योग 20,140.0

शुल्क वसूल करने का दिनांक 21-Nov-2017

दिनांक जब लेख प्रतिलिपि या तलाश प्रमाण पत्र

वापस करने के लिए तैयार किया 21-Nov-2017

रजिस्ट्रीकरण अधिकारी के हस्ताक्षर

18340/17

उद्धरण खतौनी

ग्राम क्रमांक : 143558	ग्राम का नाम / परगना : कल्ली पश्चिम (बिजनौर)	तहसील : सरोजनी नगर	जनपद : लखनऊ	फसली वर्ष : 1417-1422	भाग : 1	उद्धरण क्रमांक : 143558331
खाता खतौनी क्रम संख्या	खातेदार का नाम / पिता पति सरखक का नाम / निवास स्थान	भौमिक अधिकार प्रारम्भ होने का वर्ष	खाते के प्रत्येक गाटे की खसरा संख्या	प्रत्येक गाटे का क्षेत्रफल (हे.)	खातेदार द्वारा देय मालगुजारी या लगान	परिवर्तन सम्बन्धी आज्ञा या उसका सारांश उनकी संख्या तथा दिनांक सहित और आज्ञा देने वाले अधिकारी का पद
1	-----2-----	3	4	5	6	7-12
श्रेणी : 1-क/भूमि जो संक्रमणीय भूमि परों के अधिकार में हो।						
00818	राम भरसे / अगनू / नि. अमोल म. ग्राम	1409फ	2444	0.2540		आदेश न.त.वि.बि.नौ. व.द. 406/8.1.10 गाटा सं. 2444/0.254, 2445/0.114, 2446/0.044, 2447/0.038 हे. कुल रकबा 0.450 हे. का बकदार भाग रकबा 0.075 हे. मा. गु. 60 ख से रामभरसे पुत्र अंगनू नि. अमोल म. ग्राम का नाम निरस्त करके श्रीमती इन्द्रा पत्नी विष्णुलाल कनौजिया नि. 203 बनिया मोहाल सदर लखनऊ का नाम बतौर सं. भू. द्वारा बैनामा अंकित किया जाय। ह.र.का./8.1.10
	रूक / हरी / नि. अमोल म. ग्राम	1409फ	2445	0.1140		
	सखदीन / हरी / नि. अमोल म. ग्राम	1409फ	2446	0.0440		
	ईश्वरदीन / फकीर / नि. अमोल म. ग्राम	1409फ	2447मि	0.0380		
	परमेश्वर / फकीर / नि. अमोल म. ग्राम	1409फ	2847ट	0.0380		
	गंगा राम / फकीर / नि. अमोल म. ग्राम	1409फ	2849	0.0890		
	रामसागर / फकीर / नि. अमोल म. ग्राम	1409फ	2850	0.0760		
	दयाराम / फकीर / नि. अमोल म. ग्राम	1409फ	2851	0.1900		
	श्रीमती नन्हा देवी / पत्नी स्व. फकीर / नि. अमोल म. ग्राम	1409फ	2853	0.0130		
	रकेश / बुद्धा / नि. अमोल म. ग्राम	1409फ	2863क	0.0130		
	बंशीलाल / बुद्धा / नि. अमोल म. ग्राम	1409फ	2904	0.1480		
	श्रीमती बबुन / पत्नी स्व. बुद्धा / नि. अमोल म. ग्राम	1409फ	2906ड	0.0240		
		1409न	2916क	0.1770		
		1409न	2918	0.0900		
		1409न	2919	0.1450		
		1409न	2920	0.1200		
		1409न	2921	0.0250		

निम्न भाग में बिजनौर रकबा व. वि. लखनऊ का नाम देकर
 काटे केता श्रीमती निम्न के पुत्री लखनऊ नगर एवं अस्थायी नि.
 अमोल म. कल्ली पश्चिम लखनऊ का नाम बतौर सं. इ.
 बैनामा अंकित किए जाय। ह.र.का. 23.4.10

1409फ	2922	0.0250
1409फ	2923	0.3730
1409फ	2924	0.0950
1409फ	2994	0.0250
1409फ	2995	0.0160
1409फ	3026क	0.0310
1409फ	3027	0.0160
1409फ	3034	0.0190
1409फ	3035क	0.3350
1409फ	3036	0.0250
1409फ	3037	0.0160
1409फ	3040झ	0.0250
1409फ	3052	0.0630
1409फ	3053	0.0570
1409फ	3054	0.1200
1409फ	3055क	0.0660
1409फ	3056ख	0.0570
1409फ	3057ख	0.0630
1409फ	3062	0.0310

आदेश रा.नि. अमनद त्रिपाठी द्वारा प.क. 11क./ 12.1.11 खाला सं. 212, 213, 818, 819 से मूकक घुस के स्थान पर दिलीप कुमार पुत्र भावतीप्रसाद व श्रीमती लीलावती पत्नी स्व. भावतीप्रसाद नि. ग्राम का नाम बतौर वासि दर्ज हो। ह.र.का. 13.1.11

आदेश तहसीलदार सदर लखनऊ वाद सं. 774/3.1.11 गाटा सं. 2847ड/0.038 हे., 2849/0.0890 हे., 2850/0.0760 हे., 2851/0.1900 हे., 2853/0.0130 हे., 2863क/0.0130 हे., 2904/0.1480 हे., 2906ख/0.0240 हे., 2916क/0.1770 हे., 2918/0.0900 हे., 2919/0.1450 हे., 2920/

0.1200 हे., 2921/0.0250 हे., 2922/0.025 हे. 2923/0.3730 हे., 2924/0.0950 हे., 2994/0.0250 हे., 2995/0.0160 हे. कुल रकबा 1.6820 हे. के 1/9 भाग अर्थात रकबा 0.1868 हे. मा.गु. 60ख से विकेता राकेश पुत्र बुढा नि. ग्राम का नाम निरस्त करके जेता सन्तराम पुत्र बियान सिंह नि. ग्राम भवान

तहसील पलवल जिला फरीदाबाद हरियाणा का नाम बतौर सं. भ. द्वारा बैनामा अंकित किया जाय। ह.र.का. 10.2.11

आदेश बहवाला खाला सं. 654 पर दर्ज है। ह.र.का. 24.2.11

आदेश तहसीलदार सदर लखनऊ वाद सं. 1515/24.3.11 गाटा सं. 2847ड/0.0380 हे., 2849/0.0890 हे., 2850/0.0760 हे., 2851/0.1900 हे., 2853/0.0130 हे., 2863क/0.0130 हे., 2904/0.1480 हे., 2906ख/0.0240 हे., 2916क/0.1770 हे. में से सम्पूर्ण

अंश यानि विक्रीत रकबा 0.1280 हे. मा.गु.

60ख से विकेता सुखदेव पुत्र रा. ह.र.क. 24.2.11 द्वारा लखनऊ वाद सं. 774/3.1.11 गाटा सं. 2847ड/0.038 हे., 2849/0.0890 हे., 2850/0.0760 हे., 2851/0.1900 हे., 2853/0.0130 हे., 2863क/0.0130 हे., 2904/0.1480 हे., 2906ख/0.0240 हे., 2916क/0.1770 हे. में से सम्पूर्ण अंश यानि विक्रीत रकबा 0.1280 हे. मा.गु.

आदेश तहसीलदार सदर लखनऊ वाद सं. 2613/11.7.11
गाटा सं. 2847/0.038 हे., 2849/0.0890 हे.,
2850/0.0760 हे., 2851/0.1900 हे., 2853/0.013
हे., 2863क/0.0130 हे., 2904/0.1480 हे.,
2906ख/0.0240 हे., 2916क/0.1770 हे., 2918/
0.0900 हे., 2919/0.1450 हे., 2920/0.1200 हे.,

2921/0.0250 हे., 2922/0.0250 हे.,
2923/0.3730 हे., 2924/0.0950 हे., 2995/0.160
हे. का बकर भाग अंश रक्बा 0.1868 हे. मा.गु. 60ख से
विक्रता बशीलाल पुत्र स्व. बुढा का नाम निस्त कर्के जेता हरीचन्द्र
पुत्र खेमचन्द्र मि. ग्राम सौध तहसील होडल जिला पलवल
(हरियाणा) का नाम बतौर सं. भू. द्वारा

बैनामा अंकित किया जाय। ह.र.का. 1.8.11

आदेश तहसीलदार सदर लखनऊ वाद सं. 1613/10.8.11
गाटा सं. 2444/0.2540 हे. 2445/0.1140 हे., 2446/
0.044, 2447मि/0.038, 2847/0.0380, 2849/
0.0890, 2850/0.076, 2851/0.1900, 2853
/0.013, 2863क/0.0130, 2904/0.148,
2906ख/0.0240, 2916क/0.1770, 2918/0.0900,
2919/0.1450,

2920/0.1200, 2921/0.0250, 2922/0.0250,
2923/0.373, 2924/0.0950, 2994/0.0250,
2995/0.0160, 3026क/0.0310, 3027/0.016,
3034/0.0190, 3035क/0.3350, 3036/0.0250,
3037/0.0160, 3040ख/0.0250, 3052/0.063,
3053/0.0570, 3054/0.1200, 3055क/0.066,

3055ख/0.057, 3057ख/0.0630, 3062/0.031 हे.
ख.ख. सं. 819 ग. सं. 2917/0.0190, 2999/
0.0510, 3007क/0.2020, 3028/0.009, 3029/
0.016, 3030/0.0250, 3031/0.022, 3032/
0.0130, 3035ख/0.1140, 3042क/0.1320,
3055ख/0.079, 3059/0.1770, 3063/0.1170 हे.

3056क./0.069, 3057क./0.284, 3058/0.120 हे.
मे से अपना सम्पूर्ण अंश यानी विक्रीत रकबा 0.2300 हे. मा.गु.
60ख से विक्रेता परमेश्वर पुत्र स्व. फकीर नि. अमोल म. ग्राम
कल्ली पश्चिम परगना बिजनौर तहसील व जिला लखनऊ का नाम
निरस्त करके केला नन्द किशोर पुत्र श्रीराम नि. ग्राम भतनपुर
तहसील व जिला

बस्ती का नाम बतौर सं.भू. द्वारा बैनामा अंकित किया जाया
ह.र.का. 29.9.11

आदेश तहसीलदार सदर लखनऊ वाद सं. 2294/14.6.11
गाटा सं. 2847ड/0.0380 हे., 2849/0.0890 हे.,
2850/0.0760 हे., 2851/0.1900 हे., 2853/
0.0130 हे., 2863क/0.0130 हे., 2904/0.1480 हे.,
2906ख/0.0240 हे., 2916क/0.1770 हे.,
2918/0.0900 हे., 2919/0.1450 हे., 2920/

0.1200, 2921/0.025, 2922/0.0250, 2923/
0.3730 हे., 2924/0.0950 हे., 2994/0.025 हे.,
2995/0.0160 हे. के बकाद अंश कुल रकबा 0.1868 हे.
मा.गु. 60ख से विक्रेता श्रीमती बबुना पत्नी स्व. बुद्धा का नाम
निरस्त करके केला गौरी शंकर पुत्र फूल सिंह नि. सौध तहसील
होडल जिला पलवल

हरियाणा का नाम बतौर सं.भू. द्वारा बैनामा अंकित किया जाया
ह.र.का. 29.9.11

आदेश तहसीलदार सदर लखनऊ वाद सं. 254/8.11.11 गाटा
सं. 2444/0.2540 हे., 2445/0.1140 हे.,
2446/0.0440 हे., 2447मि/0.0380 हे., 2847ड./
0.0380 हे., 2849/0.0890 हे., 2850/0.0760 हे.,
2851/0.1900 हे., 2853/0.0130 हे., 2863क./
0.0130 हे., 2904/0.1480 हे., 2906ख/0.0240

हे., 2916क./0.1770 हे., 2918/0.0900 हे.,
2919/0.1450 हे., 2920/0.1200 हे., 2921/
0.0250 हे., 2922/0.0250 हे., 2923/0.3730 हे.,
2924/0.0950 हे., 2994/0.0250 हे., 2995/

0.0160 हे., 3026क./0.0310 हे., 3027/0.0160 हे,
3034/0.0190 हे., 3035क./0.3350 हे. 3036/

0.0250 हे., 3037/0.0160 हे., 3040क/0.0250 हे.,
3052/0.063 हे., 3053/0.0570 हे., 3054/0.1200
हे., 3055क./0.066 हे., 3056क/0.0570 हे.,
3057क/0.0630 हे., 3062/0.0310 हे. व खाला सं.
819 गाटा सं. 2917/0.019 हे., 2999/0.0510 हे.,
3007क./0.2020 हे., 3028/0.0090 हे., 3029/

0.0160 हे., 3030/0.0250 हे. 3031/0.0220 हे.,
3032/0.0130 हे., 3035क/0.114 हे., 3042क./
0.1320 हे. 3055क/0.0790 हे., 3056क/0.0690 हे.,
3057क./0.2840 हे., 3058/0.1200 हे., 3059/
0.1770 हे., 3063/0.1170 हे. ये से अमनो सम्पूर्ण अंश
यानी विक्रीत रकबा 0.2502 हे. मा.गु. 60ख से

विक्रेता रामसागर पुत्र स्व. फकीर नि. अमोल म. ग्राम कल्ती
पश्चिम परगना बिजनौर तहसील व जिला लखनऊ का नाम निरस्त
करके क्रेता महीपाल पट्टर जयराम नि. ग्राम भवना तहसील व
जिला पलवल (हरियाणा) का नाम बतौर सं. भू. दुराग बैनामा अंकित
किया जाय। ह.र.का. 25.2.12

आदेश तहसीलदार सदर लखनऊ वाद सं. 3463/1443/
25.6.12 गाटा सं. 2847क/0.038 हे. 2849/0.089 हे.
2850/0.0760 हे. 2851/0.1900 हे. 2853/0.0130
हे. 2863क/0.0130 हे. 2904/0.1480 हे. 2906/
0.0240 हे. 2916क/0.1770 हे. 2918/0.0900 हे.
2919/0.1450 हे. 2920/0.1200 हे. 2921/0.0250

हे. 2922/0.0250 हे. 2923/0.3730 हे. 2924/
0.0950 हे. 2995/0.0160 हे. 3026क/0.0310 हे.
3027/0.0160 हे. 3034/0.019 हे. 3035क/0.3350
हे. 3036/ 0.0250 हे. 3037/0.0160 हे.
3040क/0.0250 हे. 3052/0.0630 हे. 3053/0.0570
हे. 3054/

0.1200 हे. 3055क/0.0660 हे. 3056क/0.0570 हे.

3063/0.1170 हे. में से अपना सम्पूर्ण अंश विक्रीत खन्वा
0.1556 हे. मा.गु. 60 ख से विक्रेता दिलीप कुमार पुत्र स्व.
भागवती प्रसाद का नाम निरस्त करके केता निरोत्तम सिंह पुत्र शिव
सिंह नि. ग्राम भातगढ म. काशीपुर तहसील व जिला पलवल
हरियाणा का नाम बतौर सं.भू.

द्वारा बैनामा अंकित किया जाय। ह.र.का. 14.12.12

आदेश तहसीलदार सदर लखनऊ वाद सं. 349/4219/
5.10.12 गाटा सं. 2444/0.2540 हे. 2445/0.1140
हे., 2446/0.0440 हे., 2447मि./0.0380 हे.,
2847र./0.0380 हे., 2849/0.890 हे., 2850/
0.0760 हे., 2851/0.1900 हे., 2853/0.0130 हे.
2863क.0.0130 हे., 2904/0.1480 हे., 2906 ख./

0.0240 हे., 2916 क./0.1770 हे., 2918/0.0900 हे.,
2919/0.145 हे. 2920/0.1200 हे., 2921/0.0250,
2922/0.0250, 2923/0.3730, 2924/0.0950,
2994/0.025, 2995/0.0160, 3026क/0.0310 हे.,
3027/0.0160 हे., 3034/0.0190 हे., 3035 क./
0.3350 हे. 3036/0.0250 हे., 3037/0.0160 हे.,

3040क./0.0250 हे. 3052/0.0630 हे., 3053/
0.057 हे. 3054/0.1200 हे., 3055 क./0.0660 हे.,
3056 ख./0.0570 हे., 3057 ख./0.0630 हे. 3062/
0.0310 हे. व खाना सं. 819 गाटा सं. 2917/0.0190 हे.,
2999/0.0510 हे. 3007ब./0.2020 हे.,
3028/0.0090 हे., 3029/0.0160 हे., 3030/
0.0250 हे. 3031/0.0220 हे., 3032/0.0130 हे.

3035ख./0.1140 हे., 3042क./0.1320 हे. 3055
ख./0.079 हे., 3056क./0.0690 हे.,
3057क./0.2840 हे. 3058/0.1200 हे., 3059/
0.1770 हे., 3063/0.1170 हे. में से 3000 सं.भू. अंश
विक्रीत कर 0.2502 हे. मा.गु. 60 ख से विक्रेता

द्वारा उक्त अंश विक्रीत करके केता निरोत्तम सिंह
पुत्र शिव सिंह नि. ग्राम भातगढ म. काशीपुर तहसील व जिला

हे.3028/0.0090 हे. 3029/0.0160 हे.
3030/0.0250 हे. 3031/0.0220 हे. 3032/0.0130
हे. 3035ख/0.1140 हे. 3042क/0.01320 हे.

3055ख/0.0790 हे. 3056क/0.0690 हे. 3058क/
0.2840 हे. 3058/0.1200 हे. 3059/0.1770 हे.
3063/0.1170 हे.कुल रकबा 1.4490 हे. मे से अपना
सम्पूर्ण अंश रकबा 0.0805 हे. अर्थात रकबा 0.1831 हे.
मा.गु.60 ख से विक्रेता रमेश कुमार पुत्र बुढवा का नाम निरस्त
करके केता नन्द किशोर पुत्र श्रीराम

निवासी ग्राम भरतपुर पोस्ट पुर्सिया तह. व जिला बस्ती का नाम
बतौर सं.भू. द्वारा बैनामा अंकित किया जाय ह.र.का. 8.5.13

आदेश रा.नि.बिजनौर द्वारा प.क.11क/6.8.13 खाला
सं.85,818,819 से मृतक श्रीमती नन्हादेवी के स्थानईश्वरदिन व
परमेश्वर व गंगाराम व राम सागर व दयाराम पुत्रगण स्व. फकीरी नि.
अमोल म.ग्राम का नाम बतौर वारिस दर्ज हो12.8.13

आदेश बहवाला खाला स.84 पर दर्ज है। ह.र.का.8.11.13

आदेश बहवाला खाला स.84 पर दर्ज है। ह.र.का.8.11.13

आदेश बहवाला खाला स. 148 पर दर्ज है। ह.र.का.24.10.13

आदेश बहवाला खाला स.454 पर दर्ज है। ह.र.का.02.6.14

आदेश तहसीलदार सर लखनऊ वाद स.3547/31.5.14 गाटा
स.2244/0.2540हे.व 2445/0.1140हे.व
2446/0.0440हे. व 2447नि/ 0.0380हे.व 2847/

0.038हे. व 2849/0.089हे.व 2850/0.076हे. व
2851/0.190हे.व 2853/0.013हे.व 2863क/
0.013हे.व 2904/0.148हे.व 2906ख/0.024हे.

व 2916क/0.177हे.व 2918/0.090हे.व 2919/
0.145हे.व 2920/0.120हे.2921/0.025हे.व
2922/0.025हे.व 2923/0.373हे.व 2924/0.095हे. व
2994/0.025हे.व 2995/0.016हे.व 3026क/

0.031हे.व 3027/0.016हे.व 3034/0.019हे. व
3035क/0.335हे.व 3036/0.025हे.व 3037/

0.016हे.3040क/0.025हे.व 3052/0.063हे.व
3053/0.057हे.व 3054/0.120हे.व 3055क/
0.066हे.व 3056ख/0.057हे.3057ख /0.063हे.व
3062/0.031हे.व खता स.819 गाटा स.2917/0.019हे.
व 2999/0.051हे.व 3007च/0.202हे.व 3028/
0.009हे.व 3029/0.016हे.व 3030/0.025हे.

3031/0.022हे.व 3032/0.013हे.व 3035ख /
0.114हे.3042क/0.132हे.व 3055ख /0.079हे. व
3056क/0.069हे.व 3057क/0.284हे.व 3058/
0.120हे.3059/0.177हे.व 3063/0.117हे.व का बकर
भाग कुल विक्रीत रकबा 0.2502हे. गा.गु.60 ख से विक्रीता
महिपाल पुत्र जयपाम का नाम निस्त करके

केता गर्व बिल्टेक प्रा.लि.रवि .आफिस 10 एल.एस. सी. कालका
जी नई दिल्ली द्वारा अधिकृत हस्ताक्षरी अशोक कुमार उपाध्याय
पुत्र स्व.पास नाथ उपाध्याय निवासी 107 स्कौटीया टावर
ओमेक्स हाईट विभूति खण्ड गोमतीनगर लखनऊ का नाम बतौर
स.भ. द्वारा बैनामा अंकित किया जाय । ह.र.का. 2.6.14

आदेश बहवाला खाला स. 454 पर दर्ज है । ह.र.का. 02.6.14

आदेश बहवाला खाला स. 578 पर दर्ज है । ह.र.का. 10.7.14

आदेश बहवाला खाला स. 00481 पर दर्ज है । ह.र.का.
10.7.14

आदेश बहवाला खाला स. 00148 पर दर्ज है । ह.र.का.
10.7.14

आदेश बहवाला खाला स. 1342 पर दर्ज है । ह.र.का.
12.11.14

आदेश बहवाला खाला स. 5762/ 28.10.14
गा.ट. स. 2847र रकबा 0.038हे. उस्ता. स. 2849 रकबा

पलवल (हरियाणा) का नाम बतौर सं. भू. द्वारा बैनामा अंकित किया जाया। ह.र.का. 14.12.12

आदेश तहसीलदार सदर लखनऊ वाद सं. 232/4102/ 6.10.12 गाटा सं. 3026 क./0.0310 हे., 3027/ 0.0160 हे., 3034/0.0190 हे., 3035क/0.3350 हे., 3036/0.0250 हे., 3037/0.0160 हे., 3040झ/ 0.0250 हे., 3052/0.0630 हे., 3053/0.0570 हे., 3054/0.1200 हे., 3055क./0.0660 हे., 3056 ख./

0.0570 हे., 3057 ख./0.0630 हे., 3062/0.0310 हे. व खाता सं. 819 गाटा सं. 2917/0.0190 हे., 2999/0.0510 हे., 3007ब./0.2020 हे., 3028/ 0.0090 हे., 3029/0.0160 हे., 3030/0.0250 हे., 3031/0.0220 हे., 3032/0.0130 हे., 3035 ख./ 0.1140 हे., 3042 क./0.1320 हे., 3055 ख./

0.0790 हे., 3056 क./0.0690 हे., 3057 क./ 0.2840 हे., 3058/0.1200 हे., 3059/0.1770 हे., 3063/0.1170 हे. में से अपना सम्पूर्ण अंश विक्रीत रकबा 0.1831 हे. मा.गु. 60 ख से विक्रेता बंशीलाल पुत्र स्व. बुढा का नाम निरस्त करके क्रेता निरोत्तम सिंह पुत्र शिव सिंह नि. ग्राम भरतगढ म. काशीपुर तहसील व

जिला पलवल (हरियाणा) का नाम बतौर सं. भू. द्वारा बैनामा अंकित किया जाया। ह.र.का. 14.12.12

आदेश तहसीलदार सदर लखनऊ वाद सं.3156/20.4.13 गाटा सं.3026क/0.0310 हे.3027/0.0160 हे.3034/ 0.0190 हे. 3035क/0.3350 हे. 3036/0.0250 हे. 3037/0.0160 हे. 3040झ/0.0250 हे. 3052/0.0630 हे. 3053/0.0570 हे. 3054/0.1200 हे. 3055क/0.0660 हे. 3056ख/0.0570 हे. 3057ख/0.0630 हे.

3062/0.0310 हे. कुल रकबा 0.9240 हे. में से अंश सम्पूर्ण अंश रकबा 0.1026 हे. व खाता सं.819 के गाटा सं. 2917/0.0190 हे. 2999/0.0510 हे. 3007ब/0.2020

0.089हे.खसरा स. 2850 रकबा 0.076हे.खसरा स. 2851 रकबा 0.190हे. खसरा स. 2853 रका 0.013हे.खसरा स. 2863क रकबा 0.013हे.खसरा स. 2904 रकबा 0.148

हे.खसरा स. 2906ख रकबा 0.024हे.खसरा स. 2916क रकबा 0.177हे.खसरा स. 2918 रकबा 0.090हे खसरा 2919हे.रकबा 0.145हे.खसरा स.2920रकबा 0.120हे.खसरा स. 2921रकबा 0.025हे.खसरा स. 2922 रकबा 0.025हे.खसरा स. 2923 रकबा 0.373हे.खसरा स. 2924 रकबा

0.095हे.खसरा स. 2994 रकबा 0.025हे. खसरा स. 2995 रकबा 0.016हे.खसरा स. 3026क रकबा 0.031हे.खसरा स.3027 रकबा 0.016हे. खसरा स.3034 रकबा 0.019हे.खसरा स. 3035क रकबा 0.335हे.खसरा स. 3036 रकबा 0.025हे. खसरा स. 3037रकबा 0.016हे.खसरा स.3040अ

रकबा 0.025हे.खसरा स. 3052 रकबा 0.063हे. खसरा स.3053 रकबा 0.057हे.खसरा स.3054 रकबा 0.120हे.खसरा स.3055क रकबा 0.066हे.खसरा स.3056ख रकबा 0.057हे. खसरा स.3057ख रकबा 0.063हे.खसरा स. 3062 रकबा 0.031हे.खाला स.819 के खसरा

स.2917 रकबा 0.019हे.खसरा स. 2999 रकबा 0.051हे.खसरा स. 3007ब रकबा 0.202हे. खसरा स. 3028 रकबा 0.009हे.खसरा स.3029 रकबा 0.016हे.खसरा स. 3030 रकबा 0.025हे. खसरा स. 3031रकबा 0.022हे.खसरा स. 3032 रकबा 0.013हे.खसरा स.3035ख रकबा 0.114हे.

खसरा स. 3042क रकबा 0.132हे.खसरा स. 3055ख रकबा 0.079हे.खसरा स. 3056ख रकबा 0.069हे.खसरा स. 3057क रकबा 0.284हे.खसरा स.3058 रकबा 0.120हे.खसरा स.3059 रकबा 0.177हे.खसरा स. 3063 रकबा 0.117हे.खतं स. 00030के खसरा स.3198 रकबा 0.019हे.खसरा

स. 3199 रकबा 0.287 हे. खाता सं. 01031 के. खसरा सं. 3041 रकबा 0.190 हे. खसरा सं. 3047 रकबा 0.047 हे. खसरा सं. 3048 रकबा 0.316 हे. खसरा सं. 3049 रकबा 0.025 हे. खसरा सं. 3050 ग रकबा 0.354 हे. खाता सं. 848 के खसरा सं. 2524 घ रकबा 0.293 हे. का बकदर भाग इस प्रकार कुल विक्रीत

रकबा 1.3727 हे. मा. गु. 60 ख से विक्रेता विनोद कुमार पुत्र श्री राजकुमार का नाम निरस्त करके केता मनोज कुमार पुत्र श्री हरिशचन्द्र नि. ग्राम भैरवैली तहसील होडल व जिला पलवल हरियाणा का नाम बतौर स. भू. द्रुपण बैनामा अंकित किया जाय। ह. र. का. 12.11.14

आदेश बहवाला खाता सं. 256 पर दर्ज है। ह. र. का. 21.1.15

आदेश बहवाला खाता सं. 00654 पर अंकित है। ह. र. का. 28.7.15

आदेश बहवाला खाता सं. 1342 पर दर्ज है। ह. र. का. 16.7.15

आदेश तहसीलदार सदर लखनऊ वाद सं. 4495/24.6.15 गाटा सं. 2847 ट रकबा 0.038 हे. व 2849 रकबा 0.089 हे. व 2850 रकबा 0.076 हे. व 2851 रकबा 0.190 हे. व 2853 रकबा 0.013 हे. व 2863 क रकबा 0.013 हे. व 2904 रकबा 0.148 हे. व 2906 ख रकबा 0.024 हे. व 2916 क रकबा 0.177

हे. व 2918 रकबा 0.090 हे. 2919 रकबा 0.145 हे.

2920 रकबा 0.120 हे. व 2921 रकबा 0.025 हे. 2922

रकबा 0.025 हे. व 2923 रकबा 0.373 हे. व 2924 रकबा

0.095 हे. व 2994 रकबा 0.025 हे. 2995 रकबा 0.016

हे. व 3026 क रकबा 0.031 हे. व 3027 रकबा 0.016 हे.

व 3034 रकबा 0.019

हे. व 3035 क रकबा 0.335 हे. व 3036 रकबा 0.025 हे.

व 3037 रकबा 0.016 हे. व 3040 क रकबा 0.025 हे. व

3052 रकबा 0.063 हे. व 3053 रकबा 0.057 हे. व

3054 रकबा 0.120 हे. व 3055क रकबा 0.066 हे. व
3056ख रकबा 0.057 हे. व 3057ख रकबा 0.063 हे. व
3062 रकबा 0.031 हे. व खाला सं. 00819 के

गाटा सं. 2917 रकबा 0.019 हे. व 2999 रकबा 0.051 हे.
व 3007च रकबा 0.202 हे. व 3028 रकबा 0.009 हे. व
3029 रकबा 0.016 हे. व 3030 रकबा 0.025 हे. व
3031 रकबा 0.022 हे. व 3032 रकबा 0.013 हे. व
3035ख रकबा 0.114 हे. व 3042क रकबा 0.132 हे. व
3055ख रकबा 0.079 हे. व 3056क रकबा 0.069

हे. व 3057क रकबा 0.284 हे. व 3058 रकबा 0.120 हे.
व 3059 रकबा 0.177 हे. व 3063 रकबा 0.117 हे. व
खाला सं. 00030 के गाटा सं. 3198 रकबा 0.019 हे. व
3199 रकबा 0.287 हे. व खाला सं. 01031 के गाटा सं.
3041 रकबा 0.190 हे. व 3047 रकबा 0.047 हे. व
3048 रकबा 0.316 हे. व 3049 रकबा 0.025

हे. व 3050ग रकबा 0.354 हे. व खाला सं. 00848 के गाटा
सं. 2524घ रकबा 0.293 हे. व खाला सं. 00609 के गाटा
सं. 2352घ रकबा 0.221 हे. व 3132ख रकबा 0.025 हे.
व खाला सं. 00267 के गाटा सं. 2340 रकबा 0.231 हे. व
2369क रकबा 0.057 हे. व 2420 रकबा 0.177 हे. व

2421 रकबा 0.139 हे. व खाला सं. 00947 के गाटा सं.
617 रकबा 0.256 हे. व 619 रकबा 0.092 हे. व 621
रकबा 0.310 हे. व 622 रकबा 0.110 हे. व 625क रकबा
0.065 हे. व 626 रकबा 0.275 हे. व 2428क रकबा
0.089 हे. व 2429 रकबा 0.190 हे. व 2433 रकबा
0.164 हे. व खाला सं. 299 के

गाटा सं. 631 रकबा 1.130 हे. व खाला सं. 00444 के गाटा
सं. 2196 रकबा 0.013 हे. व 2368ख रकबा 0.052 हे. व
3137क रकबा 0.234 हे. व खाला सं. 00446 के गाटा सं.
2847- रकबा 0.126 हे. व 3133 रकबा 0.022 हे. व
3137ख रकबा 0.014 हे. व 2422 रकबा 0.009 हे. व
खाला सं. 00234

के गाटा सं. 2214 रकबा 0.460 हे. का बकदर भाग कुल विक्रीत रकबा 2.82356 हे. मा.गु. 60ख से विक्रेता मनोज कुमार पुत्र हरिशचन्द्र का नाम निस्ता करके क्रेता गर्व बिल्डटेक प्रा.लि. कार्यालय 10 एल.एस.सी. कालका जी नई दिल्ली द्वारा अधिकृत अशोक कुमार उपाध्याय पुत्र स्व. श्री पारसनाथ उपाध्याय नि. 7 एल.एस.सी.

कालका जी नई दिल्ली का नाम बतौर सं.भू. द्वारा बैनामा अंकित किया जाये। ह.र.का. 22.7.15

आदेश बहवाला विक्रेता शंकरलाल पुत्र स्व. मुरारी लाल के सम्बन्ध में खाला सं. 464 परअंकित किया गया। ह.र.का. 04.04.16

आदेश तहसीलदार सरोजनी नगर, लखनऊ वाद सं. 7313/29.09.16 गाटा सं. 2444 रकबा 0.2540हे. व 2445 रकबा 0.1140हे. व 2446 रकबा 0.0440हे. व 2447मि रकबा 0.0380हे. व 2847र रकबा 0.0380हे. व 2849 रकबा 0.0890हे. व 2850 रकबा 0.0760हे. व 2851हे. रकबा 0.1900हे. 2853 रकबा 0.0130हे. व 2863क रकबा 0.0130हे. व 2904 रकबा 0.1480हे. व 2906ख रकबा 0.0240हे. व 2916क रकबा 0.1770हे. व 2918 रकबा 0.0900हे. व 2919 रकबा 0.1450हे. व 2920 रकबा 0.1200हे. व 2921 रकबा 0.0250हे. व 2922 रकबा 0.0250हे. व 2923 रकबा 0.3730हे. व 2924 रकबा 0.0950हे. व 2994 रकबा 0.0250हे. व 2995 रकबा 0.0160हे. व 3026क रकबा 0.0310हे. व 3027 रकबा 0.0160हे. व 3034 रकबा 0.0190हे. व 3035क रकबा 0.3350हे. व 3036 रकबा 0.0250हे. व 3037 रकबा 0.0160हे. व 3040झ रकबा 0.0250हे. व 3052 रकबा 0.0630हे. व 3053 रकबा 0.0570हे. व 3054 रकबा 0.1200हे. व 3055क रकबा 0.0660हे. व 3056ख रकबा 0.0570हे. व 3057ख रकबा 0.0630हे. व 3062 रकबा 0.0310हे. व खट सं. 819 ख रकबा 2917 रकबा 0.0190हे. व 2999 रकबा 0.0510हे. व 3007क रकबा 0.2020हे. व 3028 रकबा 0.0090हे. व 3029 रकबा 0.0160हे. व 3030 रकबा 0.0250हे. व 3031 रकबा 0.0220हे. व 3032 रकबा 0.0130हे. व 3035ख रकबा 0.1140हे. व 3041क रकबा 0.1320हे. व

3055ख रकबा 0.0790हे. व 3056क रकबा 0.0690हे. व
 3057क रकबा 0.2840हे. व 3058 रकबा 0.1200हे. व
 3059 रकबा 0.1770हे. व 3063 रकबा 0.1170हे. में से
 अपना शेष अंश विक्रीत रकबा 0.1001हे. मा.गु.60ख से
 विक्रेता दयाराम व राम सागर पुत्रगण स्व. फकीर नि. अमोल मजरा
 ग्राम करली पश्चिम पर. बिजनौर तह. सरोजनी नगर, लखनऊ का
 नाम निरस्त करके क्रेता दलीप कुमार पुत्र जगदीर सिंह नि. ग्राम
 भरतगढ़ मजरा काशीपुर पो. हसनपुर तह. व जिला पलवल
 (हरियाणा) हाल निवासी- डी-ब्लॉक, ओपेक्स सिटी, औरंगाबाद
 खालसा, लखनऊ बजरिये मुख्तोराम चरन सिंह पुत्र विजय पाल
 सिंह नि. ग्राम जनकपुर पो. एवं तह. मांट जिला मथुरा व हाल पता-
 ग्राम करली पश्चिम पर. बिजनौर तह. सरोजनी नगर, लखनऊ का
 नाम बतौर सं.भू. द्वारा बैनामा अंकित किया जाये। ह.र.का.
 31.12.16

आदेश तहसीलदार सरोजनी नगर, लखनऊ वाद सं.
 6149/10.08.16 गाटा सं. 2444 रकबा 0.2540हे. व
 2445 रकबा 0.1140हे. व 2446 रकबा 0.0440हे. व
 2447मि रकबा 0.0380हे. कुल चार कित्ता रकबा 0.4500हे.
 में से विक्रीत रकबा 0.0712हे. मा.गु.60ख से विक्रेता राम
 भरोसे पुत्र स्व. अंगनू नि. स्थाई एवं वर्तमान पता- ग्राम कल्ली
 पश्चिम पर. बिजनौर तह. व जिला लखनऊ का नाम निरस्त करके
 क्रेता प्रेम कुमार रावत पुत्र कृष्ण नि. म.नं. इ-1620 राजाजीपुरम,
 लखनऊ का नाम बतौर सं.भू. द्वारा बैनामा अंकित किया जाये।
 ह.र.का. 16.01.17

प्रार्थना पत्र दिनांक 09.02.17 व तहसीलदार सरोजनीनगर,
 लखनऊ दिनांक 23.02.17 से ग्राम खतौनी खाता सं. 818 व
 819 पर दर्ज पूर्व पारित नामान्तरण आदेश वाद सं.
 7313/29.09.16 में अंकित गाटा सं. 3041 रकबा
 0.1320हे. दुरुस्तर होने के कारण उसके स्थान पर 3042क
 रकबा 0.1320हे. शुद्ध दर्ज है। ह.र.का. 23.02.17

36 3.0560 ₹ 50.36 90 0

कुल गाटे- 36 कुल क्षेत्रफल- 3.0560 हे. कुल मूल्य- ₹ 50.36 (हैचटकर) कुल म.नं. कुल म.नं. कुल म.नं. कुल म.नं.

Data Digitally Signed by: ANIL KUMAR MISHRA

उपरोक्त उद्घरण छतौनी का वेबपेजिजन <http://upbhulekh.gov.in> Website पर जाकर किया जा सकता है।



सक्षम अधिकारी: INDRPAL

तहसील: दरोजनी नगर जनपद: लखनऊ

दिनांक एवं समय: 22-05-2017 09:00:55

1 यह उद्घरण छतौनी इलेक्ट्रॉनिक डेटा सिस्टम द्वारा तैयार की गयी है तथा डाटा डिजिटल हस्ताक्षर द्वारा हस्ताक्षरित है।



अदेश बहवाला खाता सं. 818 पर दर्ज है। ह.र.का. 29.9.11
 अदेश बहवाला खाता सं. 818 पर दर्ज है। ह.र.का. 25.2.12
 अदेश बहवाला खाता सं. 818 पर दर्ज है। ह.र.का. 30.6.12
 अदेश बहवाला खाता सं. 540 पर दर्ज है। ह.र.का. 28.4.13
 अदेश बहवाला खाता सं. 818 पर दर्ज है। ह.र.का. 8.5.13
 अदेश रा.नि.विजौर द्वारा प.क.11क/6.8.13 खाता सं.85,818,819 से मूलक श्रीमती नन्हादेवी के स्थानईवर्दीम व परमेश्वर व गंगाराम व राम सागर व दयाराम पुत्राण स्व. फकीर नि. अमोल म.ग्राम का नाम बतौर वासि दर्ज हो। 12.8.13
 अदेश बहवाला खाता सं. 84 पर दर्ज है। ह.र.का. 8.11.13
 अदेश बहवाला खाता सं. 454 पर दर्ज है। ह.र.का. 02.6.14
 अदेश बहवाला खाता सं. 818 पर दर्ज है। ह.र.का. 2.6.14
 अदेश बहवाला खाता सं. 00481 पर दर्ज है। ह.र.का. 10.7.14
 अदेश बहवाला खाता सं. 819 पर दर्ज है। ह.र.का. 12.11.14
 अदेश बहवाला खाता सं. 818 पर दर्ज है। ह.र.का. 22.7.15

अदेश तहसीलदार सरोजनी नार, लखऊ बाद सं. 7313/29.09.16 पर सं. 2444 रकम 0.2540हे. व 2445 रकम 0.1140हे. व 2446 रकम 0.0440हे. व 2447 रकम 0.0380हे. व 2847 रकम 0.0380हे. व 2849 रकम 0.0890हे. व 2850 रकम 0.0760हे. व 2851 रकम 0.1900हे. व 2853 रकम 0.0130हे. व 2863 रकम 0.0130हे. व 2904 रकम 0.1480हे. व 2906 रकम 0.0240हे. व 2916 रकम 0.1770हे. व

2918 रकबा 0.0900हे. व 2919 रकबा 0.1450हे. व
 2920 रकबा 0.1200हे. व 2921 रकबा 0.0250हे. व
 2922 रकबा 0.0250हे. व 2923 रकबा 0.3730हे. व
 2924 रकबा 0.0950हे. व 2994 रकबा 0.0250हे. व
 2995 रकबा 0.0160हे. व 3026क रकबा 0.0310हे. व
 3027 रकबा 0.0160हे. व 3034 रकबा 0.0190हे. व
 3035क रकबा 0.3350हे. व 3036 रकबा 0.0250हे. व
 3037 रकबा 0.0160हे. व 3040इ रकबा 0.0250हे. व
 3052 रकबा 0.0630हे. व 3053 रकबा 0.0570हे. व
 3054 रकबा 0.1200हे. व 3055क रकबा 0.0660हे. व
 3055ख रकबा 0.0570हे. व 3057ख रकबा 0.0630हे. व
 3062 रकबा 0.0310हे. व खाला सं. 819 की गाटा सं.
 2917 रकबा 0.0190हे. व 2999 रकबा 0.0510हे. व
 3007ब रकबा 0.2020हे. व 3028 रकबा 0.0090हे. व
 3029 रकबा 0.0160हे. व 3030 रकबा 0.0250हे. व
 3031 रकबा 0.0220हे. व 3032 रकबा 0.0130हे. व
 3035ख रकबा 0.1140हे. व 3041क रकबा 0.1320हे. व
 3055ख रकबा 0.0790हे. व 3056क रकबा 0.0690हे. व
 3057क रकबा 0.2840हे. व 3058 रकबा 0.1200हे. व
 3059 रकबा 0.1770हे. व 3063 रकबा 0.1170हे. में से
 अपना शेष अंश विक्रीत रकबा 0.1001हे. मा.गु.60ख से
 विक्रेता दयाराम व राम सागर पुत्रगण स्व. फकीरि नि. अमोल मजरा
 ग्राम कल्ली पश्चिम पं. बिजनौर तह. सरोजनी नगर, लखनऊ का
 नाम निस्त करके क्रेता दलीप कुमार पुत्र जगबीर सिंह नि. ग्राम
 भालगढ मजरा काशीपुर पो. हसनपुर तह. व जिला पलवल
 (हरियाणा) हाल निवासी- डी-ब्लाक, ओम्क्स सिटी, औरंगाबाद
 खालसा, लखनऊ बजरिये मुखारोअम चतन सिंह पुत्र विजय पाल
 सिंह नि. ग्राम जनकपुर पो. एवं तह. मांट जिला मथुरा व हाल पता-
 ग्राम कल्ली पश्चिम पं. बिजनौर तह. सरोजनी नगर, लखनऊ का
 नाम बतौर सं.भु. द्वारा बैनामा अंकित किया जाये। ह.र.का.
 31.12.16

रकबा 0.1320हे. व 2919 रकबा 0.1450हे. व
 2920 रकबा 0.1200हे. व 2921 रकबा 0.0250हे. व
 2922 रकबा 0.0250हे. व 2923 रकबा 0.3730हे. व
 2924 रकबा 0.0950हे. व 2994 रकबा 0.0250हे. व
 2995 रकबा 0.0160हे. व 3026क रकबा 0.0310हे. व
 3027 रकबा 0.0160हे. व 3034 रकबा 0.0190हे. व
 3035क रकबा 0.3350हे. व 3036 रकबा 0.0250हे. व
 3037 रकबा 0.0160हे. व 3040इ रकबा 0.0250हे. व
 3052 रकबा 0.0630हे. व 3053 रकबा 0.0570हे. व
 3054 रकबा 0.1200हे. व 3055क रकबा 0.0660हे. व
 3055ख रकबा 0.0570हे. व 3057ख रकबा 0.0630हे. व
 3062 रकबा 0.0310हे. व खाला सं. 819 की गाटा सं.
 2917 रकबा 0.0190हे. व 2999 रकबा 0.0510हे. व
 3007ब रकबा 0.2020हे. व 3028 रकबा 0.0090हे. व
 3029 रकबा 0.0160हे. व 3030 रकबा 0.0250हे. व
 3031 रकबा 0.0220हे. व 3032 रकबा 0.0130हे. व
 3035ख रकबा 0.1140हे. व 3041क रकबा 0.1320हे. व
 3055ख रकबा 0.0790हे. व 3056क रकबा 0.0690हे. व
 3057क रकबा 0.2840हे. व 3058 रकबा 0.1200हे. व
 3059 रकबा 0.1770हे. व 3063 रकबा 0.1170हे. में से
 अपना शेष अंश विक्रीत रकबा 0.1001हे. मा.गु.60ख से
 विक्रेता दयाराम व राम सागर पुत्रगण स्व. फकीरि नि. अमोल मजरा
 ग्राम कल्ली पश्चिम पं. बिजनौर तह. सरोजनी नगर, लखनऊ का
 नाम निस्त करके क्रेता दलीप कुमार पुत्र जगबीर सिंह नि. ग्राम
 भालगढ मजरा काशीपुर पो. हसनपुर तह. व जिला पलवल
 (हरियाणा) हाल निवासी- डी-ब्लाक, ओम्क्स सिटी, औरंगाबाद
 खालसा, लखनऊ बजरिये मुखारोअम चतन सिंह पुत्र विजय पाल
 सिंह नि. ग्राम जनकपुर पो. एवं तह. मांट जिला मथुरा व हाल पता-
 ग्राम कल्ली पश्चिम पं. बिजनौर तह. सरोजनी नगर, लखनऊ का
 नाम बतौर सं.भु. द्वारा बैनामा अंकित किया जाये। ह.र.का.
 31.12.16

कुल गाटे- एक छः	कुल क्षेत्रफल- एक दशमलव चार चार नौ शून्य (हेक्टेयर)	कुल भू-राजस्व - एक पाँच दशमलव दो पाँच सयें	16	1.4490	₹ 15.25	18	0
-----------------	---	--	----	--------	---------	----	---

Data Digitally Signed by: ANIL KUMAR MISHRA

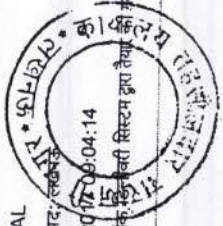


संभम अधिकारी: INDRPAL

तहसील: सरोजनी नाग जनपद, लखनऊ

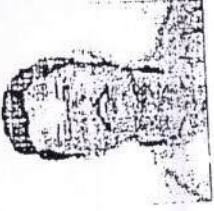
दिनांक एवं समय: 22-05-2017 09:04:14

यह अरण खतौनी इलेक्ट्रॉनिक सिस्टम द्वारा तैयार किया गया है तथा डाटा डिजिटल हस्ताक्षर द्वारा हस्ताक्षरित है।



अपनेक अरण खतौनी का वेरीफिकेशन <http://upbhulekh.gov.in> Website पर जाकर किया जा सकता है।

भारत निर्वाचन आयोग
ELECTION COMMISSION OF INDIA
UP/26/128/393271
पञ्चा पत्र
IDENTITY CARD



निर्वाचक का नाम : अशोक कुमार
Elector's Name : Ashok Kumar
पिता/माता/पति का नाम : पारस नाथ
Father's/Mother's/
Husband's Name : Paras Nath
लिंग / Sex : पुरुष Male
1.1.1995 को आयु : 31
Age as on 1.1.1995

(Handwritten signature)

8081019718

जिला : सुल्तानपुर
Address :
H.No. : 25
Vill/Mohalla : Pratappur Sulempur
Tehsil : Kadipur
Dist. : Sultanpur

निर्वाचक रजिस्ट्रार अफिसरी
के हस्ताक्षर को अनुकूलित
निर्वाचन क्षेत्र 128 - कादीपुर (अ.जा.)
Facsimile Signature of
Electoral Registration Officer
for 128-Kadipur (S.C.) A.C.

स्थान : कादीपुर
Place : Kadipur
दिनांक : 01/05/95
Date

इस पत्र को विभिन्न सरकारी योजनाओं के अन्तर्गत पहचान
पत्र के रूप में प्रयोग किया जा सकता है।
This card can be used as an Identity Card under
different Government Programmes

()

भारत निर्वाचन आयोग
पहचान पत्र
ELECTION COMMISSION OF INDIA
IDENTITY CARD

S.X.0506089



निर्वाचन क्षेत्र नाम : जयपुर कमाठ

REGISTRATION NUMBER : 084 PALWAL

पिता का नाम : जगदीश

FATHER'S NAME : JAGDISH

लिंग : पुरुष / MALE

जन्म तिथि : DATE OF BIRTH : 08/05/1994

S.X.0506089

पता : प्लॉट नं. 36, ग्राम-काशीपुर, तहसील-पालवल,
जिला-पालवल

Address : H.NO. 36 VILL-KASHIPUR
TEH-PALWAL
DIST-PALWAL

Date 07-01-2013

084-पालवल निर्वाचन क्षेत्र के
निर्वाचक रजिस्ट्रार की
के हस्ताक्षर की प्रतिलिपि

Facsimile Signature of
Electoral Registration Officer
084-PALWAL Assembly Constituency

पता बदलने पर, नये पते पर अपना नाम बीएन नुंबरी में दर्ज
करवाने के लिए और उस नये पते पर इस नम्बर का कार्ड पाने
के लिए संबंधित फार्म में यह कार्ड नम्बर दर्ज करें।

In case of change in address, mention this Card
Number in the relevant form for including your name
in the roll at the changed address and to obtain the
card with the same number.

9711850175

Description

- ✓ Motor Cycle with Gear/Without Gear
- ✓ Auto Rickshaw
- ✓ Light Motor Vehicle. NT/(Transport)
- ✓ Tractor/Invalid Carriage/Road Roller
- ✓ Medium Goods/Passenger Vehicle (Transport)
- ✓ H.G.V./H.P.M.V. (Transport)



for Microlite & Motor Vehicle
 This Licence is valid
 from 21-05-2006 to 20-05-2006

Name and designation of the Authority who conduct test

Licensing Authority
 Jaunpur

Handwritten signature
 (Rakesh Pandey)
 8795388305

<p>D.L. No. <u>52392/2006</u></p> <p>Additional Endorsement Licenced To Drive</p> <p>1. w.e.f.</p> <p>2. w.e.f.</p> <p>Licensing Authority</p> <p>This Licence is hereby Renewed</p> <p>w.e.f. Up</p> <p>to L.A.</p> <p>Licensing Authority</p> <p>w.e.f. Up</p> <p>to L.A.</p> <p>Licensing Authority</p>	<p>ALL INDIA MOTOR DRIVING LICENCE</p> <p style="text-align: center;">133405</p> <p style="text-align: center;">(M.V. Act 1988)</p> <p style="text-align: center;">Form No. 6, See Rule 16(1)</p> <p>D.L. No. <u>52392/2006</u> /Jaunpur</p> <p>वाहनक अन्वेषण Date of Issue <u>21-05-2006</u> /जाँपुर</p> <p>जारी होने की तिथि Name <u>Rakesh Kumar Pandey</u> नाम</p> <p>S/o, D/o, W/o, S/r <u>S. K. Pandey</u></p> <p>पुत्र/पुत्री/पत्नी/श्री Address (Permanent) <u>Kochheri</u> पता (स्थायी) <u>Jaunpur</u></p> <p>A/P (वर्तमान)</p> <p>Date of Birth <u>15-08-83</u> जन्म तिथि</p> <p>Educational Qualification _____</p> <p>शैक्षणिक योग्यता</p> <p>Group & RH Factor _____</p> <p>ग्रुप & राई फेक्टर</p>
--	---

UNION OF INDIA Driving Licence (UP) (NT)

UP32A20150011615



जारी करने की तिथि
Date of Issue
03/07/2015

वैधता / Validity
11/01/2026

जन्म तिथि
Date of Birth
12/01/1976

Blood Group
UNKNOWN



नाम / Name

SURESH CHAURASIA

पिता/पति का नाम / Son/Daughter/Wife of

GOPINATH CHAURASIA

UP
8795333217

UP32A20150011615

LMV
03/07/2015

MCWG
03/07/2015

UP02888287RS



(UP)

Form 7 Rule 16(2)

पता / Address
37, SENANI VIHAR RAEBAREILLY ROAD
TELIBAGH
LUCKNOW

Holder's Signature

जारीकर्ता / Issuing Authority Sign

TRANS GOMTI LUCKNOW