

२४/५४

13557/11

Case २४०००१ (२७)



५७ उत्तर प्रदेश UTTAR PRADESH



विक्रय मूल्य -3,66,600/-रुपया

मालियत-3,20,340/-रुपया

स्टाम्प -26,000/-रुपया

परगना - बिजनौर

**-: लेख पत्र का संक्षिप्त विवरण :-**

- |                   |                             |
|-------------------|-----------------------------|
| 1- भूमि का प्रकार | : कृषि                      |
| 2- परगना          | : बिजनौर                    |
| 3- ग्राम          | : कल्ली पश्चिम परगना बिजनौर |
|                   | तहसील व जिला लखनऊ           |

*(Handwritten signature)*

*Nand Lal Sharma*



7516

14-7-11

50007

on

not 1905205 9T u 1000

on



Small, illegible markings or stamps in the lower-left quadrant.





उत्तर प्रदेश UTTAR PRADESH



- 4- सम्पत्ति का विवरण : भूमि खसरा संख्या - 2916ग,  
2984, 3009क, 3089,  
3091, 3104, 3105, 3106,  
3107क, 2981, 3005, 2897  
का मि०
- 5- मापन की इकाई : हेक्टेयर
- 6- सम्पत्ति का क्षेत्रफल : 0.0843 हेक्टेयर
- 7- सड़क की स्थिति : मुख्य रायबरेली रोड से 1कि०मी०  
से अधिक दूरी पर स्थित है।
- 8- अन्य विवरण : सामान्य
- 9- प्रतिफल की धनराशि : 3,66,600/- रुपया

*M. S. Mansingh*

*Nishant Kumar*

क्रमांक 7517 दिनांक 14-9-11

पुस्तक संख्या 30000

श्रेणी ग्रंथ विद्यार्थी - प्र. 0 1000

पुस्तक संख्या

ॐ

राज्यपाल कार्यालय  
काठमाडौं

ॐ



उत्तर प्रदेश UTTAR PRADESH



10- सहकारी आवास से सम्बन्धित नहीं है।

- : चौहद्दी खसरा संख्या - 3106 : -

पूरब	-	खसरा संख्या - 2994
पश्चिम	-	खसरा संख्या - 3104
उत्तर	-	खसरा संख्या - 3105
दक्षिण	-	खसरा संख्या - 3107

विक्रेता का विवरण :-

गुकेश कुमार अवस्थी पुत्र स्व० श्री राम गोपाल निवासी अमोल मजरा ग्राम कल्ली पश्चिम परगना बिजनौर, तहसील व जिला लखनऊ ।

..... प्रथम पक्ष/विक्रेता

*(Handwritten signature)*

*(Handwritten signature)*

क्रमांक 7578 दिनांक 14-9

मूल्य 3000/- प्रयोजन

नाम गव

व्यक्ति

वि 524 310 1000

राष्ट्रीय सुरक्षा अधिनियम नं० 170  
तारीख 31-3-2014  
अवधि 31-3-2014





उत्तर प्रदेश UTTAR PRADESH



क्रेता का विवरण : -

गर्व बिल्डटेक प्राइवेट लि० (Garv Buildtech Pvt. Ltd.) रजि०  
आफिस - 10, एल०एस०सी०, कालका जी, नई दिल्ली - 110019  
द्वारा अधिकृत हस्ताक्षरी (through its board resolution dated  
15.11.2010) नन्द किशोर पुत्र श्रीराम, ए-1, 103, प्रथम तल,  
ईस्टर्न हाईट, न्याय खण्ड-3, इन्दिरापुरम्, गाजियाबाद (उ०प्र०)

..... द्वितीय पक्ष/क्रेता

- : विक्रय विलेख : -

मनकि मुकेश कुमार अवस्थी पुत्र स्व० श्री राम गोपाल निवासी  
अमोल मजरा ग्राम कल्ली पश्चिम परगना बिजनौर, तहसील व जिला  
लखनऊ (विक्रेता) के है।

*(Handwritten signature)*

*Nand Kumar*

क्रमांक 9116 दिनांक 14-9-11

भाजपा के अध्यक्ष

समय पूरा है

एनओ घण्टेय लाम्य विक्रीत 19-11-2011 50 100

ला.नं 254

पंचायत गिरा फालोनी, निरालगंज, लखनऊ

अवधि 31-3-2018 तक



उत्तर प्रदेश UTTAR PRADESH



जो कि मैं विक्रेता कृषि भूमि खाता संख्या 867 के खसरा संख्या 2916ग रकबा 0.0890 हेक्टेयर, खसरा संख्या 2984 रकबा 0.0190 हेक्टेयर, खसरा संख्या 3009क रकबा 0.1070 हेक्टेयर, खसरा संख्या 3089 रकबा 0.3130 हेक्टेयर, खाता संख्या 316 के खसरा संख्या 3091 रकबा 0.2180 हेक्टेयर, खसरा संख्या 3104 रकबा 0.1640 हेक्टेयर, खसरा संख्या 3105 रकबा 0.0220 हेक्टेयर, खसरा संख्या 3106 रकबा 0.0280 हेक्टेयर, 3107क रकबा 0.0220 हेक्टेयर, खसरा संख्या 2981 रकबा 0.0160 हेक्टेयर, खाता संख्या 727 के खसरा संख्या 3005 रकबा 0.5370 हेक्टेयर, खसरा संख्या 2897 रकबा 0.5060 हेक्टेयर में से अपना सम्पूर्ण अंश विक्रीत रकबा 0.0843 हेक्टेयर स्थित ग्राम कल्ली पश्चिम परगना बिजनौर तहसील व जिला लखनऊ का कामिल व काबिज हैं

*[Handwritten signature]*

*[Handwritten signature]*

क्रमांक 9117 दिनांक 14-1-11

धनराशि 50000 प्रयोजन ...

नाम व पूरा पता ...

ए 810 काण्डेय स्वामी विद्यालया

भाग नं 254 N

वेपथे गिरि कारलादी निशातमंज, लखनऊ

अद्यथे 31-3-2016 तक

170524 - 9A 0 180

...

...

...

...

...

...

...

...

...

...

...

...

...

...

...

...

...

...

...

...

...

...

...

...

...

...



उत्तर प्रदेश UTTAR PRADESH

S 149137

SEP 2011

जो कि विक्रेता की पैत्रिक सम्पत्ति है और जो राजस्व अभिलेखों में मेरे नाम बतौर संक्रमणीय भूमिधर अंकित है।

उपरोक्त भूमि हर प्रकार के रेहन, बय, हिबा, जमानत, कुर्की, मुकदमा आदि से पूर्णतया बरी पाक है। जिसे विक्रय करने का पूर्ण मालिकाना व कानूनी हक हासिल है। अब बजरुस्त खुद हम अपनी खुशी व रजामन्दी से बिना किसी जोर दबाव नाजायज के अपनी उपरोक्त कृषि भूमि मजकूरेबाला को बिना छोड़े किसी चीज हक कुल या जुज के जो कुछ भी हमें उक्त विक्रयशुदा भूमि में प्राप्त है, उन सबके बकीमत मुबलिया 3,66,600/- रूपया (तीन लाख छह हजार छः सौ रूपया) जिसके आधे मुबलिया 1,83,300/- रूपया (एक लाख तिरासी हजार तीन सौ रूपया) होते हैं, मैं बदस्त "गर्व बिल्डटेक प्राइवेट लि० (Garv Buildtech Pvt. Ltd.) रजि० आफिस - 10,

*[Handwritten Signature]*

*[Handwritten Name]*

क्रमांक 7118 तिथि 10-09-11

प्रकल्प प्रयोजन

नाम व पूरा पता एन 0 वाणवेय स्टेशन विक्रेता

पिन कोड 254  
मि. र. मिल्स का. प्रो. निहालपुरा लखनऊ  
31-9-2010

100000-95-1000

Om

मि. र. मिल्स का. प्रो.

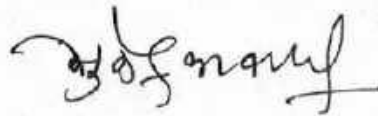
निहालपुरा

लखनऊ

एल0एम्0सी0, कालका जी, नई दिल्ली - 110019 द्वारा अधिकृत हस्ताक्षरी (through its board resolution dated 15.11.2010) नन्द किशोर पुत्र श्रीराम, ए-1, 103, प्रथम तल, ईस्ट्रन हाईट, न्याय खण्ड-3, इन्दिरापुरम्, गाजियाबाद (उ0प्र0)" के हाथ फरोख्त कतई किया यानी बेच दिया और कुल विक्रय मूल्य कब्ल तहरीर बैनामा हाजा क्रेता मजकूर से रुबरु गवाहान हस्ब तफसील जैल वसूल पाकर कब्जा व दखल मालिकाना विक्रयशुदा मालिकाना भूमि पर बजाय कब्जा खुद के क्रेता मजकूर का बखूबी अपने समान करा दिया, अब मेरा व मेरे वारिसान या कायम मुकामान का कोई हक या हिस्सा विक्रयशुदा जायदाद या उसके किसी अंश कुल या जुज में शेष नहीं रहा अगर कोई शख्स निस्बत विक्रयशुदा जायदाद या जरसमन के क्रेता मजकूर से हक जताये या दावा करें तो उसका हक व दावा बरुए तहरीर बैनामा हाजा बातिल व नाजायज होगा और अगर किसी शख्स की हकदारी या उजदारी या दावेदारी से विक्रयशुदा भूमि कुल या जुज कब्जे क्रेता से निकल जावें या कब्जा न मिले या मिलकियत या हकीयत हमारी कसर न पाई या अन्य कोई विवाद निकले तो ऐसी तमाम सूर्तों में क्रेता व वारिसान क्रेता को हक हासिल होगा कि वह अपना समस्त विक्रय मूल्य नय हर्जा खर्चा के मुझसे या मेरे वारिसान या दीगर जायदाद चल व अचल सम्पत्ति से न्यायालय द्वारा वसूल कर लेवें, कोई मुकाम उज्र न होगा।

आराजी मुबइया लखनऊ विकास प्राधिकरण लखनऊ व उत्तर प्रदेश आवास एवं विकास परिषद व अन्य किसी योजना में अधिग्रहीत नहीं की गयी है। आराजी मुबइया पर कोई पेड़, कुंआ, बोरिंग व निर्माण आदि नहीं है। आराजी मुबइया रायबरेली रोड से 1 कि0मी0 से अधिक दूरी पर स्थित है। आराजी मुबइया नगर निगम सीमा के बाहर हैं।

आराजी मुबइया कृषि भूमि हैं। ग्राम कल्ली पश्चिम परगना बिजनौर तहसील व जिला लखनऊ की बाजारु मालियत 38,00,000/- रुपया प्रति



Nand Kishore



हेक्टेयर की दर निर्धारित है। आराजी मुबइया के 50 मीटर व 200 मीटर की त्रिज्या में कोई आबादी नहीं है।

रुपया 38,00,000/- प्रति हेक्टेयर की दर से विक्रीत रकबा 0.0843 हेक्टेयर की मालियत मुबलिया - 3,20,340/-रुपया होती है। चूंकि विक्रय मूल्य मालियत से अधिक है। अतः विक्रय मूल्य पर संस्थागत वित्त कर एवं निबन्धन अनुभाग -5 की अधिसूचना संख्या - स0वि0क0नि0-5/2756/11-2008-500(165)/2008 दिनांक 30.06.2008 के अनुसार 7 प्रतिशत की दर से स्टाम्प शुल्क 26,000/-रुपया का अदा किया जा रहा है।

विक्रेता व क्रेता दोनों अनूसूचित जाति व अनूसूचित जनजाति के सदस्य नहीं हैं। आराजी मुबइया राजमार्ग, राष्ट्रीय मार्ग, जनपदीय मार्ग व लिंक मार्ग पर स्थित नहीं है। विक्रेता व क्रेता स्थाई/अस्थायी पता उपरोक्त ही हैं।

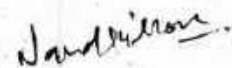
उक्त आराजी का पूर्व में कोई इकरारनामा बय पंजीकृत नहीं किया गया है।

यह कि यदि किसी सरकारी अथवा गैर सरकारी आदेश से विक्रेता का विक्रीत नम्बर में रकबा बढ़ता है तो ऐसी स्थिति में विक्रेता बढ़ा हुआ रकबा क्रेता को ही इसी दर पर विक्रय करने के लिए बाध्य होगा।

प्रस्तुत लेखपत्र में उभय पक्षों द्वारा उपलब्ध कराये गए कागजात व उनके द्वारा बताये गए तथ्यों के आधार पर तैयार किया गया है जिसकी समस्त जिम्मेदारी पक्षकारों की है तथा पक्षकारों की पहचान गवाहों द्वारा की जा रही है।

लिहाजा यह विक्रय विलेख अपनी खुशी व रजामन्दी से पूर्ण होशों हवाश में बिना किसी जोर दबाव के स्वस्थ मस्तिष्क के रुबरु गवाहन लिख दिया ताकि सनद रहे और समय पर काम आवे।





366,600.00/ 321,000.00 विक्रय पत्र 7,340.00 20 7,360.00 1,000  
 फीस रजिस्ट्री मफल व प्रति शुल्क योग शब्द लगभग

प्रतिफल मालियत  
 श्री मुकेश कुमार अवरथी  
 पुत्र श्री स्व०राम गोपाल  
 व्यवसाय कृषि

*[Handwritten Signature]*

निवासी स्थानी अमोल कल्ली पश्चिम लखनऊ

अस्थायी पता दिनांक 23/9/2011 समय 6:10PM  
 ने यह लेखपत्र इस कार्यालय में

बजे निबन्धन हेतु पेश किया।

*[Handwritten Signature]*



रजिस्ट्रीकरण अधिकारी के हस्ताक्षर

पी. के. द्विवेदी  
 उप निबन्धक (प्रथम)

लखनऊ

23/9/2011

निष्पादन लेखपत्र बाद सुनने व समझने मजबूत व प्राप्त धनराशि रु प्रलेखानुसार उक्त

विक्रेता

श्री मुकेश कुमार अवरथी  
 पुत्र श्री स्व०राम गोपाल  
 पेशा कृषि  
 निवासी अमोल कल्ली पश्चिम लखनऊ

*[Handwritten Signature]*

क्रेता *Jashal Kumar*

श्री गर्व विल्केक प्रा० लि० द्वारा नन्दकिशोर  
 पुत्र श्री श्रीराम  
 पेशा नौकरी  
 निवासी 10 एल० स० सी० कालवा जी नई दिल्ली

ने निष्पादन स्वीकार किया।

जिनकी पहचान श्री गुडू तिवारी

पुत्र श्री रामकृष्ण तिवारी

पेशा व्यापार

निवासी अमोल कल्ली पश्चिम लखनऊ

व श्री मो० आजम सुफियाव

पुत्र श्री मो० अकरम

पेशा व्यापार

निवासी गाटानाला चौकलखनऊ

ने को।

प्रत्यक्षता भद्र शाश्वतों के निशान अंगुठे नियमानुसार लिखे गये हैं।

*[Handwritten Signature]*



रजिस्ट्रीकरण अधिकारी के हस्ताक्षर

पी. के. द्विवेदी  
 उप निबन्धक (प्रथम)

लखनऊ




23/9/2011


-: तफसील वसूलयाबी जरसभन :-

1. विक्रेता ने क्रेता से मुबलिय 3,00,000/-रुपया (तीन लाख रुपया) जरिये चेक संख्या 000304 दिनांक 23.09.2011 जारी एच0डी0एफ0सी0 बैंक लि0, लखनऊ द्वाय प्राप्त किया।
2. विक्रेता ने क्रेता से मुबलिय 66,600/- रुपया (छाछ हजार छः सौ रुपया) नगद प्राप्त किया।

इस प्रकार कुल विक्रय मूल्य 3,66,600/-रुपया (तीन लाख छाछ हजार छः सौ रुपया) विक्रेता ने क्रेता से वसूल पाया। अब उपरोक्त आराजी के बाबत कुछ भी धनराशि पाना शेष नहीं है।


लखनऊ/दिनांक  
23.09.2011


गवाह :1   
पता   


  
हस्ताक्षर विक्रेता

गवाह :2 (मो0 आजम सुफियान)  
पुत्र मो0 अकरम  
पता पायनाला, चौक  
लखनऊ

Nand Kumar  
हस्ताक्षर क्रेता

टाइपकर्ता   
आकाश दीप वर्मा

  
ब्रजेश कुमार पाण्डेय  
एडवोकेट  
सदर तहसील, लखनऊ

विक्रेता

Registration No.: 13557

Year: 2,011

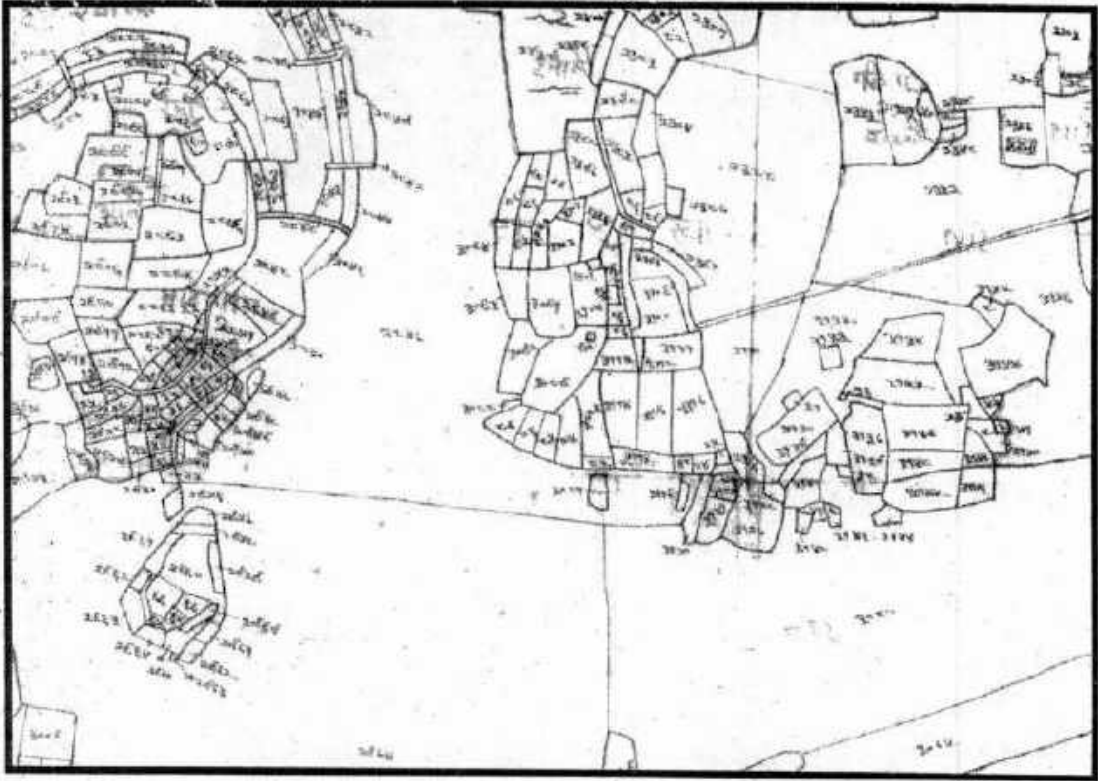
Book No.: 1

0101 मुकेश कुमार अवस्थी  
स्वप्न राम गोपाल  
अमोल कल्ली पश्चिम लखनऊ  
कृषि



## मानचित्र

भूमि खसरा संख्या - 2916ग, 2984, 3009क, 3089 3091,  
3104, 3105, 3106, 3107क, 2981, 3005, 2897 का मि.स्थित ग्राम  
कल्ली पश्चिम परगना, बिजनौर, तहसील व जिला लखनऊ



*M. S. Prasad*  
हस्ताक्षर विक्रेता

*Nand Lal*  
हस्ताक्षर क्रेता

केता

Registration No.: 13557

Year: 2011

Book No.: 1

0201 गर्व विल्डेक प्रा0 लि0 द्वारा नन्दकिशोर

श्रीराम

10 एल0स0 सी0 कालका जी नई दिल्ली

नीकरी



रजिस्ट्रेशन अधिनियम -1908 की धारा 32-ए के अनुपालन हेतु  
फिंगर्स प्रिंट्स


प्रस्तुतकर्ता/विक्रेता/क्रेता का नाम व पता :- मुकेश कुमार अवस्थी पुत्र स्व० श्री  
राम गोपाल निवासी अमोल मजरा ग्राम कल्ली पश्चिम परगना बिजनौर, तहसील व  
जिला लखनऊ

बायें हाथ के अंगुलियों के चिन्ह :-



दाहिने हाथ के अंगुलियों के चिन्ह :-



  
प्रस्तुतकर्ता/विक्रेता/क्रेता के हस्ताक्षर

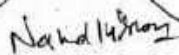
विक्रेता/क्रेता का नाम व पता :- गर्व बिल्डटेक प्राइवेट लि० द्वारा अधिकृत हस्ताक्षरी  
नन्द किशोर पुत्र श्रीराम,

बायें हाथ के अंगुलियों के चिन्ह :-



दाहिने हाथ के अंगुलियों के चिन्ह :-



  
विक्रेता/क्रेता के हस्ताक्षर

आज दिनांक 23/09/2011 को  
बही सं. 1 जिल्द सं. 13214  
पृष्ठ सं. 263 से 284 पर क्रमांक 13557  
रजिस्ट्रीकृत किया गया ।

रजिस्ट्रीकरण अधिकारी के हस्ताक्षर



पी. के. द्विवेदी

उप निबन्धक (प्रथम)

लखनऊ

23/9/2011



114

**उद्धरण खतौनी**

तहसील : लखनऊ

परगना बिजनौर

ग्राम का नाम : कल्ली पश्चिम

फसली वर्ष : 1417-1422

म क्रमांक : 39020500407

नपद : लखनऊ

खतौनी का नाम

पिता / पति /

संरक्षक का नाम

निवास स्थान

भौतिक अधिकार

खतौ के प्रत्येक

गाटे की खसरा

संख्या

प्रत्येक

गाटे का

क्षेत्रफल

( हे. )

खतौदार

द्वारा देद

मालगुजारी

या लगान

परिवर्तन सम्बन्धी आज्ञा या उसका

संशोधन अथवा संख्या तथा दिनांक

सहित और आज्ञा देने

वाले अधिकारी का पद

दिखायी

13

3 4 5 6

श्रेणी : 1-क भूमि जो संक्रमणीय भूमिधरो के अधिकार में हो।

00867 रामचन्द्र

बेकरी नन्दन

राजेश कुमार अग्रवादी

राजेश कुमार अग्रवादी

सुकेरा कुमार अग्रवादी

रमेश कुमार

छेदा

राम अतिथ

रामगोपाल

रामगोपाल

रामगोपाल

रामगोपाल

रामगोपाल

नि. अमोल म. ग्राम

नि. अमोल म. ग्राम

नि. अमोल म. ग्राम

नि. अमोल म. ग्राम

नि. अमोल म. ग्राम

नि. अमोल म. ग्राम

1409क

1409क

1409क

1409क

1409क

1409क

1409क

1409क

1409क

1409क

1409क

1409क

1409क

1409क

1409क

0.0920

0.0380

0.3410

0.1070

0.1900

0.3350

0.3000

0.1260

0.0690

0.0890

0.0190

0.1070

0.3130

2.1260

2442क

2434क

2510

2568

2573

2684

2778

2787ग

2890क

2916ग

2984

3009क

3089

3170

आदेशा ए.नि. आनन्द त्रिपाठी द्वारा प्र.बु. 11क/23.12.10

खाल सं. 316, 727, 839, 865, 867, 868 सं

मृतक बाबू ऊर्फ रामचन्द्र के स्थानपर हरीशंकर


व रामशंकर पुराणा बाबूऊर्फ रामचन्द्र

नि. अमोल म. ग्राम का नामवातौर वारिस दब

हो। ए.र.का. 26.12.10

कुल गाटे : 13 कुल सं. :

हस्ताक्षर



100

100

**उद्धरण खतौनी**

ग्राम क्रमांक : 39020500407 ग्राम का नाम : कल्ली पश्चिम परगना विजनौर तहसील : लखनऊ  
 जनपद : लखनऊ फसली वर्ष : 1417-1422 भाग : 1

खता खतौनी क्रम संख्या	खातेदार का नाम	पिता / पति / संदाक का नाम	निवास स्थान	भौतिक अधिकार प्राप्त होने का फसली वर्ष	खाते के प्रत्येक गाटे की खसरा संख्या	प्रत्येक गाटे का क्षेत्रफल (हे.)	खतेदार द्वारा देय भालगुजारी योग लगान वाले अधिकारी का पद	टिप्पणी
-----------------------	----------------	---------------------------	-------------	--	--------------------------------------	----------------------------------	---	---------

श्रेणी : 1-क भूमि जो संक्रमणीय भूमियों के अधिकार में हो।

00316	देवकी नदन रामगोपाल बाबू उर्फ रामचन्द्र रमेश कुमार	रामलौतार रामलौतार छेवा रामआसरे	नि. ग्राम नि. ग्राम अमोल मजरा ग्राम नि. अमोल म. ग्राम	पू1409क पू1409क पू1409क पू1409क पू1409क पू1409क पू1409क पू1409क पू1409क पू1409क पू1409क पू1409क पू1409क पू1409क पू1409क	2389 2395 2398 2442ग 2698 2719 2728 2974ग 2976 2979 2980 2985 2986 2987 2991क 2992क 3004 3009ग 3011 3091 3093 3104 3105	0.0470 0.0510 0.1070 0.0760 0.3160 0.2110 0.0950 0.6200 0.1960 0.2150 0.0380 0.0160 0.0760 0.0190 0.0250 0.0220 0.4170 0.0690 0.3160 0.2180 0.0950 0.1640 0.0220	आदेश रा.नि. विजनौर द्वारा प.क. 11क./12.9.10 खता सं. 316 से मुक्त रामगोपाल के स्थान पर रमेश कुमार व रमेश कुमार व मुकेश कुमार पुत्रगण रामगोपाल नि. अमोल म. ग्राम का नाम बतौर चारिख दर्ज हो। इ.र.का. 13.9.10	
-------	---	--------------------------------	---	---	---	--	---	--

1. The first part of the document discusses the importance of maintaining accurate records of all transactions. This is essential for ensuring the integrity of the financial data and for providing a clear audit trail.

2. The second part of the document outlines the various methods used to collect and analyze data. These methods include direct observation, interviews, and the use of specialized software tools. Each method has its own strengths and limitations, and they are often used in combination to provide a comprehensive view of the data.

3. The third part of the document describes the process of data analysis. This involves identifying patterns, trends, and anomalies in the data. Statistical techniques are often used to quantify these patterns and to test hypotheses about the data.

4. The fourth part of the document discusses the importance of data security. In an era of increasing cyber threats, it is crucial to implement robust security measures to protect sensitive data from unauthorized access and theft. This includes the use of encryption, firewalls, and secure data storage practices.

5. The fifth part of the document concludes by emphasizing the need for ongoing monitoring and evaluation of the data collection and analysis process. This ensures that the data remains accurate and relevant over time, and that any changes in the data collection environment are promptly addressed.

6. Finally, the document provides a summary of the key findings and recommendations. It highlights the importance of a systematic and transparent approach to data collection and analysis, and offers practical advice for implementing these principles in a real-world setting.

02020040 /

ग्राम का नाम : कल्ली पश्चिम

परगना बिजनौर

तहसील लखनऊ

: लखनऊ

फसली वर्ष : 1417-1422

भाग : 1

खाना खेतों की क्रम संख्या	खेतदार का नाम	पित्त / पत्नी / संरक्षक का नाम	निवास स्थान	भूमिक अधिकार प्राप्त होने का फसली वर्ष	खाने के प्रत्येक गाटे की खसरा संख्या	प्रत्येक गाटे का क्षेत्रफल (हे.)	खेतदार द्वारा देय मालमुजारी या लगान वाले अधिकारी का नाम	परिवर्तन सम्बन्धी आज्ञा या उसके संग्रहण उनकी संख्या तथा दिनांक सहित और आज्ञा देने वाले अधिकारी का नाम	टिप्पणी
---------------------------	---------------	--------------------------------	-------------	--	--------------------------------------	----------------------------------	---	---	---------

1	2	3	4	5	6	7-12	13
		पु.409क	3106 ✓	0.0280			
		पु.409क	3107क ✓	0.0220			
		पु.409क	2981 ✓	0.0160			
		कुल गाटे :	26 कुल से	3.4970		12.20	



The first part of the document discusses the importance of maintaining accurate records of all transactions. It emphasizes that every entry should be supported by a valid receipt or invoice. This ensures transparency and allows for easy verification of the data.

In the second section, the author details the various methods used to collect and analyze the data. This includes both manual data entry and the use of specialized software tools. The goal is to ensure that the data is both accurate and easy to interpret.

The third part of the document provides a detailed breakdown of the results. It shows that there has been a significant increase in sales over the period covered by the report. This is attributed to several factors, including improved marketing strategies and better customer service.

Finally, the document concludes with a series of recommendations for future actions. These include continuing to invest in marketing, maintaining high standards of customer service, and regularly reviewing financial performance to identify areas for improvement.

परमना अफसर

हर साल : लखनऊ

ग्राहक का नाम : कावली पशुधाम

फसली वर्ष : 1-17-1422

क्रमांक : 3902050040

अनुपद : लखनऊ

विकास स्थान

संरक्षक का नाम

विकास स्थान

खता संख्या

क्रमा संख्या

टिप्पणी

परिवर्तन सम्बन्धी आता या उतरका

द्वारा देव

मालगुजारी

या-लगान

13

7-12

6

5


4

3


2

श्रेणी : 1-क भूमि जो संक्रमणीय भूमिधरो के अधिकार में हो।

क्रमांक	संरक्षक का नाम	विकास स्थान	फसली वर्ष	प्रारम्भ होने का फसली वर्ष	भूमिक अधिकार	साल के प्रत्येक गाटे की खसरा संख्या	प्रत्येक गाटे का क्षेत्रफल (हे.)	खसरा संख्या	परिवर्तन सम्बन्धी आता या उतरका
00727	राज कुमार मुरलीधर	नि. अमोल म. ग्राम	1409फ	1409फ	2383	0.2660			
	बाबू उ. पी. रामचन्द्र	नि. अमोल म. ग्राम	1409फ	1409फ	2385	0.1700			
	रेवकीरन्वतु	नि. अमोल म. ग्राम	1409फ	1409फ	2386	0.0760			
	वैश्यापाल	नि. अमोल म. ग्राम	1409फ	1409फ	2387	0.0330			
	राजेश कुमार अवस्थी	नि. अमोल म. ग्राम	1409फ	1409फ	2388च	0.0220			
	राजेश कुमार अवस्थी	नि. अमोल म. ग्राम	1409फ	1409फ	2397	0.2150			
	मुकेश कुमार अवस्थी	नि. अमोल म. ग्राम	1409फ	1409फ	2399	0.0330			
	रमेश कुमार	नि. अमोल म. ग्राम	1409फ	1409फ	2400	0.0310			
		नि. अमोल म. ग्राम	1409फ	1409फ	2401	0.0790			
		नि. अमोल म. ग्राम	1409फ	1409फ	2504	0.0130			
		नि. अमोल म. ग्राम	1409फ	1409फ	2505	0.1770			
		नि. अमोल म. ग्राम	1409फ	1409फ	2509	0.0130			
		नि. अमोल म. ग्राम	1409फ	1409फ	2521	0.4230			
		नि. अमोल म. ग्राम	1409फ	1409फ	2516च	0.1520			
		नि. अमोल म. ग्राम	1409फ	1409फ	2519	0.0630			
		नि. अमोल म. ग्राम	1409फ	1409फ	2550	0.3350			
		नि. अमोल म. ग्राम	1409फ	1409फ	2552	0.0760			
		नि. अमोल म. ग्राम	1409फ	1409फ	2553	0.0060			
		नि. अमोल म. ग्राम	1409फ	1409फ	2554	0.0660			
		नि. अमोल म. ग्राम	1409फ	1409फ	2576फ	0.3410			
		नि. अमोल म. ग्राम	1409फ	1409फ	2578	0.1010			
		नि. अमोल म. ग्राम	1409फ	1409फ	2580	0.3160			
		नि. अमोल म. ग्राम	1409फ	1409फ	2582	0.1140			







114



भारत निर्वाचन आयोग

ELECTION COMMISSION OF INDIA

UP/21/105/069007

व्यक्ति का

IDENTITY CARD



Dur

निर्वाचक का नाम : मुकुंद  
Elector's Name : Mukesh  
पिता का नाम : राम गेपाल  
Father's Name : Ram Gopal  
लिंग / Sex : पुरुष Male  
1.1.2007 की उम्र : 39  
Age as on 1.1.2007

कार्ड का क्रमांक :- UP/2/11/05/0690/77

पिन

516

श्री. अशोक

श्री. अशोक

श्री. अशोक

श्री. अशोक

श्री. अशोक

श्री. अशोक

श्री. अशोक

श्री. अशोक

श्री. अशोक

श्री. अशोक

श्री. अशोक

श्री. अशोक

श्री. अशोक

श्री. अशोक

श्री. अशोक

श्री. अशोक

श्री. अशोक

श्री. अशोक

श्री. अशोक

श्री. अशोक

श्री. अशोक

श्री. अशोक

श्री. अशोक

श्री. अशोक

श्री. अशोक

श्री. अशोक

श्री. अशोक

श्री. अशोक

श्री. अशोक

श्री. अशोक

श्री. अशोक

श्री. अशोक

श्री. अशोक

श्री. अशोक

श्री. अशोक

श्री. अशोक

श्री. अशोक

श्री. अशोक

श्री. अशोक

श्री. अशोक

श्री. अशोक

श्री. अशोक

श्री. अशोक

श्री. अशोक

श्री. अशोक

श्री. अशोक

This card can be used as an Identity Card  
under different Government Programmes. 234/884

D-22

# जो० च० आकार पत्र-45

(विभाग 97)

जोत चकबन्दी अधिनियम की धारा 27 के अधीन तैयार की गई खतौनी

गांव.....कस्लीपासिया परगना.....जिजौर तहसील.....खवड़ जिला.....खवड़

खतौनी खाता की क्रम संख्या	खतोदार का नाम, पितृ नाम तथा नियात स्थान	जोत प्रारम्भ होने का वर्ष	नई गारा संख्या	दोजगारा	खातेदार द्वारा देय भालमुजारी या लगान	विशेष विवरण
1	2	3	4	5	6	7
	हीरोसी रक (क) (मूल खतौनी के पृष्ठ सं० 18 पर अंकित ऐसी प्रोग के आधार पर)					
1332	देवकी नन्दन व रामगोपाल फुलगाण		2568	1/2/12		820
1129	रामचौतार व रामचौतार व बाबू		2568	1/8		
29-10-11	रुकी रामरान्क फुलगाण देवा जितसि		2568	1/3/10		
	बमोस भजरा ग्राम		2568 ग	1/9		
			2568	1/1		
			2668	1/1/12		
			2628	1/2/10		
			2568	2/1/8		
			2568	1/1/10		
			2568	1/1/2		
			2500	1/2		
			2568	1/1/12		
			2568	1/1		
			2568	1/1/10		



गोपबन्दी कार ->

10

Handwritten text on the left side of the page, appearing to be a list or notes.

Handwritten text on the right side of the page, appearing to be a list or notes.


# जा० य० आ० प० न०

(नियम 97)

जोत चकबन्दी अधिनियम की धारा 27 के अधीन तैयार की गई खतौनी


गाँव महली पश्चिम परगना खिलनौर जिला लखनऊ

खतौनी खाता की क्रम संख्या	खतोदार का नाम, पितृ नाम तथा निवास स्थान	जोत प्रारम्भ होने का वर्ष	गई माटा संख्या	दोजफला	खातोदार द्वारा देय भातगुजारी या लगान	विरात विवरण
1	2	3	4	5	6	7
			२४६९	७२		
			२४६९	७९१५		
			३००४	१११३		
			३००६	१११०		
			३०११	११		
1332			३०१४	१११२५		
1329			३०१३	११११०		
29-10-10	केवली मन्दन झाड़ि अग्रबोध		३१०४	१११३		
			३१०५	१११५		
			३१०६	१११५		
			३१०७	१११५		
			३१०८	१११५		
			३१	१३११/१५	१३३०	



  
 [Official Name]  
 [Designation]

20/10/10  
 20/10/10  
 30/10/10  
 500  
 200/10/10  
 1- [ ]  
 2- [ ]  
 3- [ ]



①  
जी० ए० आकार पत्र ४२  
(नियम ६३)

तुलनात्मक स्वसरा (फरद मुताबकत)

गोव ..... परगना ..... तहसील ..... जिला १९५९

नई संख्या	क्षेत्रफल	पुरानी संख्या	क्षेत्रफल	नयी खाल खतौनी संख्या	खिले बन्दोबस्त की भूमि श्रेणी (Soil Class)	सिंचाई का साधन	विशेष विवरण
१	२	३	४	५	६	७	८
२३२६	५३.१५	१६६५	५३.१५	३६४	ख० ३ खाली	किरीट १८९५५	
२३६५	५४	१६६५	५४	३६४	ख० ३ खाली	किरीट १८९५५	
२३६६	५५.१०	१६६६	५५.१०	३६४	ख० ३ खाली	किरीट १८९५५	
४२०	५९	१६६६	५९	३६६	ख० ३ खाली	न/का	
२३६७	५९	१६६७	५९	३६४	ख० ३ खाली	किरीट १८९५५	
२६१६	५९.९५	१६६६	५९.९५	३६४	ख० ३ खाली	न/का	
२६२०	५९.९५	१६६६	५९.९५	३६६	ख० ३ खाली	न/का	
२६६५	५९.९५	१६६६	५९.९५	३६६	ख० ३ खाली	न/का	
२६६६	५९.९५	१६६६	५९.९५	३६६	ख० ३ खाली	किरीट १८९५५	
२६६७	५९.९५	१६६६	५९.९५	३६६	ख० ३ खाली	किरीट १८९५५	
२६६८	५९.९५	१६६६	५९.९५	३६६	ख० ३ खाली	किरीट १८९५५	
२६६९	५९.९५	१६६६	५९.९५	३६६	ख० ३ खाली	किरीट १८९५५	१३३२
२६७०	५९.९५	१६६६	५९.९५	३६६	ख० ३ खाली	किरीट १८९५५	१३२९
२६७१	५९.९५	१६६६	५९.९५	३६६	ख० ३ खाली	किरीट १८९५५	२९-१०-१०
२६७२	५९.९५	१६६६	५९.९५	३६६	ख० ३ खाली	किरीट १८९५५	
२६७३	५९.९५	१६६६	५९.९५	३६६	ख० ३ खाली	किरीट १८९५५	
२६७४	५९.९५	१६६६	५९.९५	३६६	ख० ३ खाली	किरीट १८९५५	
२६७५	५९.९५	१६६६	५९.९५	३६६	ख० ३ खाली	किरीट १८९५५	
२६७६	५९.९५	१६६६	५९.९५	३६६	ख० ३ खाली	किरीट १८९५५	
२६७७	५९.९५	१६६६	५९.९५	३६६	ख० ३ खाली	किरीट १८९५५	
२६७८	५९.९५	१६६६	५९.९५	३६६	ख० ३ खाली	किरीट १८९५५	
२६७९	५९.९५	१६६६	५९.९५	३६६	ख० ३ खाली	किरीट १८९५५	
२६८०	५९.९५	१६६६	५९.९५	३६६	ख० ३ खाली	किरीट १८९५५	



राजबन्दी लेखापाल के हस्ताक्षर

राजबन्दी कारी के हस्ताक्षर

विशेष सूचना - स्वामि ५ नई खतौनी तैयार हो जाने पर गत जायगा।  
जी.यू.सू.पी.-२/१० तहसील २०-१०-५९ ५०००० (आफसरे)

Handwritten notes and diagrams, possibly a flowchart or organizational chart, covering the majority of the page. The text is extremely faint and illegible.

जी० च० आकार पत्र ४३

( नियम ६३ )

( तुलनात्मक स्वसरा (फर्द मुताबकत) )

गांव काली पांसे परगना विंजनी तहसील ... जिला ...

नई संख्या	क्षेत्रफल	पुरानी संख्या	क्षेत्रफल	नयी खाता स्वतंत्र संख्या	पिछले बन्दोबस्त की भूमि श्रेणी (Soil Class)	सिंचाई का साधन	विशेष विवरण
१	२	३	४	५	६	७	८
2408	1133	2007	1133	2408	मि०/मि० 3000	सिंचाई बन्दोबस्त	
2409	1134	2008	1134	2409	मि०/मि० 3000	सिंचाई बन्दोबस्त	
2410	1135	2009	1135	2410	मि०/मि० 3000	सिंचाई बन्दोबस्त	
2411	1136	2010	1136	2411	मि०/मि० 3000	सिंचाई बन्दोबस्त	
2412	1137	2011	1137	2412	मि०/मि० 3000	सिंचाई बन्दोबस्त	
2413	1138	2012	1138	2413	मि०/मि० 3000	सिंचाई बन्दोबस्त	
2414	1139	2013	1139	2414	मि०/मि० 3000	सिंचाई बन्दोबस्त	
2415	1140	2014	1140	2415	मि०/मि० 3000	सिंचाई बन्दोबस्त	

1332  
1327  
29-10-10



20/10/10  
30/10/10  
30/10/10  
30/10/10  
30/10/10  
30/10/10  
30/10/10  
30/10/10  
30/10/10  
30/10/10

एक रुपये लेखापत्र के हस्ताक्षर

एक रुपये के हस्ताक्षर राशयक चक्रवर्ती कार्यालय के द्वारा

विशेष सूचना - स्तम्भ ५ नई स्वतंत्र संख्या तैयार हो जाने पर भरा जायगा।  
प्री-पेयड-पोस्ट-डेटेड चेक नं० 20-10-10 - - 500000 (आफसेट)



The text in this section is extremely faint and illegible. It appears to be a list or a series of notes, possibly corresponding to the elements of the diagram above. The text is arranged in several lines, but the characters are too light to be accurately transcribed.

D-29

81

31

# जो० च० आकार पत्र 45

(नियम 97)

जोत चकबन्दी अधिनियम की धारा 27 के अधीन तैयार की गई खतौनी

गाँव कलसीपाखिम परगना खिजौर जिला बलरामपुर

खतौनी छाता की क्रम संख्या	खतोदार का नाम, पितृ नाम तथा निवास स्थान	जोत प्रारम्भ होने का वर्ष	नई गाटा संख्या	क्षेत्रफल	खतोदार द्वारा देय भालगुजासी या लगान	विशेष विवरण
1	2	3	4	5	6	7
	<del>देखी रे न(क) (मूल सूत्रियेव के पुत्र सं 100 पर दिकि प्रीमी थोके काकार पर)</del>					
66	मालकुमार पुत्र गंगा लिक्षुन नारायण	/	2328	9/9		2/8
	पुशाहन मुखीधर पुगवा राय प्रसाद		2328	11/2/80		
1331	व रामधारे व बाबू उमि रामचन्द्र प्र		2328	1/9		
1328	शम देवा व रामगोपाल व देवकी कन		2328	1/2/8		
2970-10	पुगवा राममौलर विद्यामौलर मन्व		2328	1/9/8		
	ग्राम		2328	11/2		
			2328	1/2/8		
			2800	1/2/80		
			2808	1/9/2		
			2208	1/9		
		2208	1/8			
		2208	1/9			
		2222	8/1/2/80			
		2222	1/2			



श्रीवपुष्प 2/8

1921  
10/20

10/20

10/20

10/20

10/20

10/20

10/20

10/20

10/20

10/20

10/20

10/20

10/20

10/20

10/20

10/20

10/20

10/20

10/20

10/20

10/20

10/20

10/20

10/20

10/20

10/20

10/20

10/20

10/20

10/20

10/20

10/20

10/20

10/20

10/20

# ① जो० च० आकार पत्र-45

(नियम 97)

जोत चकबन्दी अधिनियम की धारा 27 के अधीन तैयार की गई खतौनी

जिल्ला काली राप्ती परगना बिजौर तालुका सखनर जिला सुपौडा

खतौनी खाता संख्या	खतौदार का नाम, पितृ नाम तथा निवास स्थान	जमीन का प्रकार या नाम	गई धाटा संख्या	क्षेत्रफल	खातदार द्वारा देय भू मालगुजारी या लगान	विशेष विवरण
1	2	3	4	5	6	7
			२५५६	१		
			२५५०	१/१५०		
			२५५२	१/१		
			२५५३	१/१०		
			२५५४	१/५		
			२५६६	१/२		
			२५६८	१/३		
			२५८०	१/१		
			२५८२	१/४		
			२५८३	१/५		
			२५८३	१/२		
			२६८६	१/५		
			२६८७	१/३		
			२८३१	१/१०		
			२८३४	१/५		
			२८३५	१/३/१०		

1331  
1328  
29-10-76



श्रीधर शर्मा

### 187

The first part of the document discusses the importance of maintaining accurate records of all transactions. It emphasizes that every entry should be clearly documented and supported by appropriate evidence. This includes receipts, invoices, and other relevant documents that can be used to verify the accuracy of the records.

In addition, the document highlights the need for regular audits and reviews. By conducting periodic checks, any discrepancies or errors can be identified and corrected promptly. This helps to ensure the integrity and reliability of the financial information being reported.

Furthermore, the document stresses the importance of transparency and accountability. All parties involved in the process should be kept informed and have access to the necessary information. This fosters trust and ensures that everyone is working towards the same goals.

Finally, the document concludes by reiterating the significance of diligent record-keeping. It serves as a foundation for sound financial management and decision-making. By following these guidelines, organizations can effectively track their performance and ensure compliance with all applicable regulations.


# (3) जो० च० आकार पत्र-45

(नियम 97)

जात चकबन्दी अधिनियम की धारा 27 के अधीन तैयार की गई खतौनी

परगना बिजौर तालुका बिजौर जिला बिजौर


खतौनी खाता की क्रम संख्या	खतौदार का नाम, पितृ नाम तथा निवास स्थान	जोत प्रारम्भ होने का वर्ष	नई गाटा संख्या	क्षेत्रफल	खातौदार द्वारा देय मालगुजारी या लगान	विरोध विवरण
1	2	3	4	5	6	7
	1331 1328 29-10-76  100 कुशर अतीदि उपरोक्त		2038	1/2:10		
			2080	1/2		
			2081	1/2:10		
			2082	30	72	
			2062	1/2:10		
			3002	2/2:10		
			3201	73		
			32102	1/2:12		
			2086	30	72	
			28	1/2:12	6:02	28




29-10-76

30-10-76

30/10/2016





*[Signature]*

*[Faint, illegible text, likely bleed-through from the reverse side of the page]*

कार्यालय उप निबन्धक लखनऊ जनपद, लखनऊ  
भार मुक्त प्रमाण - पत्र

114

प्रार्थना-पत्र संख्या 2204/2011

प्रमाण-पत्र संख्या 2200/2011

श्री जुवेनर कुमार शर्मा ने निम्नलिखित के स्वामित्व के समबन्ध में प्रमाण-पत्र

हेतु मेरे समुक्त आवेदन-पत्र प्रस्तुत किया।

आवृत्त संख्या 2442, 2444, 2510, 2568, 2573, 2684, 2278, 2917, 2919, 2916, 2984, 3009, 3019 कुल 13 इन्डोक्सों का

होना प्रमाणित किया जाता है कि ये प्रमाणित प्रमाण-पत्रों तैयार जिला कार्यालय में दिया है।

मैं एतद्वारा प्रमाणित करता हूँ कि (उक्त सम्पत्ति से सम्बन्धित) बड़ी संख्या में एवं उनसे सम्बन्धित इन्डोक्सों का वर्ष 2000 से 2011 तक तलाश किया गया था, उक्त सम्पत्ति पर निम्नलिखित भार पाये गये :-

क्रम सं०	सम्पत्ति का विवरण	निष्पादन तिथि	किसी भी लेखपत्र का या सम्पत्ति का मूल्यांकन	निष्पादन की तिथि	दावेदारी का नाम	लेखपत्र संख्या लेखपत्र वर्ष
उपरोक्त इन्डोक्सों के अन्तर्गत कोई भी भार नहीं है।						

- नोट- 1. प्रमाण-पत्र में वांछित भार की तलाश प्रार्थी प्रस्तुत सम्पत्तियों के विवरण के सन्दर्भ में कि गयी है, निबन्धित लेखपत्रों में यदि सम्पत्तियों प्रार्थी द्वारा दर्शित दूरी से भिन्न दिखाई है तो ऐसे मामले इस प्रमाण-पत्र में सम्मिलित नहीं किये गये हैं।
2. सम्बन्धित अधिकारी द्वारा वांछित तलाश में तथा सावधानी बरती गयी है, फिर भी किसी त्रुटि की दशा में उत्तरदायी नहीं होगा।
3. प्रमाण-पत्र में लेखपत्र जो कार्यालय में प्रस्तुत नहीं हुए किन्तु उनका अध्यावधिक निबन्धन हुआ है, सम्मिलित नहीं किये गये हैं।

तलाश करने वाले व प्रमाण-पत्र तैयार करने वाले लिपिक के हस्ताक्षर

तलाश का सत्यापित एवं प्रमाण पत्र का परीक्षण करने वाले के हस्ताक्षर

निबन्धन अधिकारी के हस्ताक्षर  
13.6.2011

THE UNIVERSITY OF CHICAGO

PH.D. THESIS

BY

DR. [Name]

IN THE DEPARTMENT OF [Department]

CHICAGO, ILLINOIS

19[Year]

[Title]

[Author]

[Advisor]

[Date]

[Text]

[Text]

[Text]

[Text]

[Text]

[Text]

[Text]

[Text]

[Text]

[Text]

कार्यालय उप निबन्धक लखनऊ जनपद, लखनऊ  
भार मुक्त प्रमाण - पत्र

114

प्रार्थना-पत्र संख्या 2256/2011

प्रमाण-पत्र संख्या 2252/2011

श्री सुकेत कुमार

ने निम्नलिखित के स्वाभित्य के समबन्ध में प्रमाण-पत्र

हेतु मेरे समस्त आवेदन-पत्र प्रस्तुत किया।

23819, 23995, 23996, 24442, 2698, 2719, 2728, 29148  
29176, 29179, 29880, 29885, 29886, 29887, 29991, 29995, 3004, 30092  
3011, 3091, 3093, 3104, 3105, 3106, 3107, 29811, 3497

जैसा आवेदन-पत्र में दिख है

मैं एतद् द्वारा प्रमाणित करता हूँ कि (उक्त सम्पत्ति से सम्बन्धित) बड़ी संख्या में एवं उनसे सम्बन्धित इन्डोर्सों का

वर्ष 2000 से 2011 तक तलाश किया गया था, उक्त सम्पत्ति पर निम्नलिखित भार पाये गये :-

क्रम सं०	सम्पत्ति का विवरण	निष्पादन तिथि	किसी भी लेखपत्र का व सम्पत्ति का मूल्यांकन	निष्पादन की तिथि	दावेदारी का नाम	लेखपत्र संख्या लेखपत्र वर्ष
<del>उपरोक्त सम्पत्तियों के आधार पर कार्यालय में भार नहीं लगाया गया है</del>						

- नोट - 1. प्रमाण-पत्र में दाखिल भार की तलाश प्रार्थी प्रस्तुत सम्पत्तियों के विवरण के सन्दर्भ में कि गयी है, निबन्धित लेखपत्रों में यदि सम्पत्तियों प्रार्थी द्वारा दर्शित दूरी से भिन्न दिखाई है तो ऐसे मामले इस प्रमाण-पत्र में सम्मिलित नहीं किये गये हैं।
2. सम्बन्धित अधिकारी द्वारा वाँछित तलाश में तथा सावधानी वरती गयी है, फिर भी किसी त्रुटि की दशा में उत्तरदायी नहीं होगा।
3. प्रमाण-पत्र में लेखपत्र जो कार्यालय में प्रस्तुत नहीं हुए किन्तु उनका अध्यावधिक निबन्धन हुआ है, सम्मिलित नहीं किये गये हैं।

तलाश करने वाले व प्रमाण पत्र तैयार करने वाले लिपिक के हस्ताक्षर

तलाश का सत्यापित एवं प्रमाण पत्र का परीक्षण करने वाले के हस्ताक्षर

निबन्धन अधिकारी के हस्ताक्षर  
15-10-2011

विश्वविद्यालय कागज-खाना का उपयोग करने पर निर्देशिका  
भाग 1 - प्रथम भाग

प्रमाणित किया जाता है

प्रमाणित किया जाता है

प्रमाणित किया जाता है

प्रमाणित किया जाता है

प्रमाणित किया जाता है

प्रमाणित किया जाता है

प्रमाणित किया जाता है

प्रमाणित किया जाता है

प्रमाणित किया जाता है

प्रमाणित किया जाता है

प्रमाणित किया जाता है

प्रमाणित किया जाता है

प्रमाणित किया जाता है

प्रमाणित किया जाता है

प्रमाणित किया जाता है

प्रमाणित किया जाता है

प्रमाणित किया जाता है

प्रमाणित किया जाता है

प्रमाणित किया जाता है

प्रमाणित किया जाता है

प्रमाणित किया जाता है

प्रमाणित किया जाता है

# कार्यालय उप निबन्धक लखनऊ जनपद, लखनऊ

114

भार मुक्त प्रमाण - पत्र वजारीय खेतों की आद्या  
पर जारी - अपना रेस्टा

प्रार्थना-पत्र संख्या 2208/2011  
प्रमाण-पत्र संख्या 2204/2011

श्री युवराज कुमार 8/0 राम गौपाल ने निम्नलिखित को ज्वामित्व के समबन्ध में प्रमाण-पत्र हेतु मेरे समक्ष आवेदन-पत्र प्रस्तुत किया।

खेतों सं - 00727 - खेतरा सं. 2383, 2385, 2386, 2387, 2388 व 2397, 2399, 2400, 2401, 2504, 2505, 2509, 2521, 2516 व 2519, 2550, 2552, 2553, 2554, 2576, 2578, 2580, 2582, 2592, 2593, 2689, 2695, 2831, 2834, 2835, 2839, 2840, 2841, 2863, 2572, 3005, 3101, 3110 व 2897 में कमल बाग हिल्स जैसा सम्बन्ध पत्र में दिखी है।

उपरोक्त पत्र पर - पत्रानु संख्या 888 व 700 लखनऊ में एतद द्वारा प्रमाणित करता हूँ कि (उक्त सम्पत्ति से सम्बन्धित) बड़ी संख्या में एवं उनसे सम्बन्धित इन्डोक्सों का वर्ष 2000 से 2011 तक तलाश किया गया था, उक्त सम्पत्ति पर निम्नलिखित भार पाये गये :-

क्रम सं०	सम्पत्ति का विवरण	निष्पादन तिथि	किसी भी लेखपत्र का व सम्पत्ति का मूल्यांकन	निष्पादन की तिथि	दावेदारी का नाम	लेखपत्र संख्या लेखपत्र वर्ष
<u>उपरोक्त खेतों की आद्या पर वजारीय की आद्या पर भार पाया गया।</u>						

- नोट - 1. प्रमाण-पत्र में दाखिल भार की तलाश प्रार्थी प्रस्तुत सम्पत्तियों के विवरण के सन्दर्भ में कि गयी है, निबन्धित लेखपत्रों में यदि सम्पत्तियों प्रार्थी द्वारा वर्णित दूरी से भिन्न दिखाई है तो ऐसे मामले इस प्रमाण-पत्र में सम्मिलित नहीं किये गये हैं।
- सम्बन्धित अधिकारी द्वारा वांछित तलाश में तथा सावधानी वरती गयी है, फिर भी किसी त्रुटि की दशा में उत्तरदायी नहीं होगा।
- प्रमाण-पत्र में लेखपत्र जो कार्यालय में प्रस्तुत नहीं हुए किन्तु उनका अध्यावधिक निबन्धन हुआ है, सम्मिलित नहीं किये गये हैं।

तलाश करने वाले व प्रमाण-पत्र तैयार करने वाले लिपिक के हस्ताक्षर

तलाश का सत्यापित एवं प्रमाण पत्र का परीक्षण करने वाले के हस्ताक्षर



[Signature]  
निबन्धन अधिकारी के हस्ताक्षर

13/10/11

Handwritten text at the top of the page, possibly a title or header.

Main body of handwritten text, appearing to be a list or series of entries.

Second section of handwritten text, continuing the list or entries.

Final section of handwritten text at the bottom of the page.

# जो० च० आकार पत्र 45

(नियम 97)

जोत चककन्दी अधिनियम की धारा 27 के अधीन तैयार की गई खतौनी

5550  
5545-  
29/12/11

गाँव कच्छी पश्चिम परगना बिजौर तहसील व जिला जयपुर

संख्या	खतोदार का नाम, पितृ नाम तथा निवास स्थान	जोत प्रारम्भ होने का वर्ष	नई गांदा संख्या	क्षेत्रफल	खातोदार द्वारा देय भासगुजारी या लगान	विशेष शिक्का
1	2	3	4	5	6	7
	मोग जीकी १ एफ (का. ३) खुखार					
६०६	राम आसरे व राम चन्द्र कुतग		२४४२	१२:४		₹ 10
	हिदा राम गोपाल व देवकी		२४८४	५३		
	जन्दन पुत्र गण राम खोतर		२४१०	११:२		
	निवासी समील मजरा गाम		२४६८	१३:१०		
			२४६३	11)		
			२६८४	११:१०		
			२६६८	१३:४		
			२६८६	11)		
			२८८०	११:१०		
			२८१६	६२		
			२८८४	५१:१०		
			३००६	६१)		
			३००६	१३:१०		
			३०८८	१४:४		
			१४	१४:४	५३-२५	



29/12/11  
29/12/11  
5-R-5 29/12/11  
लगा मग 100 20/5  
29/12/11

29/12/11

THE STATE OF TEXAS,  
COUNTY OF [ ]

[Faint, illegible text, likely a legal document or contract]

जो. नं० आकार-पत्र ४२

(नियम ६३)

तुलनात्मक स्वामि (फैद मुतावकत)

5550  
5545

29/12/11

गांव कल्लो पंचायत

परगना

जिला

तहसील

जिला लखनऊ

नई संख्या	क्षेत्रफल	पुरानी संख्या	क्षेत्रफल	नयी खाता रबतौनी संख्या	पिढले बन्दोबस्त की भूमि श्रेणी (Soil Class)	सिंचाई का साधन	विशेष विवरण
1	2	3	4	5	6	7	8
2582	12:5	9584	12:5	६०६	मटियार खाकी	नलक्षप	
2825	52	9403	52	६०६	हार ३ खाकी	सिंचित	
2490	912	9484	912	६०६	हार ४ खाकी	सिंचित नलक्षप	
2482	13:90	9479	13:90	६०६	हार ३ खाकी	नहर लोड	
2463	111	9608	111	६०६	हार ३ खाकी	नहर लोड	
2828	919:90	9424	919:90	६०६	हार ४ खाकी	सिंचित नलक्षप	
2662	912:94	9484	912:94	६०६	हार ४ खाकी	नलक्षप	
2626	111	9460	111	६०६	हार ४ खाकी	नलक्षप	
2700	11:90	2084	11:90	६०६	हार ४ खाकी	नलक्षप	
2494	12	2901	12	६०६	हार ३ खाकी	सिंचित नलक्षप	
2428	19:90	2922	19:90	६०६	हार ४ खाकी	सिंचित नहर लोड	
3006	111	2294	111	६०६	-	सिंचित नहर लोड	
3024	918:94	2082	918:94	६०६	-	सिंचित नलक्षप	



29/12/11

29/12/11

29/12/11

SAS

लगाया 10/2/65

29/12/11

29/12/11

Year	Q1	Q2	Q3	Q4	Total
2010	100	100	100	100	400
2011	100	100	100	100	400
2012	100	100	100	100	400
2013	100	100	100	100	400
2014	100	100	100	100	400
2015	100	100	100	100	400
2016	100	100	100	100	400
2017	100	100	100	100	400
2018	100	100	100	100	400
2019	100	100	100	100	400
2020	100	100	100	100	400
2021	100	100	100	100	400
2022	100	100	100	100	400
2023	100	100	100	100	400
2024	100	100	100	100	400
2025	100	100	100	100	400
2026	100	100	100	100	400
2027	100	100	100	100	400
2028	100	100	100	100	400
2029	100	100	100	100	400
2030	100	100	100	100	400
2031	100	100	100	100	400
2032	100	100	100	100	400
2033	100	100	100	100	400
2034	100	100	100	100	400
2035	100	100	100	100	400
2036	100	100	100	100	400
2037	100	100	100	100	400
2038	100	100	100	100	400
2039	100	100	100	100	400
2040	100	100	100	100	400
2041	100	100	100	100	400
2042	100	100	100	100	400
2043	100	100	100	100	400
2044	100	100	100	100	400
2045	100	100	100	100	400
2046	100	100	100	100	400
2047	100	100	100	100	400
2048	100	100	100	100	400
2049	100	100	100	100	400
2050	100	100	100	100	400
2051	100	100	100	100	400
2052	100	100	100	100	400
2053	100	100	100	100	400
2054	100	100	100	100	400
2055	100	100	100	100	400
2056	100	100	100	100	400
2057	100	100	100	100	400
2058	100	100	100	100	400
2059	100	100	100	100	400
2060	100	100	100	100	400
2061	100	100	100	100	400
2062	100	100	100	100	400
2063	100	100	100	100	400
2064	100	100	100	100	400
2065	100	100	100	100	400
2066	100	100	100	100	400
2067	100	100	100	100	400
2068	100	100	100	100	400
2069	100	100	100	100	400
2070	100	100	100	100	400
2071	100	100	100	100	400
2072	100	100	100	100	400
2073	100	100	100	100	400
2074	100	100	100	100	400
2075	100	100	100	100	400
2076	100	100	100	100	400
2077	100	100	100	100	400
2078	100	100	100	100	400
2079	100	100	100	100	400
2080	100	100	100	100	400
2081	100	100	100	100	400
2082	100	100	100	100	400
2083	100	100	100	100	400
2084	100	100	100	100	400
2085	100	100	100	100	400
2086	100	100	100	100	400
2087	100	100	100	100	400
2088	100	100	100	100	400
2089	100	100	100	100	400
2090	100	100	100	100	400
2091	100	100	100	100	400
2092	100	100	100	100	400
2093	100	100	100	100	400
2094	100	100	100	100	400
2095	100	100	100	100	400
2096	100	100	100	100	400
2097	100	100	100	100	400
2098	100	100	100	100	400
2099	100	100	100	100	400
2100	100	100	100	100	400

(भाग-1)

(प्रस्तुतकर्ता अथवा प्रार्थी द्वारा रक्खा जाने वाला)

क्रम संख्या

38/148

लेख पत्र या प्रार्थना पत्र प्रस्तुत करने का दिनांक.....

प्रस्तुतकर्ता या प्रार्थी का नाम.....

लेख्य का प्रकार.....

प्रतिफल की धनराशि.....

1. रजिस्ट्रीकरण शुल्क.....

2. प्रतिलिपिकरण शुल्क.....

3. निरीक्षण या तलाश शुल्क.....

4. मुख्तारनामा के अधिप्रमाणीकरण के लिए शुल्क.....

5. कमीशन शुल्क.....

6. पिविय.....

7. यात्रिक पता.....

1 से 6 तक का योग.....

शुल्क वसूल करने का दिनांक.....

दिनांक, जब लेख्य प्रतिलिपि या तलाशनामा पत्र

वापस करने के लिए तैयार किया.....

रजिस्ट्रीकरण अधिकारी के हस्ताक्षर.....



**उद्धरण खातोंनी**

(2A)

135574  
23-9-11

तहसील : लखनऊ

परगना विजानौर

ग्राम का नाम : कल्ली पश्चिम

फसली वर्ष : 1417-1422

ग्राम क्रमांक : 29020500407

जनपद : लखनऊ

निर्वास स्थान

पिता / पति / संरक्षक का नाम

खातेदार का नाम

खाता क्रम संख्या

भौतिक अधिकार प्राप्त होने का फसली वर्ष

खाते के प्रत्येक गाटे की खसरा संख्या

प्रत्येक गाटे का क्षेत्रफल (हे.)

खतोंदार द्वारा या मालगुजारी या लगान वाले अधिकारी का पद

परिवर्तन सम्बन्धी आज्ञा या उसका संख्या उनकी संख्या तथा दिनांक सहित और आज्ञा देने वाले अधिकारी का पद

दिप्पनी

5 6 7-12 13

3

4

श्रेणी : 1-क भूमि जो संक्रमणीय भूमिधर्मों के अधिकार में हो।

00867	रामचन्द्र देवीकी नन्दन राजेश कुमार अवस्थी राकेश कुमार अवस्थी मुकेश कुमार अवस्थी रमेश कुमार	छेदा राम औतार रामगोपाल रामगोपाल रामगोपाल रामगोपाल रामगोपाल	नि. अमोल म. ग्राम नि. अमोल म. ग्राम नि. अमोल म. ग्राम नि. अमोल म. ग्राम नि. अमोल म. ग्राम नि. अमोल म. ग्राम	1409क 1409क 1409क 1409क 1409क 1409क	2442क 2484क 2510 2568 2573 2684 2778 2787ग 2890क 2916ग 2984 3009क 3089	0.0920 0.0380 0.3410 0.1070 0.1900 0.3350 0.3000 0.1260 0.0690 0.0890 0.0190 0.1070 0.3130	आदेश रा.नि. आनन्द शिपाठी द्वारा ग.क. 11क/23.12.10 खाला सं. 316, 727, 839, 865, 867, 868 से मुक्त वावू ऊर्फ रामचन्द्र के स्थानपर हरीगोकर व रामगोपाल पुत्राण वावूऊर्फ रामचन्द्र नि.अमोल म. ग्राम का नामवतौर वारिस हई हो। ह.र.क्र. 26.12.10 आदेश तहसीलदार सदा लखनऊ वाद सं.296/14.11.11 गाटा सं.2916ग/0.0890 हे. व 2984/0.0190 हे. व 3009क/0.1070 हे., 3089/0.3130 हे., खाला सं. 316 गाटा सं.3091/0.2180 हे., 3104/0.1640, 3105/0.0220 हे. 3106/0.0280 हे. व 3107क/0.0220 हे. व 2981/0.0160 हे. व खाला सं.727/गाटा सं. 3005/0.5370 हे. व 2897/0.5060 हे. बकतर अंश रकबा 0.0843 हे. मा.गु.60 ख से बिक्रेता मुकेश कुमार अवस्थी पुत्र रव राम गोपाल का नाम निरस्त करके क्रेता गर्व बिन्डक प्रा.नि.रनि.आफिस 10 एल.सी.कलका जी नई दिल्ली 110019 द्वारा अधिवृत सहायक लेन क्लिअर-मुक्त श्रीराम ग-1-103 प्रथम तल ईस्टन इस्टेब्लिशमेंट न्याय खण्ड 3 इन्दिरापुरम गालियाबाद का नामवतौर सं.दु. द्वारा बेनामा अर्जित किया जा य । ह.र.क्र. 315/10
-------	--	--	---	-------------------------------------	--	--	--

कुल गाटे : 13 कुल हे. : 2.1260

