

4163

15315/12

(C110)



उत्तर प्रदेश UTTAR PRADESH

B 947776

B 947776

24 JUL 2012



Mob. No. 9158826

विकय मूल्य रु० - 1,28,00,000/-

मालियत रु० - 1,44,53,680/-

जनरल स्टाम्प रु० - 10,12,000/-

परगना - बिजनौर

विकय - विलेख

भूमि का प्रकार : कृषि आराजी

परगना : बिजनौर

ग्राम : कल्ली पश्चिम

सम्पत्ति संख्या : खसरा संख्या-2261, 2240, 534, 2301, 2306, 629, 2160 का सम्पूर्ण भाग व खसरा संख्या - 559, 2299, 2310, 2311, 2318ग, 2410 का 1/45 भाग व 2267 का 1/15

Garv Buildtech Pvt. Ltd.

Auth. Signatory

Hotchunny 1

(भाग-1)

(प्रस्तुतकर्ता अथवा प्रार्थी द्वारा रक्खा जाने वाला)

कोषागार, लखनऊ

क्रम संख्या 52

30.7.12

लेख पत्र या प्रार्थना पत्र प्रस्तुत करने का दिनांक

प्रस्तुतकर्ता या प्रार्थी का नाम

लेख का प्रकार

लेख की धनराशि

1. रजिस्ट्रीकरण शुल्क

2. प्रतिलिपिकरण शुल्क

3. निरीक्षण या तलाश शुल्क

4. मुख्याशनामा के अधिप्रमाणीकरण के लिए शुल्क

5. कमीशन शुल्क

6. विविध

यांत्रिक पत्र

क का योग

पत्र करने का दिनांक

लेख्य प्रतिलिपि या तलाशनामा पत्र के लिए तैयार किया

अधिकारी के हस्ताक्षर

अनुरोध स्थान

गर्व निरंजन डी. पी.

Handwritten signature



Govt. of Uttar Pradesh
Handwritten text at the bottom left

भारतीय नैरन्यायिक INDIA NON JUDICIAL

भारत

25000

रु.
25000

पच्चीस हजार रुपये

Rs.
25000

TWENTY FIVE THOUSAND RUPEES

INDIA

उत्तर प्रदेश UTTAR PRADESH

B 947775

B 947775

24 JUL 2012

भाग व 486 का बकदर भाग व
2111, 2184, 3222/3513
564, 2525ग का 1/2 भाग
3182 का 1/4 भाग व 3176
का 1/8 भाग व 2025 का
3/5 भाग व 2909, 2926ख,
2928, 2929, 2931, 2932,
2930, 2933, 2940, 2941,
2942, 2943, 3023, 3041,
3047 3048, 3049, 3050ग
का 1/3 भाग

मापन की इकाई : हेक्टेयर

सम्पत्ति का क्षेत्रफल: 3.4074 हेक्टेयर

सडक की स्थिति : रायबरेली रोड से 1 किलोमीटर से
भी अधिक दूर हैं ।

सम्पत्ति का प्रकार : कृषि आराजी

Hsi

Harichand

Garv Buildtech Pvt. Ltd.

Auth. Signatory



उत्तर प्रदेश UTTAR PRADESH

B.947778



चौहद्दी खसरा संख्या- 486

पूरब : खसरा संख्या - 475
पश्चिम : खसरा संख्या - 483
उत्तर : खसरा संख्या - 468
दक्षिण : खसरा संख्या - 485 व 481

Handwritten

Garv Buildtech Pvt. Ltd.

Handwritten Signature
Auth. Signatory



उत्तर प्रदेश UTTAR PRADESH

B 947777

B 947777

24 JUL 2012

चौहद्दी खसरा संख्या- 534

पूरब	:	भूमि खसरा संख्या - 535
पश्चिम	:	भूमि खसरा संख्या - 533
उत्तर	:	भूमि खसरा संख्या - 532
दक्षिण	:	भूमि खसरा संख्या - 533

Harichand

Garv Buildtech Pvt. Ltd.

Auth. Signatory



उत्तर प्रदेश UTTAR PRADESH

B 947780



चौहद्दी खसरा संख्या- 564

पूरब : नाली
पश्चिम : खसरा संख्या - 563
उत्तर : नाली
दक्षिण : खसरा संख्या - 562

Garv Buildtech Pvt. Ltd.

Hajdawal


Auth. Signatory



उत्तर प्रदेश UTTAR PRADESH


B 947779

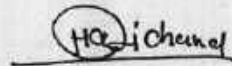


चौहद्दी खसरा संख्या- 559

- पूरुब : भूमि खसरा संख्या- 560
पश्चिम : नाली
उत्तर : भूमि खसरा संख्या - 581
दक्षिण : भूमि खसरा संख्या - 558

Garv Buildtech Pvt. Ltd.

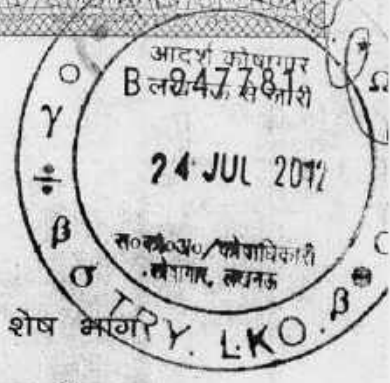

Auth. Signatory





उत्तर प्रदेश UTTAR PRADESH

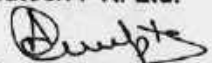
B 947781



चौहद्दी खसरा संख्या- 2525ग

- पूरब : भूमि खसरा संख्या-2525 का शेष भाग
- पश्चिम: भूमि खसरा संख्या - 2525 का शेष भाग
- उत्तर : भूमि खसरा संख्या - 2525 का शेष भाग
- दक्षिण: भूमि खसरा संख्या - 2525 का शेष भाग

Garv Buildtech Pvt. Ltd.


Auth. Signatory

Handwritten signature



उत्तर प्रदेश UTTAR PRADESH

B 947786



चौहद्दी खसरा संख्या- 2909

- पूरब : भूमि खसरा संख्या - 2910 व 2911
पश्चिम : भूमि खसरा संख्या - 2908 व 2916
उत्तर : भूमि खसरा संख्या - 2907
दक्षिण : भूमि खसरा संख्या - 2916 व 2914

Garv Buildtech Pvt. Ltd.

[Signature]
Auth. Signatory

Haichaney

भारतीय नैर्न्यायिक INDIA NON JUDICIAL

भारत

25000

₹.
25000

पच्चीस हजार रुपये

Rs.
25000

TWENTY FIVE THOUSAND RUPEES

INDIA

उत्तर प्रदेश UTTAR PRADESH

B 947787

B-947787

लखनऊ संजारी

24 JUL 2017


संजारी/कोषाधिकारी
लखनऊ

चौहददी खसरा संख्या- 2926

पूरब : नाली
पश्चिम : भूमि खसरा संख्या - 2927
उत्तर : नाली
दक्षिण : भूमि खसरा संख्या - 2925

Garv Buildtech Pvt. Ltd.


Auth. Signatory


Harichand

9



उत्तर प्रदेश UTTAR PRADESH

B 947788

B 947788

चौहद्दी खसरा संख्या- 2940, 2941, 2942, 2943

- पूरब : भूमि खसरा संख्या - 2851
पश्चिम : भूमि खसरा संख्या - 2037 व 2938
उत्तर : भूमि खसरा संख्या - 2944 व 2945
दक्षिण : भूमि खसरा संख्या - 2955

Garv Buildtech Pvt. Ltd.

Deepti
Auth. Signatory

H. J. Chandel



उत्तर प्रदेश UTTAR PRADESH

B 947789

B-947789

24 JUL 2012

चौहद्दी खसरा संख्या- 2928, 2929, 2930, 2931,
2932, 2933

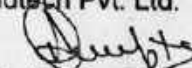
पूरुब : भूमि खसरा संख्या - 2847


पश्चिम: भूमि खसरा संख्या - 2924

उत्तर : भूमि खसरा संख्या-2927,2934,2935

दक्षिण : भूमि खसरा संख्या - 2974

Garv Buildtech Pvt. Ltd.


Auth. Signatory





उत्तर प्रदेश UTTAR PRADESH

B 947790

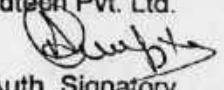
B 947790

चौहद्दी खसरा संख्या- 3023

पूरब : भूमि खसरा संख्या - 3040
पश्चिम : भूमि खसरा संख्या - 3040
उत्तर : भूमि खसरा संख्या - 3022
दक्षिण : भूमि खसरा संख्या - 3040



Garv Buildtech Pvt. Ltd.


Auth. Signatory

Handwritten



उत्तर प्रदेश UTTAR PRADESH


B 947791

B 947791



- चौहद्दी खसरा संख्या- 3041
- पूरब : भूमि खसरा संख्या-3040 का शेष भाग
- पश्चिम: भूमि खसरा संख्या-3040 का शेष भाग
- उत्तर : भूमि खसरा संख्या-3040 का शेष भाग
- दक्षिण: भूमि खसरा संख्या-3040 का शेष भाग

Garv Buildtech Pvt. Ltd.


Auth. Signatory

Haichanel



उत्तर प्रदेश UTTAR PRADESH

B 947792

B 947792

24 JUL 2012

चौहद्दी खसरा संख्या- 3047, 3048, 3049

- पूरुब : भूमि खसरा संख्या - 3051
पश्चिम : भूमि खसरा संख्या 3046, 3044, 3050
उत्तर : भूमि खसरा संख्या - 3040
दक्षिण : भूमि खसरा संख्या - 3050

Garv Buildtech Pvt. Ltd.

[Signature]
Auth. Signatory

[Signature]



उत्तर प्रदेश UTTAR PRADESH

B 947793


B 947793

24 JUL 2012

चौहद्दी खसरा संख्या- 3050ग

- पूरुब : भूमि खसरा संख्या-3050 का शेष भाग
पश्चिम: भूमि खसरा संख्या-3050 का शेष भाग
उत्तर : भूमि खसरा संख्या-3050 का शेष भाग
दक्षिण : भूमि खसरा संख्या-3050 का शेष भाग

Garv Buildtech Pvt. Ltd.


Auth. Signatory

Harsh Kumar



उत्तर प्रदेश UTTAR PRADESH

B 947794

B. 947794



चौहद्दी खसरा संख्या- 3176

- पूरब : ग्राम सीमा
पश्चिम : भूमि खसरा संख्या - 3185
उत्तर : भूमि खसरा संख्या - 3183
दक्षिण : ग्राम सीमा

Garv Buildtech Pvt. Ltd.

[Signature]
Auth. Signatory

Handwritten



उत्तर प्रदेश UTTAR PRADESH

B 947795

B 947795


24 JUL 2012

चौहद्दी खसरा संख्या- 3182

- पूरब : भूमि खसरा संख्या - 3180
पश्चिम : भूमि खसरा संख्या-3183,3184
उत्तर : भूमि खसरा संख्या - 3181
दक्षिण : भूमि खसरा संख्या - 3177

Garv Buildtech Pvt. Ltd.


Auth. Signatory





उत्तर प्रदेश UTTAR PRADESH

B 947796

B 947796

24 JUL 2012

चौहद्दी खसरा संख्या- 2161

पूरब : भूमि खसरा संख्या - 2160
पश्चिम : चकरोड़
उत्तर : चकरोड़
दक्षिण : नाली

Garv Buildtech Pvt. Ltd.

Deepti
Auth. Signatory



उत्तर प्रदेश UTTAR PRADESH

B 947797


B 947797

24 JUL 2012

चौहददी खसरा संख्या- 2267

पूरब : चकरोड़
पश्चिम : चकरोड़
उत्तर : भूमि खसरा संख्या - 2268
दक्षिण : भूमि खसरा संख्या - 2266

Garv Buildtech Pvt. Ltd.


Auth. Signatory



उत्तर प्रदेश UTTAR PRADESH

B 947798


B-947798

24 JUL 2012

चौहद्दी खसरा संख्या- 2261

पूरब : भूमि खसरा संख्या - 2262
पश्चिम : भूमि खसरा संख्या - 2259
उत्तर : भूमि खसरा संख्या - 2263
दक्षिण : नाली

Garv Buildtech Pvt. Ltd.


Auth. Signatory



उत्तर प्रदेश UTTAR PRADESH

B 947799


B 947799

24 JUL 2012

चौहद्दी खसरा संख्या- 2301

पूरब	:	भूमि खसरा संख्या - 2255
पश्चिम	:	भूमि खसरा संख्या - 2300
उत्तर	:	भूमि खसरा संख्या - 2296
दक्षिण	:	भूमि खसरा संख्या - 2302

Garv Buildtech Pvt. Ltd.


Auth. Signatory



उत्तर प्रदेश UTTAR PRADESH

B 947800

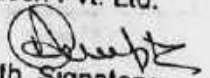
B 947800

24 JUL 2012

चौहददी खसरा संख्या- 2299

पूरब : भूमि खसरा संख्या - 2300
पश्चिम : भूमि खसरा संख्या - 2298
उत्तर : भूमि खसरा संख्या - 2296
दक्षिण : भूमि खसरा संख्या - 2309

Garv Buildtech Pvt. Ltd.


Auth. Signatory



उत्तर प्रदेश UTTAR PRADESH


B 947601



चौहद्दी खसरा संख्या- 2306

- | | | |
|--------|---|-------------------------|
| पूरब | : | भूमि खसरा संख्या - 2305 |
| पश्चिम | : | भूमि खसरा संख्या - 2308 |
| उत्तर | : | भूमि खसरा संख्या - 2307 |
| दक्षिण | : | भूमि खसरा संख्या - 2304 |

Garv Buildtech Pvt. Ltd.


Auth. Signatory



उत्तर प्रदेश UTTAR PRADESH


B 947602



चौहददी खसरा संख्या- 2310 व 2311

- पूरब : भूमि खसरा संख्या - 2309
पश्चिम: भूमि खसरा संख्या - 2318
उत्तर : भूमि खसरा संख्या-2318,2312,2298
दक्षिण: भूमि खसरा संख्या - 2338

Garv Buildtech Pvt. Ltd.


Auth. Signatory



उत्तर प्रदेश UTTAR PRADESH

B 947603



चौहद्दी खसरा संख्या- 2318ग

- पूरब : भूमि खसरा संख्या - 2318 का शेष भाग
पश्चिम: भूमि खसरा संख्या - 2318 का शेष भाग
उत्तर : भूमि खसरा संख्या - 2318 का शेष भाग
दक्षिण : भूमि खसरा संख्या - 2318 का शेष भाग

Garv Buildtech Pvt. Ltd.

Auth. Signatory



उत्तर प्रदेश UTTAR PRADESH


B 947604



चौहद्दी खसरा संख्या- 629।

पूरब : नाली
पश्चिम : नाली
उत्तर : भूमि खसरा संख्या - 628
दक्षिण : चकरोड़

Garv Buildtech Pvt. Ltd.


Auth. Signatory



उत्तर प्रदेश UTTAR PRADESH


8 947505



चौहददी खसरा संख्या- 2184

पूरब : भूमि खसरा संख्या - 2183
पश्चिम : चकरोड़
उत्तर : नाली
दक्षिण : चकरोड़

Garv Buildtech Pvt. Ltd.


Auth. Signatory



उत्तर प्रदेश UTTAR PRADESH

B 947606



चौहद्दी खसरा संख्या- 3222/3513

पूरब : भूमि खसरा संख्या - 3233
पश्चिम : भूमि खसरा संख्या - 3222
उत्तर : भूमि खसरा संख्या - 3222
दक्षिण : भूमि खसरा संख्या - 3232

Garv Buildtech Pvt. Ltd.

[Signature]
Auth. Signatory



उत्तर प्रदेश UTTAR PRADESH


B 947607



चौहददी खसरा संख्या- 2025

पूरुब : चकरोड
पश्चिम : भूमि खसरा संख्या - 2027
उत्तर : भूमि खसरा संख्या - 2024
दक्षिण : भूमि खसरा संख्या - 2026

Garv Buildtech Pvt. Ltd.


Auth. Signatory



उत्तर प्रदेश UTTAR PRADESH


B 947608



चौहद्दी खसरा संख्या- 2111

पूरब : भूमि खसरा संख्या - 2112
पश्चिम : भूमि खसरा संख्या - 2110
उत्तर : चकरोड़
दक्षिण : वाली

Garv Buildtech Pvt. Ltd.


Auth. Signatory



उत्तर प्रदेश UTTAR PRADESH

B. 947609



चौहद्दी खसरा संख्या- 2410


- पूरब : भूमि खसरा संख्या - 2411 व 2409
पश्चिम : भूमि खसरा संख्या - 2438
उत्तर : भूमि खसरा संख्या - 2438
दक्षिण : भूमि खसरा संख्या 2405, 2406, 2407

विकेता का विवरण:-

हरीचन्द्र पुत्र खेमचन्द्र निवासी ग्राम-सौध, तहसील होडल,
जिला-पलवल (हरियाण)

.....विकेता

Garv Buildtech Pvt. Ltd.


Auth. Signatory



उत्तर प्रदेश UTTAR PRADESH

B 947610

B 947610

24 JUL 2012

केता का विवरण:-

गर्व बिल्डटेक प्रा० लि० कार्यालय-10, एल०एस०सी०, कालका जी, नई दिल्ली - द्वारा अधिकृत हस्ताक्षरी अनिल गुप्ता पुत्र गोकुल चन्द्र गुप्ता, निवासी ग्राम-हसनपुर, तहसील-होडल, जिला-पलवल (हरियाणा)।

.....केता

जो कि भूमि खसरा संख्या-2261 रकबा 0.1530 हेक्टेयर व खसरा संख्या-2240 रकबा 0.3310 हेक्टेयर व खसरा संख्या-534 रकबा 0.0160 हेक्टेयर व खसरा संख्या-2301 रकबा 0.0340 हेक्टेयर व खसरा संख्या-2306 रकबा 0.0660 हेक्टेयर व खसरा संख्या-629 रकबा 0.5600 हेक्टेयर व खसरा संख्या-2160 रकबा 0.4190 हेक्टेयर सात किता कुल रकबा-1.5790 हेक्टेयर व खसरा संख्या-559 रकबा-0.3570 हेक्टेयर व खसरा संख्या-2299 रकबा - 0.0470

Garv Buildtech Pvt. Ltd.


Auth. Signatory



उत्तर प्रदेश UTTAR PRADESH

B 947611

B 947611

24 JUL 2012

हेक्टेयर व खसरा संख्या-2310 रकबा-0.2400 हेक्टेयर व खसरा संख्या-2311 रकबा-0.2530 हेक्टेयर व खसरा संख्या-2318 ग रकबा-0.0950 हेक्टेयर व खसरा संख्या-2410 रकबा-0.2780 हेक्टेयर छः किता कुल रकबा - 1.2700 हेक्टेयर का 1/45 भाग रकबा-0.0282 हेक्टेयर व खसरा संख्या-2111 रकबा-0.1600 हेक्टेयर व खसरा संख्या-2184 रकबा-0.5950 हेक्टेयर व खसरा संख्या-3222/3513 रकबा-0.0190 हेक्टेयर व खसरा संख्या-564 रकबा-0.7010 हेक्टेयर व खसरा संख्या-2525 ग रकबा-0.6920 हेक्टेयर पांच किता कुल रकबा-2.1670 हेक्टेयर का 1/2 भाग रकबा-1.0835 हेक्टेयर व खसरा संख्या-2267 रकबा-0.1730 हेक्टेयर का 1/15 भाग रकबा 0.0115 हेक्टेयर व खसरा संख्या-486 रकबा 0.4450 हेक्टेयर का बकदर भाग रकबा-0.0606 हेक्टेयर व खसरा संख्या-3182 रकबा-0.1390 हेक्टेयर का 1/4 भाग रकबा-0.0348 हेक्टेयर

Garv Buildtech Pvt. Ltd.

Auth. Signatory



उत्तर प्रदेश UTTAR PRADESH

B 947612

B 947612

24 JUL 2012

व खसरा संख्या-3176 रकबा - 0.2460 हेक्टेयर का 1/8
भाग रकबा-0.03075 हेक्टेयर व खसरा संख्या-2025
रकबा-0.1200 हेक्टेयर का 3/5 भाग रकबा-0.0720 हेक्टेयर
व खसरा संख्या-2909 रकबा-0.1730 हेक्टेयर व खसरा
संख्या-2926ख रकबा-0.0060 हेक्टेयर व खसरा
संख्या-2928 रकबा-0.0510 हेक्टेयर व खसरा संख्या-2929
रकबा-0.1070 हेक्टेयर व खसरा संख्या-2931 रकबा - 0.
0130 हेक्टेयर व खसरा संख्या-2932 रकबा-0.0440 हेक्टेयर
व खसरा संख्या-2930 रकबा-0.0220 हेक्टेयर व खसरा
संख्या-2933 रकबा-0.0380 हेक्टेयर व खसरा संख्या-2940
रकबा-0.0250 हेक्टेयर व खसरा संख्या-2941 रकबा-0.
0310 हेक्टेयर व खसरा संख्या-2942 रकबा-0.0220 हेक्टेयर
व खसरा संख्या-2943 रकबा-0.0190 हेक्टेयर व खसरा
संख्या-3023 रकबा-0.0380 हेक्टेयर व खसरा संख्या-3041
रकबा-0.1900 हेक्टेयर व खसरा संख्या-3047 रकबा-0.




उत्तर प्रदेश UTTAR PRADESH

B 947613

B 947613

24 JUL 2012

0470 हेक्टेयर व खसरा संख्या-3048 रकबा-0.3160 हेक्टेयर व खसरा संख्या-3049 रकबा-0.0250 हेक्टेयर व खसरा संख्या-3050 ग रकबा-0.3540 हेक्टेयर अठारह किता कुल रकबा 1.5210 हेक्टेयर का 1/3 भाग रकबा-0.507 हेक्टेयर इस प्रकार कुल विक्रीत रकबा-3.4074 हेक्टेयर स्थित ग्राम कल्ली पश्चिम, परगना-बिजनौर, तहसील व जिला लखनऊ, जिसका कि विक्रेता उपरोक्त मालिक कामिल व काबिज है। उक्त भूमि विक्रेता ने जरिये बयनामा कय किया था जिसका दाखिल खारिज हो चुका है तथा राजस्व अभिलेखों में संकमणीय भूमिधरी में विक्रेता का नाम दर्ज है। विक्रेता को जिलाधिकारी लखनऊ के पत्रांक संख्या-1245 / डी0एल0आर0सी / 12 के आदेश दिनांक 23.07.2012 द्वारा अनुसूचित जाति से भिन्न मे0 गर्व बिल्डटेक प्रा0 लि0 कार्यालय-10, एल0एस0सी0, कालका जी नई दिल्ली द्वारा अधिकृत हस्ताक्षरी अनिल गुप्ता पुत्र गोकुल चन्द्र गुप्ता के पक्ष में विक्रय करने का अधिकार प्राप्त है



उत्तर प्रदेश UTTAR PRADESH


B 947614

B 947614
24 JUL 20

उक्त आराजी समस्त प्रकार के भारों व विवादों अजकिस्म रहन, बय, हिबा, जमानत, कुर्की, मुकदमा आदि से पूर्णतया बरी व पाक-साफ है जिसको विक्रय आदि करने का विक्रेता को मालिकाना हक हासिल हैं ।

ज्ञात हो कि मौजूदा खाता खतौनी में खसरा/गाटा संख्या 3222/3513 की जगह पर 3223/1513 अंकित है तथा फार्म 41 और 45 में 3222/3513 अंकित हैं । फार्म 41 और 45 के आधार पर खसरा/गाटा संख्या 3222/3513 ही सत्य एवं शुद्ध है, जिसमें अपने हिस्से का सम्पूर्ण अंश विक्रेता द्वारा केता को विक्रय किया जा रहा है तथा इसे 3222/3513 ही माना जाये ।

Garv Buildtech Pvt. Ltd.


Auth. Signatory



उत्तर प्रदेश UTTAR PRADESH

B 947785



अब विकेता ने बजरुरत खुद खूब सोच व समझ कर अपने चित्त मन से बिना किसी जोर दबाव नाजायज के अपनो होशो हवास में उसी आराजी को बिलएवज मुबलिंग 1,28,00,000/- (एक करोड अठ्ठाइस लाख रुपये) जिसके आधे मुबलिंग रू० 64,00,000/- (चौसठ लाख रुपये) होते है । मे बदस्त केता "गर्व बिल्डटेक प्रा० लि०" कार्यालय-10, एल०एस०सी० कालका जी, नई दिल्ली द्वारा अधिकृत हस्ताक्षरी अनिल गुप्ता पुत्र गोकुल चन्द्र गुप्ता, निवासी ग्राम-हसनपुर, तहसील-होडल, जिला-पलवल (हरियाणा) को बय कतई किया यानी बेच दिया और कुल विकय धनराशि अन्त में दिये गये विवरण के अनुसार केता से वसूल पाकर कब्जा व दखल मालिकाना आराजी विकयशुदा पर आज से बजाय अपने केता का बखूबी करा दिया । अब विकेता या उनके वारिसान व कायम मुकामान का कोई हक या हिस्सा विकीशुदा आराजी में शेष नही रहा । अब अगर कोई दीगर शख्स अपना हक या



उत्तर प्रदेश UTTAR PRADESH

B 947784



दावा करे तो दावा उसका बातिल व नाजायज करार दिया जायेगा और
और अगर किसी शख्स की दावेदारी या हकदारी या उज्जदारी से
आराजी विक्रीशुदा केता के कब्जे से निकल जाये या कब्जा न
रहे या मिल्कियत या हकीयत विक्रेता की करार न पाई जाय या
अन्य किसी प्रकार से विवादित या भार ग्रसित पायी जाय तो
ऐसी तमाम सूरतों में केता व उसके वारिसान व कायम
मुमामान को हक हासिल होगा कि वह अपना कुल विक्रय मूल्य
मय हर्जा व खर्चा के विक्रेता या उनके वारिसान व कायम
मुकामान की दीगर जायदाद चल व अचल से न्यायालय द्वारा
वसूल कर लेवे कोई उज्ज नही होगा विक्रीशुदा आराजी को केता
कागजात सरकारी में अपने नाम दर्ज करवा लेवे कोई उज्ज नही
होगा ।

विक्रीशुदा आराजी कृषि आराजी है जिसका कुल रकबा 3.4074
हेक्टेयर है तथा जिसकी मालियत श्रीमान जिलाधिकारी महोदय



उत्तर प्रदेश UTTAR PRADESH

B 947783



लखनऊ द्वारा निर्धारित वर्तमान दर रुपये 38,00,000/- हेक्टेयर के हिसाब से कुल रु0 1,29,48,120/- होती हैं। आराजी मुबइया के खसरा नम्बरान 559 रकबा 0.3570 हेक्टेयर, 2267 रकबा 0.1730 हेक्टेयर, 486 रकबा 0.4450 हेक्टेयर, 564 रकबा 0.7010 हेक्टेयर, 629 रकबा 0.5600 हेक्टेयर, जो कि निकटतम आबादी से 200 मी0 की त्रिज्या के अन्दर स्थित है और इस कारण से उक्त खसरा संख्या के अपने विकीत अंश रकबा 0.9905 हेक्टेयर पर ही 40% की बढ़ोतरी करते हुए उसकी मालियत 15,05,560/- होती है। अतः इस प्रकार उक्त विक्रय शुदा आराजी की कुल मालियत 1,44,53,680/- होती है। चूंकि विक्रय मूल्य विकीत भूमि की सरकारी मालियत से कम है, इसलिए नियमानुसार मालियत मूल्य पर शासकीय शासनादेश संस्थागत वित, कर एवं निबन्धन अनुभाग-5 की अधिसूचना संख्या-स.वि.क.नि.5-2756 / 11-2008-500(165) / 2007 दिनांक 30.06.2008 के

भारतीय गैर न्यायिक INDIA NON JUDICIAL

रु.
25000
पच्चीस हजार रुपये

25000
Rs.
25000
TWENTY FIVE THOUSAND RUPEES

INDIA

प्रदेश UTTAR PRADESH

B 947782

जयपुर
B 947782

24 JUL 2012

जयपुर
जयपुर, लखनऊ


TRY. LKO.

अनुसार 7 प्रतिशत की दर से मु० रु० 10,12,000/-
जनरल स्टाम्प अदा किया जा रहा है ।

विकीशुदा आराजी का भू उपयोग कृषि है । आराजी विकीशुदा किसी राष्ट्रीय राजमार्ग, जनपदीय मार्ग व लिंक रोड के किनारे स्थित नहीं हैं आराजी विकीशुदा पर कोई भी पेड़, बाग, ट्यूबवेल, बोरिंग, कुआं आदि नहीं है । विकीशुदा आराजी नगर निगम सीमा से बाहर स्थित है । विकेता अनुसूचित जाति का सदस्य हैं एवं केता अनुसूचित जाति एवं अनुसूचित जनजाति का सदस्य नहीं हैं । विकेता व केता का स्थाई व अस्थायी पता उपरोक्त ही है । विकीशुदा आराजी मुख्य सड़क रायबरेली रोड से 1 किलोमीटर से भी अधिक दूर है ।

लिहाजा यह विक्रय विलेख कतई बहक केता उक्त के निष्पादित कर दिया ताकि सनद रहे और समय पर काम आवे ।

Garv Buildtech Pvt. Ltd.


Auth. Signatory



06AA*359451



विवरण जायदाद विकीत

कृषि भूमि खसरा संख्या-2261 रकबा 0.1530 हेक्टेयर व
खसरा संख्या-2240 रकबा 0.3310 हेक्टेयर व खसरा
संख्या-534 रकबा 0.0160 हेक्टेयर व खसरा संख्या-2301
रकबा 0.0340 हेक्टेयर व खसरा संख्या-2306 रकबा 0.
0660 हेक्टेयर व खसरा संख्या-629 रकबा 0.5600 हेक्टेयर
व खसरा संख्या-2160 रकबा 0.4190 हेक्टेयर सात किता
कुल रकबा-1.5790 हेक्टेयर व खसरा संख्या-559 रकबा-0.
3570 हेक्टेयर व खसरा संख्या-2299 रकबा - 0.0470
हेक्टेयर व खसरा संख्या-2310 रकबा-0.2400 हेक्टेयर व
खसरा संख्या-2311 रकबा-0.2530 हेक्टेयर व खसरा
संख्या-2318ग रकबा-0.0950 हेक्टेयर व खसरा
संख्या-2410 रकबा-0.2780 हेक्टेयर छः किता कुल रकबा -
1.2700 हेक्टेयर का 1/45 भाग रकबा-0.02822 हेक्टेयर व

Hasthuma



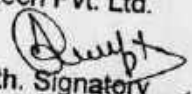
उत्तर प्रदेश UTTAR PRADESH

AA 612085

17 JUL 2017

खसरा संख्या-2111 रकबा-0.1600 हेक्टेयर व खसरा
संख्या-2184 रकबा-0.5950 हेक्टेयर व खसरा
संख्या-3222/3513 रकबा-0.0190 हेक्टेयर व खसरा
संख्या-564 रकबा-0.7010 हेक्टेयर व खसरा संख्या-2525ग
रकबा-0.6920 हेक्टेयर पांच किता कुल रकबा-2.1670 हेक्टेयर
का 1/2 भाग रकबा-1.0835 हेक्टेयर व खसरा संख्या-2267
रकबा-0.1730 हेक्टेयर का 1/15 भाग रकबा 0.0115
हेक्टेयर व खसरा संख्या-486 रकबा 0.4450 हेक्टेयर का
शिकदर भाग रकबा-0.0606 हेक्टेयर व खसरा संख्या-3182
रकबा-0.1390 हेक्टेयर का 1/4 भाग रकबा-0.0348 हेक्टेयर
व खसरा संख्या-3176 रकबा - 0.2460 हेक्टेयर का 1/8
भाग रकबा-0.03075 हेक्टेयर व खसरा संख्या-2025
रकबा-0.1200 हेक्टेयर का 3/5 भाग रकबा-0.0720 हेक्टेयर
व खसरा संख्या-2909 रकबा-0.1730 हेक्टेयर व खसरा
संख्या-2926ख रकबा-0.0060 हेक्टेयर व खसरा

Garv Buildtech Pvt. Ltd.


Auth. Signatory

भारतीय गैर न्यायिक INDIA NON JUDICIAL

एक हजार रुपये

रु.1000

ONE THOUSAND RUPEES

Rs.1000

भारत
INDIA

उत्तर प्रदेश UTTAR PRADESH

AA-612086

17 JUL 2012

संख्या-2928 रकबा-0.0510 हेक्टेयर व खसरा संख्या-2929

रकबा-0.1070 हेक्टेयर व खसरा संख्या-2931 रकबा-0.0130 हेक्टेयर व खसरा संख्या-2932 रकबा-0.0440 हेक्टेयर

व खसरा संख्या-2930 रकबा-0.0220 हेक्टेयर व खसरा

संख्या-2933 रकबा-0.0380 हेक्टेयर व खसरा संख्या-2940

रकबा-0.0250 हेक्टेयर व खसरा संख्या-2941 रकबा-0.0310 हेक्टेयर व खसरा संख्या-2942 रकबा-0.0220 हेक्टेयर

व खसरा संख्या-2943 रकबा-0.0190 हेक्टेयर व खसरा

संख्या-3023 रकबा-0.0380 हेक्टेयर व खसरा संख्या-3041

रकबा-0.1900 हेक्टेयर व खसरा संख्या-3047 रकबा-0.0470 हेक्टेयर व खसरा संख्या-3048 रकबा-0.3160 हेक्टेयर

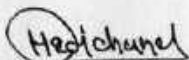
व खसरा संख्या-3049 रकबा-0.0250 हेक्टेयर व खसरा

संख्या-3050ग रकबा-0.3540 हेक्टेयर अलरह किता कुल

रकबा 1.5210 हेक्टेयर का 1/3 भाग रकबा-0.507 हेक्टेयर

Garv Buildtech Pvt. Ltd.


Auth. Signatory



इस प्रकार कुल विक्रीत रकबा-3.4074 हेक्टेयर स्थित ग्राम कल्ली पश्चिम, परगना-बिजौर, तहसील व जिला लखनऊ ।

विवरण भुगतान

रुपये 1,28,00,000/- (एक करोड अठ्ठाइस लाख रुपये)
जरिये चेक संख्या - 645939 दिनांक 31.07.2012,
जारीकर्ता बैंक - एक्सिस बैंक शाखा मालवीय नगर नई दिल्ली।

विक्रेता ने क्रेता से समक्ष गवाहान प्राप्त कर लिया है । अब कुछ भी पाना शेष नहीं रहा है ।

लखनऊ

दिनांक : 31.07.2012

ह0 विक्रेता

Hatchuel

गवाहान :-

1. Nandkumar
S/o-SHAZ RAM
7, LSC Kalkaji
NEW DELHI

ह0 क्रेता

Garv Buildtech Pvt. Ltd.

Dheeraj
Auth. Signatory

2. Shishir
SHISHIR SRIVASTAVA
S/o G.C. Srivastava.
7, L.S.C Kalkaji
New Delhi

टाईपकर्ता :-

मसविदाकर्ता:-

Arvind
(अरविन्द कुमार)

सदर तहसील, लखनऊ

Mehendra Pratap Singh

एडवोकेट

सदर तहसील, लखनऊ
मो0न0-9415158826

Hatchuel

इस प्रकार कुल विक्रीत रकबा-3.4074 हेक्टेयर स्थित ग्राम कल्ली पश्चिम, परगना-बिजनौर, तहसील व जिला लखनऊ ।

विवरण भुगतान

रुपये 1,28,00,000/- (एक करोड अठ्ठाइस लाख रुपये)
जरिये चेक संख्या - 645939 दिनांक 31.07.2012,
जारीकर्ता बैंक - एक्सिस बैंक शाखा मालवीय नगर नई दिल्ली।

विक्रेता ने केता से समक्ष गवाहान प्राप्त कर लिया है । अब कुछ भी पाना शेष नहीं रहा है ।

लखनऊ

दिनांक : 31.07.2012

ह0 विक्रेता

Madhuchand

गवाहान :-

1. Nandkumar
S/o-SHRI RAM
7, LSC KALKAJI
NEW DELHI

ह0 केता

Garv Buildtech Pvt. Ltd.

Deepthi
Auth. Signatory

2. Smishir
SMISHIR SRIVASTAVA
S/o G.C. Srivastava.
7. L.S.C Kalkaji
New Delhi

टाईपकर्ता :-

मसविदाकर्ता:-

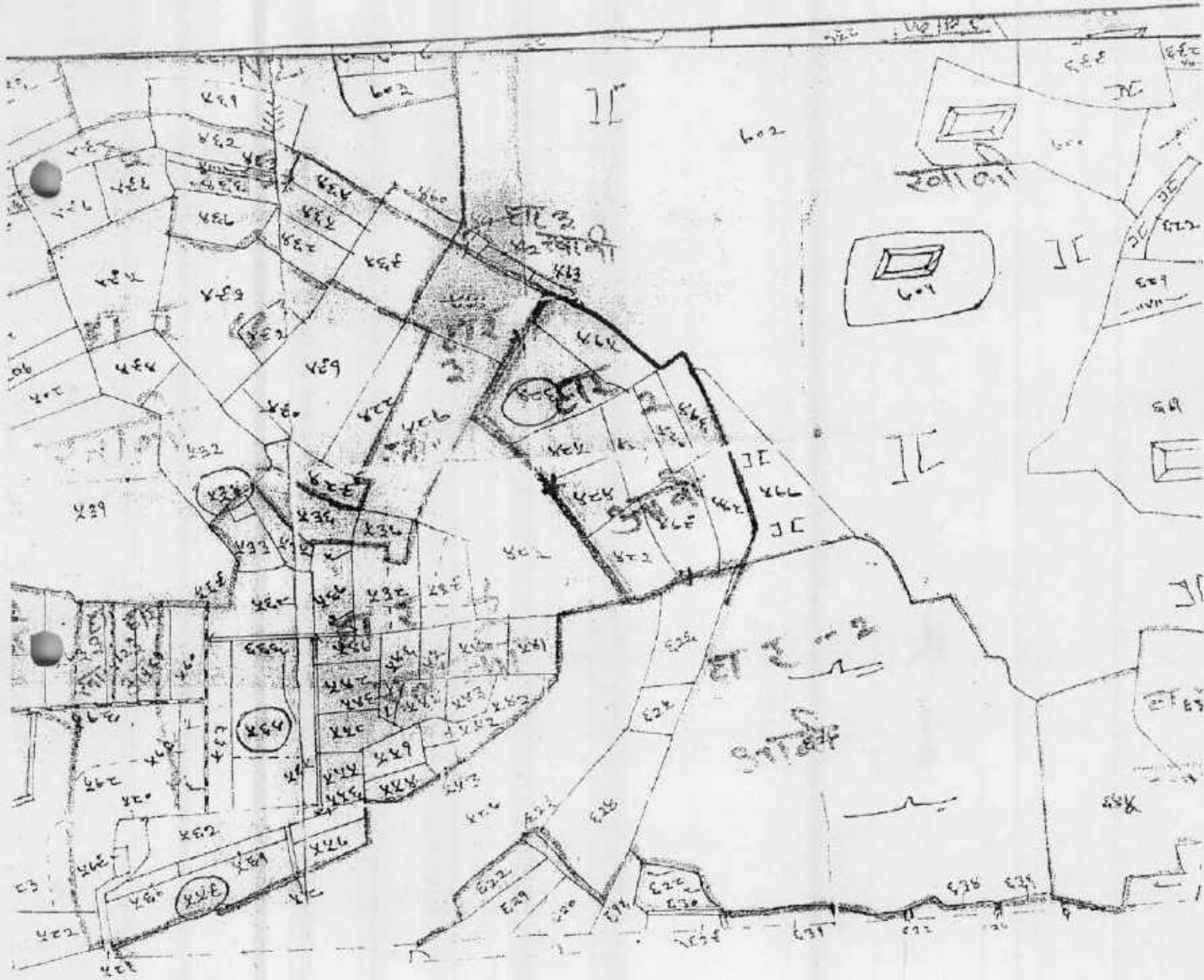
Arvind
(अरविन्द कुमार)
सदर तहसील, लखनऊ

Madhuchand
(महेन्द्र प्रताप सिंह)
एडवोकेट

सदर तहसील, लखनऊ
मो0न0-9415158826

मानचित्र

कृषि भूमि खसरा संख्या - 559, 486, 564, 534 स्थित
ग्राम - कल्ली पश्चिम, परगना - बिजनौर, तहसील व जिला -
लखनऊ ।



ह० विकेता

Harishchand

ह० केता

Garv Buildtech Pvt. Ltd.

Garv Buildtech
Auth. Stamp

मानचित्र

कृषि भूमि खसरा संख्या - 2525ग स्थित ग्राम - कल्ली
पश्चिम, परगना - बिजनौर, तहसील व जिला - लखनऊ ।



ह० विकेता

H. S. Chandra

ह० केता

Garv Buildtech Pvt. Ltd.

Garv
Auth. Signature

मानचित्र

कृषि भूमि खसरा संख्या - 2909, 2926ख, 2928, 2929, 2931, 2932, 2930, 2933, 2940, 2941, 2942, 2943 स्थित ग्राम - कल्ली पश्चिम, परगना - बिजनौर, तहसील व जिला - लखनऊ ।



ह० विकेता

Harish Chandel

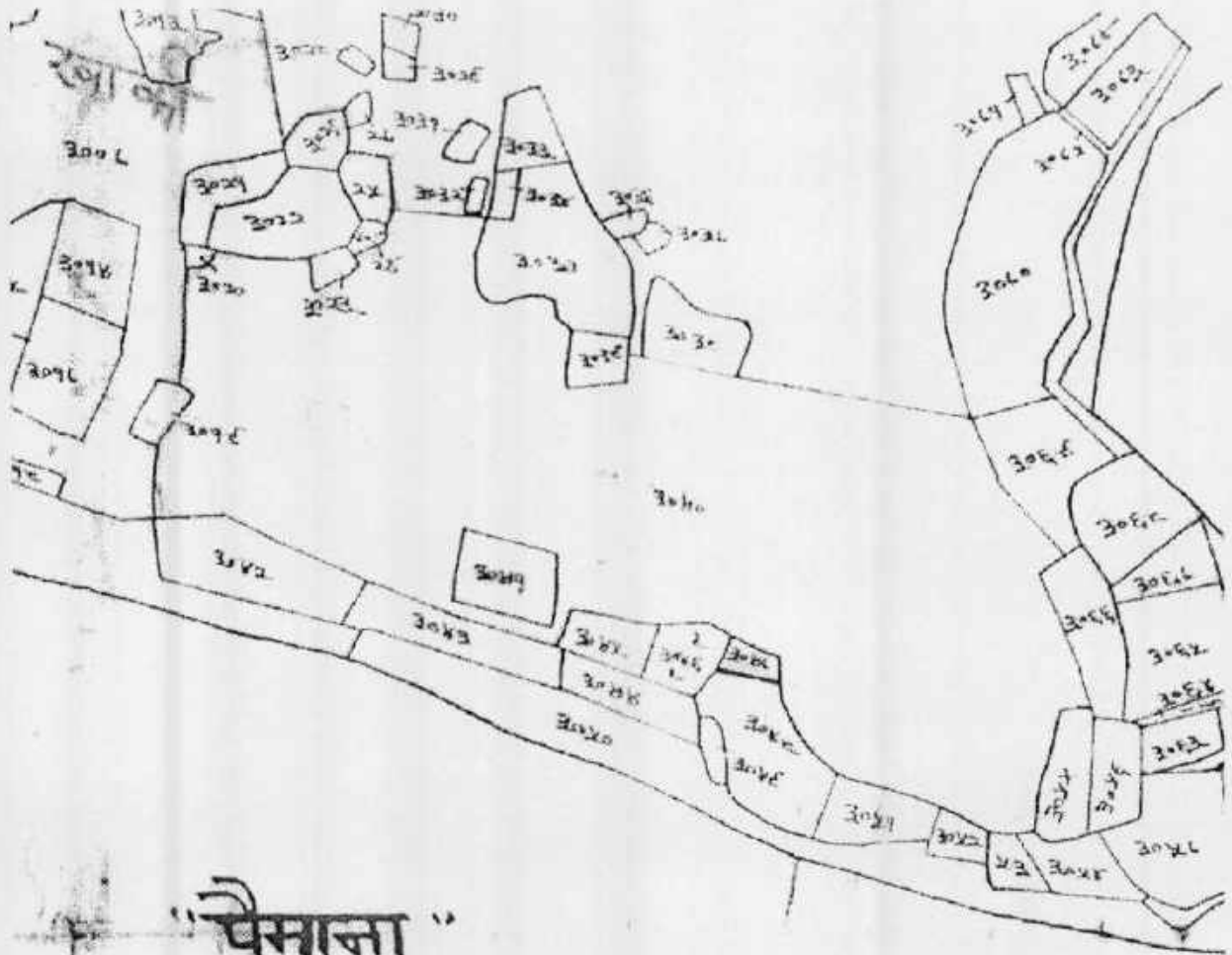
ह० केता

Garv Buildtech Pvt. Ltd.

[Signature]
Auth. Signatory

मानचित्र

कृषि भूमि खसरा संख्या - 3023, 3041, 3047, 3048, 3049, 3050 ग स्थित ग्राम - कल्ली पश्चिम, परगना - बिजनौर, तहसील व जिला - लखनऊ ।



"पैमाना"

ह0 विकेता

1-kg/chanel

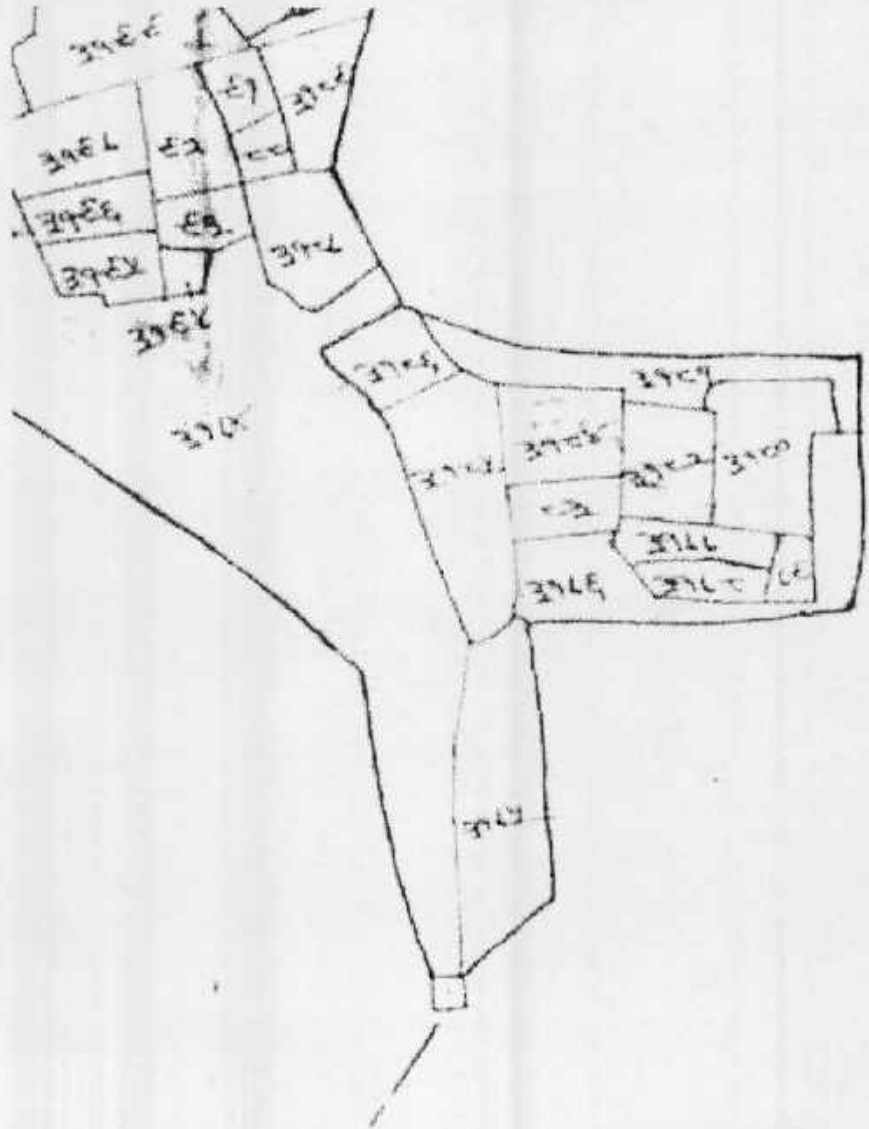
ह0 केता

Garv Buildtech Pvt. Ltd.

Auth. Signatory

मानचित्र

कृषि भूमि खसरा संख्या - 3176, 3182 स्थित ग्राम -
कल्ली पश्चिम, परगना - बिजनौर, तहसील व जिला -
लखनऊ।



ह० विकेता

Hafiz Ahmed

ह० केता

Garv Buildtech Pvt. Ltd.

[Signature]
Auth. Signature

विक्रय पत्र

12,800,000.00 / 14,454,000.00 10,000.00 40 10,040.00 2,000

पतिफल श्री
माखिनन श्री
हरीचन्द्र Hari Chand
पुत्र श्री
खेमचन्द्र

कॉम रजिस्ट्री नकल व पति शुल्क योग अर्थ लगभग

गणराज्य व्यापार

निवासी ग्राम
ग्राम सौध हरियाणा

दिनांक 16/8/2012 समय 4:33PM
वृत्त निबन्धन हेतु पेश किया।

रजिस्ट्रीकरण अधिकारी के हस्ताक्षर

V. S. Singh
उप निबन्धक (प्रथम)

लखनऊ

16/8/2012

निष्पादन लेखापत्र वाद गतने व समझने मजमून व प्राप्त धनराशि रु फलेखानुसार उक्त
विक्रय केला

श्री हरीचन्द्र
पुत्र श्री खेमचन्द्र
पेशा व्यापार
निवासी ग्राम सौध हरियाणा

श्री गर्व वि० प्रा० लि० द्वारा अनिल गुप्ता
पुत्र श्री गोकुल चन्द्र गुप्ता
पेशा नौकरी
निवासी हसनपुर पलवल हरियाणा

ने निष्पादन ग्रीकार किया।
निवासी परधान श्री नन्द किशोर
पुत्र श्री श्रीराम
पेशा नौकरी

निवासी कालकाजी नई दिल्ली
व श्री शिशिर श्रीवा०
पुत्र श्री जी० सी० श्रीवा०
पेशा नौकरी
निवासी 7 एल० सी० कालका जी नई दिल्ली

ने को।

पन्धरवत् भट ग्राहियों के निधान अगुटे निवमानुसार लिखे गये हैं।

रजिस्ट्रीकरण अधिकारी के हस्ताक्षर

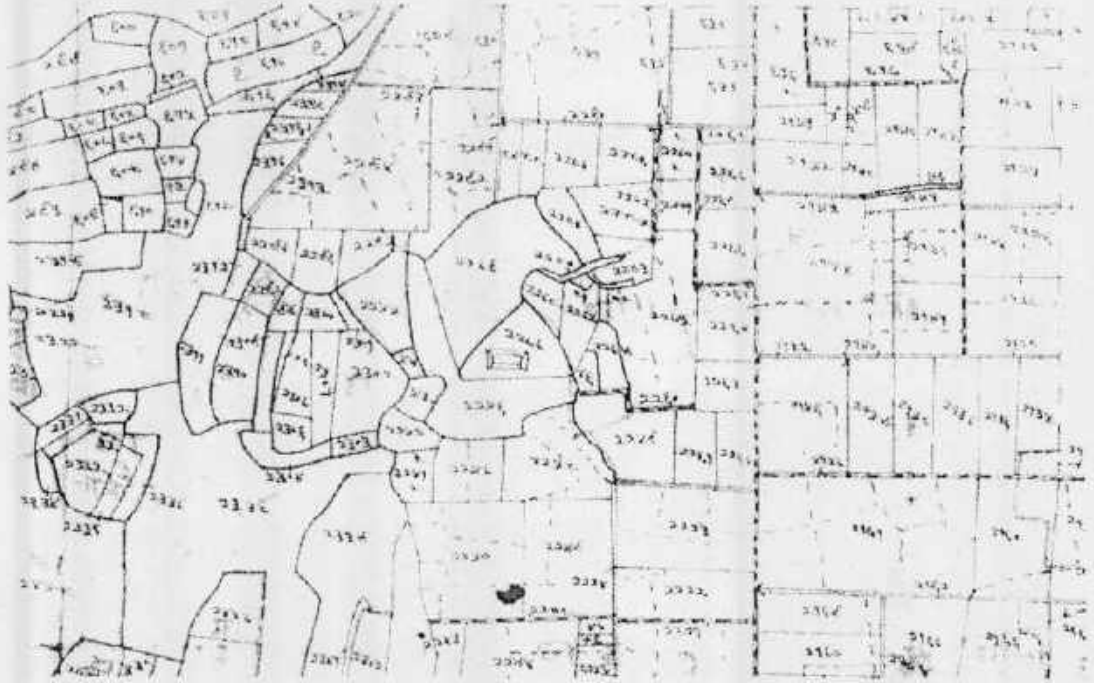
V. S. Singh
उप निबन्धक (प्रथम)

लखनऊ

16/8/2012

मानचित्र

कृषि भूमि खसरा संख्या - 2261, 2299, 2310, 2311, 2318ग, 2267, 2301, 2306, 629, 2160 स्थित ग्राम - कल्ली पश्चिम, परगना - बिजनौर, तहसील व जिला - लखनऊ।



ह0 विकेता

Harichand

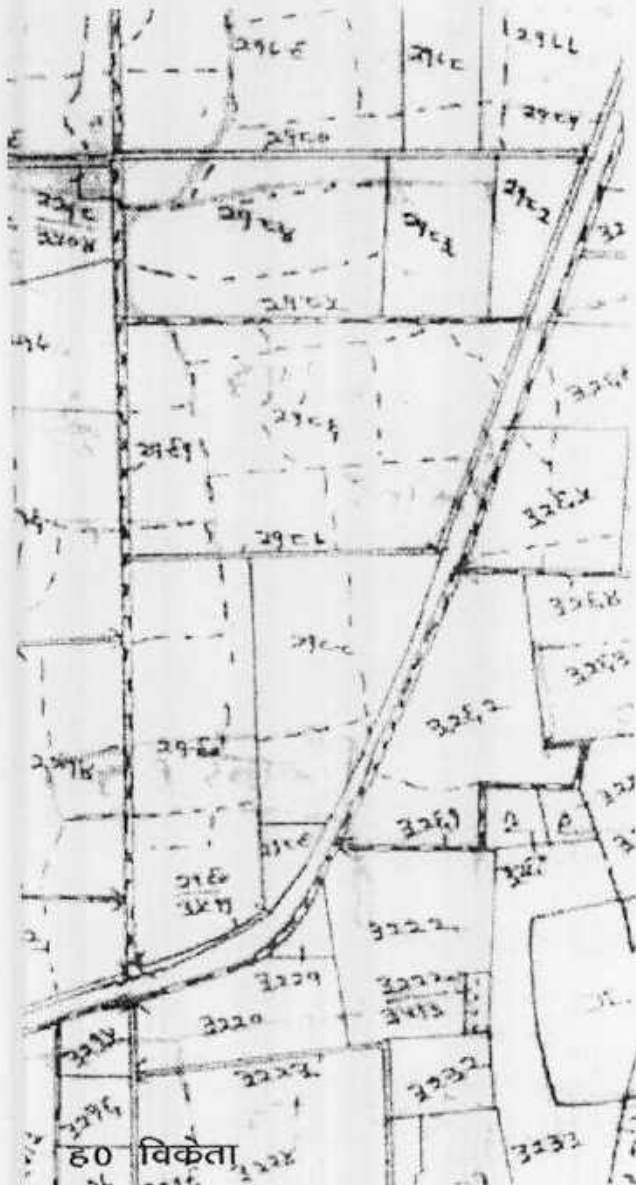
ह0 केता

Garv Buildtech Pvt. Ltd.

Auth. Signature

मानचित्र

कृषि भूमि खसरा संख्या - 3223/1513, 2184 स्थित ग्राम
- कल्ली पश्चिम, परगना - बिजनौर, तहसील व जिला -
लखनऊ।



ह० विकेटा
[Signature]

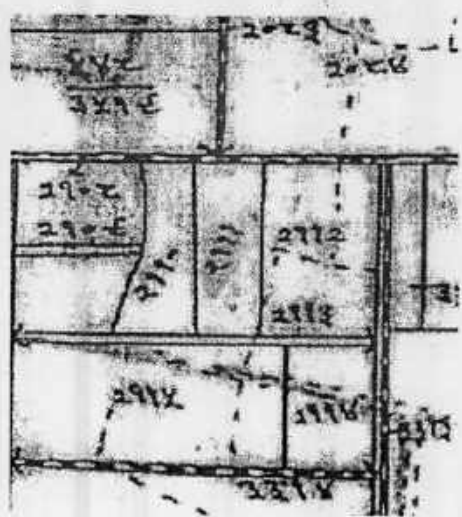
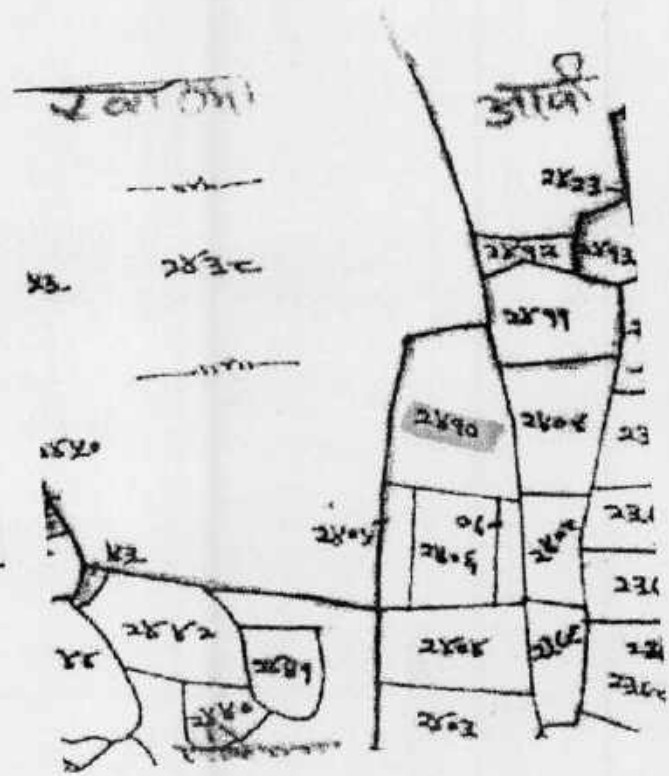
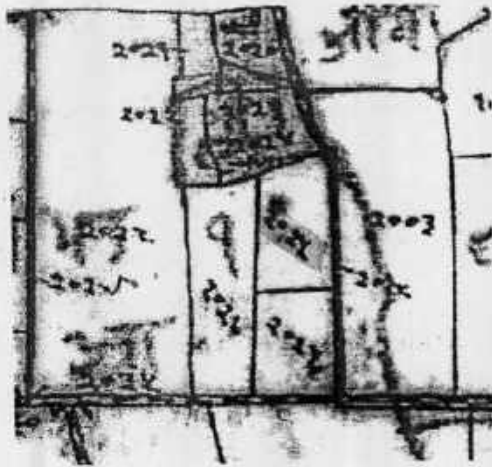
ह० केता

Garv Buildtech Pvt. Ltd.

[Signature]
Auth. Signatory

मानचित्र

कृषि भूमि खसरा संख्या - 2410, 2111, 2025 स्थित ग्राम - कल्ली पश्चिम, परगना - बिजनौर, तहसील व जिला - लखनऊ।



ह0 विकेता

Hastchunas

ह0 केता

Garv Buildtech Pvt. Ltd.

[Signature]
Auth. Signatory

जिलाधिकारी

आदेश

पुत्र खेमचन्द्र निवासी ग्राम
कल्ली पश्चिम परगना बिज
153, 559 / 0.0079, 2299 / 0.0115
21, 2410 / 0.0062, 2267 / 0.0115
23 / 1513 / 0.0095, 3182 / 0.0348,
240 / 0.331, 534 / 0.016, 2301 / 0.034
2160 / 0.419, 2909 / 0.0577, 2926ख
2931 / 0.0043, 2932 / 0.0147, 2930 / 0.0073, 3023
0103, 2942 / 0.0073, 2943 / 0.0063, 3050ग / 0.118
3048 / 0.1053, 3049 / 0.0083, 3050ग / 0.118
से भिन्न व्यक्ति मे 0 गर्व बिल्डटेक प्रा0लि0
दिल्ली द्वारा अधिकृत श्री अनिल गुप्ता पुत्र र
होडल जिला पलवल (हरियाणा) के पक्ष में बिद
विकीत भूमि के स्वत्व / कब्जे के सम्बन्ध
रहेगा तथा यह अनुमति स्वतः निरस्त समझ
होगी।

आज दिनांक 16/08/2012 को
वही सं. 1 जिल्द सं. 14611
पृष्ठ सं. 353 से 456 पर क्रमांक 15315
रजिस्ट्रीकृत किया गया।

रजिस्ट्रीकरण अधिकारी के हस्ताक्षर

बी.सी. शर्मा

सप/निबन्धक (प्रथम)

लखनऊ

16/8/2012



आदेश

श्री खेमचन्द्र निवासी ग्राम-सौंदहद तहसील होडल जिला पलवल
कली पश्चिम परगना बिजनौर तहसील सदर लखनऊ स्थित गाटा
153, 559/0.0079, 2299/0.0010, 2310/0.0053, 2311/0.0056,
21, 2410/0.0062, 2267/0.0115, 486/0.0606, 2111/0.080, 2184/0.
23/1513/0.0095, 3182/0.0348, 3176/0.03075, 2025/0.072, 564/0.
240/0.331, 534/0.016, 2301/0.034, 2306/0.066, 2525ग/0.346, 629/0.
2160/0.419, 2909/0.0577, 2926ख/0.002, 2928/0.0170, 2929/0.0357,
2931/0.0043, 2932/0.0147, 2930/0.0073, 2933/0.0127, 2940/0.0083, 2941/0.
0103, 2942/0.0073, 2943/0.0063, 3023/0.0127, 3041/0.0633, 3047/0.0157,
3048/0.1053, 3049/0.0083, 3050ग/0.118 कुल 3.4074 हे० भूमि को अनुसूचित जाति
से भिन्न व्यक्ति मे० गर्व बिल्डटेक प्रा०लि० कार्यालय 10 एल.एस.सी. कालका जी नई
दिल्ली द्वारा अधिकृत श्री अनिल गुप्ता पुत्र गोकुल चन्द्र गुप्ता निवासी हसनपुर तहसील
होडल जिला पलवल (हरियाणा) के पक्ष में बिक्रय किये जाने की अनुमति दी जाती है।
विक्रीत भूमि के स्वत्व/कब्जे के सम्बन्ध में यदि कोई वाद/स्थगन है तो वह प्रभावी
रहेगा तथा यह अनुमति स्वतः निरस्त समझी जायेगी। अनुमति एक माह तक अनुमन्य
होगी।

अपर जिलाधिकारी (प्रशासन)
लखनऊ।

प्रतिलिपि:

- ✓1- श्री हरिचन्द्र पुत्र खेमचन्द्र निवासी ग्राम-सौंदहद तहसील होडल जिला पलवल
(हरियाणा) ।
- 2-तहसीलदार, सदर, लखनऊ।
- 3-उप निबन्धक, तहसील सदर, लखनऊ।

अपर जिलाधिकारी (प्रशासन)
लखनऊ।

उद्धरण खतौनी

15315-4190/12
हरीश-चर 4

तहसील : लखनऊ

परगना बिजनौर

ग्राम का नाम : कल्ली पश्चिम

भाग : 1

फसली वर्ष : 1417-1422

ग्राम क्रमांक : 39020500407

जनपद : लखनऊ

खाता खतौनी क्रम संख्या	खातेदार का नाम	विता / पति / संरक्षक का नाम	निवास स्थान	भूमिक अधिकार प्राप्त होने का फसली वर्ष	खाते के प्रत्येक गाटे की खसरा संख्या	प्रत्येक गाटे का क्षेत्रफल (हे.)	खातेदार द्वारा देब	परिवर्तन सम्बन्धी आज्ञा या उसके संशोधन अनुरोध संख्या तथा दिनांक सहित और आज्ञा देने वाले अधिकारी का पद	टिप्पणी
				3	4	5	6	7-12	13

श्रेणी : 1-क भूमि जो संक्रामणीय भूमिधरो के अधिकार में हो।

00384	नीरज	मातादीन	नि. ग्राम	पू 1409फ	2261	0.1530		आदेश तहसीलदार सदर लखनऊ वाद सं. 2198/28.5.11 गाटा सं. 2261/0.1530 हे. मा.गु. 60ख से विभेता नीरज व राम किशुन पुत्रगण स्व. मातादीन ऊर्फ गयादीन व श्रीमती बुधाना पत्नी स्व. मातादीन ऊर्फ गयादीन का नाम निरस्त करके भेता हरीचन्द्र पुत्र खेमचन्द्र नि. ग्राम सौच तहसील होडल जिला पलवल हरियाणा का नाम बतौर सं. भू. द्वारा बैनामा अंकित किया जाय। ह.र.का. 1.8.11	
	रामकिशुन	मातादीन	नि. ग्राम					आदेश तहसीलदार सदर लखनऊ वाद सं. 350/4220/5.10.12 गाटा सं. 2261/0.1530 हे., 2240/0.3310 534/0.0160 हे., 2301/0.0340 हे., 629/0.5600, 2160/0.4190, 2306/0.066 हे. कुल सात बिता कुल रकबा 1.5790 हे., 559/0.3570 हे. 2299/0.0470 हे., 2310/0.2400 हे., 2311/0.2530 हे., 2318ग/0.0950 हे., 2410/0.2780 हे. कुल 6 बिता कुल रकबा 1.2700 हे. का 1/45 भाग रकबा 0.0282 हे.	
	श्रीमती बुधाना	पत्नी स्व. मातादीन	नि. ग्राम					2111/0.1600, 2184/0.5950, 3223/3513/0.0190, 2525ग/0.692, 564/0.701 हे. कुल 5 बिता रकबा 2.1670 हे. का 1/2 भाग रकबा 1.0835 हे., 2267/0.1730 हे. का 1/15 भाग रकबा 0.0115 हे. व 486/0.4450 हे. का बकरर भाग रकबा 0.0606 हे., 3182/0.1390 हे. का 1/4 भाग रकबा 0.0348 हे. 3176/0.2460 हे. का 1/8 भाग रकबा 0.03075 हे.	

39020500407

ग्राम का नाम : कल्ली, पश्चिम
फसली वर्ष : 1417-1422परगना बिजनौर
भाग : 1

तहसील : लखनऊ

: लखनऊ

खाता खतौनी क्रम संख्या	खातेदार का नाम	पिता / पति / संरक्षक का नाम	निवास स्थान	भौमिक अधिकार प्रारम्भ होने का फसली वर्ष	खाते के प्रत्येक गाटे की खसरा संख्या	प्रत्येक गाटे का क्षेत्रफल (हे.)	खतेदार द्वारा देय मालगुजारी या लगान जाते अधिकारी का पद	परिवर्तन सम्बन्धी आज्ञा वा उसका संरक्षण उनकी संख्या तथा दिनांक सहित और आज्ञा देने वाले अधिकारी का पद	टिप्पणी
------------------------------	----------------	--------------------------------	-------------	---	--	---	--	---	---------

2

3

4

5

6

7-12

13

हे., 2025/0.1200 हे. का 3/5 भाग रकबा 0.0720
हे., 2909/0.1730 हे., 2926 ख./0.0060 हे.,
2928/0.0510 हे., 2929/0.1070 हे., 2931/
0.0130 हे. 2932/0.0440 हे., 2930/0.022 हे.,
2933/0.0380, 2940/0.0250, 2941/0.031
2942/0.022, 2943/0.0190 हे., 3023/0.0380,
3041/0.1900 हे., 3047/0.0470 हे., 3048/
0.3160 हे., 3049/0.0250 हे., 3050 ग./0.3540
हे. व अठारह बिन्हा कुल रकबा 1.5210 हे. का 1/3
भाग रकबा 0.507 हे. कुल विक्रीत रकबा 3.4074 हे.
मा.गु. 60 ख से विक्रीत हरीचन्द्र पुत्र खेमचन्द्र का नाम
निरस्त करके क्रेता गर्व बिल्डेटेक प्रा.लि. द्वारा अधिकृत
हस्ताक्षरी अनिल गुप्ता पुत्र गोकुल चन्द्र गुप्ता लि.
ग्राम हसनपुर तहसील होडल जिला पलवल (हरियाणा)
का नाम बतौर सं. मू. द्वारा बैनामा अंकित किया जाय।
ह.र.का. 14.12.12

कुल गाटे : 1 कुल क्षे : 0.1530

2.30

