

02/2012

19197/11

(C122)

भारतीय गैर न्यायिक

एक सौ रुपये

रु. 100



सत्यमेव जयते

Rs. 100

ONE HUNDRED RUPEES

भारत INDIA INDIA NON JUDICIAL

उत्तर प्रदेश UTTAR PRADESH



BF, 180298

113

5 SEP 2012

CERTIFICATE

In pursuance of the order of the collector No. 59.....

dated 11-04-2012..... passed under Section 10-A at the stamp act is certified that an amount of **Rs. 16,13,000/-** in words (**Rupees Sixteen Lacs Thirteen Thousands Only**) has been paid by **Garv Buildtech Pvt. Ltd., 10, L.S.C., Kalkaji, New Delhi**, in cash as stamp duty in respect of this instrument in the State Bank of India Lucknow by Challan No. **G-030016** dated 23.10.2012 a copy of which is annexed herewith.

Dated : 25-10-2012

Chief Treasury Officer
Lucknow

प्रिय रंजन कुमार
मुख्य बोधधिकारी

वित्तीय नियम संग्रह खण्ड - 5, भाग 2

प्रपत्र संख्या - 43 ए (1)

(प्रस्तर 417 एवं 478 देखिए)

धनराशि जमा करने का चालान फॉर्म

उपकोषागार / बैंक का नाम व शाखा SBI GBB Lucknow

1. जिस व्यक्ति (पदनाम कद आवश्यक हो) या संस्था के नाम से धनराशि जमा की जा रही है Genv buildtech Pvt. Ltd.
उसका नाम

2. पता 10 LSC Kalkaji New Delhi

3. पंजीकरण संख्या / पक्ष का नाम वाद संख्या (यदि आवश्यक हो)

4. जमा की जा रही धनराशि का पूर्ण विवरण General Stamp
(धनराशि किस हेतु जमा की जा रही है तथा किस विभाग के पक्ष में जमा की जा रही है)

5. चालान की सकल राशि 1613000/2

6. चालान की निबल राशि अनुपेक्षा तब तक एकोरपर रूप

7. लेखा शीर्षक का पूर्ण विवरण/लेखा अनु. फ. क्षेत्र
शीर्षक की मुहर : 102-स्टाम्पों की दिशि
1202-(SAG)

8. लेखा - शीर्षक की 13 डिजिट कोड 0410000000000

मुख्य लेखा-शीर्षक	उप मुख्य-शीर्षक	तद्यु-शीर्षक	उप-शीर्षक	व्योरेवार-शीर्षक	धनराशि (अंको में)
0030	02	102	2	04	1613000/2


धनराशि (शब्दों में) Sixteen Lacs Thirteen thousand योग 1613000/2

चालान में लेखा-शीर्षक की पुष्टि करने वाले विभागीय अधिकारी के हस्ताक्षर मुहर सहित अनु. फ. क्षेत्र
जमाकर्ता का नाम व हस्ताक्षर

केवल उपकोषागार/बैंक के प्रयोगार्थ

चालान संख्या अंको में रु०

दिनांक शब्दों में रु०



only deposit प्राप्त किया
जमाकर्ता के हस्ताक्षर उपकोषागार/
बैंक की मुहर सहित
6030016

विकय मूल्य	-	रु0 - 1,13,00,000/-
मालियत	-	रु0 - 2,30,14,485/-
जनरल स्टाम्प	-	रु0 - 16,13,000/-
परगना	-	बिजनौर

-: लेख पत्र का संक्षिप्त विवरण :-

1. भूमि का प्रकार : कृषि
2. परगना : बिजनौर
3. ग्राम : कल्ली पश्चिम, परगना बिजनौर, तहसील व जिला लखनऊ ।
4. सम्पत्ति संख्या : भूमि खसरा संख्या - 2336, 2337, 2338झ, 2354घ, 2209, 3317, 2378, 2353, 2356, 3345, 3373, 3466 का सम्पूर्ण भाग व खसरा संख्या - 3464 का 3/4 भाग व खसरा संख्या - 2238 का बकदर भाग व खसरा संख्या - 2214 का 1/3 भाग व खसरा संख्या - 2363, 2364, 3080ग का 1/4 भाग व खसरा संख्या - 3145 का 1/5 भाग
5. मापन की इकाई : हेक्टेयर
6. सम्पत्ति का क्षेत्रफल : 3.39145 हेक्टेयर
7. सड़क की स्थिति : मुख्य रायबरेली रोड से 1 कि०मी० से भी अधिक दूरी पर स्थित है ।
8. अन्य विवरण : सामान्य
9. प्रतिफल की धनराशि : 1,13,00,000/- रुपया
10. सहकारी आवास से सम्बन्धित नहीं है ।

R.K.S.

Ampt...
Auth. ...

चौहद्दी खसरा संख्या- 3373

पूरब	:	भूमि खसरा संख्या - 3446
पश्चिम	:	भूमि खसरा संख्या - 3374
उत्तर	:	नाली
दक्षिण	:	भूमि खसरा संख्या - 3371 व 3372

चौहद्दी खसरा संख्या- 3317

पूरब	:	भूमि खसरा संख्या - 3318
पश्चिम	:	चकरोड़
उत्तर	:	नाली
दक्षिण	:	भूमि खसरा संख्या - 3316

चौहद्दी खसरा संख्या- 3345

पूरब	:	नाली
पश्चिम	:	नाली
उत्तर	:	भूमि खसरा संख्या - 3346
दक्षिण	:	भूमि खसरा संख्या - 3344

चौहद्दी खसरा संख्या- 3464

पूरब	:	भूमि खसरा संख्या - 3465
पश्चिम	:	भूमि खसरा संख्या - 3462
उत्तर	:	चकरोड़
दक्षिण	:	भूमि खसरा संख्या - 3462 व 3463

चौहद्दी खसरा संख्या- 3468

पूरब	:	सरहद कल्ली पूर्व
पश्चिम	:	भूमि खसरा संख्या - 3465
उत्तर	:	नाली
दक्षिण	:	सरहद कल्ली पूर्व

R.K.S

Arjun Singh

चौहद्दी खसरा संख्या- 2378

पूरब	:	भूमि खसरा संख्या - 2377 व 2354
पश्चिम	:	भूमि खसरा संख्या - 2379
उत्तर	:	भूमि खसरा संख्या - 2376
दक्षिण	:	भूमि खसरा संख्या - 2380

चौहद्दी खसरा संख्या- 2356

पूरब	:	भूमि खसरा संख्या - 2357
पश्चिम	:	भूमि खसरा संख्या - 2354
उत्तर	:	भूमि खसरा संख्या - 2354
दक्षिण	:	भूमि खसरा संख्या - 2354

चौहद्दी खसरा संख्या- 2353

पूरब	:	भूमि खसरा संख्या - 2351
पश्चिम	:	भूमि खसरा संख्या - 2354 व 2388
उत्तर	:	भूमि खसरा संख्या - 2354
दक्षिण	:	भूमि खसरा संख्या - 2352

चौहद्दी खसरा संख्या- 2214

पूरब	:	चकरोड़
पश्चिम	:	नाली
उत्तर	:	नाली
दक्षिण	:	चकरोड़

चौहद्दी खसरा संख्या- 3145

पूरब	:	भूमि खसरा संख्या - 3146
पश्चिम	:	भूमि खसरा संख्या - 3137 व 3144 व 3080
उत्तर	:	भूमि खसरा संख्या - 3148
दक्षिण	:	भूमि खसरा संख्या - 3144 व 3080

R. J.


A. U. S. S. S.

चौहद्दी खसरा संख्या- 2209

पूरब	:	भूमि खसरा संख्या - 2212
पश्चिम	:	भूमि खसरा संख्या - 2208
उत्तर	:	भूमि खसरा संख्या - 2208
दक्षिण	:	भूमि खसरा संख्या - 2210

चौहद्दी खसरा संख्या- 3080ग

पूरब	:	भूमि खसरा संख्या - 3080 का शेष भाग
पश्चिम	:	भूमि खसरा संख्या - 3080 का शेष भाग
उत्तर	:	भूमि खसरा संख्या - 3080 का शेष भाग
दक्षिण	:	भूमि खसरा संख्या - 3080 का शेष भाग

चौहद्दी खसरा संख्या- 2336 व 2337

पूरब	:	भूमि खसरा संख्या - 2338
पश्चिम	:	भूमि खसरा संख्या - 2335
उत्तर	:	भूमि खसरा संख्या - 2338
दक्षिण	:	भूमि खसरा संख्या - 2428

चौहद्दी खसरा संख्या - 2338झ

पूरब	:	भूमि खसरा संख्या - 2338 का शेष भाग
पश्चिम	:	भूमि खसरा संख्या - 2338 का शेष भाग
उत्तर	:	भूमि खसरा संख्या - 2338 का शेष भाग
दक्षिण	:	भूमि खसरा संख्या - 2338 का शेष भाग

चौहद्दी खसरा संख्या- 2363 व 2364

पूरब	:	भूमि खसरा संख्या - 2354 व 2362
पश्चिम	:	भूमि खसरा संख्या - 2354 व 2365 व 2367
उत्तर	:	भूमि खसरा संख्या - 2367 व 2369
दक्षिण	:	भूमि खसरा संख्या - 2354 व 2359 व 2362

R.K.S.

चौहददी खसरा संख्या- 2354घ

पूरब	:	भूमि खसरा संख्या - 2354 का शेष भाग
पश्चिम	:	भूमि खसरा संख्या - 2354 का शेष भाग
उत्तर	:	भूमि खसरा संख्या - 2354 का शेष भाग
दक्षिण	:	भूमि खसरा संख्या - 2354 का शेष भाग

विक्रेता का विवरण:-

रोहित कुमार पुत्र श्री राजेन्द्र सिंह, निवासी - ग्राम - भरतगढ़, तहसील व जिला - पलवल, हरियाणा ।

.....प्रथम पक्ष/विक्रेता

केता का विवरण:-

गर्व बिल्डटेक प्रा० लि० कार्यालय-10, एल०एस०सी०, कालका जी, नई दिल्ली द्वारा अधिकृत हस्ताक्षरी अशोक कुमार उपाध्याय पुत्र श्री पारसनाथ उपाध्याय, निवासी - 701, स्कोटिया टावर, ओमेक्स हाइट, विभूतिखण्ड, गोमतीनगर, लखनऊ, उत्तर प्रदेश ।

.....द्वितीय पक्ष/केता

-: विक्रय विलेख :-

मनकि रोहित कुमार पुत्र श्री राजेन्द्र सिंह, निवासी - ग्राम - भरतगढ़, तहसील व जिला - पलवल, हरियाणा (विक्रेता) के है ।

जो कि विक्रेता भूमि खसरा संख्या - 2336 रकबा 0.0890 हेक्टेयर, खसरा संख्या - 2337 रकबा 0.0920 हेक्टेयर, खसरा संख्या - 2338 रकबा 0.1040 हेक्टेयर, खसरा संख्या - 2354घ रकबा 0.0890 हेक्टेयर, खसरा संख्या - 2209 रकबा 0.0420 हेक्टेयर, खसरा संख्या - 3317 रकबा 0.2740 हेक्टेयर, खसरा संख्या - 2378 रकबा

0.2250 हेक्टेयर, खसरा संख्या - 2353 रकबा 0.3350 हेक्टेयर, खसरा संख्या - 2356 रकबा 0.1200 हेक्टेयर, खसरा संख्या - 3345 रकबा 0.2160 हेक्टेयर, खसरा संख्या - 3373 रकबा 0.3240 हेक्टेयर, खसरा संख्या - 3466 रकबा 0.3090 हेक्टेयर का सम्पूर्ण भाग व खसरा संख्या - 3464 रकबा 0.2930 हेक्टेयर का 3/4 भाग व खसरा संख्या - 2238 रकबा 0.8620 हेक्टेयर का बकदर रकबा 0.5580 हेक्टेयर व खसरा संख्या - 2214 रकबा 0.4600 हेक्टेयर का 1/3 भाग व खसरा संख्या - 2363 रकबा 0.0510 हेक्टेयर, खसरा संख्या - 2364 रकबा 0.5620 हेक्टेयर, खसरा संख्या - 3080 रकबा 0.1990 हेक्टेयर का 1/4 भाग व खसरा संख्या - 3145 रकबा 0.1770 हेक्टेयर का 1/5 भाग इस प्रकार कुल रकबा - 3.39145 हेक्टेयर, स्थित ग्राम कल्ली पश्चिम, परगना बिजनौर, तहसील व जिला लखनऊ का मालिक, कामिल व काबिज है। उक्त भूमि विक्रेता ने जरिये बयनामा कय किया था जिसका दाखिल खारिज हो चुका है तथा राजस्व अभिलेखों में संकमणीय भूमिधरी में विक्रेता का नाम दर्ज है। विक्रेता को जिलाधिकारी लखनऊ के आदेश बजरीये पत्रांक संख्या-1303/डी एल आर सी/12 दिनांक 05.10.2012 द्वारा अनुसूचित जाति से भिन्न मे 0 नर्व बिल्डटेक प्रा 0 लि 0 कार्यालय-10, एल 0 एस 0 सी 0, कालका जी नई दिल्ली द्वारा अधिकृत हस्ताक्षरी अशोक कुमार उपाध्याय पुत्र श्री पारसनाथ उपाध्याय के पक्ष में विक्रय करने का अधिकार प्राप्त है। उक्त आराजी समस्त प्रकार के भारों व विवादों अजकिस्म रेहन, बय, हिबा, जमानत, कुर्की, मुकदमा आदि से पूर्णतया बरी व पाक-साफ है जिसको विक्रय आदि करने का विक्रेता को मालिकाना हक हासिल है।

अब विक्रेता ने बजरूरत खुद खूब सोच व समझ कर प्रसन्न चित्त मन से बिना किसी जोर दबाव नाजायज के अपने पूर्ण होशों हवास में उसी आराजी को बिलएवज मुबलिंग

रु० 1,13,00,000/- (एक करोड तैरह लाख रुपये) जिसके आधे मुबलिग रु० 56,50,00,000/- (छप्पन लाख पचास हजार रुपये) में बदस्त केता "गर्व बिल्डटेक प्रा० लि०" कार्यालय-10, एल०एस०सी० कालका जी, नई दिल्ली द्वारा अधिकृत हस्ताक्षरी अशोक कुमार उपाध्याय पुत्र श्री पारसनाथ उपाध्याय, निवासी - 701, स्कोटिया टावर, ओमेक्स हाइट, विभूतिखण्ड, गोमतीनगर, लखनऊ, उत्तर प्रदेश को बय कतई किया यानी बेच दिया और कुल विक्रय धनराशि अन्त में दिये गये विवरण के अनुसार केता से वसूल पाकर कब्जा व दखल मालिकाना आराजी विक्रयशुदा पर आज से बजाय अपने केता का बखूबी करा दिया, अब विक्रेता या उनके वारिसान व कायम मुकामान का कोई हक या हिस्सा विक्रीशुदा आराजी में शेष नहीं रहा । अब अगर कोई दीगर शख्स अपना हक या दावा करे तो दावा उसका बातिल व नाजायज करार दिया जावे और अगर किसी शख्स की दावेदारी या हकदारी या उज्रदारी से आराजी विक्रीशुदा केता के कब्जे से निकल जावे या कब्जा न रहे या मिल्कियत या हकीयत विक्रेता की करार न पाई जाय या अन्य किसी प्रकार से विवादित या भार ग्रसित पायी जाय तो ऐसी तमाम सूरतों में केता व उसके वारिसान व कायम मुकामान को हक हासिल होगा कि वह अपना कुल विक्रय मूल्य मय हर्जा व खर्चा के विक्रेता या उनके वारिसान व कायम मुकामान की दीगर जायदाद चल व अचल से न्यायालय द्वारा वसूल कर लेवे कोई उज्र नहीं होगा विक्रीशुदा आराजी को केता कागजात सरकारी में अपने नाम दर्ज करवा लेवे कोई उज्र नहीं होगा ।

विक्रीशुदा आराजी कृषि आराजी है जिसकी बाजारी मालियत श्रीमान जिलाधिकारी महोदय लखनऊ द्वारा निर्धारित वर्तमान दर रुपये 65,00,000/- प्रति हेक्टेयर के हिसाब से विक्रीत भूमि 3.39145 हेक्टेयर की कुल सरकारी मालियत रु०



2,20,44,425/- होती है । आराजी मुबइया के खसरा नम्बरान 2214 रकबा 0.4600 हेक्टेयर, 3464 रकबा 0.2930 हेक्टेयर जो कि निकटतम आबादी से 200 मीटर की त्रिज्या के अन्दर स्थित है और इस कारण से उक्त खसरा संख्या के अपने विक्रीत अंश रकबा 0.3731 हेक्टेयर पर ही 40 प्रतिशत की बढोतरी करते हुए उसकी मालियत 9,70,060/- होती है। अतः इस प्रकार उक्त विक्रय शुदा आराजी की कुल मालियत 2,30,14,485/- होती है । चूंकि विक्रय मूल्य विक्रीत भूमि की सरकारी मालियत से कम है, इसलिए नियमानुसार मालियत मुल्य पर शासकीय शासनादेश संस्थागत वित्त कर एवं निबन्धन अनुभाग-5 की अधिसूचना संख्या-स.वि.क.नि. 5-2756/11-2008-500(165)/2007 दिनांक 30.06.2008 के अनुसार 7 प्रतिशत की दर से मु० रू० 16,13,000/- का जनरल स्टाम्प अदा किया जा रहा है ।

विक्रीशुदा आराजी का भू उपयोग कृषि है । आराजी विक्रीशुदा किसी राष्ट्रीय राजमार्ग, जनपदीय मार्ग व लिंक रोड के किनारे स्थित नहीं हैं आराजी विक्रीशुदा पर कोई भी पेड़, बाग, ट्यूबवेल, बोरिंग, कुआं आदि नहीं है । विक्रीशुदा आराजी नगर निगम सीमा से बाहर स्थित है । विक्रेता अनुसूचित जाति का सदस्य हैं एवं क्रेता अनुसूचित जाति एवं अनुसूचित जनजाति का सदस्य नहीं हैं । विक्रेता व क्रेता का स्थाई व अस्थायी पता उपरोक्त ही है । विक्रीशुदा आराजी मुख्य सड़क रायबरेली रोड से 1 किलोमीटर से भी अधिक दूर है ।

लिहाजा यह विक्रय विलेख कतई बहक क्रेता उक्त के निष्पादित कर दिया ताकि सनद रहे और समय पर काम आवे ।

Auth. 21/11/08

विवरण जायदाद विक्रीत

कृषि भूमि खसरा संख्या - 2336 रकबा 0.0890 हेक्टेयर, खसरा संख्या - 2337 रकबा 0.0950 हेक्टेयर, खसरा संख्या - 2338अ रकबा 0.1040 हेक्टेयर, खसरा संख्या - 2354घ रकबा 0.0890 हेक्टेयर, खसरा संख्या - 2209 रकबा 0.0420 हेक्टेयर, खसरा संख्या - 3317 रकबा 0.2740 हेक्टेयर, खसरा संख्या - 2378 रकबा 0.2250 हेक्टेयर, खसरा संख्या - 2353 रकबा 0.3350 हेक्टेयर, खसरा संख्या - 2356 रकबा 0.1200 हेक्टेयर, खसरा संख्या - 3345 रकबा 0.2160 हेक्टेयर, खसरा संख्या - 3373 रकबा 0.3240 हेक्टेयर, खसरा संख्या - 3466 रकबा 0.3090 हेक्टेयर का सम्पूर्ण भाग व खसरा संख्या - 3464 रकबा 0.2930 हेक्टेयर का 3/4 भाग व खसरा संख्या - 2238 रकबा 0.8620 हेक्टेयर का बकदर रकबा 0.5580 हेक्टेयर व खसरा संख्या - 2214 रकबा 0.4600 हेक्टेयर का 1/3 भाग व खसरा संख्या - 2363 रकबा 0.0510 हेक्टेयर, खसरा संख्या - 2364 रकबा 0.5620 हेक्टेयर, खसरा संख्या - 3080ग रकबा 0.1990 हेक्टेयर का 1/4 भाग व खसरा संख्या - 3145 रकबा 0.1770 हेक्टेयर का 1/5 भाग इस प्रकार कुल रकबा - 3.39145 हेक्टेयर, स्थित ग्राम कल्ली पश्चिम, परगना विजनौर, तहसील व जिला लखनऊ ।

R. S.

Amr Singh
Barv Buildtech Pvt. Ltd.

Auth. Signatory

विवरण भुगतान

रुपये 1,13,00,000/- (एक करोड़ तेरह लाख रुपये) जरिये चेक संख्या - 645955

दिनांक 27.10.2012, जारीकर्ता बैंक - एक्सिस बैंक शाखा मालवीय नगर नई दिल्ली ।

विक्रेता ने क्रेता से समस्त गवाहान प्राप्त कर लिया है । अब कुछ भी पाना शेष नहीं रहा है ।

लखनऊ


दिनांक : 29.10.2012

गवाहान :-

1. Navell 14/8/02.
Sl. - SHARU RAM
7 LSC KALKAJI
NEW DELHI

2. Ashish Sirohi 8/0
Shri H.N. Sirohi
Narayanpur
Sulthapur

टाईपकर्ता :-


(अकाश दीप वर्मा)
सदर तहसील, लखनऊ


HO विक्रेता

Gary P. Singh
HO क्रेता
Auth. Signatory

मसविदाकर्ता:-


(ब्रजेश कुमार पाण्डे)
सुडवीक्रेट
सदर तहसील, लखनऊ

विक्रय पत्र

11,300,000.00 / 23,014,485.00

10,000.00 20 10,020.00 1,000
फॉस रजिस्ट्री सकल व प्रति युक्त योग शब्द लगभग

पतिफल श्री रोहित कुमार
पुत्र श्री राजेन्द्र सिंह
व्यवसाय व्यापार

R.K.S.

निवासी स्थायी ग्राम भरतगढ पलवल हरियाणा

अस्थायी पता

ने यह लेखपत्र इस कार्यालय में दिनांक 29/10/2012 समय 4:53PM

वले निबन्धन हेतु पेश किया।

R.K.S.



रजिस्ट्रीकरण अधिकारी के हस्ताक्षर

बी. सी. सिंह
उप निबन्धक (प्रथम)

लखनऊ

29/10/2012

निष्पादन लेखपत्र वाद मूल्ने व समझने मजमून व प्राप्त धनराशि रु. प्रत्येकानुसार उक्त
विप्रेस्ता

श्री रोहित कुमार
पुत्र श्री राजेन्द्र सिंह
पेशा व्यापार
निवासी ग्राम भरतगढ पलवल हरियाणा

R.K.S.



श्री गर्व विल्डटेक प्रा0 लि0 द्वारा अशोक कुमार
उपाध्याय
पुत्र श्री पारसनाथ उपाध्याय
पेशा नीकरी
निवासी 701 स्कॉटिया टावर विमूतिखम्ब गौरीती नगर
लखनऊ



ने निष्पादन स्वीकार किया।

जिनकी पहचान श्री नन्द किशोर

पुत्र श्री श्रीराम

पेशा नीकरी

Nandkishor

निवासी 7 एल0 एस0 सी0 कालका जी नई दिल्ली

व श्री आशीष सिंह

पुत्र श्री एच0 एन0 सिंह

पेशा नीकरी

निवासी नरायन पुर सुल्तानपुर

ने की।

प्रत्येक भाग सक्षिपों के निशान अंगूठे नियमानुसार लिचे गये हैं।

Asish



रजिस्ट्रीकरण अधिकारी के हस्ताक्षर

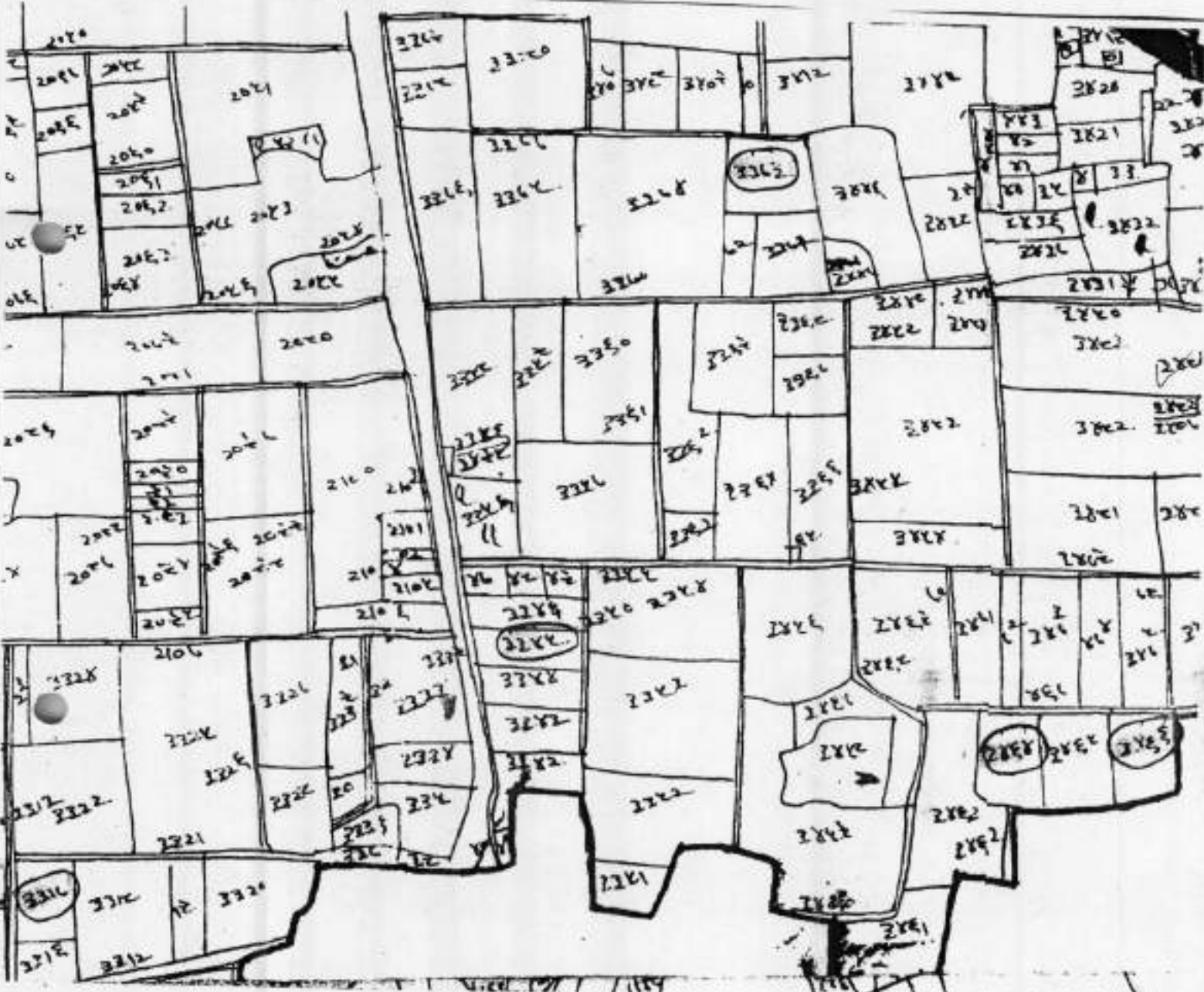
बी. सी. सिंह
उप निबन्धक (प्रथम)

लखनऊ

29/10/2012

मानचित्र

कृषि भूमि खसरा संख्या - 3317, 3345, 3373, 3464 व 3466 स्थित ग्राम कल्ली पश्चिम,
परगना बिजनौर, तहसील व जिला लखनऊ ।

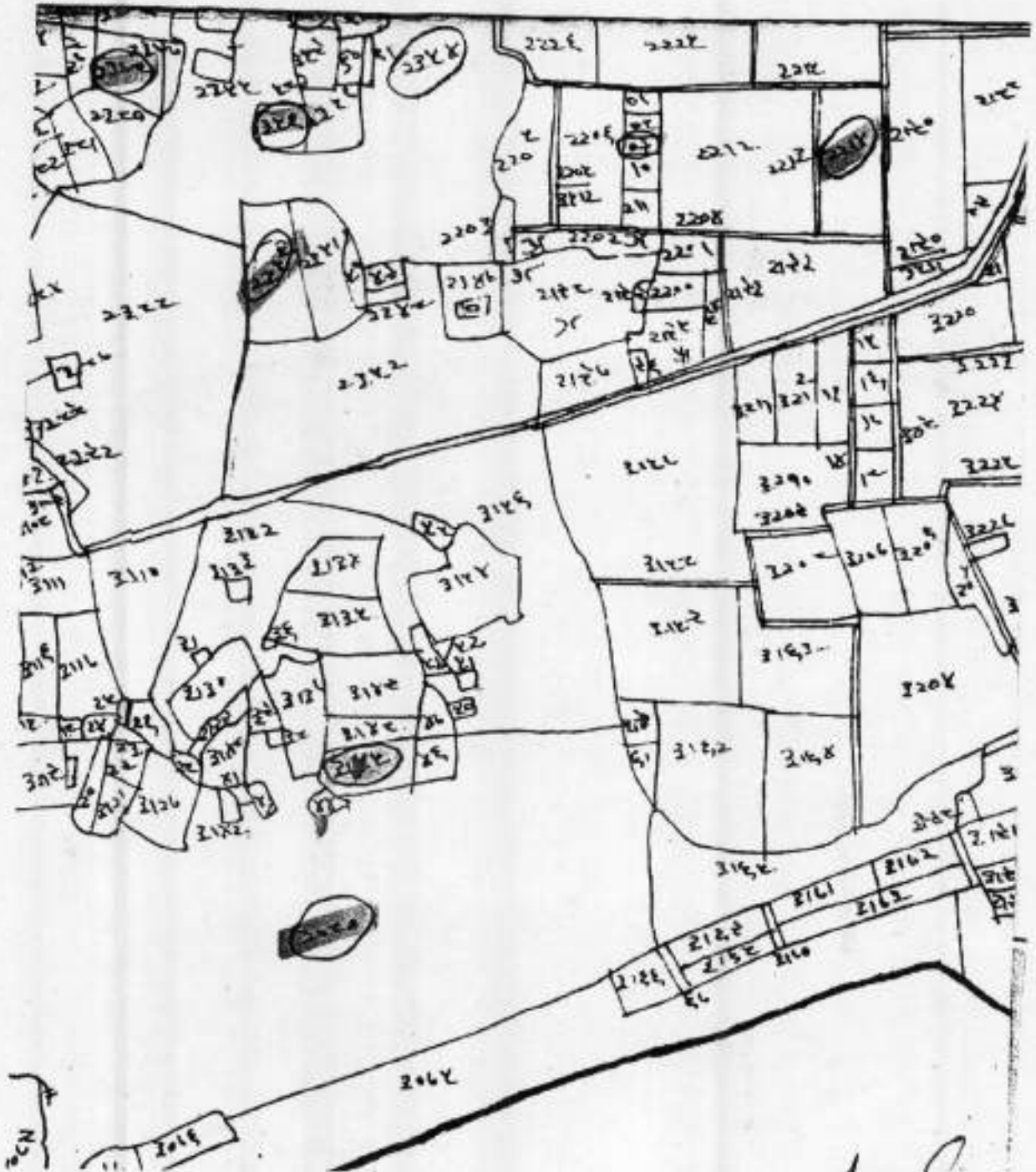


हो विक्रेता
[Signature]

[Signature]
GARY BUILDERS Pvt Ltd
हो केता
Auth. 000

मानचित्र

कृषि भूमि खसरा संख्या - 2378, 2356, 2353, 2214, 3145, 2209 व 3080 ग स्थित ग्राम कल्ली पश्चिम, परगना बिजनौर, तहसील व जिला लखनऊ ।



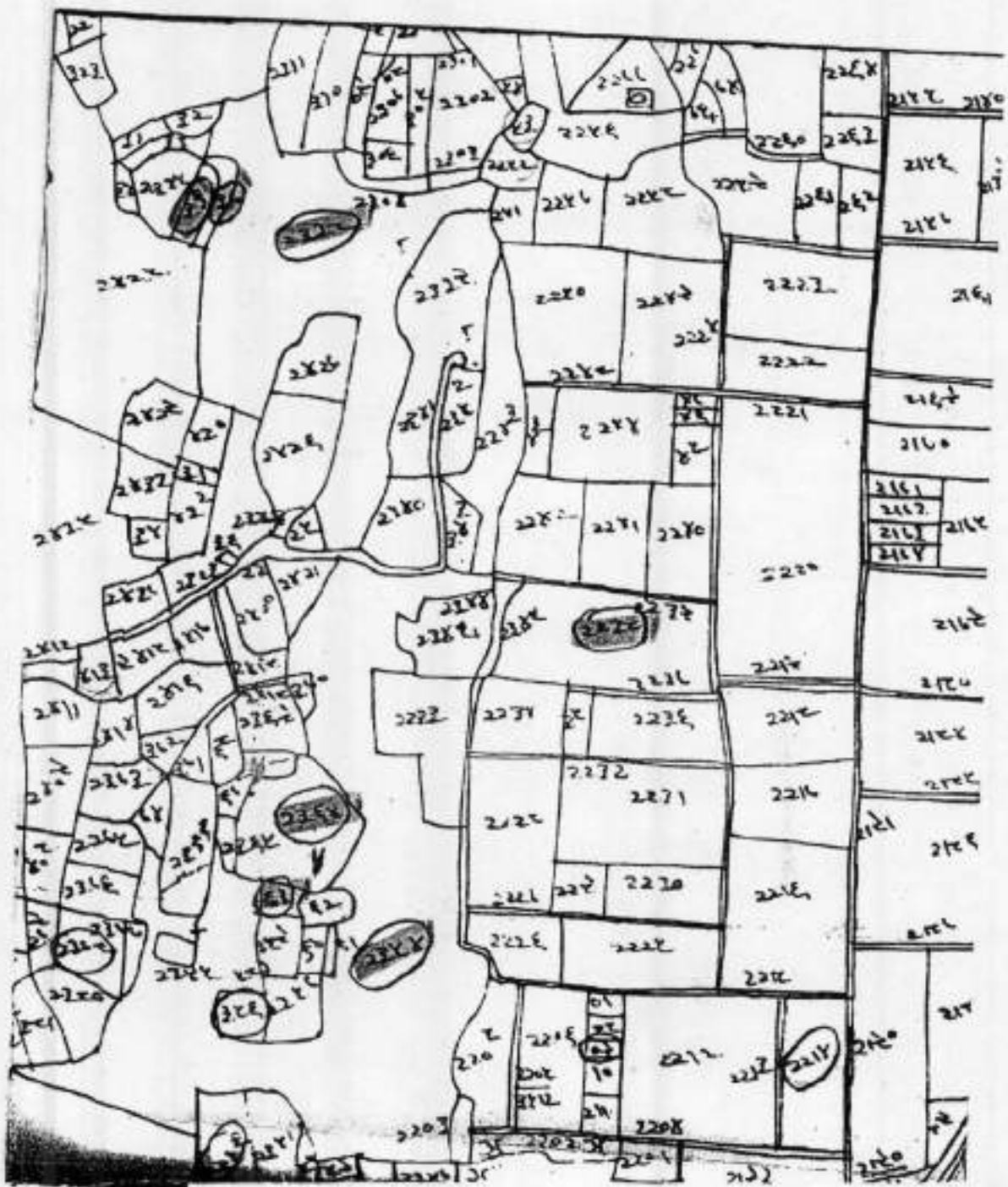
हो विकेटा

Garv Bhatnagar Pvt. Ltd.

हो क्रेता

मानचित्र

कृषि भूमि खसरा संख्या - 2336, 2337, 2338इ, 2238, 2364, 2363 व 2354घ स्थित ग्राम कल्ली पश्चिम, परगना बिजनौर, तहसील व जिला लखनऊ ।



हो विकेता
[Signature]

हो केता
 Gary *[Signature]*

Auth. Sign...


आज दिनांक 29/10/2012 को

वही सं. 1 जिल्द सं. 14874

पृष्ठ सं. 249 से 274 पर क्रमांक 19197

रजिस्ट्रीकृत किया गया।

रजिस्ट्रीकरण अधिकारी के हस्ताक्षर


वी. सी. सिंह

उप निबन्धक (प्रथम)

लखनऊ

29/10/2012



उद्धरण खतौनी

(C122)

19/197
20.9.12

7

ग्राम क्रमांक : 39020500407
ग्राम का नाम : कल्लौ परिचम
जनपद : लखनऊ फसली वर्ष : 1417-1422

परगना बिजनौर
भाग : 1

तहसील : लखनऊ

खाना खतौनी कुल संख्या	छातेदार का नाम	पिता / पति / संरक्षक का नाम	निवास स्थान	भौतिक अधिकार प्राप्त होने का फसली वर्ष	खाने के प्रत्येक गाटे की व्यक्त संख्या	प्रत्येक गाटे का क्षेत्रफल (हे.)	छातेदार द्वारा देव मातृगुजारी या लगान वाले अधिकारी का पद	परिवर्तन सम्बन्धी आगा या उखाड़ सोरसा उनकी संख्या तथा दिनांक सहित और आगा देने वाले अधिकारी का पद	दिष्णगी
1	2	3	4	5	6	7-12	13		

श्रेणी : 1-क भूमि जो संक्रमणीय भूमिपरों के-अधिकार में हो।

00603	मादरेव श्री राम	श-धर श-धर	ग्राम नि. ग्राम	पू 1409क पू 1409क पू 1409क पू 1409क पू 1409क पू 1409क	2336 2337 2338अ 2354ब 2428ब 2436	0.0890 0.0950 0.1040 0.0890 0.1360 0.0090	आदेश तहसीलपर सदर लखनऊ वाद सं. 2414/18.9.10 गाटा सं. 2336/0.089, 2337/0.095, 2338 अ/ 0.104, 2354 घ / 0.089 हे. कुल 4कित्ता रकबा 0.377 हे. मा. गु. 60ख से मादरेव व श्रीराम पुत्रगण स्व. कब्जां नि. जाग का नाम निरस्त करके देवीदेव पुत्र कबी नि. 341 ग्राम चितौड़ी कित्ता अधिवासवाद् का नाम बातेर सं. पु. द्वारा कैम्प दिनांक 9.8.10 अंकित किया गया। हे. र. का/14.10.10	आदेश तहसीलपर सदर लखनऊ वाद सं. 2551/30.9.10 गाटा सं. 2336 रकबा 0.0890 हे. व 2337 रकबा 0.0950 हे. व 2338अ रकबा 0.1040 हे. व 2354ब रकबा 0.0890 हे. कुल चार कित्त कुल रकबा 0.3770 हे. मा. गु. 60ख से विक्रेता देवी नाम पुत्र कबी का नाम निरस्त करके केना रोहित पुत्र रामेंद्र सिंह निवासी ग्राम भारत गढ तह. व जिला फलवल हरियाण का नाम बातेर सं. पु. द्वारा वैनाय अंकित किया जावे। हे. र. का. 26.10.10	13
							आदेश मा. ज. विनवर द्वारा प. क. 23 दिनांक 20.11.10 खाता सं. 603 पर अंकित गाटा सं. 2428ब का रूख रकबा 0.126 हे. एवं ही इ. र. का. 29.11.10		
							आदेश तहसीलपर सदर वाद सं. 665/23.12.10 गाटा सं. 2428क/0.1260 हे. व गाटा सं. 2436 रकबा 0.0090 हे. कुल दो कित्ता कुल रकबा 0.1350 हे. के 1/2 का		

0500407

ग्राम का नाम : कल्सी पश्चिम

परगना विजनीर

तहसील : लखनऊ

फसली वर्ष : 1417-1422

भाग : 1

खानेदार का नाम	पिता / पति / संरक्षक का नाम	निवास स्थान	शौमिक अधिकार प्राप्त होने का फसली वर्ष	खाने के प्रत्येक गाटे की खसरा संख्या	प्रत्येक गाटे का क्षेत्रफल (हे.)	खानेदार द्वारा देय भालगुजारी या लगान आने तक अधिकारी का पद	पंजीकृत सत्य-बो आका का नाम का संरक्षण अथवा उनकी संख्या तथा रि-निक सहित और आया देने आने तक अधिकारी का पद	टिप्पणी
----------------	-----------------------------	-------------	--	--------------------------------------	----------------------------------	---	---	---------

1 2 3 4 5 6 7-12 13

क्रेता श्यामश्री पुत्र योगेश मि. श्याम च. पो. जौन
 तहसील छाता मिला मधुल का नाम कौर सं.पू. द्वारा
 बैनामा अंकित किया गया। ह.र.का. 25.2.12
 आदेशा 14/10/2014 सं. 1178/15.4.12
 गाटे सं. 2336/0.0890 हे., 2337/0.0950 हे.,
 2338/0.1040 हे., 2354/0.0890 हे., 695
 गाटे सं. 2209/0.0420 हे. व खाल सं. 296 गाटे सं.
 3717/0.2740 हे., 2378/0.2250 हे. व खाल सं.
 194 गाटे सं. 2353/0.3350 हे., 2356/0.1200 हे.
 व खाल सं. 53 गाटे सं. 3345/0.2160 हे. व खाल सं.
 51 गाटे सं. 3373/0.3240 हे. व खाल सं. 52 गाटे सं.
 3466/0.3090 हे. का सम्पूर्ण गा.सं. 614 गा.सं. 2338/
 0.460 हे. गाटे सं. 3468/0.293 हे., खाल सं. 234 गाटे
 सं. 2214/0.4600 हे. का 1/3 भाग व खाल सं. 1036
 गाटे सं. 2363/0.0510 हे., 2364/0.5620 हे.
 व खाल सं. गाटे सं. 3080/0.1990 हे. का 1/4 भाग
 व खाल सं. 830 गाटे सं. 3145/0.1770 हे. का 1/5
 भाग कुल विक्री रकबा 3.39145 हे. या.पू. 60घ से
 निम्नला रोला कुनार पुत्र रामेश सिंह का नाम निरला
 करके प्रेषित नई बिस्टेक प्रा.लि. कार्यालय - 10 एल.एम.
 सी. कालका जी नई दिल्ली द्वारा अधिकृत हस्ताक्षरों
 अर्थात् कुमार उदयचन्द्र पुत्र पारसनाथ उपस्थित नि.
 701 स्वर्द्धेय अपोस हाइट विपुलगाड गोमतीनगर
 लखनऊ का नाम कौर सं.पू. द्वारा बैनामा अंकित किया
 गया। ह.र.का. 28.4.13
 आदेशा 14/10/2014 सं. 540 व सं. 541 ह.र.का.
 28.4.13
 आदेशा 14/10/2014 सं. 01148 पर दर्ज है।

0.862 हे.
 541/0.2011