

03/206

19/98/11

(1123)

भारतीय गैर न्यायिक

एक सौ रुपये

Rs. 100

रु. 100



सत्यमेव जयते

ONE HUNDRED RUPEES

भारत INDIA
INDIA NON JUDICIAL

उत्तर प्रदेश UTTAR PRADESH



BF 180295

25 SEP 2012

CERTIFICATE

In pursuance of the order of the collector No. 59.....

dated 11-04-2012..... passed under Section 10-A at the stamp act is certified that an amount of **Rs. 17,00,000/-** in words **(Rupees Seventeen Lacs Only)** has been paid by **Garv Buildtech Pvt. Ltd., 10, L.S.C., Kalkaji, New Delhi**, in cash as stamp duty in respect of this instrument in the State Bank of India Lucknow by Challan No. **G-030013** dated 23.10.2012 a copy of which is annexed herewith.

Dated : 25.10.2012

Chief Treasury Officer
Lucknow -

25/10/2012

विश्व रंजन कुमार
मुख्य कोष, नकाशे
कलेक्ट्रेट, लखनऊ।
Garv Buildtech Pvt. Ltd.

[Handwritten Signature]
Chief Treasury Officer

(भाग-1)

स्तुतकर्ता अथवा प्रार्थी द्वारा रक्खा जाने वाला)

क्रम संख्या 03

लेख पत्र या प्रार्थना पत्र प्रस्तुत करने का दिनांक

प्रस्तुतकर्ता या प्रार्थी का नाम

लेख्य का प्रकार

प्रतिफल की धनराशि

1. रजिस्ट्रीकरण शुल्क

2. प्रतिलिपिकरण शुल्क

3. निरीक्षण या तलाश शुल्क

4. मुख्तारनामा के अतिप्रमाणिकरण के लिए शुल्क

5. कमीशन शुल्क

6. विविध

7. यात्रिक पता

1 से 6 तक का योग

शुल्क वसूल करने का दिनांक

दिनांक, जब लेख्य प्रतिलिपि या तलाशनामा पत्र

वापस करने के लिए तैयार किया

रजिस्ट्रीकरण अधिकारी के हस्ताक्षर

वित्तीय नियम संग्रह खण्ड - 5, भाग 2

प्रपत्र संख्या - 43 ए (1)

(प्रस्तर 417 एवं 478 देखिए)

धनराशि जमा करने का चालान फॉर्म

उपकोषागार / बैंक का नाम व शाखा SBI WBB Lucknow

1. जिस व्यक्ति (पदनाम कद आवश्यक हो) या MARV BUILDTech Pvt. LTD.
संस्था के नाम से धनराशि जमा की जा रही है
उसका नाम

2. पता 10, L.S.C. KALIAJI NEW DELHI

3. पंजीकरण संख्या / पक्ष का नाम वाद संख्या
(यदि आवश्यक हो)

4. जमा की जा रही धनराशि का पूर्ण विवरण GENERAL STAMP
(धनराशि किस हेतु जमा की जा रही है तथा
किस विभाग के पक्ष में जमा की जा रही है)

5. चालान की सकल राशि 17,00,000/-

6. चालान की निवल राशि कुल-राशि तथा पंजीकरण शुल्क

7. लेखा शीर्षक का पूर्ण विवरण/लेखा 102-स्टाम्पों की राशि
शीर्षक की मुहर : 1202-(SAB) 04-...

8. लेखा - शीर्षक की 13 डिजिट कोड

मुख्य लेखा-शीर्षक	उप मुख्य-शीर्षक	लघु-शीर्षक	उप-शीर्षक	व्योरेवार-शीर्षक	धनराशि (अंको में)
0030	02	102	03	04	17,00,000/-


धनराशि (शब्दों में) SEVENTEEN LAC ONLY योग 17,00,000/-

चालान में लेखा-शीर्षक की पुष्टि करने
विभागीय अधिकारी के हस्ताक्षर सहित Nehal Mishra
जमाकर्ता का नाम व हस्ताक्षर



चालान संख्या अंको में रु०

दिनांक शब्दों में रु०



प्राप्त किया
जमाकर्ता के हस्ताक्षर उपकोषागार/
बैंक की मुहर सहित

विक्रय मूल्य	-	रु० - 1,20,00,000/-
मालियत	-	रु० - 2,42,74,640/-
जनरल स्टाम्प	-	रु० - 17,00,000/-
परगना	-	बिजनौर

-: लेख पत्र का संक्षिप्त विवरण :-

1. भूमि का प्रकार : कृषि
2. परगना : बिजनौर
3. ग्राम : कल्ली पश्चिम, परगना बिजनौर, तहसील व जिला लखनऊ ।
4. सम्पत्ति संख्या : भूमि खसरा संख्या - 2182, 2343, 2275क, 2279ग, 2274, 2271, 2352ख, 2354ग, 3132ग, 2314, 2315, 2320, 2413, 3007ख, 3080छ, 3215 का सम्पूर्ण भाग व खसरा संख्या - 2428घ, 2436, 2234 का 1/2 भाग व खसरा संख्या - 2214, 2147, 2119 का 1/3 भाग व खसरा संख्या - 2435घ, 481, 2435ग का 1/4 भाग व खसरा संख्या - 2192, 2917, 2999, 3007ब, 3028, 3029, 3030, 3031, 3032, 3035ख, 3042क, 3055ख, 3056क, 3057क, 3058, 3059, 3063 का 1/5 भाग व खसरा संख्या - 2279क, 2302क, 2304, 2308 का 1/9 भाग व खसरा संख्या - 2143, 2252, 2253, 2256, 2339ग, 3152, 3154 का 1/108 भाग व खसरा संख्या - 638, 631 का बकदर भाग
5. मापन की इकाई : हेक्टेयर
6. सम्पत्ति का क्षेत्रफल : 3.3500 हेक्टेयर

Ganesh Prasad

 Auth. Signature

7. सड़क की स्थिति : मुख्य रूप से बरली रोड से 1 कि०मी० से भी अधिक दूरी पर स्थित हैं ।
8. अन्य विवरण : सामान्य
9. प्रति की धनराशि : 1,20,00,000/- रूपया
10. सहकारी आवास से सम्बन्धित नहीं है ।

चौहद्दी खसरा संख्या- 2999

पूरब	:	भूमि खसरा संख्या - 3007
पश्चिम	:	भूमि खसरा संख्या - 3003
उत्तर	:	भूमि खसरा संख्या - 2996 व 2998
दक्षिण	:	भूमि खसरा संख्या - 3000

चौहद्दी खसरा संख्या- 3007ब

पूरब	:	भूमि खसरा संख्या - 3007 का शेष भाग
पश्चिम	:	भूमि खसरा संख्या - 3007 का शेष भाग
उत्तर	:	भूमि खसरा संख्या - 3007 का शेष भाग
दक्षिण	:	भूमि खसरा संख्या - 3007 का शेष भाग

चौहद्दी खसरा संख्या- 3028, 3029, 3030, 3031

पूरब	:	भूमि खसरा संख्या - 2974
पश्चिम	:	भूमि खसरा संख्या - 2974
उत्तर	:	भूमि खसरा संख्या - 2974
दक्षिण	:	भूमि खसरा संख्या - 2974


Garv Buldtech Pvt. Ltd.

Auth. Signatory

7. सड़क की स्थिति : मुख्य रायबरेली रोड से 1 कि०मी० से भी अधिक दूरी पर स्थित हैं ।
8. अन्य विवरण : सामान्य
9. प्रतिफल की धनराशि : 1,20,00,000/- रूपया
10. सहकारी आवास से सम्बन्धित नहीं है ।

चौहद्दी खसरा संख्या- 2999

पूरब	:	भूमि खसरा संख्या - 3007
पश्चिम	:	भूमि खसरा संख्या - 3003
उत्तर	:	भूमि खसरा संख्या - 2996 व 2998
दक्षिण	:	भूमि खसरा संख्या - 3000

चौहद्दी खसरा संख्या- 3007ब

पूरब	:	भूमि खसरा संख्या - 3007 का शेष भाग
पश्चिम	:	भूमि खसरा संख्या - 3007 का शेष भाग
उत्तर	:	भूमि खसरा संख्या - 3007 का शेष भाग
दक्षिण	:	भूमि खसरा संख्या - 3007 का शेष भाग

चौहद्दी खसरा संख्या- 3028, 3029, 3030, 3031

पूरब	:	भूमि खसरा संख्या - 2974
पश्चिम	:	भूमि खसरा संख्या - 2974
उत्तर	:	भूमि खसरा संख्या - 2974
दक्षिण	:	भूमि खसरा संख्या - 2974


Garv Buildtech Pvt. Ltd.

Auth. Signatory



चौहद्दी खसरा संख्या- 3032

पूरब	:	भूमि खसरा संख्या - 3033
पश्चिम	:	भूमि खसरा संख्या - 2974
उत्तर	:	भूमि खसरा संख्या - 2974
दक्षिण	:	भूमि खसरा संख्या - 3040

चौहद्दी खसरा संख्या- 3042क

पूरब	:	भूमि खसरा संख्या - 3043
पश्चिम	:	भूमि खसरा संख्या - 3050
उत्तर	:	भूमि खसरा संख्या - 3040
दक्षिण	:	भूमि खसरा संख्या - 3050

चौहद्दी खसरा संख्या- 3055ख, 3056क, 3057क, 3058, 3059, 3063

पूरब	:	भूमि खसरा संख्या - 3062, 3061, 3060
पश्चिम	:	भूमि खसरा संख्या - 3040, 3054
उत्तर	:	भूमि खसरा संख्या-3040, 3066, 3064, 3060
दक्षिण	:	भूमि खसरा संख्या - 3055, 3060

चौहद्दी खसरा संख्या- 3007ख

पूरब	:	भूमि खसरा संख्या - 3007 का शेष भाग
पश्चिम	:	भूमि खसरा संख्या - 3007 का शेष भाग
उत्तर	:	भूमि खसरा संख्या - 3007 का शेष भाग
दक्षिण	:	भूमि खसरा संख्या - 3007 का शेष भाग

Garv B...

Auth. Signatory

चौहद्दी खसरा संख्या- 2352ख

पूरब	:	भूमि खसरा संख्या - 2352 का शेष भाग
पश्चिम	:	भूमि खसरा संख्या - 2352 का शेष भाग
उत्तर	:	भूमि खसरा संख्या - 2352 का शेष भाग
दक्षिण	:	भूमि खसरा संख्या - 2352 का शेष भाग

चौहद्दी खसरा संख्या- 2354ग

पूरब	:	भूमि खसरा संख्या - 2354 का शेष भाग
पश्चिम	:	भूमि खसरा संख्या - 2354 का शेष भाग
उत्तर	:	भूमि खसरा संख्या - 2354 का शेष भाग
दक्षिण	:	भूमि खसरा संख्या - 2354 का शेष भाग

चौहद्दी खसरा संख्या- 3132ग

पूरब	:	भूमि खसरा संख्या - 3132 का शेष भाग
पश्चिम	:	भूमि खसरा संख्या - 3132 का शेष भाग
उत्तर	:	भूमि खसरा संख्या - 3132 का शेष भाग
दक्षिण	:	भूमि खसरा संख्या - 3132 का शेष भाग

चौहद्दी खसरा संख्या- 3152

पूरब	:	भूमि खसरा संख्या - 3156
पश्चिम	:	भूमि खसरा संख्या - 3153
उत्तर	:	भूमि खसरा संख्या - 3154
दक्षिण	:	भूमि खसरा संख्या - 3150, 3151

चौहद्दी खसरा संख्या- 2192

पूरब	:	चकरोड़
पश्चिम	:	चकरोड़
उत्तर	:	चकरोड़
दक्षिण	:	नाली


Garv Builders Pvt. Ltd.

Auth. Sr.



चौहददी खसरा संख्या- 2214

पूरब : चकरोड़
पश्चिम : नाली
उत्तर : नाली
दक्षिण : चकरोड़

चौहददी खसरा संख्या- 3080छ

पूरब : भूमि खसरा संख्या - 3080 का शेष भाग
पश्चिम : भूमि खसरा संख्या - 3080 का शेष भाग
उत्तर : भूमि खसरा संख्या - 3080 का शेष भाग
दक्षिण : भूमि खसरा संख्या - 3080 का शेष भाग

चौहददी खसरा संख्या- 3215

पूरब : नाली
पश्चिम : चकरोड़
उत्तर : चकरोड़
दक्षिण : भूमि खसरा संख्या - 3216

चौहददी खसरा संख्या- 631

पूरब : नाली
पश्चिम : नाली
उत्तर : नाली
दक्षिण : भूमि खसरा संख्या - 627 व 632

चौहददी खसरा संख्या- 2271

पूरब : चकरोड़
पश्चिम : चकरोड़
उत्तर : भूमि खसरा संख्या - 2270
दक्षिण : भूमि खसरा संख्या - 2273



चौहददी खसरा संख्या- 2279ग, 2279क

पूरब	:	भूमि खसरा संख्या - 2279 का शेष भाग
पश्चिम	:	भूमि खसरा संख्या - 2279 का शेष भाग
उत्तर	:	भूमि खसरा संख्या - 2279 का शेष भाग
दक्षिण	:	भूमि खसरा संख्या - 2279 का शेष भाग

चौहददी खसरा संख्या- 2274

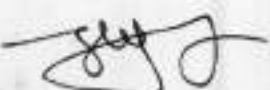
पूरब	:	भूमि खसरा संख्या - 2273
पश्चिम	:	भूमि खसरा संख्या - 2275 व 2276
उत्तर	:	भूमि खसरा संख्या - 2282
दक्षिण	:	चकरोड़

चौहददी खसरा संख्या- 2276क

पूरब	:	भूमि खसरा संख्या - 2274
पश्चिम	:	भूमि खसरा संख्या - 2256 व 2277
उत्तर	:	भूमि खसरा संख्या - 2274 व 2275
दक्षिण	:	चकरोड़

चौहददी खसरा संख्या- 2258

पूरब	:	भूमि खसरा संख्या - 2259 व 2276
पश्चिम	:	भूमि खसरा संख्या - 2252 व 2253
उत्तर	:	भूमि खसरा संख्या - 2277
दक्षिण	:	भूमि खसरा संख्या - 2257 व 2258




Auth. Signatory

चौहददी खसरा संख्या- 2252 व 2253

पूरब	:	भूमि खसरा संख्या - 2256 व 2257
पश्चिम	:	भूमि खसरा संख्या - 2302 व 2303
उत्तर	:	भूमि खसरा संख्या - 2254 व 2256
दक्षिण	:	भूमि खसरा संख्या - 2338 व 2251

चौहददी खसरा संख्या- 2302क

पूरब	:	भूमि खसरा संख्या - 2302 का शेष भाग
पश्चिम	:	भूमि खसरा संख्या - 2302 का शेष भाग
उत्तर	:	भूमि खसरा संख्या - 2302 का शेष भाग
दक्षिण	:	भूमि खसरा संख्या - 2302 का शेष भाग

चौहददी खसरा संख्या- 2308

पूरब	:	भूमि खसरा संख्या - 2307
पश्चिम	:	भूमि खसरा संख्या - 2309
उत्तर	:	भूमि खसरा संख्या - 2299
दक्षिण	:	भूमि खसरा संख्या - 2306

चौहददी खसरा संख्या- 2314 व 2315

पूरब	:	नाली
पश्चिम	:	भूमि खसरा संख्या - 616
उत्तर	:	भूमि खसरा संख्या - 616
दक्षिण	:	भूमि खसरा संख्या - 2316

चौहददी खसरा संख्या- 2304

पूरब	:	भूमि खसरा संख्या - 2303
पश्चिम	:	भूमि खसरा संख्या - 2338
उत्तर	:	भूमि खसरा संख्या - 2306 व 2309
दक्षिण	:	भूमि खसरा संख्या - 2338



चौहद्दी खसरा संख्या- 2339ग

पूरब	:	भूमि खसरा संख्या - 2339 का शेष भाग
पश्चिम	:	भूमि खसरा संख्या - 2339 का शेष भाग
उत्तर	:	भूमि खसरा संख्या - 2339 का शेष भाग
दक्षिण	:	भूमि खसरा संख्या - 2339 का शेष भाग

चौहद्दी खसरा संख्या- 2234

पूरब	:	भूमि खसरा संख्या - 2235
पश्चिम	:	भूमि खसरा संख्या - 2428
उत्तर	:	भूमि खसरा संख्या - 2331
दक्षिण	:	भूमि खसरा संख्या - 2428

चौहद्दी खसरा संख्या- 2343

पूरब	:	भूमि खसरा संख्या - 2256
पश्चिम	:	भूमि खसरा संख्या - 2340
उत्तर	:	भूमि खसरा संख्या - 2342
दक्षिण	:	भूमि खसरा संख्या - 2345

चौहद्दी खसरा संख्या- 2320

पूरब	:	भूमि खसरा संख्या - 2318 व 2319
पश्चिम	:	भूमि खसरा संख्या - 2324
उत्तर	:	भूमि खसरा संख्या - 2326
दक्षिण	:	भूमि खसरा संख्या - 2323

चौहद्दी खसरा संख्या- 2436

पूरब	:	भूमि खसरा संख्या - 2423
पश्चिम	:	भूमि खसरा संख्या - 2435
उत्तर	:	भूमि खसरा संख्या - 2435
दक्षिण	:	भूमि खसरा संख्या - 2435



चौहददी खसरा संख्या- 2428घ

पूरब	:	भूमि खसरा संख्या - 2428 का शेष भाग
पश्चिम	:	भूमि खसरा संख्या - 2428 का शेष भाग
उत्तर	:	भूमि खसरा संख्या - 2428 का शेष भाग
दक्षिण	:	भूमि खसरा संख्या - 2428 का शेष भाग

चौहददी खसरा संख्या- 2435ग व 2435घ

पूरब	:	भूमि खसरा संख्या - 2435 का शेष भाग
पश्चिम	:	भूमि खसरा संख्या - 2435 का शेष भाग
उत्तर	:	भूमि खसरा संख्या - 2435 का शेष भाग
दक्षिण	:	भूमि खसरा संख्या - 2435 का शेष भाग

चौहददी खसरा संख्या- 2413

पूरब	:	भूमि खसरा संख्या - 2415
पश्चिम	:	भूमि खसरा संख्या - 2412
उत्तर	:	भूमि खसरा संख्या - 2435
दक्षिण	:	भूमि खसरा संख्या - 2411 व 2414

चौहददी खसरा संख्या- 638

पूरब	:	भूमि खसरा संख्या - 639 व 642
पश्चिम	:	नाली
उत्तर	:	भूमि खसरा संख्या - 648
दक्षिण	:	नाली

चौहददी खसरा संख्या- 2147 व 2143

पूरब	:	भूमि खसरा संख्या - 2148 व चकरोड़
पश्चिम	:	भूमि खसरा संख्या - 2148 व 2149 व 2144
उत्तर	:	नाली व भूमि खसरा संख्या - 2148
दक्षिण	:	भूमि खसरा संख्या - 2144 व 2142



चौहद्दी खसरा संख्या- 2119

पूरब	:	भूमि खसरा संख्या - 2118
पश्चिम	:	नाली
उत्तर	:	नाली
दक्षिण	:	नाली

चौहद्दी खसरा संख्या- 2182

पूरब	:	नाली
पश्चिम	:	भूमि खसरा संख्या - 2183
उत्तर	:	नाली
दक्षिण	:	नाली

चौहद्दी खसरा संख्या- 481

पूरब	:	भूमि खसरा संख्या - 480
पश्चिम	:	भूमि खसरा संख्या - 484 व 485
उत्तर	:	नाली व भूमि खसरा संख्या - 475 व 486
दक्षिण	:	भूमि खसरा संख्या - 479

चौहद्दी खसरा संख्या- 2917

पूरब	:	भूमि खसरा संख्या - 2916
पश्चिम	:	भूमि खसरा संख्या - 2916
उत्तर	:	नाली व भूमि खसरा संख्या - 2916
दक्षिण	:	भूमि खसरा संख्या - 2919

विकेता का विवरण:-

श्यामवीर पुत्र श्री चेताराम, निवासी - ग्राम - जाव, तहसील - छाता, जिला - मथुरा

उ०प्र० ।

.....प्रथम पक्ष / विकेता

Govt. Bull. No. 1001
1001
1001

केता का विवरण:-


गर्व बिल्डटेक प्रा० लि० कार्यालय-10, एल०एस०सी०, कालका जी, नई दिल्ली द्वारा अधिकृत हस्ताक्षरी अशोक कुमार उपाध्याय पुत्र श्री पारसनाथ उपाध्याय, निवासी - 701, स्कोटिया टावर, ओमेक्स हाइट, विभूतिखण्ड, गोमतीनगर, लखनऊ, उत्तर प्रदेश ।

.....द्वितीय पक्ष/केता

:- विक्रय विलेख :-

मनकि श्यामवीर पुत्र श्री चेताराम, निवासी - ग्राम - जाप, तहसील - छाता, जिला - मथुरा उ०प्र० (विकेता) के है ।

जो कि विकेता भूमि खसरा संख्या - 2182 रकबा 0.1540 हेक्टेयर, खसरा संख्या - 2343 रकबा 0.1010 हेक्टेयर, खसरा संख्या - 2276क रकबा 0.0330 हेक्टेयर, खसरा संख्या - 2279ग रकबा 0.2530 हेक्टेयर, खसरा संख्या - 2274 रकबा 0.0890 हेक्टेयर, खसरा संख्या - 2271 रकबा 0.1800 हेक्टेयर, खसरा संख्या - 2352ख रकबा 0.1260 हेक्टेयर, खसरा संख्या - 2354ग रकबा 0.1260 हेक्टेयर, खसरा संख्या - 3132ग रकबा 0.0130 हेक्टेयर, खसरा संख्या - 2314 रकबा 0.0490 हेक्टेयर, खसरा संख्या - 2315 रकबा 0.0480 हेक्टेयर, खसरा संख्या - 2320 रकबा 0.1170 हेक्टेयर, खसरा संख्या - 2413 रकबा 0.0780 हेक्टेयर, खसरा संख्या - 3007ख रकबा 0.0630 हेक्टेयर, खसरा संख्या - 3080छ रकबा 0.1960 हेक्टेयर, खसरा संख्या - 3215 रकबा 0.0560 हेक्टेयर का सम्पूर्ण भाग व खसरा संख्या - 2428च रकबा 0.1260 हेक्टेयर, 2436 रकबा 0.0090 हेक्टेयर, 2234 रकबा 0.3020 हेक्टेयर का 1/2 भाग व खसरा संख्या - 2214 रकबा 0.4600 हेक्टेयर, 2147 रकबा 0.2120 हेक्टेयर, 2119 रकबा 0.3310 हेक्टेयर का 1/3 भाग व खसरा संख्या - 2435घ रकबा 0.4950 हेक्टेयर, 481



Amtech Pvt. Ltd.
Registrar

रकबा 0.1830 हेक्टेयर, 2435ग रकबा 0.0630 हेक्टेयर का 1/4 भाग व खसरा संख्या
- 2192 रकबा 0.5500 हेक्टेयर, 2917 रकबा 0.0190 हेक्टेयर, 2999 रकबा 0.0510
हेक्टेयर, 3007ब रकबा 0.2020 हेक्टेयर, 3028 रकबा 0.0090 हेक्टेयर, 3029 रकबा 0.
0160 हेक्टेयर, 3030 रकबा 0.0250 हेक्टेयर, 3031 रकबा 0.0220 हेक्टेयर, 3032 रकबा
0.0130 हेक्टेयर, 3035ख रकबा 0.1140 हेक्टेयर, 3042क रकबा 0.1320 हेक्टेयर,
3055ख रकबा 0.0790 हेक्टेयर, 3056क रकबा 0.0890 हेक्टेयर, 3057क रकबा 0.2840
हेक्टेयर, 3058 रकबा 0.1200 हेक्टेयर, 3059 रकबा 0.1770 हेक्टेयर, 3063 रकबा 0.
1170 हेक्टेयर का 1/5 भाग व खसरा संख्या - 2279क रकबा 0.2150 हेक्टेयर,
2302क रकबा 0.1670 हेक्टेयर, 2304 रकबा 0.0950 हेक्टेयर, 2308 रकबा 0.0301
हेक्टेयर का 1/9 भाग व खसरा संख्या - 2143 रकबा 0.1170 हेक्टेयर, 2252 रकबा
0.1040 हेक्टेयर, 2253 रकबा 0.0760 हेक्टेयर, 2256 रकबा 0.5470 हेक्टेयर, 2339ग
रकबा 0.2660 हेक्टेयर, 3152 रकबा 0.0090 हेक्टेयर, 3154 रकबा 0.3820 हेक्टेयर का
1/108 भाग व खसरा संख्या - 638 रकबा 0.1730 हेक्टेयर, खसरा संख्या - 631
रकबा 1.1300 हेक्टेयर में से बकदर भाग इस प्रकार कुल रकबा - 3.3500 हेक्टेयर,
स्थित ग्राम कल्ली पश्चिम, परगना विजनौर, तहसील व जिला लखनऊ का मालिक,
कामिल व काबिज है। उक्त भूमि विक्रेता ने जरिये बयनामा कय किया था जिसका
दाखिल खारिज हो चुका है तथा राजस्व अभिलेखों में संकमणीय भूमिधरी में विक्रेता का
नाम दर्ज है। विक्रेता को जिलाधिकारी लखनऊ के आदेश बजरीये पत्रांक
संख्या-1304/डी एल आर सी/12 दिनांक 06.10.2012 द्वारा अनुसूचित जाति से भिन्न
मे0 गर्व बिल्डटेक प्रा0 लि0 कार्यालय-10, एल0एस0सी0, कालका जी नई दिल्ली द्वारा
अधिकृत हस्ताक्षरी अशोक कुमार उपाध्याय पुत्र श्री पारसनाथ उपाध्याय के पक्ष में
विक्रय करने का अधिकार प्राप्त है। उक्त आराजी समस्त प्रकार के भारों व विवादों



अजकिस्म रेहन, बय, हिबा, जमानत, कुर्की, मुकदमा आदि से पूर्णतया बरी व पाक-साफ है जिसको विक्रय आदि करने का विक्रेता को मालिकाना हक हासिल है ।

अब विक्रेता ने बजरूरत खुद खूब सोच व समझ कर प्रसन्न चित्त मन से बिना किसी जोर दबाव नाजायज के अपने पूर्ण होशो हवास में उसी आराजी को बिलएवज मुबलिग रू0 1,20,00,000/- (एक करोड बीस लाख रूपये) जिसके आधे मुबलिग रू0 60,00,000/- (साठ लाख रूपये) में बदस्त क्रेता 'गर्व बिल्डटेक प्रा0 लि0' कार्यालय-10, एल0एस0सी0 कालका जी, नई दिल्ली द्वारा अधिकृत हस्ताक्षरी अशोक कुमार उपाध्याय पुत्र श्री पारसनाथ उपाध्याय, निवासी - 701, स्कॉटिया टावर, ओमेक्स हाइट, विभूतिखण्ड, गोमतीनगर, लखनऊ, उत्तर प्रदेश को बय कतई किया यानी बेच दिया और कुल विक्रय धनराशि अन्त में दिये गये विवरण के अनुसार क्रेता से वसूल पाकर कब्जा व दखल मालिकाना आराजी विक्रयशुदा पर आज से बजाय अपने क्रेता का बखूबी करा दिया, अब विक्रेता या उनके वारिसान व कायम मुकामान का कोई हक या हिस्सा विक्रीशुदा आराजी में शेष नहीं रहा । अब अगर कोई दीगर शख्स अपना हक या दावा करे तो दावा उसका वातिल व नाजायज करार दिया हावे और अगर किसी शख्स की दावेदारी या हकदारी या उज्जदारी से आराजी विक्रीशुदा क्रेता के कब्जे से निकल जावे या कब्जा न रहे या मिल्कियत या हकीयत विक्रेता की करार न पाई जाय या अन्य किसी प्रकार से विवादित या भार ग्रसित पायी जाय तो ऐसी तमाम सूरतों में क्रेता व उसके वारिसान व कायम मुकामान को हक हासिल होगा कि वह अपना कुल विक्रय मूल्य मय हर्जा व खर्चा के विक्रेता या उनके वारिसान व कायम मुकामान की दीगर जायदाद चल व अचल से न्यायालय द्वारा वसूल कर लेवे कोई उज



नही होगा विकीशुदा आराजी को केता कागजात सरकारी में अपने नाम दर्ज करवा लेवे कोई उज नही होगा ।

विकीशुदा आराजी कृषि आराजी है जिसकी बाजारी मालियत श्रीमान जिलाधिकारी महोदय लखनऊ द्वारा निर्धारित वर्तमान दर रुपये 65,00,000/- प्रति हेक्टेयर के हिसाब से विकीत भूमि 3.3500 हेक्टेयर की कुल सरकारी मालियत रू0 2,17,75,000/- होती हैं । आराजी मुबइया के खसरा नम्बरान खसरा संख्या - 2182 रकबा 0.1540 हेक्टेयर, खसरा संख्या - 2352ख रकबा 0.1260 हेक्टेयर, खसरा संख्या - 2354ग रकबा 0.1260 हेक्टेयर, खसरा संख्या - 3132ग रकबा 0.0.013 हेक्टेयर, खसरा संख्या - 631 रकबा 0.3326 हेक्टेयर, खसरा संख्या - 3215 रकबा 0.0560 हेक्टेयर का सम्पूर्ण भाग व खसरा संख्या - 481 रकबा 0.1830 हेक्टेयर का 1/4 भाग व खसरा संख्या - 2192 रकबा 0.5500 हेक्टेयर का 1/5 भाग व खसरा संख्या - 638 रकबा 0.1730 हेक्टेयर का बकदर 0.1520 हेक्टेयर जो कि निकटतम आबादी से 200 मीटर की त्रिज्या के अन्दर स्थित है और इस कारण से उक्त खसरा संख्या के अपने विकीत अंश रकबा 0.9614 हेक्टेयर पर ही 40 प्रतिशत की बढ़ोतरी करते हुए उसकी मालियत 24,99,640/- होती है। अतः इस प्रकार उक्त विक्रय शुदा आराजी की कुल मालियत 2,42,74,640/- होती है। चूंकि विक्रय मूल्य विकीत भूमि की सरकारी मालियत से कम है, इसलिए नियमानुसार मालियत मुल्य पर शासकीय शासनादेश संस्थागत वित्त, कर एवं निबन्धन अनुभाग-5 की अधिसूचना संख्या-स.वि.क. नि.5-2756/11-2008-500(165)/2007 दिनांक 30.06.2008 के अनुसार 7 प्रतिशत की दर से मु0 रू0 17,00,000/- का जनरल स्टाम्प अदा किया जा रहा है ।

1



Gan: 8/11/2008

Auth. Signature

विकीशुदा आराजी का भू उपयोग कृषि है । आराजी विकीशुदा किसी राष्ट्रीय राजमार्ग, जनपदीय मार्ग व लिंक रोड के किनारे स्थित नहीं हैं आराजी विकीशुदा पर कोई भी पेड़, बाग, ट्यूबवेल, बोरिंग, कुआं आदि नहीं है । विकीशुदा आराजी नगर निगम सीमा से बाहर स्थित है । विकेता अनुसूचित जाति का सदस्य हैं एवं केता अनुसूचित जाति एवं अनुसूचित जनजाति का सदस्य नहीं हैं । विकेता व केता का स्थाई व अस्थायी पता उपरोक्त ही है । विकीशुदा आराजी मुख्य सड़क रायबरेली रोड़ से 1 किलोमीटर से भी अधिक दूर है ।

लिहाजा यह विषय विलेख कतई बहक केता उक्त के निष्पादित कर दिया ताकि सनद रहे और समय पर काम आवे ।

विवरण जायदाद विकीत

कृषि भूमि खसरा संख्या - 2182 रकबा 0.1540 हेक्टेयर, खसरा संख्या - 2343 रकबा 0.1010 हेक्टेयर, खसरा संख्या - 2276क रकबा 0.0330 हेक्टेयर, खसरा संख्या - 2279ग रकबा 0.2530 हेक्टेयर, खसरा संख्या - 2274 रकबा 0.0890 हेक्टेयर, खसरा संख्या - 2271 रकबा 0.1800 हेक्टेयर, खसरा संख्या - 2352ख रकबा 0.1260 हेक्टेयर, खसरा संख्या - 2354ग रकबा 0.1260 हेक्टेयर, खसरा संख्या - 3132ग रकबा 0.0130 हेक्टेयर, खसरा संख्या - 2314 रकबा 0.0490 हेक्टेयर, खसरा संख्या - 2315 रकबा 0.0480 हेक्टेयर, खसरा संख्या - 2320 रकबा 0.1170 हेक्टेयर, खसरा संख्या - 2413 रकबा 0.0780 हेक्टेयर, खसरा संख्या - 3007ख रकबा 0.0630 हेक्टेयर, खसरा संख्या - 3080छ रकबा 0.1960 हेक्टेयर, खसरा संख्या - 3215 रकबा 0.0560 हेक्टेयर का सम्पूर्ण भाग व खसरा संख्या - 2428घ रकबा 0.1260 हेक्टेयर,



Copy Belong to Put 1st
Ampt
Audit. Section

2436 रकबा 0.0090 हेक्टेयर, 2234 रकबा 0.3020 हेक्टेयर का 1/2 भाग व खसरा संख्या - 2214 रकबा 0.4600 हेक्टेयर, 2147 रकबा 0.2120 हेक्टेयर, 2119 रकबा 0.3310 हेक्टेयर का 1/3 भाग व खसरा संख्या - 2435घ रकबा 0.4050 हेक्टेयर, 481 रकबा 0.1830 हेक्टेयर, 2435ग रकबा 0.0630 हेक्टेयर का 1/4 भाग व खसरा संख्या - 2192 रकबा 0.5500 हेक्टेयर, 2917 रकबा 0.0190 हेक्टेयर, 2999 रकबा 0.0510 हेक्टेयर, 3007ब रकबा 0.2020 हेक्टेयर, 3028 रकबा 0.0090 हेक्टेयर, 3029 रकबा 0.0160 हेक्टेयर, 3030 रकबा 0.0250 हेक्टेयर, 3031 रकबा 0.0220 हेक्टेयर, 3032 रकबा 0.0130 हेक्टेयर, 3035ख रकबा 0.1140 हेक्टेयर, 3042क रकबा 0.1320 हेक्टेयर, 3055ख रकबा 0.0790 हेक्टेयर, 3056क रकबा 0.0690 हेक्टेयर, 3057क रकबा 0.2840 हेक्टेयर, 3058 रकबा 0.1200 हेक्टेयर, 3059 रकबा 0.1770 हेक्टेयर, 3063 रकबा 0.1170 हेक्टेयर का 1/5 भाग व खसरा संख्या - 2279क रकबा 0.2150 हेक्टेयर, 2302क रकबा 0.1670 हेक्टेयर, 2304 रकबा 0.0950 हेक्टेयर, 2308 रकबा 0.0301 हेक्टेयर का 1/9 भाग व खसरा संख्या - 2143 रकबा 0.1170 हेक्टेयर, 2252 रकबा 0.1040 हेक्टेयर, 2253 रकबा 0.0760 हेक्टेयर, 2256 रकबा 0.5470 हेक्टेयर, 2339ग रकबा 0.2660 हेक्टेयर, 3152 रकबा 0.0090 हेक्टेयर, 3154 रकबा 0.3820 हेक्टेयर का 1/108 भाग व खसरा संख्या - 638 रकबा 0.1730 हेक्टेयर, खसरा संख्या - 631 रकबा 1.1300 हेक्टेयर में से बकदर भाग इस प्रकार कुल रकबा - 3.3500 हेक्टेयर, स्थित ग्राम कल्ली पश्चिम, परगना बिजनौर, तहसील व जिला लखनऊ ।


Auth. Signature



विवरण भुगतान

रूपये 1,20,00,000/- (एक करोड़ बयासी लाख रूपयें) जरिये चेक संख्या - 645954

दिनांक 27.10.2012, जारीकर्ता बैंक - एक्सिस बैंक शाखा मालवीय नगर नई दिल्ली।

विकेता ने केता से समक्ष गवाहान प्राप्त कर लिया है। अब कुछ भी पाना शेष नहीं रहा है।

लखनऊ


दिनांक : 29.10.2012



गवाहान :-

1. Nana Kishore
Sto. SHAMAM
7 LSC KALINDI
NEW DELHI

2. Ashish Singh S/O
Sri H.N. Singh
Narayanpur
Sultranpur

टाईपकर्ता :-


(अकाश दीप वर्मा)
सदर तहसील, लखनऊ




ह.ओ. केता

ह.ओ. केता


Anup Singh
Auth. Signatory

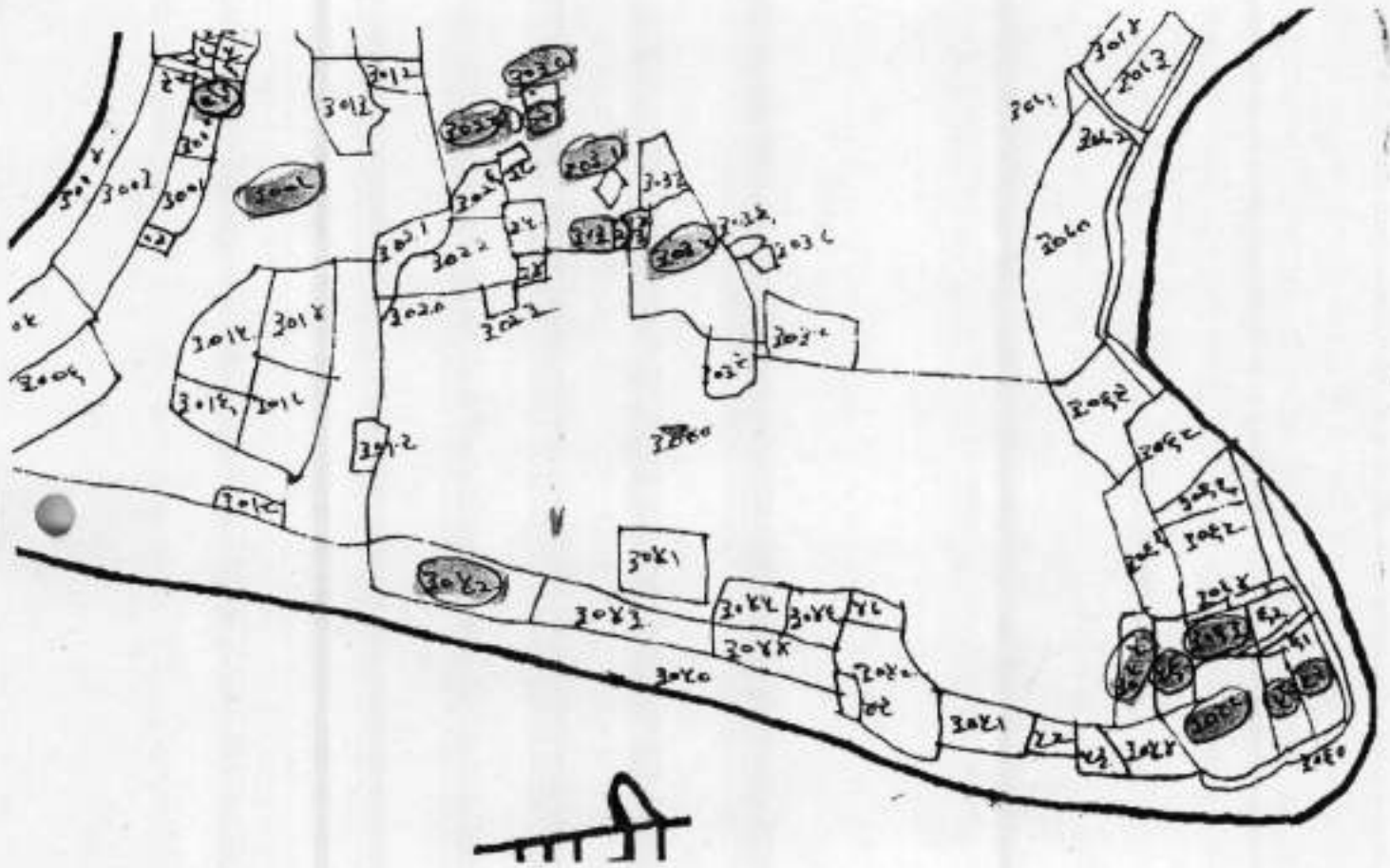


मसविदाकर्ता:-


(ब्रजेश कुमार प्रसाद)
एडवोकेट
सदर तहसील, लखनऊ

मानचित्र

कृषि भूमि खसरा संख्या - 2999, 3007ब, 3028, 3029, 3030, 3031, 3032, 3035ख, 3042क, 3055ख, 3056क, 3057क, 3058, 3059, 3063 व 3007ख स्थित ग्राम कल्ली पश्चिम, परगना बिजनौर, तहसील व जिला लखनऊ ।



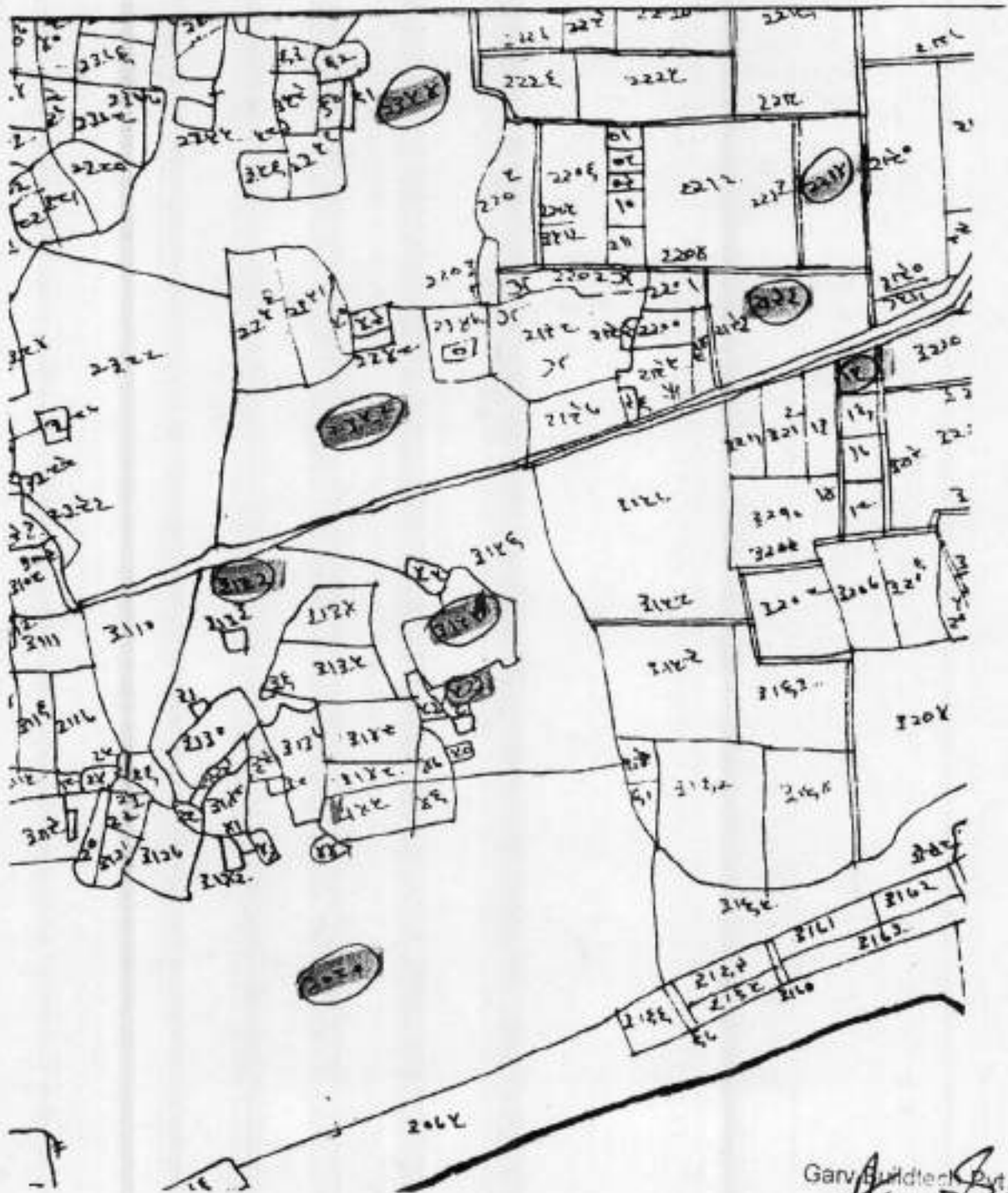
हो विकेता

Garv Buildtech Pvt. Ltd.

Auth. Signatory
हो कता

मानचित्र

कृषि भूमि खसरा संख्या - 2352ख, 2354ग, 3132ग, 3152, 3154, 2192, 2214, 3080छ व 3215 स्थित ग्राम कल्ली पश्चिम, परगना बिजनौर, तहसील व जिला लखनऊ ।



हो विकेता

Garv Builders Pvt. Ltd.

Auth. Signatory
हो कता

मानचित्र

कृषि भूमि खसरा संख्या - 631, 2271, 2279ग, 2279क, 2274, 2276क, 2256, 2252, 2253, 2302क, 2308, 2314, 2315, 2304, 2339ग, 2234, 2343, 2320, 2436, 2428घ, 2435ग, 2435घ व 2413 स्थित ग्राम कल्ली पश्चिम, परगना बिजनौर, तहसील व जिला लखनऊ ।



H0 विकेटा

Garv... Pvt. Ltd.

Handwritten Signature
Acting Signatory

12,000,000.00 / 24,275,000.00


विक्रय पत्र

10,000.00 20 10,020.00 1,000

सौत रजिस्ट्री नकल व प्रति शुल्क योग शब्द लगभग

प्रतिफल
श्री
पुत्र श्री
व्यवसाय व्यापार

मालिपत
श्यामवीर
चेतराम




निवासी श्यामी ग्राम जाव छाता जिला मधुरा
अस्थायी पता

ने यह लेखपत्र इस कार्यालय में दिनांक 29/10/2012 समय 4:55PM
वजे निबन्धन हेतु पेश किया।

रजिस्ट्रीकारा अधिकारी के हस्ताक्षर


वी. सी. सिंह
उप निबन्धक (प्रथम)

लखनऊ

29/10/2012

निष्पादन लेखपत्र बाद सुनने व समझने-अज्ञान व प्राप्त धनराशि रु. प्रत्येकानुसार उक्त
विक्रेता

श्री श्यामवीर
पुत्र श्री चेताराम
पेशा व्यापार
निवासी ग्राम जाव छाता जिला मधुरा




श्री गर्व विस्टेक प्रा0 लि0 द्वारा अशोक कुमार
उपाध्याय
पुत्र श्री पारसनाथ उपाध्याय
पेशा नौकरी
निवासी 701 स्कॉटिया टावर विभूतिखण्ड गोमती नगर
लखनऊ



ने निष्पादन स्वीकार किया।

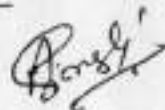
जिनकी पहचान श्री नन्द किशोर

पुत्र श्री श्रीराम
पेशा नौकरी

Nandkishor

निवासी कालका जी नई दिल्ली

व श्री आशीष सिंह
पुत्र श्री एच0 एन0 सिंह




पेशा व्यापार

निवासी नरायनपुर सुल्तानपुर

ने की।

प्रत्येक भद्र ताशियों के निशान अंगूठे नियमानुसार लिपे गये हैं।



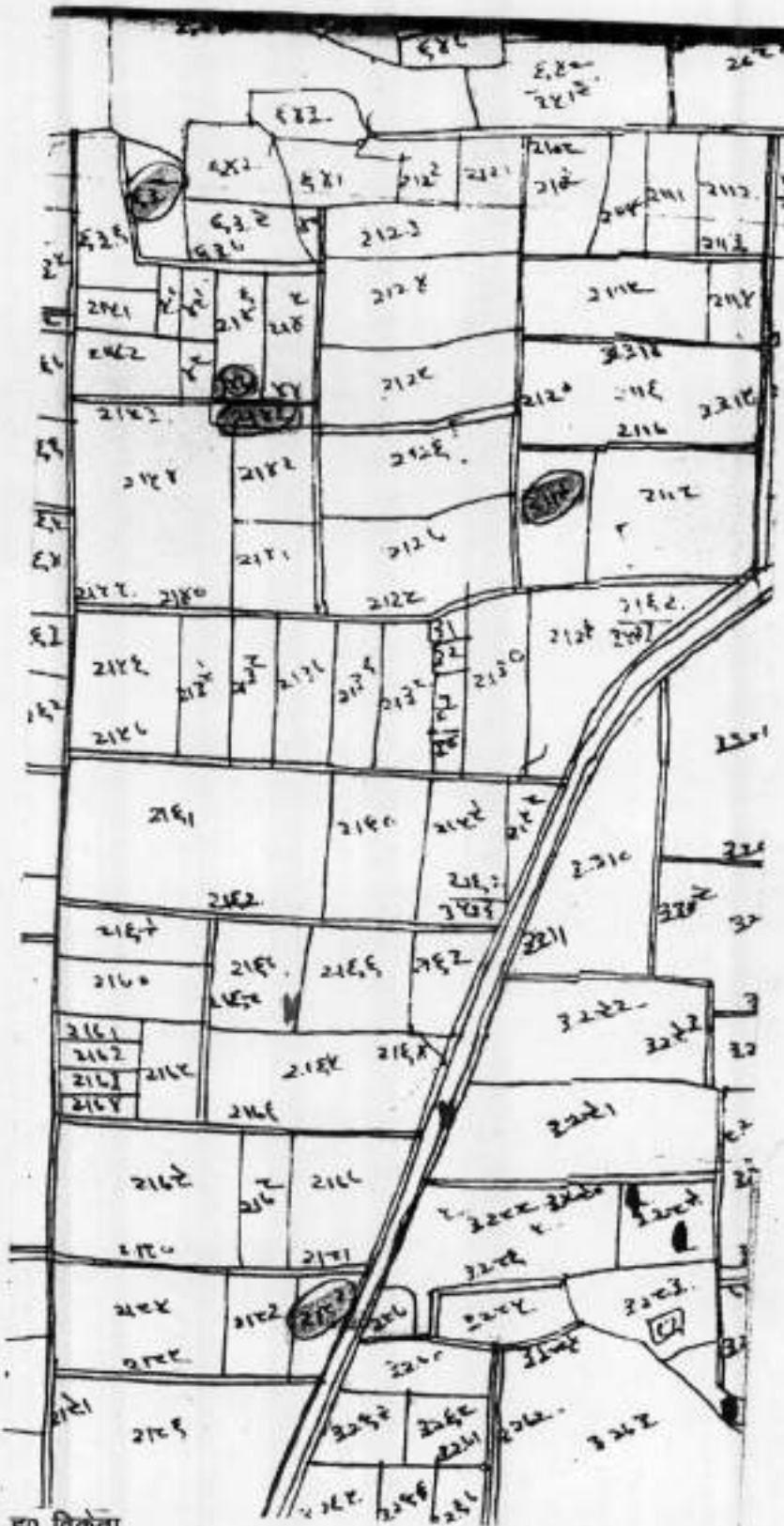
रजिस्ट्रीकारा अधिकारी के हस्ताक्षर

वी. सी. सिंह
उप निबन्धक (प्रथम)
लखनऊ

29/10/2012

मानचित्र

कृषि भूमि खसरा संख्या - 638, 2147, 2143, 2119 व 2182 स्थित ग्राम कल्ली पश्चिम, परगना बिजनौर, तहसील व जिला लखनऊ ।



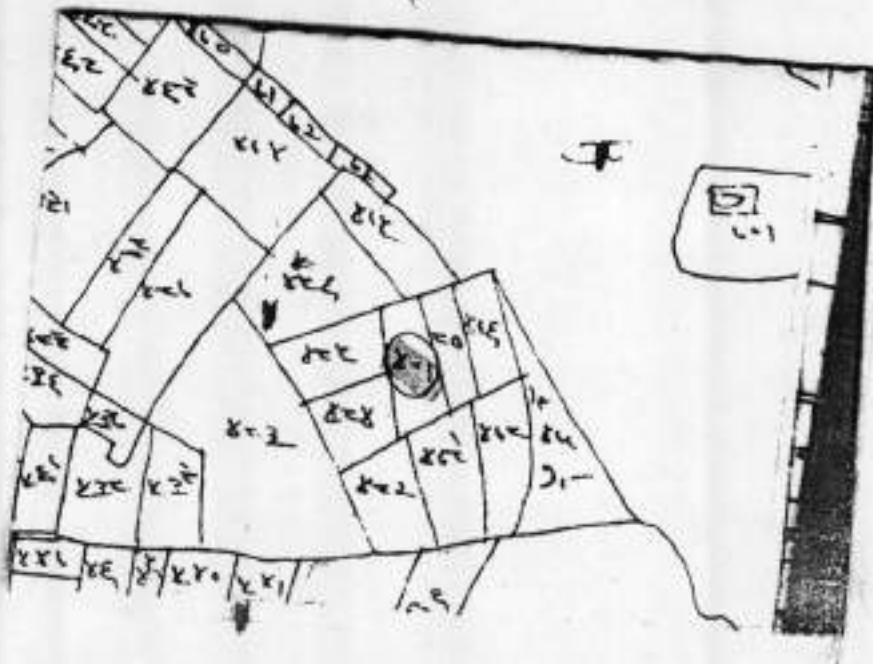
हठ विकेता


Garh... Ltd.

हठ केंता
Signatory

मानचित्र

कृषि भूमि खसरा संख्या - 481 स्थित ग्राम कल्ली पश्चिम, परगना बिजनौर, तहसील व जिला लखनऊ ।



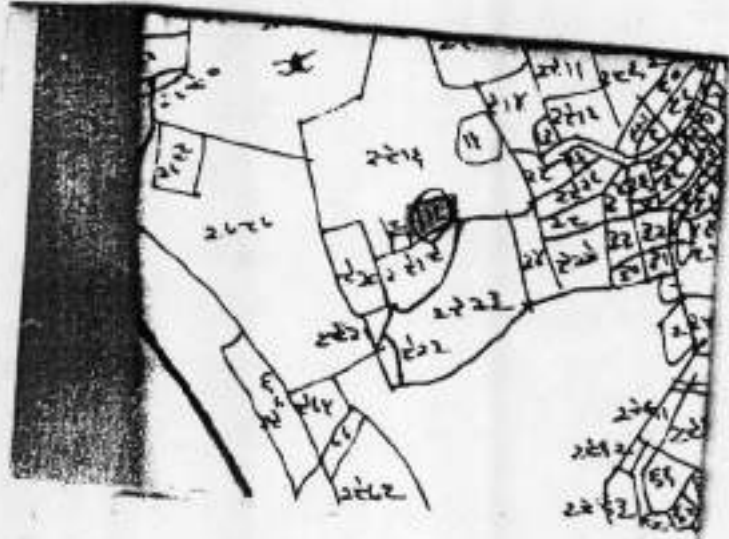

हो कता


Garh...

हो कता Signatory

मानचित्र

कृषि भूमि खसरा संख्या - 2917 स्थित ग्राम कल्ली पश्चिम, परगना बिजनौर, तहसील व जिला लखनऊ ।



 80 विकेता


Garv Builders & Developers Ltd.

80 विकेता natory


आज दिनांक 29/10/2012 को

वही सं. 1 जिल्द सं. 14874

पृष्ठ सं. 275 से 320 पर कर्नांक 19198

रजिस्ट्रीकृत किया गया ।

रजिस्ट्रीकरण अधिकारी के हस्ताक्षर


वी. सी. सिंह
उप निबन्धक (प्रथम)
लखनऊ
29/10/2012





BHULEKH
Uttarakhand

निम्न खाते की प्रमाणित प्रति आनलाइन प्राप्त करने हेतु यहाँ क्लिक करें।

(C123)

19198
29.10.12

24/10/12

खाता विवरण (अप्रमाणित प्रति)

ग्राम का नाम : बरली पश्चिम पुराना : (बिक्रौली) पञ्चमी नं: 1417-1422 बरन्ड : लखनऊ पाना : 1 खाता संख्या : 00540

खातेदार का नाम / पिया प्रति संरक्षक का नाम / किसान स्वाम

श्रेणी : 1-क / पानि जो संरक्षणीय इन्डिपेंडेंट डे-मॉनिटरिंग में हो।

भूगोली प्रजाति / गन्. बरजा / कोपी नकल पुर पो. गढ़वालगत राखवोली

खाला संख्या	हेक्टर (हे.)	अक्षेत्र	दिनांक
844	1.3020	अक्षेत्र ब.ल. बिक्रौली सं. 402/30.1.10गाद	गद
783	0.9240	844/1.3020, का 1/3भाग लख	सं.
798	0.3050	0.434 हे.ग.गु.6000 से फोडि गद	
2182	0.1540	पुर स्व.गुनाऊ नि.रोपी रणपुली जिला	
798/350ए	0.1200	राखवोली का नाम मिल करके बनाई	
786मि	0.3610	नी.एस.एस.प्रेस प्रा.सि.खित सं. 877 गढ़वाल लखनऊ टुंग डब्लोकरी कोपी अनन्त पुर स्व.गुनाऊ सि.अनन्त सि	
		सी-877 गढ़वाल लखनऊ का अनन्तरी सं.प.टुंग नैनाम अक्षेत्र मिले गुरा ह.सं.का/30.1.10	
		अक्षेत्र ब.ल. बिक्रौली गद	
		सं. 445/30.1.10गाद स	
		844/1.3020, का 1/3भाग लख	
		0.434 हे.ग.गु.6000 से फोडि गद	
		पुर स्व.गुनाऊ नि.रोपी रणपुली जिला	
		राखवोली का नाम मिल करके बनाई	
		नी.एस.एस.प्रेस प्रा.सि.खित सं. 877	
		गढ़वाल लखनऊ टुंग डब्लोकरी कोपी	
		अनन्त पुर स्व.गुनाऊ सि.अनन्त सि	
		सी-877 गढ़वाल लखनऊ का अनन्तरी	

ग्राम का नाम : बदली रजिग	परचम : (बिबकी)	कर्मचारी नाम	बन्धन : लखन	फरारी नं : 1417-1422	घण : 1	खण संख्या : 00540
<p>ग्राम का उपयोग एवं इस पर निर्मित लखनन विभाग क्षेत्र परचमका</p> <p>2021 के अनुसार की अनुसूचक होना इ.र.क. 30.11.10</p> <p>अद्वैत शकला धान सं. 922 पर दर्ज है। इ.र.क. 25.11.10</p> <p>अद्वैत न.क. बिबकी कद सं. 2955/19.8.11 गाठ सं. 796सं/0.3610 है. ये से लखा 0.0144 है. गा.गु.60 ख से विवेकन भरीली प्रमाद पर एवं कु. कन्ठ का नाम निरस्त करके देना न ीरती ज्मालेज डेवी पुरी पिडी तल विवली म.र.582/26 बगाली टेश खरीका तेरिगिग लखनन का नाम बनी सं.दु. टुग बैरगा</p> <p>अभिलेख नं. 18.र.क. 8.9.11</p> <p>अद्वैत शकला कद लखनन कद सं. 1179/18.4.13 गाठ सं. 2182/0.1540 है. व खण सं. 1329 गाठ सं. 2343/0.1010 है., 2270क/0.0330 है., 2279क/0.253 है., 2274/0.0890 है. व खण सं. 442 गाठ सं. 2271/0.1800 है. व खण सं. 379 गाठ सं. 2352ख/0.1260 है., 2354ख/0.1260 है., 3132ख/0.0130 है. व खण सं.</p>						

खाता विवरण (अप्रमाणित प्रति)

खाता विवरण (अप्रमाणित प्रति)

ग्राम का नाम : कलसी पुलिस	परता : (मिन्की)	तारीख : कोकी नर	बन्धन : लखन	फाली नं : 1417-1422	भा : 1	खाता संख्या : 00540
<p>1042 गटा सं. 2314/ 0.0490 हे., 2315/0.0480 हे. व गटा सं. 432 गटा सं. 2320/0.1170 हे., 2413/0.0780 हे. व गटा सं. 1310 गटा सं. 3007/0.0630 हे. व गटा सं. 1168 गटा सं. 3080/0.1960 3215/0.0560 हे. व संपूर्ण भाग व गटा सं. 603 गटा सं. 2428/</p> <p>0.1250 हे., 2436/0.0090 हे. व गटा सं. 1180 गटा सं. 2234/0.3020 हे. व 1/2 भाग व गटा सं. 234 गटा सं. 2214/0.4600 हे. व गटा सं. 512 गटा सं. 2147/0.2120 हे. व गटा सं. 908 गटा सं. 2119/0.3310 हे. व 1/3 व गटा सं. 895 गटा सं. 2435/0.4405 हे. व गटा सं. 1179 के गटा</p> <p>सं. 481/0.1830 हे., 2435/0.0630 हे. व 1/4 भाग व गटा सं. 922 के गटा सं. 2182/0.550 हे. व गटा सं. 819 के गटा सं. 2917/0.0190 हे., 2906/ 0.051 हे., 3007/0.202 हे., 3028/0.009 हे., 3029/0.016 हे., 3030/0.025 हे., 3031/0.022 हे., 3032/0.013 हे., 3035/0.114 हे., 3042/</p>						

खाता विवरण (अप्रमाणित प्रति)

प्रश्न का नाम : खाता विवरण	परमाणु : (विवरणीय)	खाता नं. : 417-1422	पृष्ठ संख्या : 1	खाता संख्या : 00540
		0.132 ₹., 30558/0.079 ₹., 3056₹./0.069 ₹., 3057₹./0.284 ₹., 3058/0.120 ₹., 3059/ 0.177 ₹., 3063/0.117 ₹. का 1/5 भाग व खाता सं. 134 गटा सं. 2279₹./0.215 ₹., 2302₹./0.1570 ₹., 2304/0.095 ₹. 2308/0.0301 ₹. का 1/9 भाग व खाता सं. 298 के गटा सं. 21430.117 ₹.		
		2252/0.104 ₹., 2253/0.076 ₹., 2255/0.547 ₹., 2339/0.286 ₹. 3152/0.0090 ₹., 3154/ 0.382 ₹. का 1/108 भाग व खाता सं. 1122 गटा सं. 638/0.173 ₹. व खाता सं. 299 गटा सं. 631/ 1.130 ₹. में से 485₹२४ भाग कुल रकम 3.3500 ₹. या ६०४ से विक्रय प्रयोजन के लिये		
		खिला करने के लिये प्रिन्टेड प्र.सि. कार्यलय 10 पूर.एच.सी. बालक जी नई दिल्ली द्वारा अधिकृत हस्ताक्षर अंगोके द्वारा उपर्युक्त पुत्र परमाणु उपानाम ₹. 70 प्रिन्टेड टावर अंगोके हाइ प्रिन्टेड गैलरीनाए लडनड का नाम बौर सं.६, ट्राए बैनामा अंगिक विना नामा ए.टी.६.२६.4.13		
		अट्टेग, गवर्नरगा. हर. लडनड गटा सं.3057/10.4.13		