

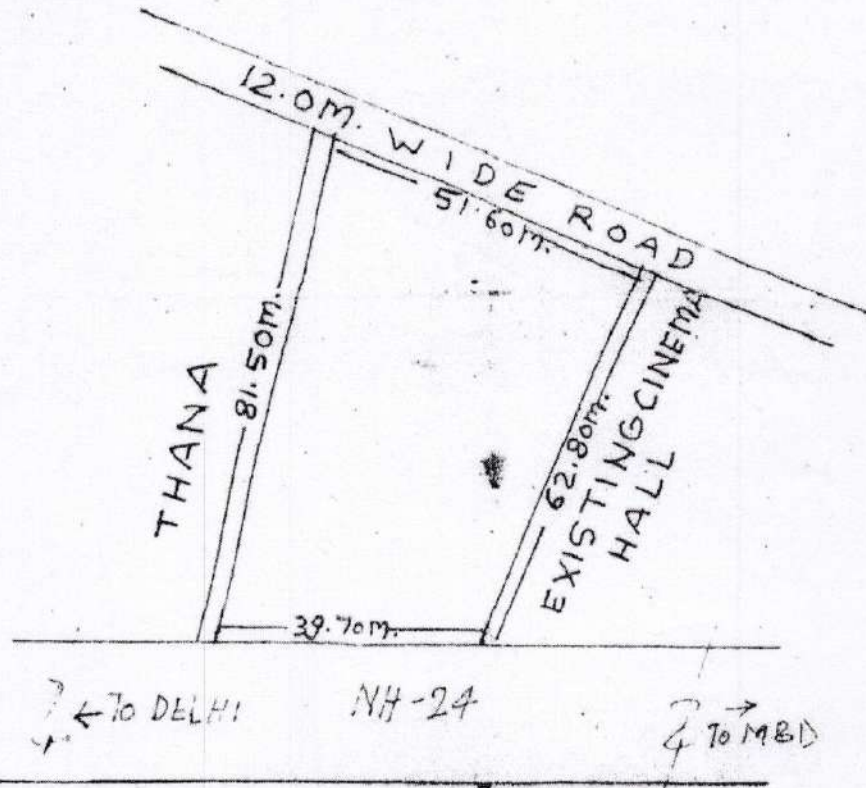
# मुरादाबाद विकास प्राधिकरण

क्रम संख्या

भू-खण्ड का चित्र

चित्र का चित्र नम्बर COMM. PLOT  
 क्षेत्रफल 3201.27 वर्ग मीटर  
 दिशा का संकेत ↑

नया मुरादाबाद  
 योजना संख्या - 5  
 ब्लॉक नम्बर  
 प्रयोग - COMMERCIAL



नगर की जाँच करने वाले के ह०  
 क्षेत्रफल की जाँच करने वाले के ह० 8/17/2013  
 संस्था निर्माता के ह० 8/17/13  
 नगर नियोजक/सहा० वास्तुविद, अधिशासी अभियन्ता/सहायक अभियन्ता, नगर नियोजक




सत्यमेव जयते

INDIA NON JUDICIAL  
Government of Uttar Pradesh

APR 13/7/2020

e-Stamp

Certificate No. : IN-UP07956085844532S  
 Certificate Issued Date : 13-Jul-2020 04:36 PM  
 Account Reference : SHCIL (FI) upshcil01/ MORADABAD/ UP-MRD  
 Unique Doc. Reference : SUBIN-UPUPSHCIL0109809759711182S  
 Purchased by : NARENDER SINGH CHADHA SO GURBACHAN SINGH CHADHA  
 Description of Document : Article 23 Conveyance  
 Property Description : PLOT NO. 5CP-001C AT NAAYA MORADABAD YOJNA, MORADABAD  
 Consideration Price (Rs.) :  
 First Party : MORADABAD DEVELOPMENT AUTHORITY MORADABAD  
 Second Party : NARENDER SINGH CHADHA SO GURBACHAN SINGH CHADHA  
 Stamp Duty Paid By : NARENDER SINGH CHADHA SO GURBACHAN SINGH CHADHA  
 Stamp Duty Amount(Rs.) : 56,98,000  
 (Fifty Six Lakh Ninety Eight Thousand only)



Verified By

Locked By

-----Please write or type below this line-----

*[Handwritten Signature]*



सम्पत्ति विभागा  
मुरादाबाद विकास प्राधिकरण  
मुरादाबाद

0001551752

Stamp Duty Alert

Stamp duty is payable on the purchase of immovable property. Any discrepancy in the details on this Certificate and the actual details on the original document will be the responsibility of the purchaser.

मूखण्ड की कीमत रू0 : 7,26,68,829 /-  
फ्री-होल्ड रू0 : 87,20,259 /-  
कुल योग रू0 : 8,13,89,088 /-  
e-Stamp NO. : IN-UP07956085844532S  
e-Stamp Rs. : 56,98,000/-



### विक्रय विलेख

मुरादाबाद विकास प्राधिकरण द्वारा आवंटित व्यवसायिक मूखण्ड का स्वामित्व प्रदान किये जाने हेतु अनुबन्ध दिनांक 14/07/2020 को जिसको एतदपरचात प्रदान पक्ष कहा गया है तथा श्री नरेन्द्र सिंह चड्ढा पुत्र स्व0 श्री गुरुवचन सिंह चड्ढा, निवासी:-455 सिविल लाइन्स मुरादाबाद को एतदपरचात द्वितीय पक्ष कहा गया है, के मध्य निष्पादित किया जाता है।

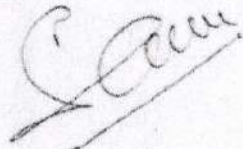


सम्पत्ति प्रभारी  
मुरादाबाद विकास प्राधिकरण  
मुरादाबाद

और चूँकि इस विलेख की अनुसूची में निर्दिष्ट व्यवसायिक भूखण्ड द्वितीय को आवंटित है, आगे अभिव्यक्त अधिकारों एवं शर्तों के अधीन अनुसूची में निर्दिष्ट व्यवसायिक भूखण्ड का स्वामित्व रू० 7,26,68,829/- शब्दों में रू० सात करोड़ छब्बीस लाख अड़सठ हजार आठ सौ उनत्तीस मात्र के एवज में द्वितीय पक्ष को हस्तान्तरित किया जाना है।

और चूँकि प्रथम पक्ष द्वारा द्वितीय पक्ष को अनुसूची में विर्णित नया मुरादाबाद योजना के अन्तर्गत सैक्टर-5 में व्यवसायिक भूखण्ड संख्या- 5-CP/001C मुरादाबाद का स्वामित्व व्यवसायिक हेतु दिया जाना स्वीकार कर लिया गया है।

वर्तमान में उक्त वर्णित व्यवसायिक भूखण्ड का व्यवसायिक उद्देश्य हेतु उपयोग किया जाना है। अतः उत्तर प्रदेश में अपनी प्रवृत्ति के सम्बन्ध में समय-समय पर यथासंशोधित उत्तर प्रदेश नगर योजना और विकास अधिनियम 1973 उत्तर प्रदेश आवास एवं विकास परिषद अधिनियम 1965 संपठित एवं शासनादेश संख्या-1639/9-आ-1-95- 80 मिस/86 दिनांक 10 मई 1995 तथा शासनादेश संख्या-1776/9-आ -95-80मिस/86 दिनांक 24.05.1995 के अनुसरण में निष्पादित यह विलेख साक्षी कि अनुसूची में वर्णित व्यवसायिक भूखण्ड का स्वामित्व द्वितीय पक्ष के पक्ष में घोषित किये जाने हेतु द्वितीय पक्ष द्वारा प्रथम पक्ष को रूपये 7,26,68,829/- केवल दिनांक 30.06.2020 ई० किये गये भुगतान जिसकी प्राप्ति प्रथम पक्ष एतद्वारा स्वीकार करता है।



सम्पत्ति प्रभारी  
मुरादाबाद विकास प्राधिकरण  
मुरादाबाद

के प्रतिफलस्वरूप तथा आगे वर्णित प्रसविदाओं और शर्तों, जिनका द्वितीय पक्ष पालन करेगा को ध्यान में रखकर प्रथम वह व्यवसायिक भूखण्ड उसकी सीमाओं सहित विवरण इस विलेख की अनुसूची में दिया गया है, और स्पष्टीकरण के लिये उस विलेख से संलग्न रेखाचित्र में लाल रंग से रंग दिया गया है।

फ्रीहोल्ड घोषित करते हैं, और इस पर द्वितीय पक्ष को निजी स्वत्व प्रदान करते हैं।

अतएव द्वितीय पक्ष उसके दावाधिकारी तथा समनुदेशिती सदा के लिये उसे अपने अधिकार में रखेंगे।

इस विलेख के निष्पादन की दिनांक से इसकी अनुसूची में वर्णित व्यवसायिक भूखण्ड पर द्वितीय पक्ष को निजी स्वत्व प्राप्त हो जायेगा, और उसे स्वेच्छा से प्रभावी विधि नियमों एवं विनियमों के अधीन किसी भी प्रकार हस्तान्तरित कर सकेगा। व्यवसायिक भूखण्ड या उस पर निर्मित अथवा निर्माण किये जाने वाले व्यवसायिक भूखण्ड के सम्बन्ध में इस देय करों का अथवा उस पर भविष्य में लगाये जाने वाले करों का भुगतान करेगा।

इस विलेख से उत्पन्न एवं इसके सम्बन्ध में या इसके विषय पर दोनों पक्षों या उनके दावेदारों के बीच कभी भी कोई विवाद, मतभेद अथवा प्रश्न उत्पन्न होने पर उसे राज्य सरकार के आवास विभाग को संदर्भित किया जायेगा, जिस पर राज्य सरकार का निर्णय अन्तिम होगा तथा दोनों पक्षों पर बाध्यकारी होगा।

इस विलेख के निष्पादन के एवं पंजीयन में होने वाला सम्पूर्ण व्यय द्वितीय पक्ष द्वारा वहन किया जायेगा।



सम्पत्ति अधिकारी  
मुरादाबाद विकास प्राधिकरण  
मुरादाबाद

यह स्पष्ट है कि इस विलेख में प्रयुक्त शब्द प्रथम पक्ष और द्वितीय पक्ष के सम्बन्ध में जब तक की उनकी इस प्रकार की व्याख्या प्रसंगों में असंगत न हो प्रथम पक्ष उसके पद के उत्तराधिकारियों एवं समनुदेशितियों का तथा द्वितीय पक्ष में उसके दावाधिकारियों निष्पादकों, प्रबन्धकों, प्रतिनिधियों एवं समनुदेशितियों का अन्तर्भाव सदैव रहेगा।

चूंकि प्रथम पक्ष मुरादाबाद विकास प्राधिकरण द्वारा सम्पत्ति की बावत उपरोक्त धनराशि वसूल करली गयी है किन्तु यदि भविष्य में किसी भी न्यायालय द्वारा प्रतिकर की धनराशि में वृद्धि की जाती है अथवा अन्य कारणों जिसमें कि कोई त्रुटि भी सम्मिलित है, से वृद्धि होती है तो प्रथम पक्ष मुरादाबाद विकास प्राधिकरण द्वितीय पक्ष क्रेता से किसी भी समय इस विलेख के निष्पादित होने के उपरान्त भी वसूल करने का हकदार रहेगा और यदि द्वितीय पक्ष क्रेता इसे जमा नहीं करते हैं, तो मुरादाबाद विकास प्राधिकरण उ०प्र० नगर नियोजन एवं विकास अधिनियम 1973 की धारा 40 के तहत वसूल करने के अधिकारी होंगे।

इस विलेख के साक्ष्य में द्वितीय पक्ष ने और प्रथम पक्ष की ओर से एवं उसके द्वारा अधिकृत अधिकारी ने उक्त तिथि को हस्ताक्षर कर दिये हैं जो उनके हस्ताक्षर के नीचे लिखी है।

इस विलेख में अभिदिष्ट अनुसूची निम्नवत् है :-

नया मुरादाबाद योजना के अन्तर्गत सैक्टर-05 में व्यवसायिक भूखण्ड संख्या-  
5-CP/001C मुरादाबाद जिसका आवंटन दिनांक 30.08.2016 कुल रकबा 3201.27 वर्ग मीटर है।



सम्पत्ति प्रभारी  
मुरादाबाद विकास प्राधिकरण  
मुरादाबाद

7/15/2020

पुष्टि विलेख 52

आवेदन सं०: 202000719015741

विक्रय पत्र


बही सं०: 1

रजिस्ट्रेशन सं०: 3663

वर्ष: 2020

प्रतिफल- 81389088 स्टाम्प शुल्क- 5698000 बाजारी मूल्य - 81390000 पंजीकरण शुल्क - 813900 प्रतिलिपिकरण शुल्क - 60 योग : 813960

श्री नरेन्द्र सिंह चड्ढा,  
पुत्र श्री गुरबचन सिंह चड्ढा  
व्यवसाय: व्यापार  
निवासी. 455 सिविल लाईन्स मुरादाबाद



ने यह लेखपत्र इस कार्यालय में दिनांक 15/07/2020 एवं 11:36:51 AM बजे  
निबंधन हेतु पेश किया।

रजिस्ट्रीकरण अधिकारी के हस्ताक्षर

अनिल कुमार प्रो  
उप निबंधक : सदर द्वितीय  
मुरादाबाद  
15/07/2020


मुरादाबाद सदर द्वितीय पवन कुमार सिंह  
निबंधक लिपिक

जिसकी चौहद्दी निम्न प्रकार है :-  
पूर्व - Existing Cinema Hall  
पश्चिम - Thana  
उत्तर - 12.00 मी० चौड़ी सड़क  
दक्खिन - एन०एच०-24

फ्री-होल्ड के लिये द्वितीय पक्ष ने सम्पूर्ण धनराशि रूपये 87,20,259/- दिनांक 30.06.2020 तक केनरा बैंक एम०डी०ए० परिसर में जमा कर दी है। यदि भूमि का प्रतिकर बढ़ता है तो द्वितीय पक्ष द्वारा देय होगा। स्टाम्प ड्यूटी के भुगतान का सम्पूर्ण दायित्व द्वितीय पक्ष कंता का होगा तथा प्राधिकरण का कोई दायित्व नहीं होगा।

नोट:- नोट:-आंवटी को वास्तविक कब्जा सौंपने हेतु पत्र सं० 2137A दिनांक 05.02.2020 को जारी किया गया है, जिसे अभी तक एक वर्ष की अवधि पूर्ण नहीं है। अतः शासनदेश सं० क.नि. -7-440/11-2015-700(111)/13 लखनऊ दिनांक 30.03.2015 के अनुसार नियमानुसार स्टाम्प शुल्क अदा किया गया।


  
सम्पत्ति प्रभासी  
मुरादाबाद विकास प्राधिकरण  
मुरादाबाद

-7-

साक्षी-1

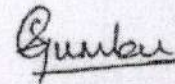
श्री सईद मोहम्मद  
पुत्र श्री फरीद मोहम्मद  
निवासी- मकान नं0 सी/112, जिगर कालोनी,  
सिविल लाईन्स, मुरादाबाद।

  
हस्ताक्षर




साक्षी-2

श्री संजुल गुम्बर  
पुत्र श्री विनोद गुम्बर  
निवासी- कोठीवाल नगर, बुद्ध बाजार,  
नियर गीता ज्ञान मन्दिर मुरादाबाद।


  
हस्ताक्षर



द्वितीय पक्ष के हस्ताक्षर

  
श्री नरिन्द्र सिंह चड्डा  
पुत्र स्व0 श्री गुरुवचन सिंह चड्डा,  
निवासी:-455 सिविल लाईन्स मुरादाबाद।


उपाध्यक्ष, मुरादाबाद विकास प्राधिकरण,  
से तथा उनके द्वारा प्राधिकृत

  
सम्पत्ति प्रभारी  
मुरादाबाद विकास प्राधिकरण  
मुरादाबाद

आवेदन सं०: 202000719015741

बही संख्या 1 जिल्द संख्या 12718 के पृष्ठ 139 से 154 तक क्रमांक  
3663 पर दिनांक 15/07/2020 को रजिस्ट्रीकृत किया गया।

रजिस्ट्रीकरण अधिकारी के हस्ताक्षर

  
अनिल कुमार प्र०  
उप निबंधक : सदर द्वितीय  
मुरादाबाद  
15/07/2020





# मुरादाबाद विकास प्राधिकरण

क्रम संख्या

मुखण्ड का चित्र

COMM. PLOT

भूमि का क्षेत्र नम्बर

3201-27

भूमि का क्षेत्रफल

वर्ग मीटर

उत्तर दिशा का संकेत

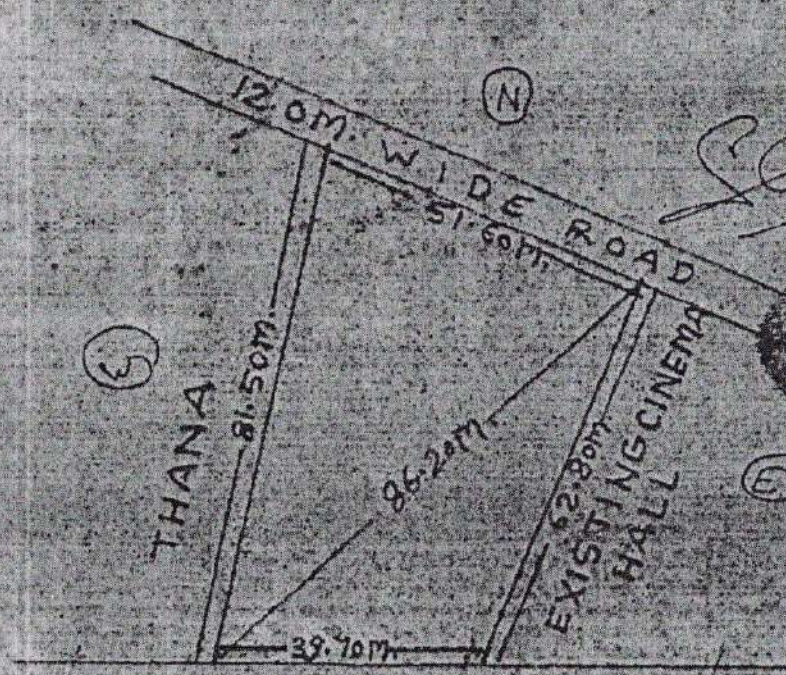


नया मुरादाबाद

योजना संख्या - 5

प्लॉक नम्बर

प्रयोग - COMMERCIAL



DELHI NH-24

समिति प्रभारी  
मुरादाबाद विकास प्राधिकरण  
मुरादाबाद

मौकिक अधिकार वाले के हो

क्षेत्रफल परिवर्तन करने वाले के हो

नगर विकास प्राधिकरण के हो

सहायक नगर नियोजक/सहायक वास्तुविद्, अधिशासी अभियन्ता/सहायक अभियन्ता, नगर नियोजक