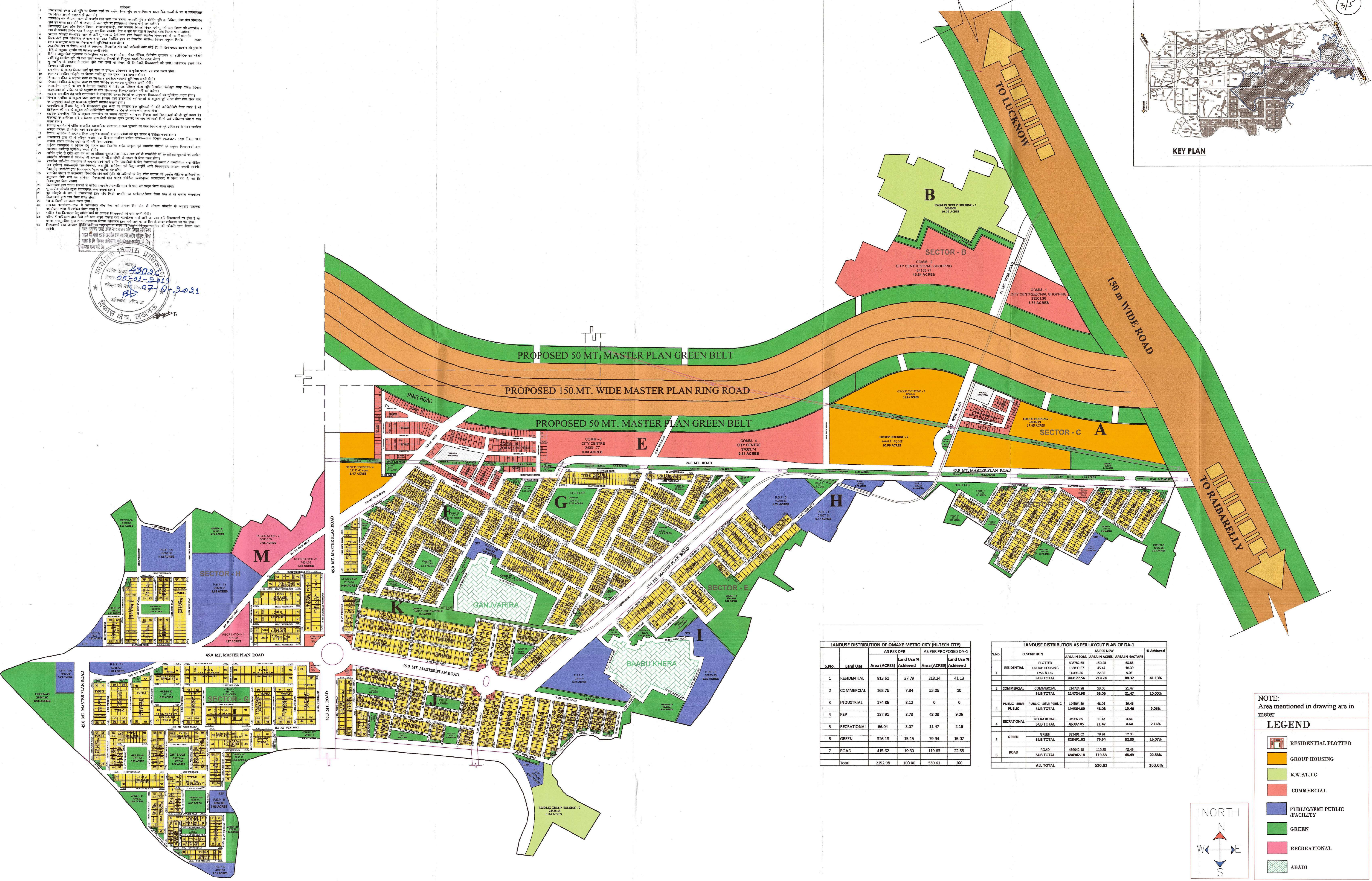
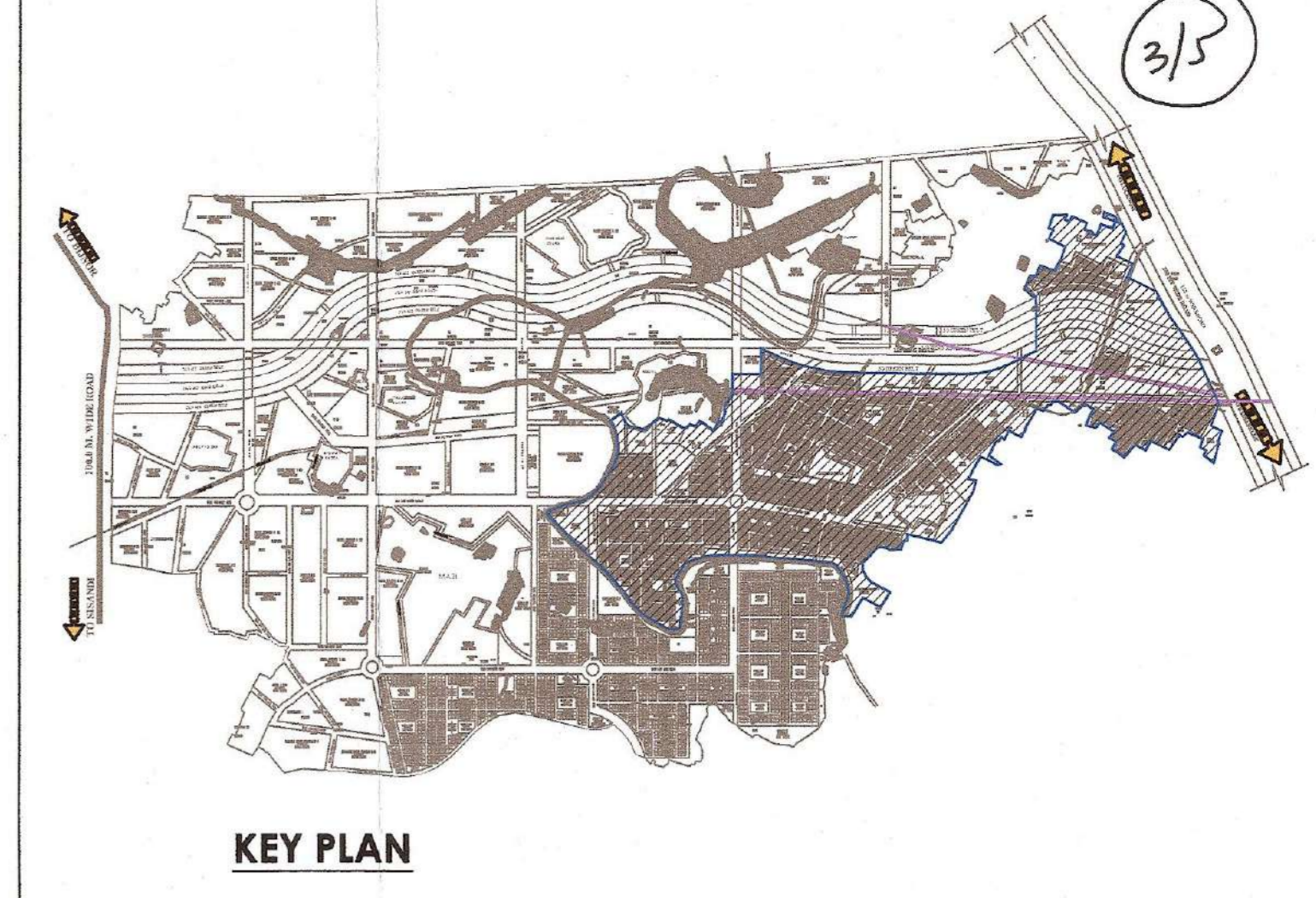



1. विभागीय क्षेत्र को पुनः व्यवस्थापन करने के लिए नया विभागीय क्षेत्र का निर्माण करना आवश्यक है।
2. विभागीय क्षेत्र को पुनः व्यवस्थापन करने के लिए नया विभागीय क्षेत्र का निर्माण करना आवश्यक है।
3. विभागीय क्षेत्र को पुनः व्यवस्थापन करने के लिए नया विभागीय क्षेत्र का निर्माण करना आवश्यक है।
4. विभागीय क्षेत्र को पुनः व्यवस्थापन करने के लिए नया विभागीय क्षेत्र का निर्माण करना आवश्यक है।
5. विभागीय क्षेत्र को पुनः व्यवस्थापन करने के लिए नया विभागीय क्षेत्र का निर्माण करना आवश्यक है।
6. विभागीय क्षेत्र को पुनः व्यवस्थापन करने के लिए नया विभागीय क्षेत्र का निर्माण करना आवश्यक है।
7. विभागीय क्षेत्र को पुनः व्यवस्थापन करने के लिए नया विभागीय क्षेत्र का निर्माण करना आवश्यक है।
8. विभागीय क्षेत्र को पुनः व्यवस्थापन करने के लिए नया विभागीय क्षेत्र का निर्माण करना आवश्यक है।
9. विभागीय क्षेत्र को पुनः व्यवस्थापन करने के लिए नया विभागीय क्षेत्र का निर्माण करना आवश्यक है।
10. विभागीय क्षेत्र को पुनः व्यवस्थापन करने के लिए नया विभागीय क्षेत्र का निर्माण करना आवश्यक है।
11. विभागीय क्षेत्र को पुनः व्यवस्थापन करने के लिए नया विभागीय क्षेत्र का निर्माण करना आवश्यक है।
12. विभागीय क्षेत्र को पुनः व्यवस्थापन करने के लिए नया विभागीय क्षेत्र का निर्माण करना आवश्यक है।
13. विभागीय क्षेत्र को पुनः व्यवस्थापन करने के लिए नया विभागीय क्षेत्र का निर्माण करना आवश्यक है।
14. विभागीय क्षेत्र को पुनः व्यवस्थापन करने के लिए नया विभागीय क्षेत्र का निर्माण करना आवश्यक है।
15. विभागीय क्षेत्र को पुनः व्यवस्थापन करने के लिए नया विभागीय क्षेत्र का निर्माण करना आवश्यक है।
16. विभागीय क्षेत्र को पुनः व्यवस्थापन करने के लिए नया विभागीय क्षेत्र का निर्माण करना आवश्यक है।
17. विभागीय क्षेत्र को पुनः व्यवस्थापन करने के लिए नया विभागीय क्षेत्र का निर्माण करना आवश्यक है।
18. विभागीय क्षेत्र को पुनः व्यवस्थापन करने के लिए नया विभागीय क्षेत्र का निर्माण करना आवश्यक है।
19. विभागीय क्षेत्र को पुनः व्यवस्थापन करने के लिए नया विभागीय क्षेत्र का निर्माण करना आवश्यक है।
20. विभागीय क्षेत्र को पुनः व्यवस्थापन करने के लिए नया विभागीय क्षेत्र का निर्माण करना आवश्यक है।
21. विभागीय क्षेत्र को पुनः व्यवस्थापन करने के लिए नया विभागीय क्षेत्र का निर्माण करना आवश्यक है।
22. विभागीय क्षेत्र को पुनः व्यवस्थापन करने के लिए नया विभागीय क्षेत्र का निर्माण करना आवश्यक है।
23. विभागीय क्षेत्र को पुनः व्यवस्थापन करने के लिए नया विभागीय क्षेत्र का निर्माण करना आवश्यक है।
24. विभागीय क्षेत्र को पुनः व्यवस्थापन करने के लिए नया विभागीय क्षेत्र का निर्माण करना आवश्यक है।
25. विभागीय क्षेत्र को पुनः व्यवस्थापन करने के लिए नया विभागीय क्षेत्र का निर्माण करना आवश्यक है।
26. विभागीय क्षेत्र को पुनः व्यवस्थापन करने के लिए नया विभागीय क्षेत्र का निर्माण करना आवश्यक है।
27. विभागीय क्षेत्र को पुनः व्यवस्थापन करने के लिए नया विभागीय क्षेत्र का निर्माण करना आवश्यक है।
28. विभागीय क्षेत्र को पुनः व्यवस्थापन करने के लिए नया विभागीय क्षेत्र का निर्माण करना आवश्यक है।
29. विभागीय क्षेत्र को पुनः व्यवस्थापन करने के लिए नया विभागीय क्षेत्र का निर्माण करना आवश्यक है।
30. विभागीय क्षेत्र को पुनः व्यवस्थापन करने के लिए नया विभागीय क्षेत्र का निर्माण करना आवश्यक है।



LANDUSE DISTRIBUTION OF OMAXE METRO CITY (HI-TECH CITY)

S.No.	Land Use	AS PER DPR		AS PER PROPOSED DA-1	
		Area (ACRES)	Land Use % Achieved	Area (ACRES)	Land Use % Achieved
1	RESIDENTIAL	813.61	37.79	218.24	41.13
2	COMMERCIAL	168.76	7.84	53.06	10
3	INDUSTRIAL	174.86	8.12	0	0
4	PSP	187.91	8.73	48.08	9.06
5	RECREATIONAL	66.04	3.07	11.47	2.16
6	GREEN	326.18	15.15	79.94	15.07
7	ROAD	415.62	19.30	119.83	22.58
Total		2152.98	100.00	530.61	100

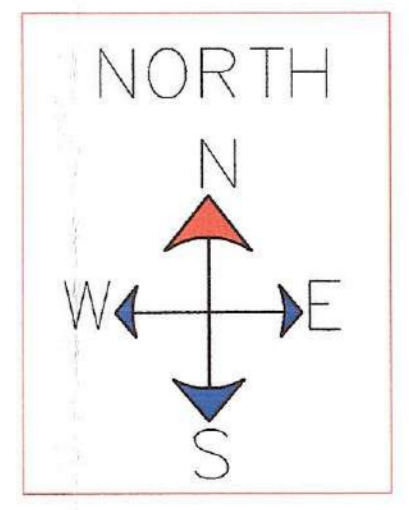
LANDUSE DISTRIBUTION AS PER LAYOUT PLAN OF DA-1

S.No.	DESCRIPTION	AS PER NEW		% Achieved
		AREA IN SQ.M.	AREA IN HACTARE	
1	RESIDENTIAL	608762.63	150.43	63.88
	GROUP HOUSING	180399.57	45.44	18.38
	EWS & LIG	92495.36	22.95	9.05
SUB TOTAL		881757.56	218.24	88.32
2	COMMERCIAL	214724.98	53.06	21.47
	COMMERCIAL	214724.98	53.06	21.47
SUB TOTAL		214724.98	53.06	21.47
3	PUBLIC - SEMI PUBLIC	194564.89	48.08	19.46
	PUBLIC	194564.89	48.08	19.46
SUB TOTAL		194564.89	48.08	19.46
4	RECREATIONAL	46397.85	11.47	4.64
	RECREATIONAL	46397.85	11.47	4.64
SUB TOTAL		46397.85	11.47	4.64
5	GREEN	323491.62	79.94	32.35
	GREEN	323491.62	79.94	32.35
SUB TOTAL		323491.62	79.94	32.35
6	ROAD	484942.18	119.83	48.49
	ROAD	484942.18	119.83	48.49
SUB TOTAL		484942.18	119.83	48.49
ALL TOTAL		530.61	100.00	100.00

NOTE:
Area mentioned in drawing are in meter

LEGEND

- RESIDENTIAL PLOTTED
- GROUP HOUSING
- E.W.S./L.I.G
- COMMERCIAL
- PUBLIC/SEMI PUBLIC / FACILITY
- GREEN
- RECREATIONAL
- ABADI



PROPOSED REVISED LAYOUT PLAN OF D.A-1 OF OMAXE HI-TECH CITY AT LUCKNOW

CLIENT:-
M/s GARV BUILDTECH Pvt.Ltd.
M/s OMAXE LTD. Lead Member
LSC-10, KALKAJI , NEW DELHI-110019.

CONSULTANTS:-
OMAXE LTD.
LSC-12, KALAK J, NEW DELHI-110019

OWNER'S SIGN

ARCHITECT'S SIGN

SHEET NO.
OMX/HI-TECH-01