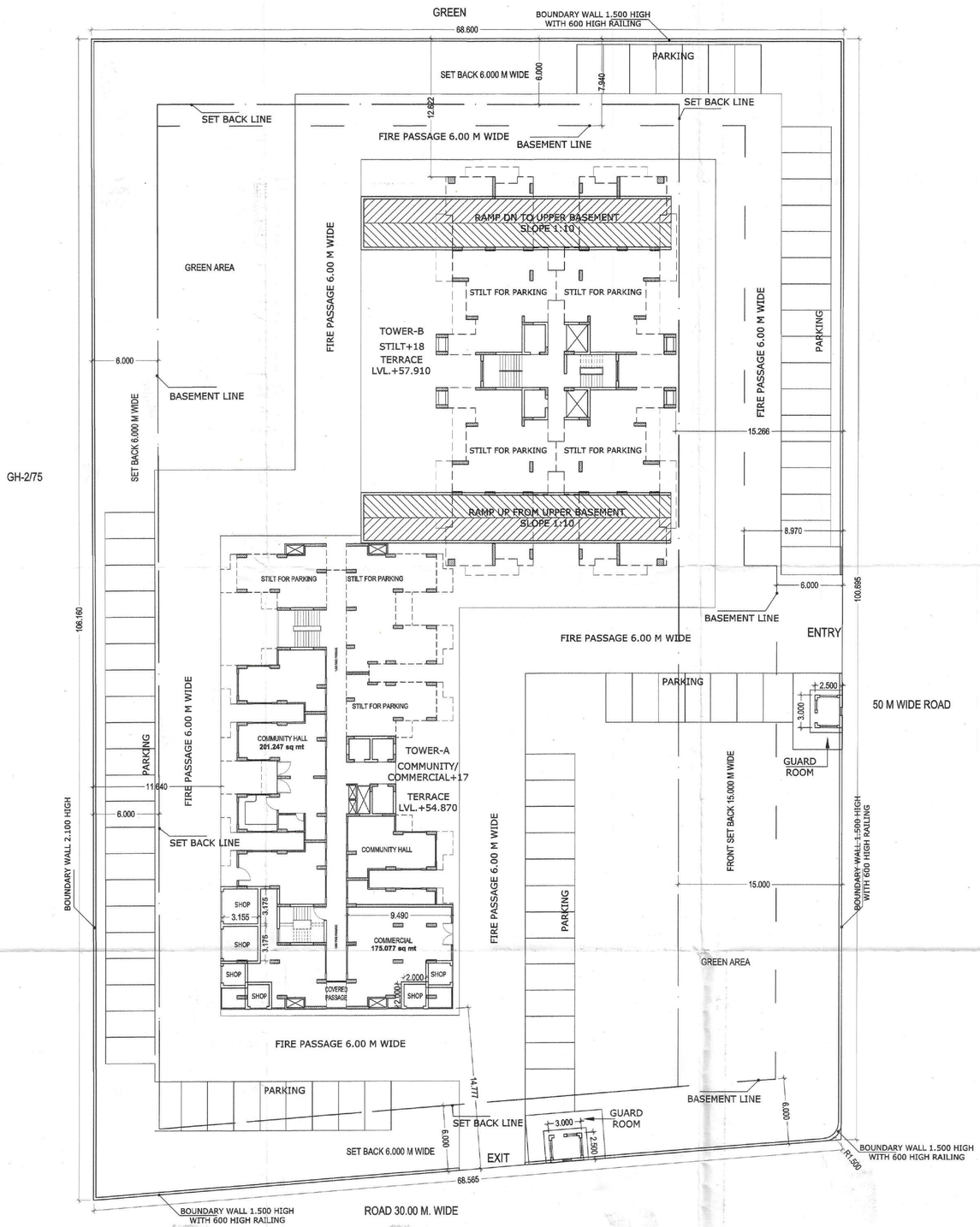

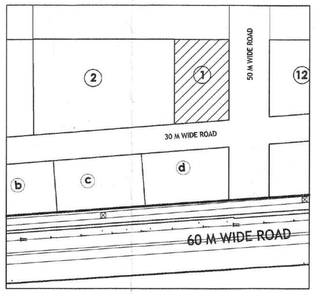

LOCATION PLAN

(LAYOUT PLAN) 2012 S-01

NOTE:
*TOWER A IS TYPICAL
*TOWER B IS TYPICAL

NOTE: 2
*AREA CHART IS IN SHEET NO. - S-02

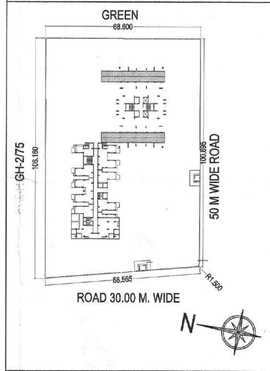

PROJECT TITLE

PROPOSED GROUP HOUSING AT PLOT NO-GH-01 SECTOR 75,NOIDA FOR - M/S AIMS MAX GARDENIA DEVELOPER PVT. LTD.

DRAWING TITLE:-

LAYOUT PLAN

S-01

DRG NO.

SCALE	1:100
DATE	20120114
DEALT	
JOB NO.	

DEEPAK MEHTA & ASSOCIATES
ARCHITECTS, PLANNERS, VALUERS, LANDSCAPE & INTERIORS
PLOT NO. 16 ABHISHEK PLAZA L.S.C. MAYUR VIHAR PH II DELHI 91
PH: 65272180 TELEFAX: 22770180

Architect Deepak Mehta
CO/87/10840
Plot No. 16, Abhishek Plaza
L.S.C. Mayur Vihar Ph II, Delhi 91

ARCHITECT'S SIGN

For Aims Max Gardenia Developers Pvt. Ltd.

Authorised Signatory

OWNER'S SIGN

भवन प्रस्ताव, नौएडा
अनापत्ति
सिटी-आफसी, आवास एवं पट्टा प्रकोष्ठ की ओर से भवन मानचित्र करने हेतु लागू है।
एन.एम.आर.डी.ए.आर.
दिनांक 28/11/12
वैधता 3 वर्ष
प्रभारी
(भवन प्रकोष्ठ)

Map for proposed Building is as per Bye Laws. Submitted for approval please.
Jr. Asstt. Asstt. Engineer Architect

भवन के अग्र पृष्ठ एवं साइड सैट बैक के अतिक्रमण करने पर भारी समायोजन शुल्क देना पड़ता है तथा अधिक अतिक्रमण को तोड़ना भी पड़ सकता है। अतः स्वीकृत मानचित्र के अनुसार ही निर्माण करें, अतिक्रमण न करें।

Encroachments on front, Rear & Side setbacks invite heavy penalties. Encrochments could be demolised also Please avoide encrochments construct building as per Sanctioned Map.

भवन प्रस्ताव:
नोटः 1. यह मानचित्र स्वीकृति की दिनांक से अधिकतम 5 वर्ष की अवधि तक वैध रहेगा बशर्ते पट्टेदार या पट्टे के अधिकार उपगत्य हो अथवा खाते 'भूमि' जीवित करा लिए हो। पट्टे के अभिवार उपलब्ध पुनर्जीवित न होने की दशा में मानचित्र की वैधता पट्टे की वैधता तिथि तक ही समझी जायेगी ।

(2) आवेदी को अभियोग प्रस्ताव पत्र हेतु आवेदन करते समय विकास प्रकाशक (आवास) के विनियम अनुसार समय वृद्धिशुल्क प्रस्तुत करना होगा