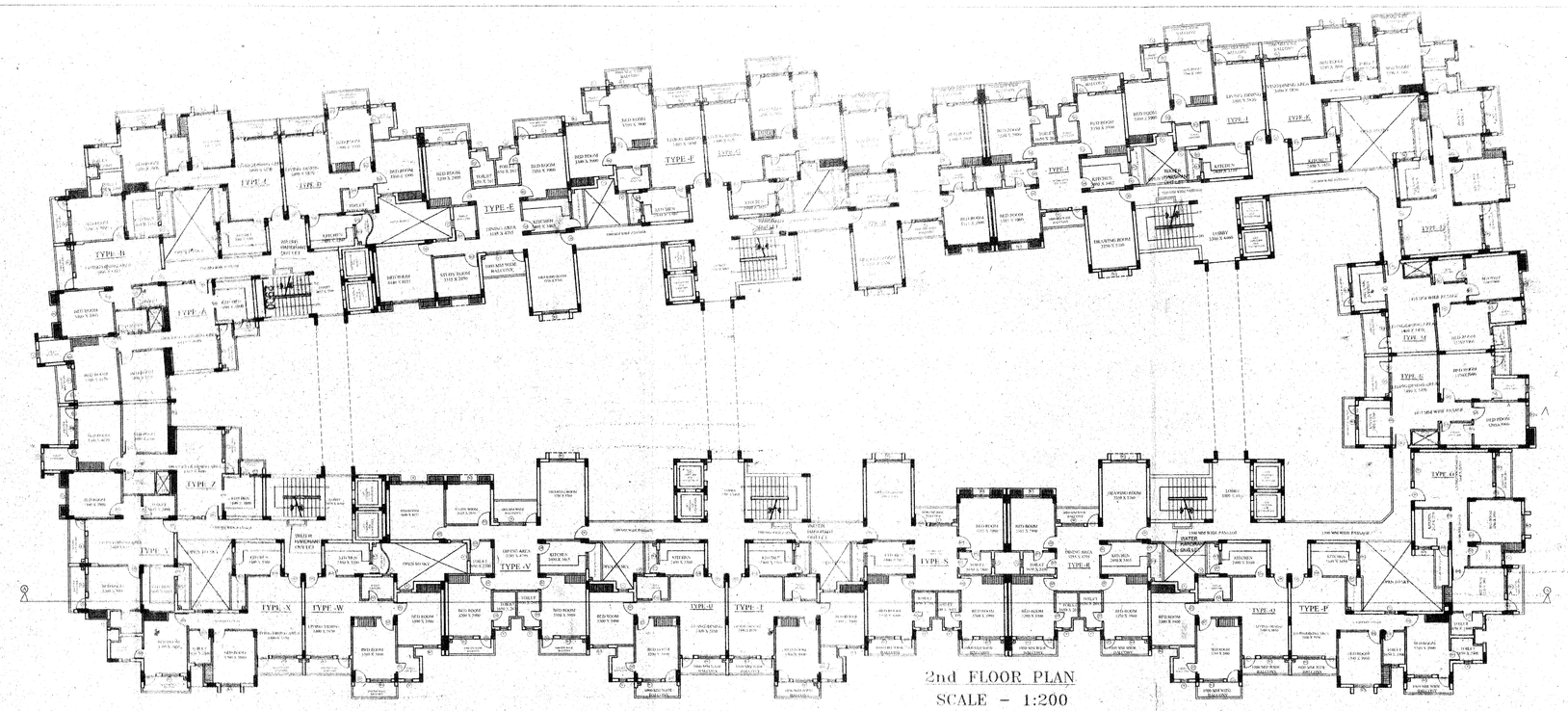

2nd FLOOR PLAN
SCALE - 1:200

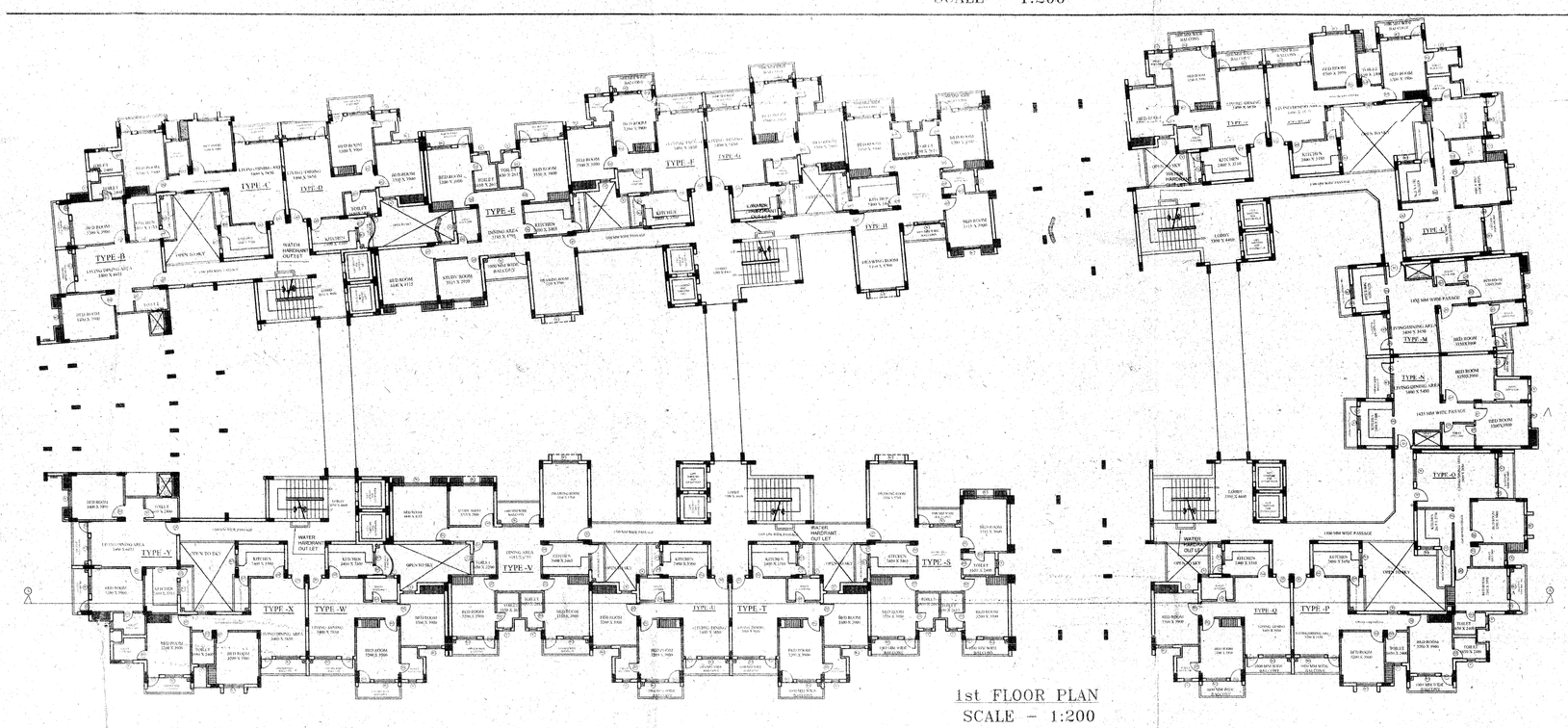

1st FLOOR PLAN
SCALE - 1:200

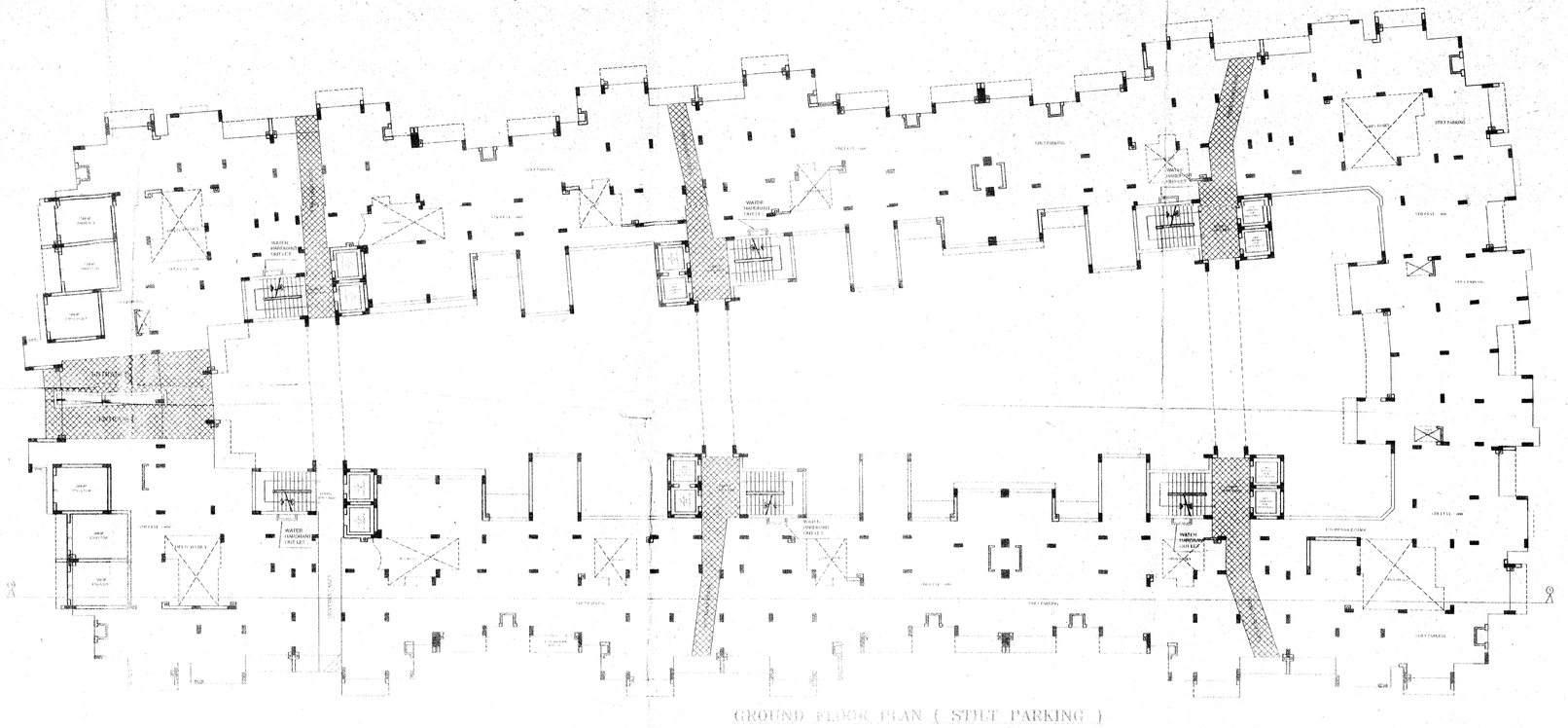

GROUND FLOOR PLAN (STILT PARKING)
SCALE - 1:200

1-भूमि के स्वामित्व से इस मानचित्र का कोई सरोकार नहीं है। यदि प्रार्थी किसी सरकारी भूमि, नजूल भूमि, नगर पालिका भूमि एवं गाँव सभा की भूमि पर कब्जा आदि करता है तो वह उसके स्वयं की जिम्मेदारी होगी।

2-Map Conveys no right to or evidence for title/owner ship.

सचिव,
झाँसी विकास प्राधिकरण

इस मानचित्र से भिन्न निर्माण किये जाने की दशा में यह स्वीकृति स्वतः निरस्त होगी।
स्वीकृत मानचित्र की अनुलिपि अंकित व प्रमाणित (निर्माण स्थल पर अंकित करना अनिवार्य होगा)

DOOR & WINDOW SHEDULE

S.no.	TYPE	SIZE
1	D (ENT.DOOR)	1050 X 2630
2	D1 (BAL.DOOR)	900 X 2630
3	D2 (B.R DOOR)	1000 X 2100
4	D3 (TOILET DOOR)	750 X 2100
5	D4 (KIT. DOOR)	900 X 2100
6	D5 (KIT. BAL DOOR)	750 X 2630
7	W (DIN. WINDOW)	1650 X 1730
8	W1(LIV.RM WINDOW)	1800 X 2030
9	W2 (B.RM WINDOW)	1500 X 1730
10	W3 (KIT. WINDOW)	1000 X 1580
11	V (TOILET VENTR.)	600 X 1130

PROJECT TITLE :- SIGNATURE TOWER

PROPOSED RESIDENTIAL GROUP HOUSING PLAN BELONGS TO
M/S - BHAGWATI SIGNATURE , PARTNERSHIP FIRM OF
(1) SHRI SANDESH CHANDRA GUPTA
S/O LATE SHRI BABU LAL GUPTA
(2) SHRI SUBHASH CHANDRA GUPTA
S/O LATE SHRI BABU LAL GUPTA
FOR M/S - RAM NATH HOUSING PVT. LTD.
R/O - 91 / 2 CIVIL LINE, JHANSI
SITUATED AT-
MOUZA - BIJOLI, DIST-JHANSI , ARAZI NOS .456 & 477 (PART)

Sheet Number 02

SCALE - 1:200

FLOOR PLANS

OWNER SIGN.

Architect Seal with Sign.

(1)
(2)

Auth. Signatory

Rajiv Gupta
Architect Engineer
Estimation & Valuer
Approved by J.D.A
Regd. No. - 22265