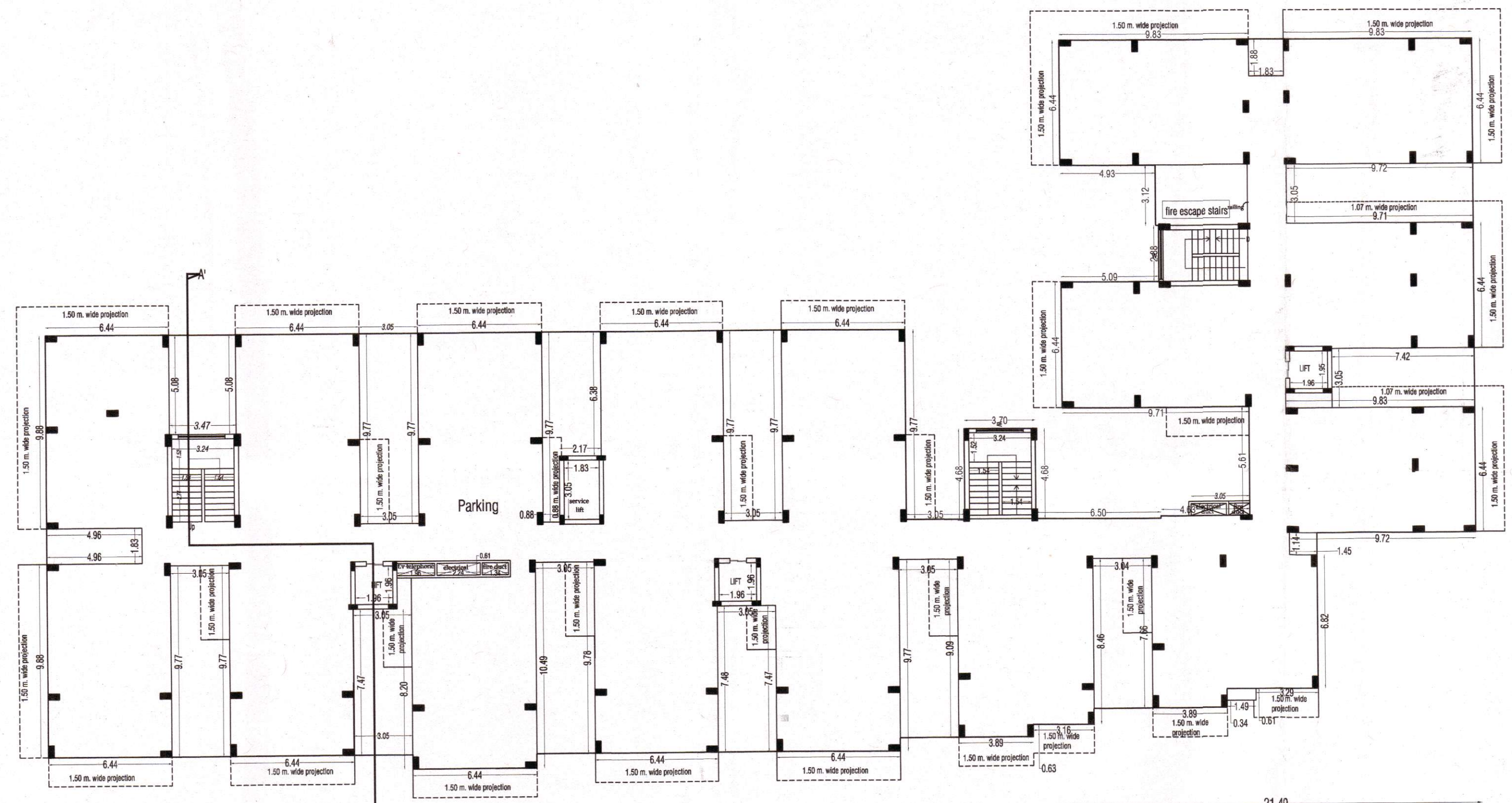
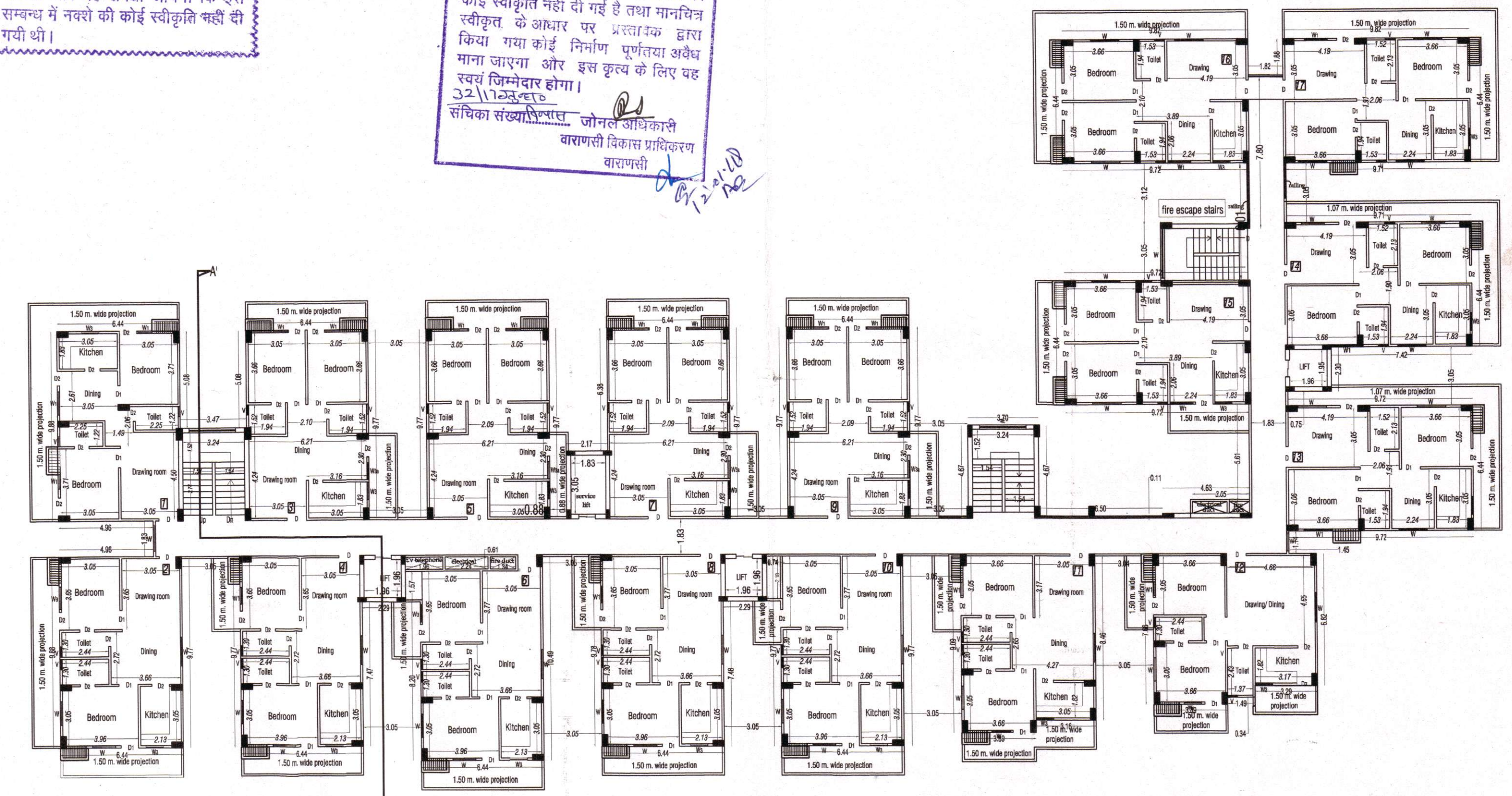


स्वीकृत इस शर्त के अधीन दी जाती है कि शपथ पत्र में भूमि के स्वामित्व और बाहरी भूमि सीमा निर्धारण अधिनियम 1976 के अधिकार क्षेत्र से उत्पन्न क्षेत्रफल बाहर होने के सम्बन्ध में की गयी घोषणा यदि गलत साबित हुई तो यह स्वीकृति निरस्त समझी जायगी और यह सम्झा जायगा कि इस सम्बन्ध में नवरो की कोई स्वीकृति कही दी गयी थी।

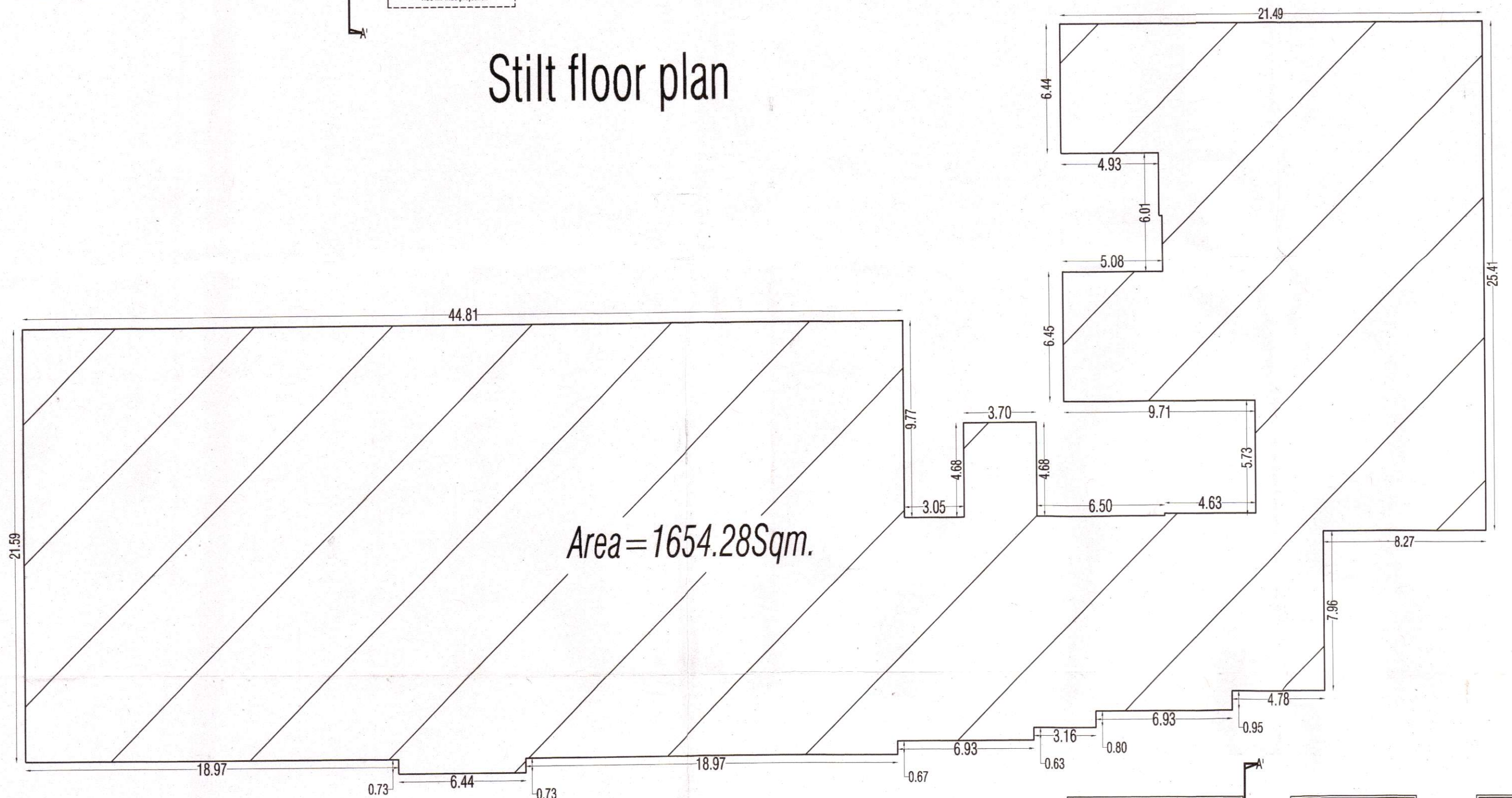
यह मानचित्र प्रस्तावित से सम्बन्धित अभिलेख नहीं है और प्रस्तावक/पत्र को भूमि का स्वत्वधिकार प्रदान नहीं करता। प्रस्ताव/पत्र द्वारा दखिल स्वामित्व अभिलेख और शपथ पत्र नवरो में कमी भी फर्जी और असत्य पाये गये तो मानचित्र की स्वीकृति निरस्त समझी जायगी और यह सम्झा जायगा कि इस सम्बन्ध में मानचित्र पर कोई स्वीकृति नहीं दी गई है तथा मानचित्र स्वीकृत के आधार पर प्रस्तावक द्वारा किया गया कोई निर्माण पूर्णतया अवैध माना जायगा और इस कृत्य के लिए वह स्वयं जिम्मेदार होगा।
32/11/2024
सचिका संख्या: 119/2024
जोनल अधिकारी
वाराणसी विकास प्राधिकरण
वाराणसी



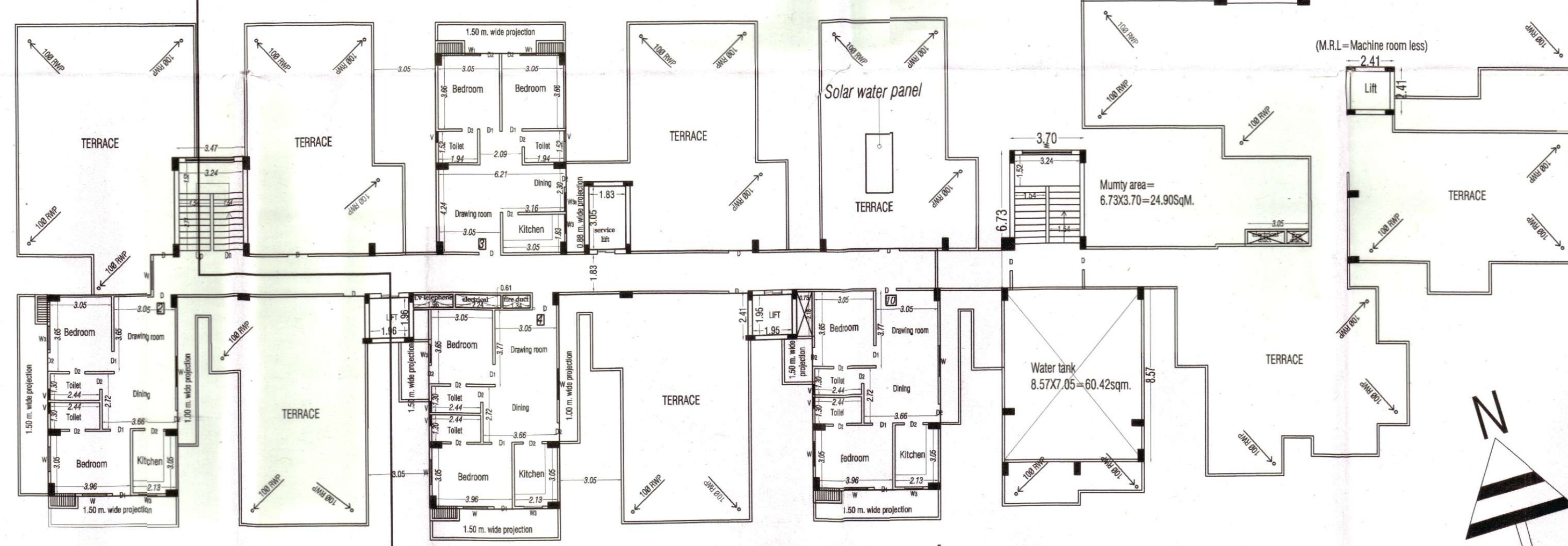
Stilt floor plan



Typical 1st to 7th floor plan



Stilt floor parking area



8th floor plan

SCHEDULE OF DOORS & WINDOWS

MARK	SIZE	CELL	LINTEL	REMARK
D	1.00 x 2.60	-	2.60	
D1	0.90x2.15	-	2.15	
D2	0.75x2.15	-	2.15	
D3	1.20x1.70	-	2.60	
W	1.50x1.70	0.90	2.60	
W1	0.75x1.70	0.90	2.60	
V	0.60x0.30	0.90	2.60	

Proposed:-
Affordable Group Housing Building Plan
At SM.Plot No. 45,33,49
Village/Mauza - Ganeshpur,
Pargana - Dehat Amanat,
Tehsil And District - Varanasi.

Name Of Owners; Signature of Owners;

1- Smt. Sarita Singh w/o Shri Virendra Pratap Singh
2- Shri Virendra Pratap Singh s/o Late Rudra Narayan Singh

Partners;(Roma Infratech) Signature of Partners;

1- Smt. Sarita Singh w/o Shri Virendra Pratap Singh
2- Shri Virendra Pratap Singh s/o Late Rudra Narayan Singh
3-Shri Aakash Deep s/o Shri O.P. Gupta

Signature of Architect
KISHORE KAPOOR
ARCHITECT
Council of Architecture
Reg. No. CA/87/10966

SCALE = 1:200