PRODUCED BY AN AUTODESK EDUCATIONAL PRODUCT

GROUND FLOOR PLAN
SCALE 1:100

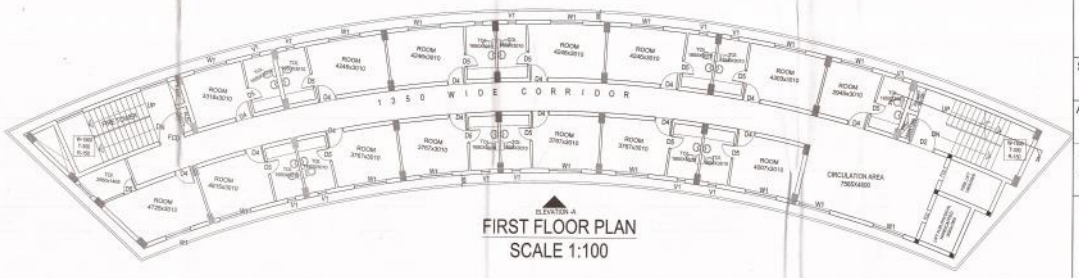

FIRST FLOOR PLAN
SCALE 1:100

This drawing is a "COPYRIGHT" contents of this drawing or part thereof may not be used or reproduced without the permission of the Architect

NORTH

PROJECT:

PROPOSED COMMERCIAL ON PLOT NO-2 IN VRINDAVAN INTEGRATED TOWNSHIP AT CHATIKARA ROAD , VRINDAVAN

SCHEDULE OF DOOR S WINDOWS-BLOCK 2

S.NO.	TYPE	SIZE	CILL	LINTEL	REMARK
1	D1	2700X2100	-	2100	
2	D2	1500X2100	-	2100	
3	D3	1200X2100	-	2100	
4	D4	1000X2100	-	2100	
5	D5	750X2100	-	2100	
6	W1	1500X1200	900	2100	
7	W2	1800X1200	900	2100	
8	V1	450X450	1650	2100	
9	R.S.1	2400X2400	-	2400	
10	R.S.2	3300X2400	-	2400	
11	R.S.3	2000X2400	-	2400	
12	R.S.4	1700X2400	-	2400	
12	FCD	900X2100	-	2100	

DRAWING TITLE

SUBMISSION DRAWING
(PLANS)

SCALE	DATE
1:100	APRIL-2015

ARCHITECT

TRIPTIE AWASTHI

यह मानचित्र पुनरीक्षित महायोजना 2021 मथुरा वृन्दावन भाग–क के अनुरूप तैयार किया गया है।

CLIENT/ OWNERS

OMAXE
Turning dreams into reality
OMAXE LTD.
7, Local Shopping Centre,
Kalkaji,New Delhi

TRIPTIE AWASTHI
Architect
Regd. No. CA/2007/40335

ARCHITECT'S SIGNATURES | OWNER'S SIGNATURES

DRAWING NUMBER- INT./VRI/COMM.-2/05/08

PRODUCED BY AN AUTODESK EDUCATIONAL PRODUCT

दी गई अनुज्ञा स्वीकृति के दि० 03/09/15 से पाँच वर्ष के लिए मान्य होगी।

मानचित्र संख्या 61/मा०मा०/15
यह स्वीकृति उत्तर प्रदेश नगर नियोजन एवं विकास अधिनियम 1973 (उत्तर प्रदेश अधिनियम संख्या 11 सन् 1973) की धारा 15 उपधारा 3 एवं इसी विषय में सम्बन्धित नियम/अधिनियम के अनुसार की जाती है। इस स्वीकृति से आशय उक्त मानचित्र अथवा उसमें दर्शाये गये भवन स्वीकृति उस ओर उचित सम्पत्ति सम्बन्धी किसी अधिकार पर नहीं पड़ेगा तथा ही कोई अनुमति स्वतः होगी।
मथुरा वृन्दावन विकास प्राधिकरण, मथुरा
दिनांक 03/09/15

मथुरा वृन्दावन विकास प्राधिकरण

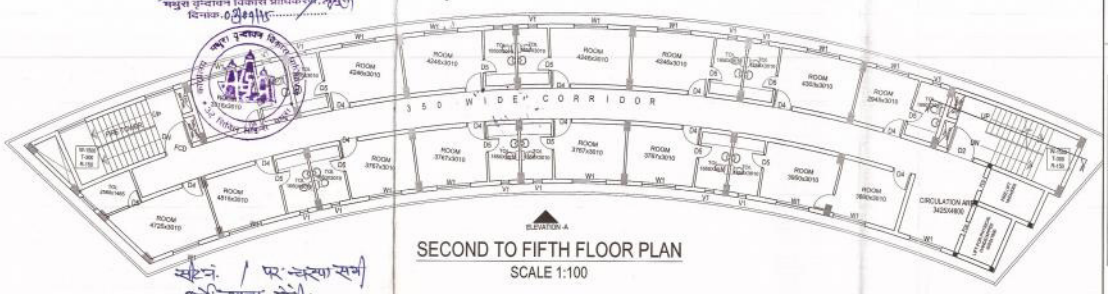

SECOND TO FIFTH FLOOR PLAN
SCALE 1:100

स्टेप्स / पर रचना सभी शर्तें मान्य होंगी।

उपरोक्त मानचित्र का नक्शा पास कर दिया है।
चित्र सं० 24 नगर योजना एवं विकास अधिनियम 1973 की धारा 15 के अन्तर्गत दिनांक के अनुसार है तथा स्वीकृत होगा है
03/9/15
अधिशासी अभियन्ता

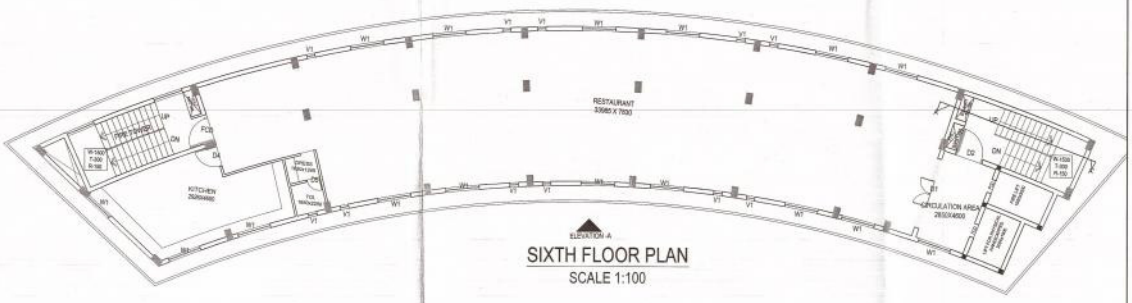

SIXTH FLOOR PLAN
SCALE 1:100

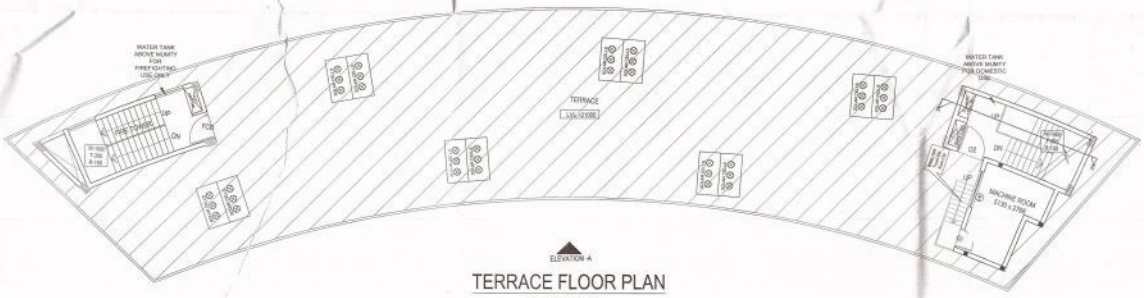

TERRACE FLOOR PLAN
SCALE 1:100

This drawing is a "COPYRIGHT" contents of this drawing or part thereof may not be used or reproduced without the permission of the Architect

NORTH

PROJECT:

PROPOSED COMMERCIAL ON PLOT NO-2 IN VRINDAVAN INTEGRATED TOWNSHIP AT CHATIKARA ROAD , VRINDAVAN

SCHEDULE OF DOOR S WINDOWS-BLOCK 2

S.NO.	TYPE	SIZE	CILL	LINTEL	REMARK
1	D1	2700X2100	-	2100	
2	D2	1500X2100	-	2100	
3	D3	1200X2100	-	2100	
4	D4	1000X2100	-	2100	
5	D5	750X2100	-	2100	
6	W1	1500X1200	900	2100	
7	W2	1800X1200	900	2100	
8	V1	450X450	1650	2100	
9	R.S.1	2400X2400	-	2400	
10	R.S.2	3300X2400	-	2400	
11	R.S.3	2000X2400	-	2400	
12	R.S.4	1700X2400	-	2400	
12	FCD	900X2100	-	2100	

DRAWING TITLE
SUBMISSION DRAWING
(PLANS)

SCALE	DATE
1:100	APRIL-2015

ARCHITECT
TRIPTIE AWASTHI

यह मानचित्र पुनरीक्षित महायोजना 2021 मथुरा वृन्दावन भाग–क के अनुरूप तैयार किया गया है।

CLIENT/ OWNERS
OMAXE
Turning dreams into reality
OMAXE LTD.
7, Local Shopping Centre, Kalkaji,New Delhi

TRIPTIE AWASTHI
Architect
Regd. No. CA/2007/40365

ARCHITECT'S SIGNATURES | OWNER'S SIGNATURES

DRAWING NUMBER- INT./VRI/COMM.-2/06/08

PRODUCED BY AN AUTODESK EDUCATIONAL PRODUCT
PRODUCED BY AN AUTODESK EDUCATIONAL PRODUCT