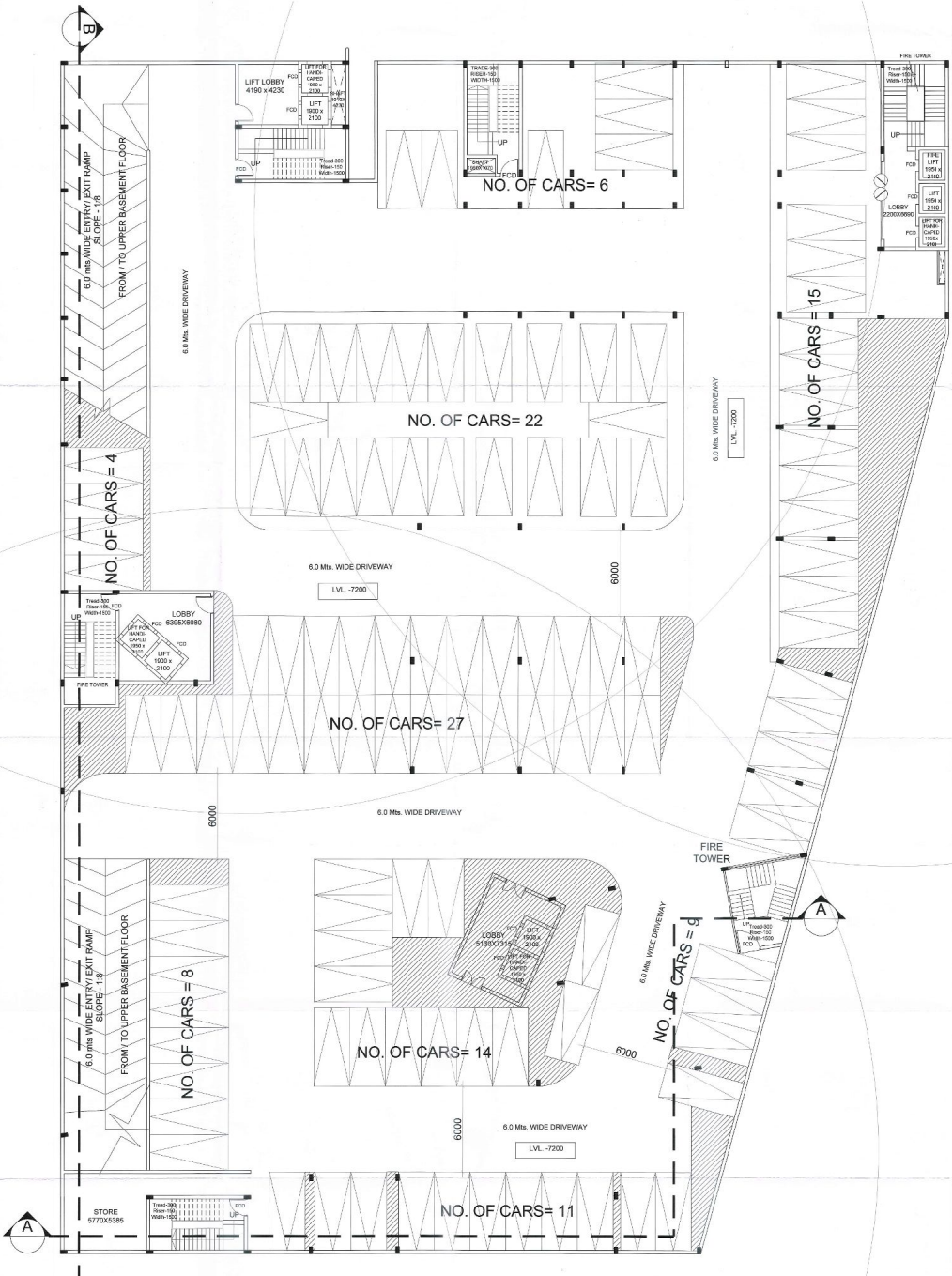


BASEMENT AREA-4640 SQ. MT.
NO. OF CARS=116

**LOWER BASEMENT PLAN**
**SCALE-1:100**

This drawing is a "COPYRIGHT" contents of this drawing or part thereof may not be used or reproduced without the permission of the Architect

NORTH

PROJECT

PROPOSED
COMMERCIAL/MEDICAL DIAGONISTIC CENTER
IN SECTOR-J
AT SUSHANT GOLF CITY,
HI-TECH TOWNSHIP
LUCKNOW.

SCHEDULE OF DOORS & WINDOWS

| S.NO. | TYPE | WIDTH | HIGHT | C/LL | LINTEL |
|---|---|---|---|---|---|
| 01 | D | 900 | 2100 | - | 2100 |
| 02 | D1 | 1000 | 2100 | - | 2100 |
| 03 | D2 | 750 | 2100 | - | 2100 |
| 04 | D3 | 1200 | 2100 | - | 2100 |
| 05 | W | 1500 | 1650 | 900 | 2550 |
| 06 | W1 | 4500 | 1650 | 900 | 2550 |
| 07 | CD | AS/SITE | | 0.0 | 2550 |
| 08 | GL | AS/SITE | | 0.0 | 2550 |
| 09 | FCD | AS/SITE | | 0.0 | 2550 |

1. इस मानचित्र तथा भूमि पर किया गया निर्माण, भू उपयोग में परिवर्तन की शर्तें तथा विनियमों की शर्तों, नियमावली तथा भवन उपविधि तथा मानचित्र निर्माण पोर्टल पर अपलोड किये गये मानचित्र में दर्शाये गये मानकों के अनुसार ही होगा। मानचित्र में दर्शाये गये मानकों के अतिरिक्त किसी भी मानचित्र तथा भवन उपविधि के मानकों का निर्माण में उल्लंघन नहीं होगा। मानचित्र में दर्शाये गये मानकों के अतिरिक्त अन्य कोई भी मानक लागू नहीं होंगे। मानचित्र में दर्शाये गये मानकों के अतिरिक्त अन्य कोई भी मानक लागू होने की स्थिति में मानचित्र निरस्त माना जायेगा।
2. मानचित्र में दर्शाया गया भू उपयोग केवल मानचित्र में दर्शाये गये क्षेत्र पर लागू होगा।
3. मानचित्र में दर्शाया गया भू उपयोग केवल मानचित्र में दर्शाये गये क्षेत्र तथा सड़क मुहाने तक लागू होगा।
4. मानचित्र में दर्शाये गये मानचित्र पोर्टल के अनुसार भवन उपविधि के नियम लागू होंगे।
5. मानचित्र में दर्शाये गये मानचित्र के अनुसार भू उपयोग केवल मानचित्र में दर्शाये गये क्षेत्र पर लागू होगा। मानचित्र में दर्शाये गये भू उपयोग के अतिरिक्त अन्य भू उपयोग नहीं होगा।
6. मानचित्र में दर्शाये गये मानचित्र के अनुसार ही निर्माण कार्य होगा।
7. मानचित्र में दर्शाये गये मानचित्र के अनुसार ही निर्माण कार्य होगा।
8. मानचित्र में दर्शाये गये मानचित्र के अनुसार ही निर्माण कार्य होगा।
9. मानचित्र में दर्शाये गये मानचित्र के अनुसार ही निर्माण कार्य होगा।
10. मानचित्र में दर्शाये गये मानचित्र के अनुसार ही निर्माण कार्य होगा।
11. मानचित्र में दर्शाये गये मानचित्र के अनुसार ही निर्माण कार्य होगा।
12. मानचित्र में दर्शाये गये मानचित्र के अनुसार ही निर्माण कार्य होगा।

नगर विकास अधिकारी
मानचित्र संख्या 38123
दिनांक 14-5-2020
13-5-2020

SUBMISSION DRAWING

DRAWING TITLE

LOWER BASEMENT PLAN

| DEALT BY | CHECKED BY |
|---|---|
| PRAVEEN | RAJENDRA |
| SCALE | DATE |
| AS SHOWN THUS | JUNE-2014 |

यह मानचित्र लखनऊ महायोजना 2021 तथा भवन उपविधि 2008 तथा सम्यक भाषानादे ों के अनुरूप तैयार किया गया है।

ARCHITECT

REPL

RUDRABHISHEK ENTERPRISES PVT. LTD.
TOWN & COUNTRY PLANNERS, ARCHITECTS & INTERIOR DESIGNERS,SURVEY CIVIL SERVICES DESIGNERS,
GROUND FLOOR, 10,NIA BHAWAN,YMCA COMPLEX, 13 RANA PRATAP MARG LUCKNOW.
CALL - 0522) 2286918

VIREEN SARKAR
Architect
Regd. No. - CA/2000/50021

ARCHITECT'S SIGNATURES

CLIENT/ OWNERS

ansal API

ANSAL PROPERTIES & INFRASTRUCTURE LTD.
115, ANSAL BHWAN,
16, K.G. MARG, NEW DELHI - 110001.

ANSAL PROPERTIES & INFRASTRUCTURE LTD.,
1st Floor, 7 U.C.C.A. Building,
13, Rana Pratap Marg, Lucknow - 226 001

OWNER'S SIGNATURES

DRAWING NUMBER - LKO/C/SUB-03/20

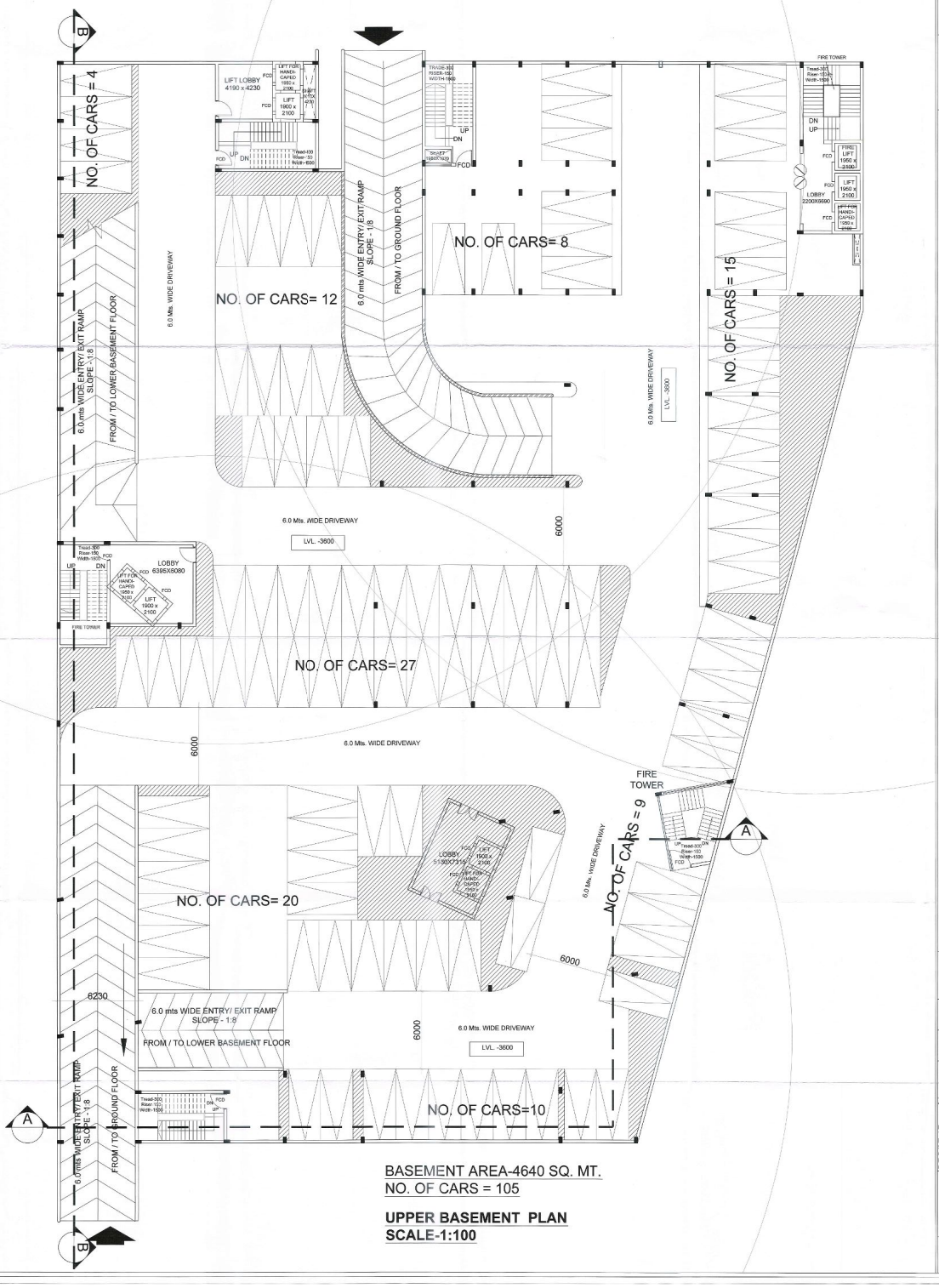


BASEMENT AREA-4640 SQ. MT.
NO. OF CARS = 105

**UPPER BASEMENT PLAN**
**SCALE-1:100**

This drawing is a "COPYRIGHT" contents of this drawing or part thereof may not be used or reproduced without the permission of the Architect

NORTH

PROJECT

PROPOSED
COMMERCIAL/MEDICAL DIAGONISTIC CENTER
IN SECTOR-J
AT SUSHANT GOLF CITY,
HI-TECH TOWNSHIP
LUCKNOW.

SCHEDULE OF DOORS & WINDOWS

| S.NO. | TYPE | WIDTH | HIGHT | CILL | LINTEL |
|---|---|---|---|---|---|
| 01 | D | 900 | 2100 | - | 2100 |
| 02 | D1 | 1000 | 2100 | - | 2100 |
| 03 | D2 | 750 | 2100 | - | 2100 |
| 04 | D3 | 1200 | 2100 | - | 2100 |
| 05 | W | 1500 | 1650 | 900 | 2550 |
| 06 | W1 | 4500 | 1650 | 900 | 2550 |
| 07 | GD | AS/SITE | | 0.0 | 2550 |
| 08 | GL | AS/SITE | | 0.0 | 2550 |
| 09 | FCD | AS/SITE | | 0.0 | 2550 |

SUBMISSION DRAWING

DRAWING TITLE

UPPER BASEMENT PLAN

| DEALT BY | CHECKED BY |
|---|---|
| PRAVEEN | RAJENDRA |
| **SCALE** | **DATE** |
| AS SHOWN THUS | JUNE-2014 |

यह मानचित्र लखनऊ महायोजना 2021 तथा भवन उपविधि 2008 तथा सम्यक भाशानादे ों के अनुरूप तैयार किया गया है।

ARCHITECT

RUDRABHISHEK ENTERPRISES PVT. LTD.
TOWN & COUNTRY PLANNERS, ARCHITECTS & INTERIOR DESIGNERS,SURVEY CHK, SERVICES DESIGNERS.
GROUND FLOOR, YOJNA BHAWAN,YMCA COMPLEX, 13 RANA PRATAP MARG LUCKNOW.
CALL - (0522) 2208165

VIBHAV SRIVASTAVAR
Architect
Regd. No. : CA/2000/50491

ARCHITECT'S SIGNATURES

CLIENT/ OWNERS

ANSAL PROPERTIES & INFRASTRUCTURE LTD.
115, ANSAL BHWAN,
16, K.G. MARG, NEW DELHI - 110001.

ANSAL PROPERTIES & INFRASTRUCTURE LTD.
1st Floor, T.D.C.A. Building
11, Rana Pratap Marg, Lucknow -226001

OWNER'S SIGNATURES

DRAWING NUMBER - LKO/C/SUB-04/20

TOWER -1
(G+6)
TOWER -2
(G+6)
TOWER -3
(G+8)
ATRIUM ABOVE
ATRIUM
(OPEN TO SKY)
ENTRY/ EXIT
RAMP
FIRE
TOWER
LOBBY
6800 x 4230
LOBBY
9360x9075
DOUBLE
HEIGHT
RECEPTION
BACK
OFFICE
3350x6380
BUSINESS
CENTRE
3465x6380
TOILET
5330x4865
SHOP
9315x4255
SHOP
9315x4220
SHOP
9315x4270
SHOP
9315x4040
SHOP
9315x4360
SHOP
7330x3700
SHOP
7700x3700
SHOP
7700x4775
SHOP
7560x4270
SHOP
7560x6000
SHOP
6425x7755
SHOP
4550x7755
SHOP
4780x7650
SHOP
4800x10270
SHOP
4685x10270
SHOP
4700x10270
SHOP
8175x6810
SHOP
11440x10490
SHOP
7790x8340
SHOP
4800x14125
SHOP
4685x13235
SHOP
7045x12360
SHOP
7790x7015
SHOP
11155x4935
SHOP
8735x10845
SHOP
14350x6390
SHOP-27
17480x6390
SHOP
13030x8540
SHOP
6330x8540
SHOP
6820x6765
SHOP
6330x9795
SHOP
4015x5910
SHOP
7805x5910
SHOP
6320x3715
SHOP
6690x3715
SHOP
7600x7885
SHOP
4380x5740
SHOP
5825x5600
SHOP
4360x5420
SHOP
5825x5420
SHOP
6600x10020
SHOP
5195x6220
SHOP
5865x7295
SHOP
5195x5300
SHOP
5635x5300
TOILET(HE)
5120x3700
TOILET(SHE)
4340x3540
TOILET(SHE)
2880x2040
TOILET(HE)
2090x2715
2.4 MTS. WIDE CORRIDOR
5.0 MTS. WIDE CORRIDOR
EMERGENCY EXIT
2400 MM WD.
Lvl.+600
Lvl.±0.0
LVL. +600
DOUBLE HT.
SPACE
slope-1/10
RAMP
UP
Ramp UP for handicapped
LIFT FOR HANDI-CAPED 1050 x 2100
LIFT 1900 x 2100
TOI FOR HANDI-CAPED 2800x3935
TOI FOR HANDI-CAPED 1900x3035
STAIR 1930x1815
Tread-300 Riser-150 Width-1500
Tread-450 Riser-150 Width-3000
Tread-300 Riser-150 Width-1500
Tread-300 Riser-150 Width-1500
Tread-300 Riser-150 Width-1500
Tread-300 Riser-150 Width-1500
Tread-300 Riser-150 Width-1500
Tread-300 Riser-150 Width-1500
Tread-300 Riser-150 Width-1500
Tread-300 Riser-150 Width-1500
Tread-300 Riser-150 Width-1500
Tread-300 Riser-150 Width-1500
Tread-450 Riser-150 Width-3000
Tread-450 Riser-150 Width-3000
Tread-300 Riser-150 Width-1500
Tread-300 Riser-150 Width-1500
Tread-300 Riser-150 Width-1500
Tread-300 Riser-150 Width-1500
Tread-300 Riser-150 Width-1500
Tread-300 Riser-150 Width-1500
Tread-300 Riser-150 Width-1500
Tread-300 Riser-150 Width-1500
Tread-300 Riser-150 Width-1500
Tread-300 Riser-150 Width-1500

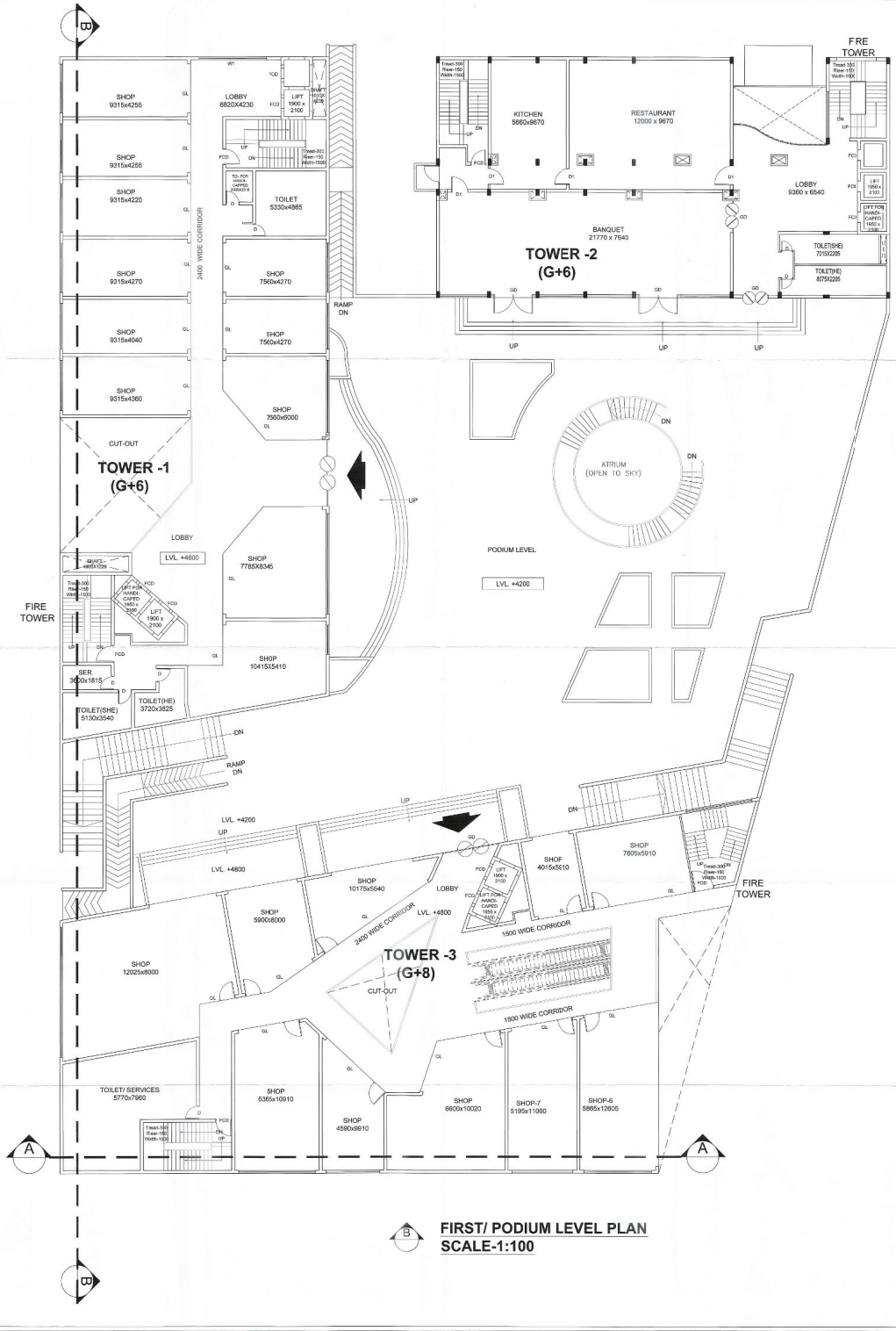


## FIRST/ PODIUM LEVEL PLAN
SCALE-1:100

This drawing is a "COPYRIGHT" contents of this drawing or part thereof may not be used or reproduced without the permission of the Architect

NORTH

PROJECT

PROPOSED
COMMERCIAL/MEDICAL DIAGONISTIC CENTER
IN SECTOR-J
AT SUSHANT GOLF CITY,
HI-TECH TOWNSHIP
LUCKNOW.

SCHEDULE OF DOORS & WINDOWS

| S.NO. | TYPE | WIDTH | HIGHT | CILL | LINTEL |
|---|---|---|---|---|---|
| 01 | D | 900 | 2100 | - | 2100 |
| 02 | D1 | 1000 | 2100 | - | 2100 |
| 03 | D2 | 750 | 2100 | - | 2100 |
| 04 | D3 | 1200 | 2100 | - | 2100 |
| 05 | W | 1500 | 1650 | 900 | 2550 |
| 06 | W1 | 4500 | 1650 | 900 | 2550 |
| 07 | GD | AS/SITE | | 0.0 | 2550 |
| 08 | GL | AS/SITE | | 0.0 | 2550 |
| 09 | FCD | AS/SITE | | 0.0 | 2550 |

नोट:-

1. यह मानचित्र मेसर्स रुद्राभिषेक एंटरप्राइजेज प्रा० लि० के प्रतिवेदन को ध्यान में रखकर तैयार किया गया है। मानचित्र में दर्शाये गये भवन का निर्माण मेसर्स रुद्राभिषेक एंटरप्राइजेज प्रा० लि० के प्रतिवेदन के अनुसार ही किया जायेगा। भवन का निर्माण प्रस्तावित भूमि पर मेसर्स रुद्राभिषेक एंटरप्राइजेज प्रा० लि० के पक्ष में दर्ज भू-उपयोग मानचित्र के एक ही भू-खण्ड पर किया जायेगा। एक भू-खण्ड पर विभाजनों एवं एक भू-खण्ड पर भिन्न भू-उपयोग मानचित्र में मान्य नहीं होगा।
2. मानचित्र में दर्शाये गये भवन का निर्माण मेसर्स रुद्राभिषेक एंटरप्राइजेज प्रा० लि० के पक्ष में दर्ज भू-उपयोग के अनुसार ही किया जायेगा।
3. रा०रा०रा०प्रा० के अनुसार भवन का मुख्य मार्ग/ निकास रिंग रोड/ बाह्य वृत्तीय मार्ग/ हाई टेन्शन लाइन द्वारा मार्ग मानचित्र प्रदर्शन के विवरण उपलब्ध नहीं है।
4. भवन मानचित्र/ भवन के प्रतिरोपण/ भवन के अनुमोदन मानचित्र का ही निकास मार्ग पूर्व मान्य होगा।
5. भवन मानचित्र में दर्शाये गये भवन का निर्माण मेसर्स रुद्राभिषेक एंटरप्राइजेज प्रा० लि० के पक्ष में दर्ज है।
6. भवन/ आवास आदि मानचित्र का निर्माण पूर्ण होने के उपरान्त।
7. निर्माण/ अधिकतम एवं न्यूनतम दीवार दीवारों का मानचित्र का अधिकतम/ न्यूनतम दीवार के अनुसार पूर्ण करना होगा।
8. भवन मानचित्र में दर्शाये गये भवन का निर्माण मेसर्स रुद्राभिषेक एंटरप्राइजेज प्रा० लि० के पक्ष में दर्ज है।
9. भवन एवं उपयोगिता भाग के निर्माण/ संचालित/ भू-उपयोग के उपरान्त/ अधिकतम/ न्यूनतम/ का निकास मार्ग होगा।
10. उपरोक्त में निर्माण/ क्षेत्र के पूर्वनिर्माण मानचित्र के अनुसार/ पूर्व मानचित्र निकास/ उपयोग/ का निकास मार्ग होगा।
11. यदि कोई कमियाँ/ त्रुटियाँ हो तो अधिकारी द्वारा मांगे जाने पर प्रस्तुतिकरण करना होगा।
12. यदि भविष्य में किसी कोई भाग/ कमाल पैदा होते है तो निकासमार्ग द्वारा पार्क एवं मुख्य मार्ग सम्बन्धित की जानकारी भवन के उपयोग विशेष प्रतिरोध एवं अग्निशमन यंत्रों विकास एवं रख रखाव एवं, के अनुसार भवन निकास मार्ग आदि।

SUBMISSION DRAWING

DRAWING TITLE

1ST FLOOR

| DEALT BY | CHECKED BY |
|---|---|
| PRAVEEN | RAJENDRA |
| **SCALE** | **DATE** |
| AS SHOWN THUS | JUNE-2014 |

यह मानचित्र लखनऊ महायोजना 2021 तथा भवन उपविधि 2008 तथा सम्यक भाषानादे ी के अनुरूप तैयार किया गया है।

ARCHITECT

REPL

RUDRABHISHEK ENTERPRISES PVT. LTD.
TOWN & COUNTRY PLANNERS, ARCHITECTS & INTERIOR DESIGNERS,SURVEY CIVIC SERVICES DESIGNERS.
GROUND FLOOR, YUVA BHAWAN,VINCA COMPLEX, 13 RANA PRATAP MARG LUCKNOW.
CALL - (0522) 2206185

Vijay Sekhar Anand
Architect
Regd. No. - CA/2000/22401

ARCHITECT'S SIGNATURES

CLIENT/ OWNERS

ansal API

ANSAL PROPERTIES & INFRASTRUCTURE LTD.
115, ANSAL BHAWAN,
16, K.G. MARG, NEW DELHI - 110001.

ANSAL PROPERTIES & INFRASTRUCTURE LTD.
Exec. T.D.C.A. Building
15, Rana Pratap Marg, Lucknow-226001

OWNER'S SIGNATURES

DRAWING NUMBER - LKO/C/SUB-06/20

## 2nd FLOOR PLAN
## SCALE-1:100

This drawing is a "COPYRIGHT" contents of this drawing or part thereof may not be used or reproduced without the permission of the Architect.

NORTH

PROJECT

PROPOSED
COMMERCIAL/MEDICAL DIAGONISTIC CENTER
IN SECTOR-J
AT SUSHANT GOLF CITY,
HI-TECH TOWNSHIP
LUCKNOW.

SCHEDULE OF DOORS & WINDOWS

| S.NO. | TYPE | WIDTH | HIGHT | CILL | LINTEL |
|---|---|---|---|---|---|
| 01 | D | 900 | 2100 | - | 2100 |
| 02 | D1 | 1000 | 2100 | - | 2100 |
| 03 | D2 | 750 | 2100 | - | 2100 |
| 04 | D3 | 1200 | 2100 | - | 2100 |
| 05 | W | 1500 | 1650 | 900 | 2550 |
| 06 | W1 | 4500 | 1650 | 900 | 2550 |
| 07 | GD | AS/SITE | | 0.0 | 2550 |
| 08 | GL | AS/SITE | | 0.0 | 2550 |
| 09 | FCD | AS/SITE | | 0.0 | 2550 |

टिप्पणी:-

1. मुख्य कार्यालय तथा पूर्ति मार्ग/विंग्स से आवेदक को कोई लिखित्त नहीं प्राप्त। (वास्तव में तथा पूर्ति मार्ग पर विंग्स/निर्माण कार्य का स्थगन, जिस पूर्ति का सम्बन्ध न प्राप्त विभागों सम्बन्धी के कार्य है, मुख्य व जिला अधिकारी तथा एस एडीएम सिटी तथा श्री पूर्ति व अन्य श्री पूर्ति हेतु न करना विभागों के पत्र के श्री पूर्ति हेतु न करना विभागों के पत्र के श्री पूर्ति हेतु न करना विभागों के पत्र के

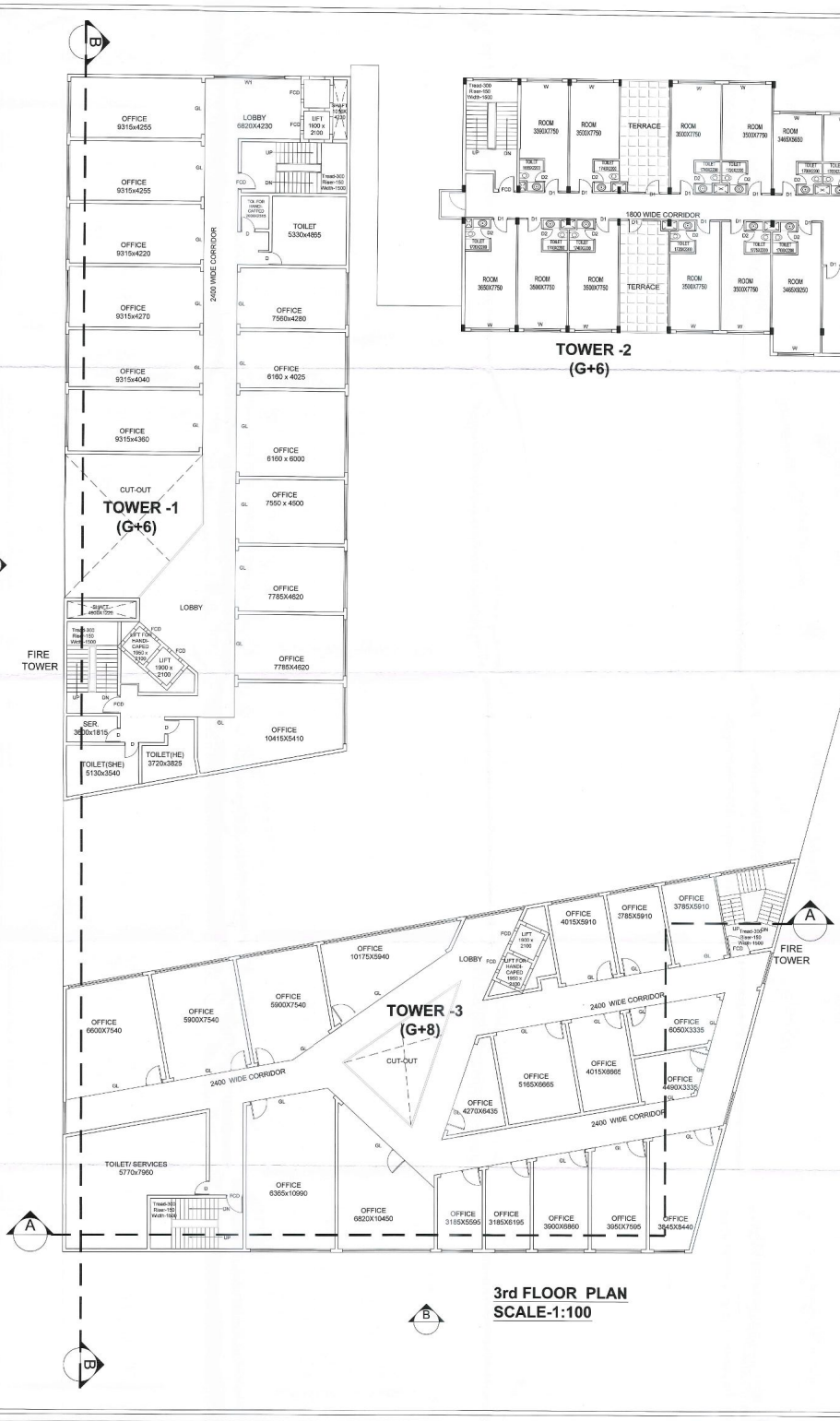


**3rd FLOOR PLAN**
**SCALE-1:100**

This drawing is a "COPYRIGHT" contents of this drawing or part thereof may not be used or reproduced without the permission of the Architect

NORTH

PROJECT

PROPOSED
COMMERCIAL/MEDICAL DIAGONISTIC CENTER
IN SECTOR-J
AT SUSHANT GOLF CITY,
HI-TECH TOWNSHIP
LUCKNOW.

SCHEDULE OF DOORS & WINDOWS

| S.NO | TYPE | WIDTH | HIGHT | CILL | LINTEL |
|---|---|---|---|---|---|
| 01 | D | 900 | 2100 | - | 2100 |
| 02 | D1 | 1000 | 2100 | - | 2100 |
| 03 | D2 | 750 | 2100 | - | 2100 |
| 04 | D3 | 1200 | 2100 | - | 2100 |
| 05 | W | 1500 | 1650 | 900 | 2550 |
| 06 | W1 | 4500 | 1650 | 900 | 2550 |
| 07 | GD | AS/SITE | | 0.0 | 2550 |
| 08 | GL | AS/SITE | | 0.0 | 2550 |
| 09 | FCD | AS/SITE | | 0.0 | 2550 |

SUBMISSION DRAWING

DRAWING TITLE

3RD FLOOR

| DEALT BY | CHECKED BY |
|---|---|
| PRAVEEN | RAJENDRA |
| SCALE | DATE |
| AS SHOWN THUS | JUNE-2014 |

यह मानचित्र लखनऊ महायोजना 2021 तथा भवन उपविधि 2008 तथा सम्यक भासनादेश के अनुरूप तैयार किया गया है।

ARCHITECT

REPL
RUDRABHISHEK ENTERPRISES PVT. LTD.
TOWN & COUNTRY PLANNERS, ARCHITECTS & INTERIOR DESIGNERS, SURVEY CVIC, SERVICES DESIGNERS
GROUND FLOOR, YOJNA BHAWAN(YMCA COMPLEX, 13 RANA PRATAP MARG LUCKNOW.
CALL - (0522) 2208165

VIREN SINGH
Chief Architect
Regd. No. - CA/2000/30481

ARCHITECT'S SIGNATURES

CLIENT/ OWNERS

ansal API

ANSAL PROPERTIES & INFRASTRUCTURE LTD.
15, KG. MARG, NEW DELHI. - 110001.

ANSAL PROPERTIES & INFRASTRUCTURE LTD.
1st Floor, F.C.C.A. Building
13, Rana Pratap Marg, Lucknow-226001

OWNER'S SIGNATURES

DRAWING NUMBER - LKO/C/SUB-08/20

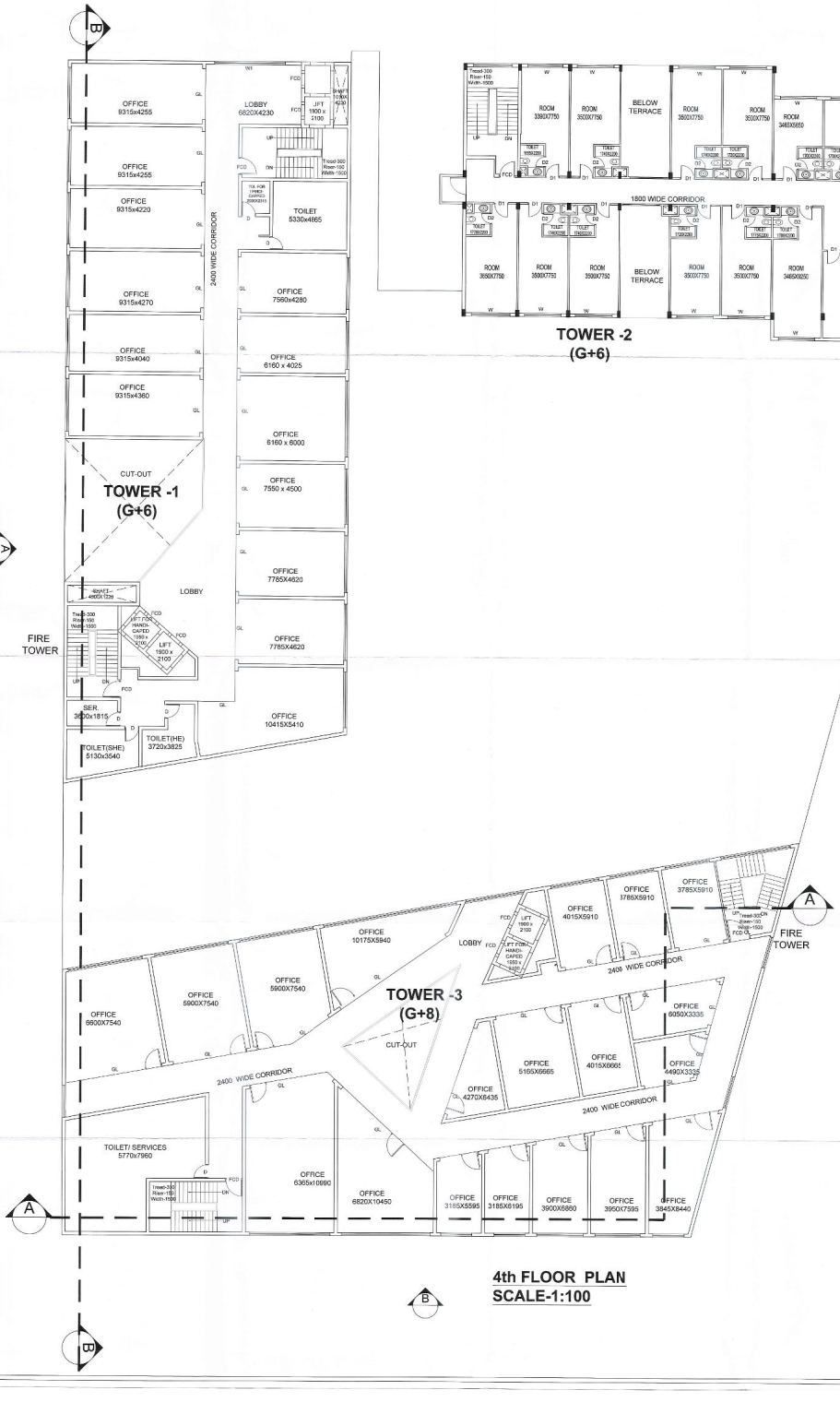


**4th FLOOR PLAN**
**SCALE-1:100**

This drawing is a "COPYRIGHT" contents of this drawing or part thereof may not be used or reproduced without the permission of the Architect

NORTH

PROJECT

PROPOSED
COMMERCIAL/MEDICAL DIAGONISTIC CENTER
IN SECTOR-J
AT SUSHANT GOLF CITY,
HI-TECH TOWNSHIP
LUCKNOW.

SCHEDULE OF DOORS & WINDOWS

| S.NO | TYPE | WIDTH | HIGHT | CILL | LINTEL |
|---|---|---|---|---|---|
| 01 | D | 900 | 2100 | - | 2100 |
| 02 | D1 | 1000 | 2100 | - | 2100 |
| 03 | D2 | 750 | 2100 | - | 2100 |
| 04 | D3 | 1200 | 2100 | - | 2100 |
| 05 | W | 1500 | 1650 | 900 | 2550 |
| 06 | W1 | 4500 | 1650 | 900 | 2550 |
| 07 | GD | AS/SITE | | 0.0 | 2550 |
| 08 | GL | AS/SITE | | 0.0 | 2550 |
| 09 | FCD | AS/SITE | | 0.0 | 2550 |

नोट:

1. यह मानचित्र उक्त भूमि तक पहुँच का मानचित्र है उपस्थित की गई डिजाईनों नहीं होते। डिजाईनों संबंध अलग से प्रस्तुत किया जाना आवश्यक है। जिस भूमि का मानचित्र व नक्शा विन्यासकारी मानचित्र के साथ दर्ज है। भूमाप के लिये मानचित्र नगर पंजीयक द्वारा जारी की गई भूमि के अन्तर्गत भूमि का नक्शा Encroachment के रूप में नहीं है। उक्त मानचित्र/नक्शा में दर्शाये गये भवन/भूमि के अन्तर्गत भूमि का नक्शा Encroachment के रूप में नहीं है। उक्त मानचित्र/नक्शा में दर्शाये गये भवन/भूमि के अन्तर्गत भूमि का नक्शा Encroachment के रूप में नहीं है।
2. मानचित्र/नक्शा में दर्शाये गये भवन/भूमि के अन्तर्गत भूमि का नक्शा Encroachment के रूप में नहीं है।
3. मानचित्र/नक्शा में दर्शाये गये भवन/भूमि के अन्तर्गत भूमि का नक्शा Encroachment के रूप में नहीं है।
4. मानचित्र/नक्शा में दर्शाये गये भवन/भूमि के अन्तर्गत भूमि का नक्शा Encroachment के रूप में नहीं है।
5. मानचित्र/नक्शा में दर्शाये गये भवन/भूमि के अन्तर्गत भूमि का नक्शा Encroachment के रूप में नहीं है।
6. मानचित्र/नक्शा में दर्शाये गये भवन/भूमि के अन्तर्गत भूमि का नक्शा Encroachment के रूप में नहीं है।
7. मानचित्र/नक्शा में दर्शाये गये भवन/भूमि के अन्तर्गत भूमि का नक्शा Encroachment के रूप में नहीं है।
8. मानचित्र/नक्शा में दर्शाये गये भवन/भूमि के अन्तर्गत भूमि का नक्शा Encroachment के रूप में नहीं है।
9. मानचित्र/नक्शा में दर्शाये गये भवन/भूमि के अन्तर्गत भूमि का नक्शा Encroachment के रूप में नहीं है।
10. मानचित्र/नक्शा में दर्शाये गये भवन/भूमि के अन्तर्गत भूमि का नक्शा Encroachment के रूप में नहीं है।
11. मानचित्र/नक्शा में दर्शाये गये भवन/भूमि के अन्तर्गत भूमि का नक्शा Encroachment के रूप में नहीं है।
12. मानचित्र/नक्शा में दर्शाये गये भवन/भूमि के अन्तर्गत भूमि का नक्शा Encroachment के रूप में नहीं है।
13. मानचित्र/नक्शा में दर्शाये गये भवन/भूमि के अन्तर्गत भूमि का नक्शा Encroachment के रूप में नहीं है।
14. मानचित्र/नक्शा में दर्शाये गये भवन/भूमि के अन्तर्गत भूमि का नक्शा Encroachment के रूप में नहीं है।
15. उपरोक्त मानचित्र में दर्शाये गये भवन/भूमि के अन्तर्गत भूमि का नक्शा Encroachment के रूप में नहीं है।

SUBMISSION DRAWING

DRAWING TITLE

4TH FLOOR

| DEALT BY | CHECKED BY |
|---|---|
| PRAVEEN | RAJENDRA |
| SCALE | DATE |
| AS SHOWN THUS | JUNE-2014 |

यह मानचित्र लखनऊ महायोजना 2021 तथा भवन उपविधि 2008 तथा सम्यक भाससगदे ों के अनुरूप तैयार किया गया है।

ARCHITECT

RPL

RUDRABHISHEK ENTERPRISES PVT. LTD.
TOWN & COUNTRY PLANNERS, ARCHITECTS & INTERIOR DESIGNERS, SURVEY CIVIC, SERVICES DESIGNERS
GROUND FLOOR, YUVA BHAWAN(YMCA COMPLEX), 13 RANA PRATAP MARG LUCKNOW.
CALL - (0522) 2306165

Rudra Bhishek Kumar
Director
Regd. No. : C-4207

ARCHITECT'S SIGNATURES

CLIENT/ OWNERS

ansal API

ANSAL PROPERTIES & INFRASTRUCTURE LTD.
115, ANSAL BHWAN,
16, K.G. MARG, NEW DELHI - 110001.

ANSAL PROPERTIES & INFRASTRUCTURE LTD.
1st Floor, V.K.C.A. Building
13, Sapru Marg, Lucknow - 226001

OWNER'S SIGNATURES

DRAWING NUMBER - LKO/C/SUB-09/20

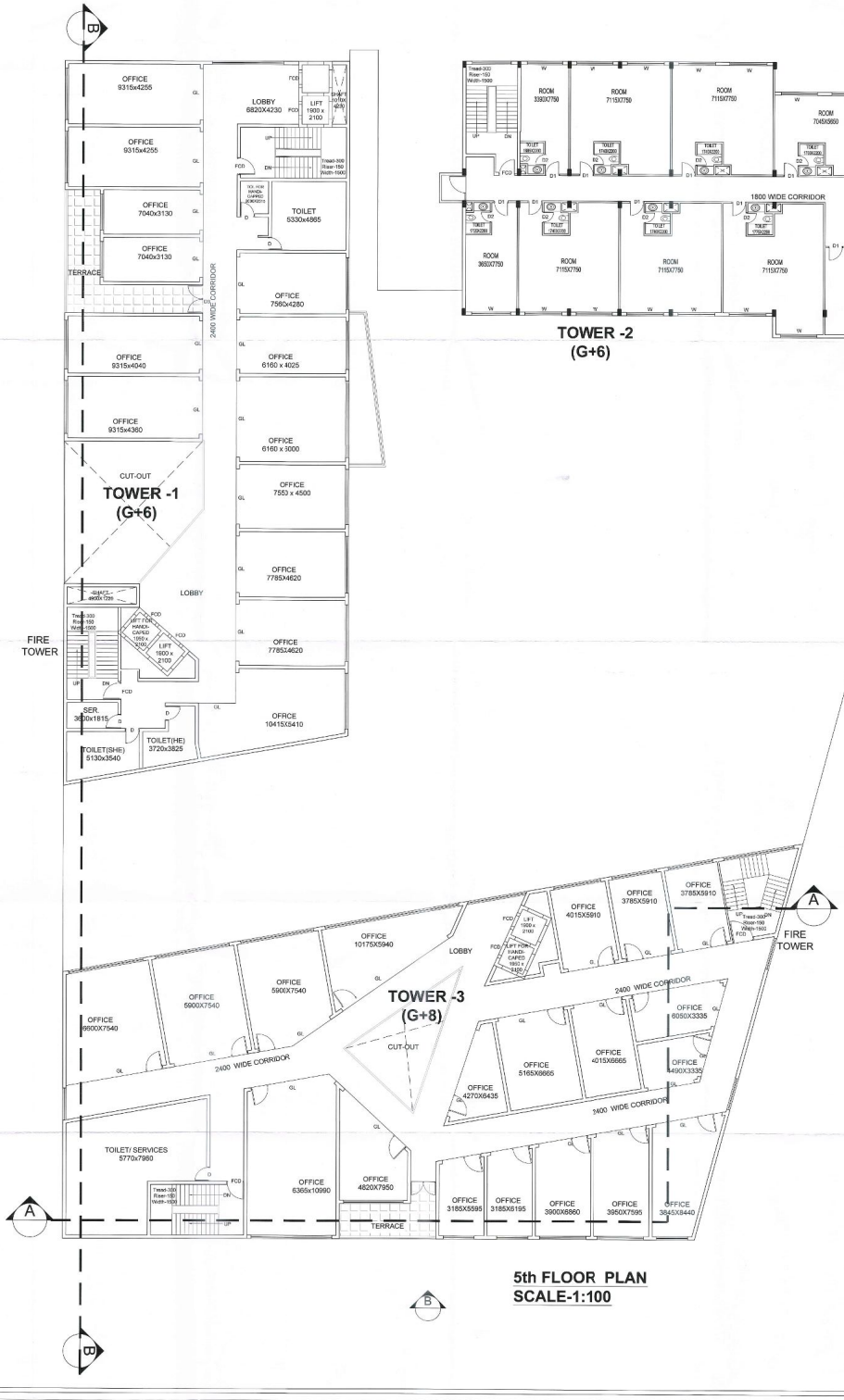


**5th FLOOR PLAN**
**SCALE-1:100**

This drawing is a "COPYRIGHT" contents of this drawing or part thereof may not be used or reproduced without the permission of the Architect

NORTH

PROJECT

PROPOSED
COMMERCIAL/MEDICAL DIAGONISTIC CENTER
IN SECTOR-J
AT SUSHANT GOLF CITY,
HI-TECH TOWNSHIP
LUCKNOW.

SCHEDULE OF DOORS & WINDOWS

| S.NO. | TYPE | WIDTH | HIGHT | CILL | LINTEL |
|---|---|---|---|---|---|
| 01 | D | 900 | 2100 | - | 2100 |
| 02 | D1 | 1000 | 2100 | - | 2100 |
| 03 | D2 | 750 | 2100 | - | 2100 |
| 04 | D3 | 1200 | 2100 | - | 2100 |
| 05 | W | 1500 | 1650 | 900 | 2550 |
| 06 | W1 | 4500 | 1650 | 900 | 2550 |
| 07 | GD | AS/SITE | | 0.0 | 2550 |
| 08 | GL | AS/SITE | | 0.0 | 2550 |
| 09 | FCD | AS/SITE | | 0.0 | 2550 |

शर्तें:-

1. मानचित्र में दर्शाए गए भूमि उपयोग के अनुसार ये मानचित्र में दर्शाए निर्माण भवन हेतु मानचित्र स्वीकृत किया जाता है। मानचित्र में दर्शाए गए भूमि का विवरण/स्वामित्व मानचित्र कर्ता का नहीं है। यदि भूमि का स्वामित्व व अन्य विवादास्पद मामले में दावा हो तो मानचित्र में दर्शाए गए भवन का निर्माण कार्य प्रारम्भ न किया जाय। यदि भूमि के स्वामित्व अथवा अन्य विवादास्पद मामले में कोई वाद न्यायालय में प्रस्तुत हो तो मानचित्र में दर्शाए गए भवन का निर्माण कार्य तब तक प्रारम्भ न किया जाय जब तक कि वाद का निर्णय या वाद वापस न हो जाय।
2. मानचित्र स्वीकृत के समय से तीन वर्ष तक मानचित्र मान्य रहेगा।
3. मानचित्र स्वीकृत के समय से तीन वर्ष के पश्चात मानचित्र स्वीकृत नवीनीकृत कराना होगा।
4. मानचित्र में दर्शाए गए भवन का निर्माण कार्य मानचित्र में दर्शाए गए मानक के अनुसार ही कराया जाय।
5. भवन निर्माण कार्य के समाप्ति पश्चात भवन का उपयोग भवन का ही निर्माण कार्य पूर्ण होने पर किया जाय।
6. भूमि अथवा भवन उपयोगों के निर्माण का परिवर्तन नहीं किया जायेगा।
7. मानचित्र में दर्शाए गए भवन का निर्माण कार्य मानचित्र में दर्शाए गए मानक के अनुसार ही कराया जाय। मानचित्र में दर्शाए गए मानक के अनुसार ही अनुपालन होना भी अनिवार्य।
8. मानचित्र स्वीकृति के समय दर्शाए निर्माण का मानक का अनुपालन मानचित्र में अनुसार पूर्ण करना होगा।
9. मानचित्र में दर्शाए गए भवन का निर्माण कार्य पूर्ण होने पर पूर्ण प्रमाण पत्र लिया जाय।
10. भवन का उपयोग पूर्ण प्रमाण पत्र प्राप्त करने उपरान्त ही किया जाय।
11. मानचित्र में दर्शाए गए भवन के भूमिगत जल का इस्तेमाल हेतु नगरीय विकास प्राधिकरण की ली गई अनुमति।
12. यदि भवन के पूर्ण होने तथा प्रमाण प्राप्त करने के पश्चात ये प्रमाणित हुआ कि भवन मूल रूप मानचित्र की मंजूरी प्राप्त की गई है अथवा किसी अधिकृत का अनुरूपता नहीं किया जा रहा है, तो मानचित्र बिना किसी नोटिस निरस्त माना जायेगा।

SUBMISSION DRAWING

DRAWING TITLE

5TH FLOOR

| DEALT BY | CHECKED BY |
|---|---|
| PRAVEEN | RAJENDRA |
| SCALE | DATE |
| AS SHOWN THUS | JUNE-2014 |

यह मानचित्र लखनऊ महायोजना 2021 तथा भवन उपविधि 2008 तथा सम्यक भाससनादे ों के अनुरूप तैयार किया गया है।

ARCHITECT

REPL

RUDRABHISHEK ENTERPRISES PVT. LTD.
TOWN & COUNTRY PLANNERS, ARCHITECTS & INTERIOR DESIGNERS,SURVEY CIVIC,
SERVICES DESIGNERS,
GROUND FLOOR, YOJAN BHAWAN,YMCA COMPLEX, 15 RANA PRATAP MARG LUCKNOW,
CALL - (0522) 2206185

VIRENDRA KUMAR
Architect
Regd. No. : CA/2000/25820

ARCHITECT'S SIGNATURES

CLIENT/ OWNERS

ansal API

ANSAL PROPERTIES & INFRASTRUCTURE LTD.
115, ANSAL BHWAN,
16, K.G. MARG, NEW DELHI - 110001.

ANSAL PROPERTIES & INFRASTRUCTURE LTD.
1st Floor, E.D.C.A. Building
15, Rana Pratap Marg, Lucknow-226001

OWNER'S SIGNATURES

DRAWING NUMBER - LKO/C/SUB-10/20

**6th FLOOR PLAN**
**SCALE-1:100**

This drawing is a "COPYRIGHT" contents of this drawing or part thereof may not be used or reproduced without the permission of the Architect

NORTH

PROJECT

PROPOSED
COMMERCIAL/MEDICAL DIAGONISTIC CENTER
IN SECTOR-J
AT SUSHANT GOLF CITY,
HI-TECH TOWNSHIP
LUCKNOW.

SCHEDULE OF DOORS & WINDOWS

| S.NO. | TYPE | WIDTH | HIGHT | CILL | LINTEL |
|---|---|---|---|---|---|
| 01 | D | 900 | 2100 | - | 2100 |
| 02 | D1 | 1000 | 2100 | - | 2100 |
| 03 | D2 | 750 | 2100 | - | 2100 |
| 04 | D3 | 1200 | 2100 | - | 2100 |
| 05 | W | 1500 | 1650 | 900 | 2550 |
| 06 | W1 | 4500 | 1650 | 900 | 2550 |
| 07 | GD | AS/SITE | | 0.0 | 2550 |
| 08 | GL | AS/SITE | | 0.0 | 2550 |
| 09 | FCD | AS/SITE | | 0.0 | 2550 |

नोट:-

1. यह मानचित्र उक्त भूमि तथा नियम के अध्यधीन है उल्लंघन में कोई टिप्पणी नहीं होगी। निम्नलिखित शर्तों पर भूमि का विन्यास / डिजाईन तथा उपयोग, जिस भूमि का कार्यालय ज्ञापन निम्नलिखित शर्तों के तहत है मुख्य 2 जिस मुख्य संरचना का स्वामित्व राज्य सरकार की ओर से राज्य की भूमि अ.न.प्र. की भूमि अ.न.प्र. / अन्य विभागों के पास है भूमि के प्रयोग तथा भू विन्यास का उल्लंघन नहीं किया जायेगा तथा भूमि किसी भी निजी व्यक्ति को हस्तांतरित नहीं होगी तथा भूमि का प्रयोग केवल उसी प्रयोजन के लिये किया जायेगा जिस प्रयोजन के लिये भूमि आवंटित की गयी है।
2. भवन मानचित्र के अन्य भी नियम उपविधि लागू हैं अनुसार अनुपालन सुनिश्चित हो।
3. मानचित्रों के अनुसार भवन का मुख्य निर्माण निर्माण नियम एवं भूमि विकास मानक होगा अनुसरण सुनिश्चित हो।
4. नियम उपविधि भवन / उपविधि भवन के अनुसार भवन एवं भी नियमन भवन भूमि पर करना होगा।
5. मुख्य अग्नि बचाव अधिकारी से निर्माण का अनुमत भवन होगा।
6. स्थानीय निकाय अधिनियम भवन का निर्माण भूमि भूमि के अवस्थान तथा भवन का उपयोग तथा भवन उपयोग तथा भवन के ही भवन में अवस्थान की उपयोगिता तथा भी उपयोग।
7. भवन मानचित्र के अनुसार भवन का निर्माण तथा उपयोग अधिनियम उपबन्धों के अनुसार पूर्ण करना होगा।
8. नियम एवं भवन मानचित्र भवन भवन के अनुसार भवन हो।
9. भवन का उपयोग भवन के नियमानुसार मानचित्रों हेतु नियम का नियमित का उपयोग सुनिश्चित का नियमित भवन हो।
10. अनुपालन में नियमित भवन के सुनिश्चित भवन अ.न.प्र. अधिनियम नियम उपबन्ध के नियम उपबन्ध।
11. भवन भवन नियमानुसार नियमानुसार के नियम सुनिश्चित अनुसार भवन भवन का उपयोग भवन भवन होगा।
12. भवन भवन में भवन भवन भवन उपयोग में भूमि के नियमानुसार अनुसार भवन भवन भवन

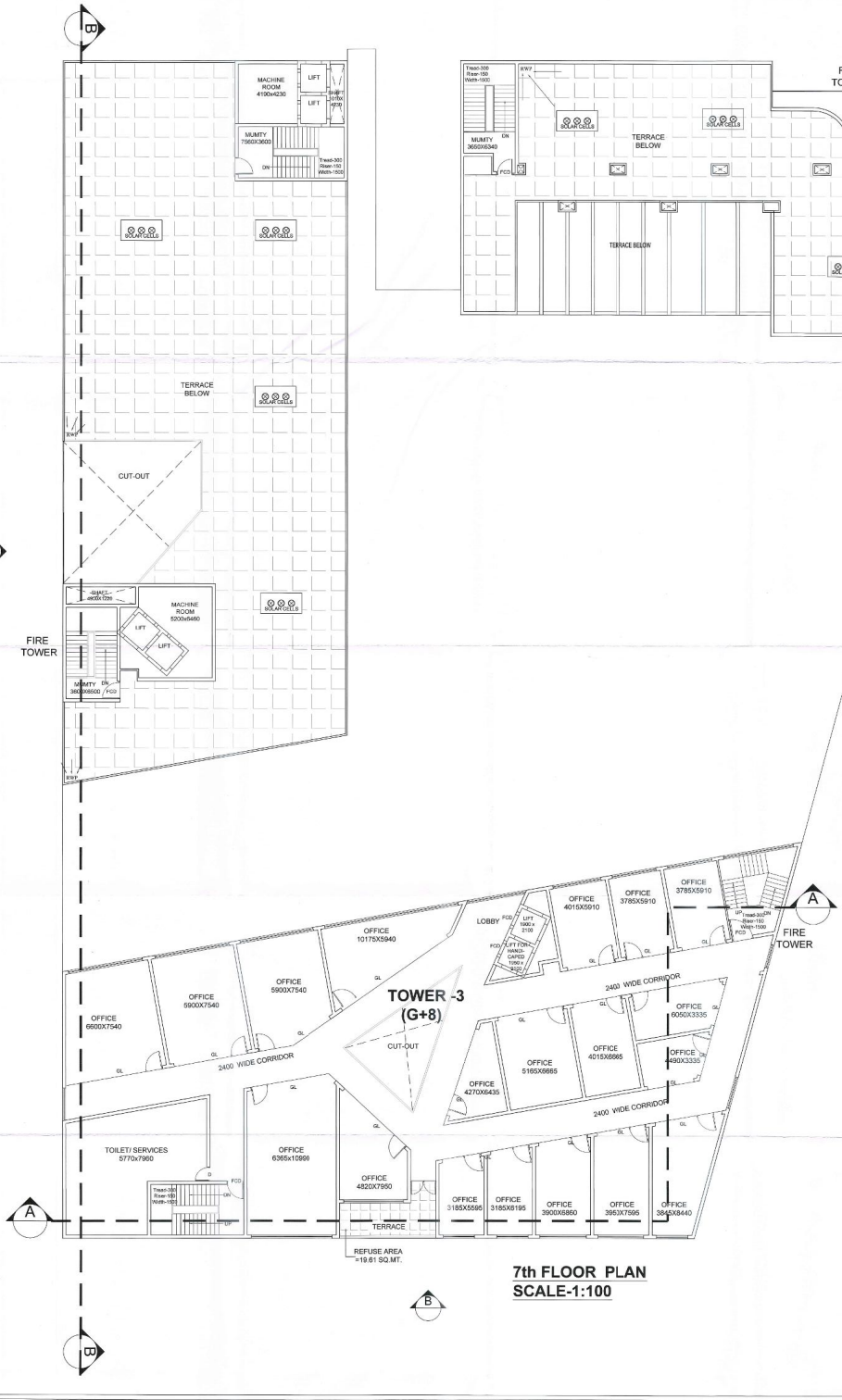


**7th FLOOR PLAN**
**SCALE-1:100**

This drawing is a "COPYRIGHT" contents of this drawing or part thereof may not be used or reproduced without the permission of the Architect

NORTH

PROJECT

PROPOSED
COMMERCIAL/MEDICAL DIAGONISTIC CENTER
IN SECTOR-J
AT SUSHANT GOLF CITY,
HI-TECH TOWNSHIP
LUCKNOW.

SCHEDULE OF DOORS & WINDOWS

| S.NO. | TYPE | WIDTH | HIGHT | CILL | LINTEL |
|---|---|---|---|---|---|
| 01 | D | 900 | 2100 | - | 2100 |
| 02 | D1 | 1000 | 2100 | - | 2100 |
| 03 | D2 | 750 | 2100 | - | 2100 |
| 04 | D3 | 1200 | 2100 | - | 2100 |
| 05 | W | 1500 | 1650 | 900 | 2550 |
| 06 | W1 | 4500 | 1650 | 900 | 2550 |
| 07 | GD | AS/SITE | | 0.0 | 2550 |
| 08 | GL | AS/SITE | | 0.0 | 2550 |
| 09 | FCD | AS/SITE | | 0.0 | 2550 |

SUBMISSION DRAWING

DRAWING TITLE

7TH FLOOR

| DEALT BY | CHECKED BY |
|---|---|
| PRAVEEN | RAJENDRA |
| SCALE | DATE |
| AS SHOWN THUS | JUNE-2014 |

यह मानचित्र लखनऊ महायोजना 2021 तथा भवन उपविधि 2008 तथा समयक भाशनादे ों के अनुरूप तैयार किया गया है।

ARCHITECT

REPL

RUDRABHISHEK ENTERPRISES PVT. LTD.
TOWN & COUNTRY PLANNERS, ARCHITECTS & INTERIOR DESIGNERS,SURVEY CIVIC, SERVICES DESIGNERS,
GROUND FLOOR, YUVA BHAWAN,YMCA COMPLEX, 10 RANA PRATAP MARG LUCKNOW.
CALL - (0522) 2206165

Architect
Regd. No. - CA/2002/50401

ARCHITECT'S SIGNATURES

CLIENT/ OWNERS

ansal API

ANSAL PROPERTIES & INFRASTRUCTURE LTD.
117, ANSAL BHWAN,
16, K.G. MARG, NEW DELHI - 110001.

ANSAL PROPERTIES & INFRASTRUCTURE LTD.
(Ins. C.H.C.J. Building)
15, Rana Pratap Marg, Lucknow-226001

OWNER'S SIGNATURES

DRAWING NUMBER - LKO/C/SUB-12/20

**8th FLOOR PLAN**
**SCALE-1:100**

This drawing is a "COPYRIGHT" contents of this drawing or part thereof may not be used or reproduced without the permission of the Architect

NORTH

PROJECT

PROPOSED
COMMERCIAL/MEDICAL DIAGONISTIC CENTER
IN SECTOR-J
AT SUSHANT GOLF CITY,
HI-TECH TOWNSHIP
LUCKNOW.

SCHEDULE OF DOORS & WINDOWS

| S.NO | TYPE | WIDTH | HIGHT | CILL | LINTEL |
|---|---|---|---|---|---|
| 01 | D | 900 | 2100 | - | 2100 |
| 02 | D1 | 1000 | 2100 | - | 2100 |
| 03 | D2 | 750 | 2100 | - | 2100 |
| 04 | D3 | 1200 | 2100 | - | 2100 |
| 05 | W | 1500 | 1650 | 900 | 2550 |
| 06 | W1 | 4500 | 1650 | 900 | 2550 |
| 07 | GD | AS/SITE | | 0.0 | 2550 |
| 08 | GL | AS/SITE | | 0.0 | 2550 |
| 09 | FCD | AS/SITE | | 0.0 | 2550 |

SUBMISSION DRAWING

DRAWING TITLE

8TH SUBOFFFLOOR

| DEALT BY | CHECKED BY |
|---|---|
| PRAVEEN | RAJENDRA |
| SCALE | DATE |
| AS SHOWN THUS | JUNE-2014 |

यह मानचित्र लखनऊ महायोजना 2021 तथा भवन उपविधि 2008 तथा सम्यक शासनादेश के अनुरूप तैयार किया गया है।

ARCHITECT

RUDRABHISHEK ENTERPRISES PVT. LTD.
TOWN & COUNTRY PLANNERS, ARCHITECTS & INTERIOR DESIGNERS,SURVEY CWC,
SERVICES DESIGNERS.
GROUND FLOOR, YUVA BHAWAN,YMCA COMPLEX, 13 RANA PRATAP MARG LUCKNOW.
CALL - (0522) 2206155

Regd. No. - CA/2002/55401

ARCHITECT'S SIGNATURES

CLIENT/ OWNERS

ANSAL PROPERTIES & INFRASTRUCTURE LTD.
115, ANSAL SUFRAN,
19, K.G. MARG, NEW DELHI - 110001.

ANSAL PROPERTIES & INFRASTRUCTURE LTD.
Unit Head, T.E.C.A., Building,
15, Rana Pratap Marg, Lucknow-226001

OWNER'S SIGNATURES

DRAWING NUMBER - LKO/C/SUB-13/20

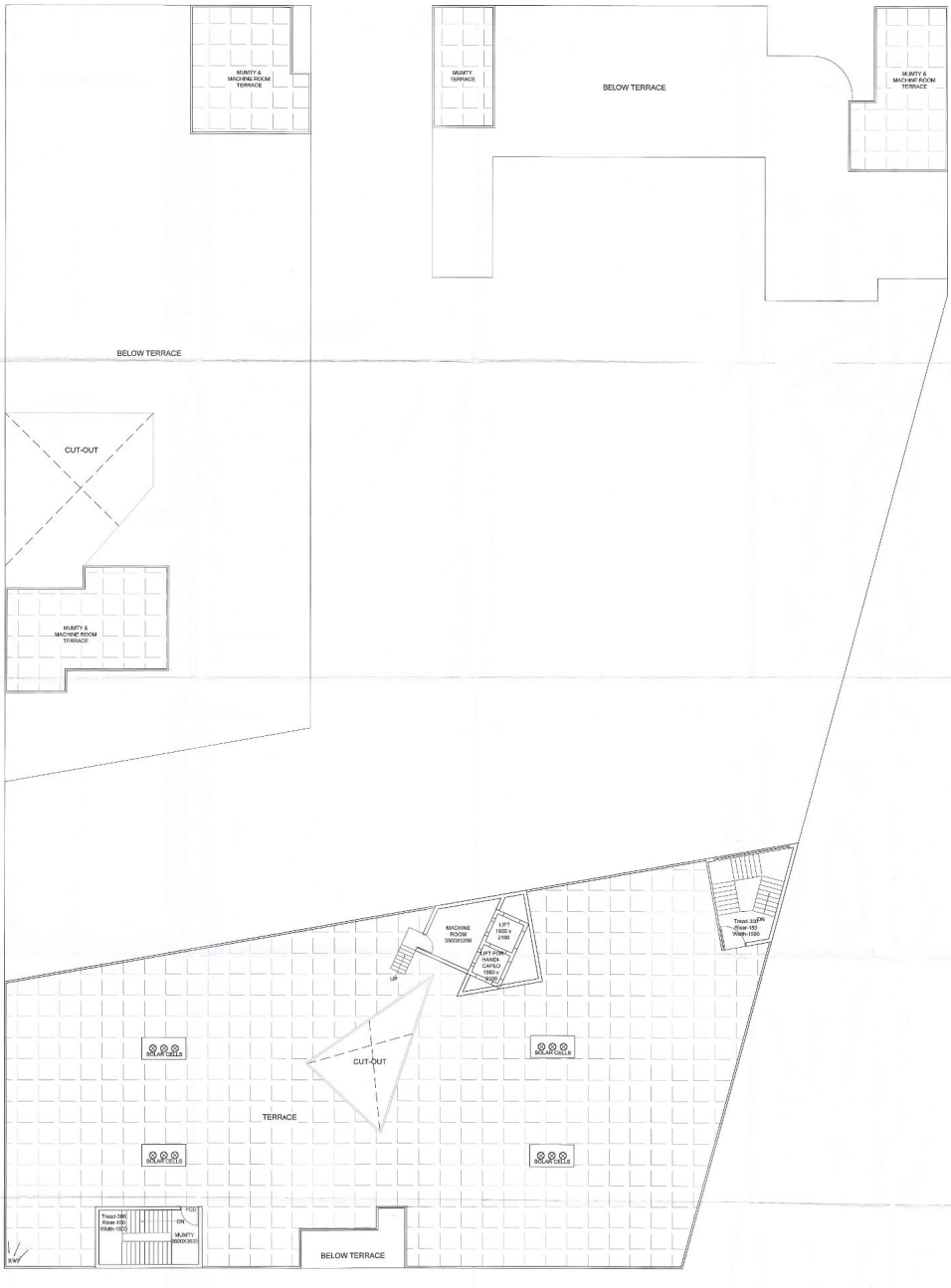


## TERRACE PLAN
## SCALE-1:100

This drawing is a "COPYRIGHT" contents of this drawing or part thereof may not be used or reproduced without the permission of the Architect

NORTH

PROJECT

PROPOSED
COMMERCIAL/MEDICAL DIAGONISTIC CENTER
IN SECTOR-J
AT SUSHANT GOLF CITY,
HI-TECH TOWNSHIP
LUCKNOW.

SCHEDULE OF DOORS & WINDOWS

| S.NO. | TYPE | WIDTH | HIGHT | CILL | LINTEL |
|---|---|---|---|---|---|
| 01 | D | 900 | 2100 | - | 2100 |
| 02 | D1 | 1000 | 2100 | - | 2100 |
| 03 | D2 | 750 | 2100 | - | 2100 |
| 04 | D3 | 1200 | 2100 | - | 2100 |
| 05 | W | 1500 | 1650 | 900 | 2550 |
| 06 | W1 | 4500 | 1950 | 900 | 2550 |
| 07 | GD | AS/SITE | | 0.0 | 2550 |
| 08 | GL | AS/SITE | | 0.0 | 2550 |
| 09 | FCD | AS/SITE | | 0.0 | 2550 |

विविध:-

1. भू-स्वामित्व तथा भूमि का विभाग के अथवा के प्राधिकरण की कोई विभिन्नता नहीं होगी, विभाजनकर्ता योजना उसी भूमि पर लेआउट/नियोजन प्लेट का समायोजन किया जाएगा तथा नगरीय व ग्रामीण नियमावली अथवा के भाग 3 (1) (ए)(ब) के नियम समान नगर का नगरीय क्षेत्र अथवा भूमि जिसे भी भूमि के प्रकार को भूमि उपयोग Residential के रूप में माना जाएगा व उस भाग पर विकासकर्ता का भाग लागू नियमों व विकास अवधि नहीं बदला जा सकेगा जब तक कि उस भाग का नगरीय क्षेत्र अथवा ग्रामीण क्षेत्र में विलय नहीं हो जाता है।
2. परिवेश प्रकाशीय के क्षेत्र में किसी प्राधिकार अथवा के अनुसार प्रस्तावित प्रतिबंधित होगा।
3. मानचित्र के अनुसार लगाए गए सुरक्षा सेटबैक नियमित किया जाना सुनिश्चित करना होगा तथा अनुमोदन प्रदान के पश्चात कोई परिवर्तन नहीं होगा।
4. अन्य आवश्यक मानचित्र व प्रमाणित नक्शे के अनुसार नक्शा का भी विकास कार्य हो सकेगा होगा।
5. भूमि अधिग्रहण अथवा अधिसूचना या नियमों का विकास कार्य होगा।
6. भवनों आदि के निर्माण व विकास के लिए भूमि की जो उपयोग प्रकार किया गया तथा भूमि उपयोग प्रकार का प्रयोग अन्यथा अथवा अन्य प्रकार का नहीं किया जाएगा।
7. नियमावली प्राधिकरण एवं अथवा बोर्ड/निगम के अथवा के प्राधिकरण मानचित्रों के अनुसार भूमि प्रयोग होगा।
8. प्रस्ताव तथा के विकास नियंत्रण अथवा के अनुसार कार्य होगा।
9. नक्शा का आवेदित नक्शे के विपरीत नगरीय क्षेत्र में 15 मी. तथा नगरीय एवं ग्रामीणेतर भूमियों पर विकास प्रस्ताव होगा।
10. मानचित्र में प्रस्तावित क्षेत्रों का मूलभाग अथवा के अनुसार होगा।
11. यदि कोई निजी विवादों में या अधिग्रहण प्रक्रम होगा तो उसे पर प्रतिबंधित माना जाएगा।
12. यदि परिशिष्ट 1 (ई) (बी) तथा खण्ड 7 (बी) 8 के विपरीत होगा यदि कोई विवाद होगा तो अथवा की जांचोपरांत ही मानचित्र स्वीकृत की जाएगी। अथवा किसी प्राधिकरण का अनुमोदन यदि किया जा रहा है, तो कार्यालय आदेश संलग्न करना आवश्यक।

38127
14-5-2015
13-15-2020

SUBMISSION DRAWING

DRAWING TITLE

TERRACE PLAN

| DEALT BY | CHECKED BY |
|---|---|
| PRAVEEN | RAJENDRA |
| SCALE | DATE |
| AS SHOWN THUS | JUNE-2014 |

यह मानचित्र लखनऊ महायोजना 2021 तथा भवन उपविधि 2008 तथा सम्यक शासनादेश ही के अनुरूप तैयार किया गया है।

ARCHITECT

REPL

RUDRABISHEK ENTERPRISES PVT. LTD.
TOWN & COUNTRY PLANNERS, ARCHITECTS & INTERIOR DESIGNERS,SURVEY CONC,
SERVICES DESIGNERS.
GROUND FLOOR, YUVA BHAWAN,YMCA COMPLEX, 13 RANA PRATAP MARG LUCKNOW.
CALL - (0522) 2206165

VIREN SAHARE
Architect
Regd. No. - CA/2000/22401

ARCHITECT'S SIGNATURES

CLIENT/ OWNERS

ANSAL API

ANSAL PROPERTIES & INFRASTRUCTURE LTD.
115, ANSAL BHWAN,
16, K.G. MARG, NEW DELHI - 110001.

ANSAL PROPERTIES & INFRASTRUCTURE LTD.
1st Floor, 115 C.A. Building,
11, Rous Pantu Marg, Lucknow-226001

OWNER'S SIGNATURES

DRAWING NUMBER - LKO/C/SUB-14/20

This drawing is a "COPYRIGHT" contents of this drawing or part thereof may not be used or reproduced without the permission of the Architect

NORTH

PROJECT

PROPOSED
COMMERCIAL/MEDICAL DIAGONISTIC CENTER
IN SECTOR-J
AT SUSHANT GOLF CITY,
HI-TECH TOWNSHIP
LUCKNOW.

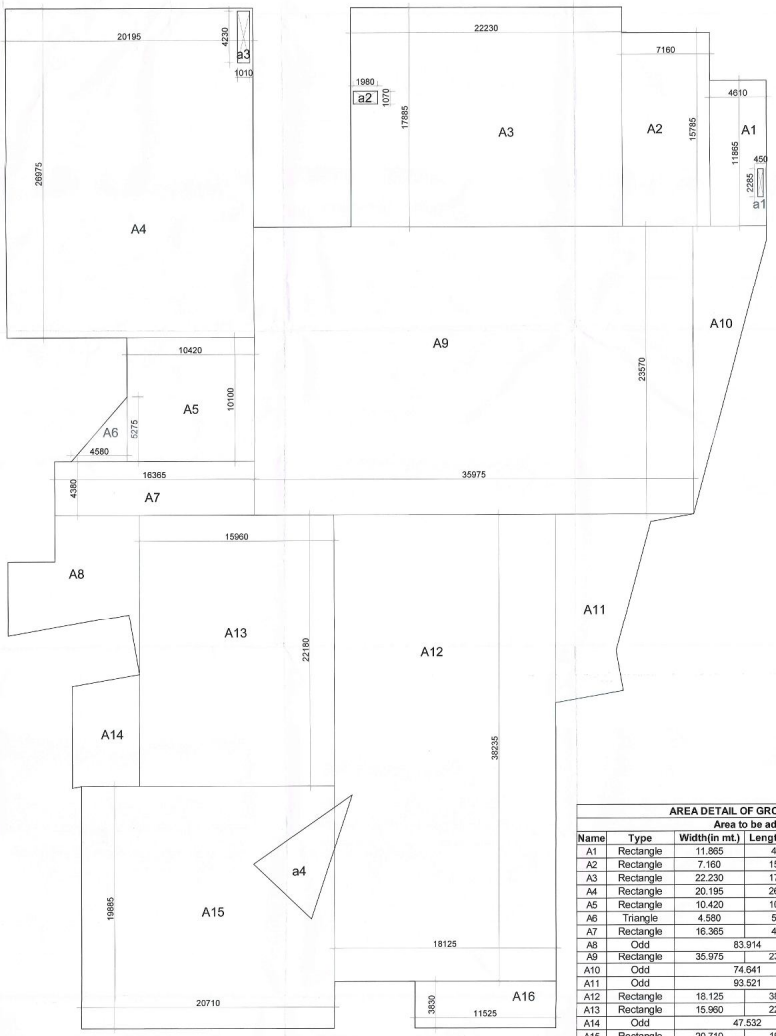


## AREA DETAIL OF GROUND FLOOR
## SCALE-1:100

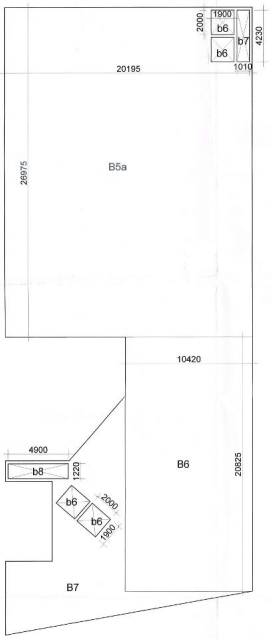


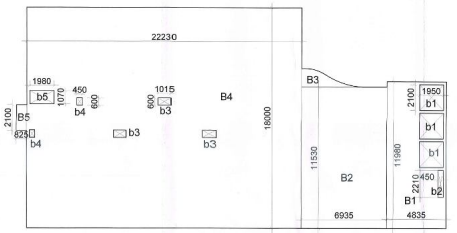


| AREA DETAIL OF FIRST FLOOR | | | | | |
|---|---|---|---|---|---|
| **Area to be added** | | | | | |
| **Name** | **Type** | **Width(in mt.)** | **Length(in mt.)** | **No.** | **Area (in sq. mt.)** |
| B1 | Rectangle | 4.835 | 11.980 | 1.0 | 57.923 |
| B2 | Rectangle | 6.935 | 11.530 | 1.0 | 79.961 |
| B3 | Odd | 3.750 | | 1.0 | 3.750 |
| B4 | Rectangle | 22.230 | 18.000 | 1.0 | 400.140 |
| B5 | Rectangle | 0.825 | 2.100 | 1.0 | 1.733 |
| B5a | Rectangle | 20.195 | 26.975 | 1.0 | 544.760 |
| B6 | Rectangle | 10.420 | 20.825 | 1.0 | 216.997 |
| B7 | Odd | 127.930 | | 1.0 | 127.930 |
| B8 | Triangle | 26.710 | 4.710 | 0.5 | 62.902 |
| B9 | Triangle | 6.600 | 1.165 | 0.5 | 3.845 |
| B10 | Odd | 29.940 | | 1.0 | 29.940 |
| B11 | Rectangle | 11.525 | 24.815 | 1.0 | 285.993 |
| B12 | Rectangle | 6.600 | 19.825 | 1.0 | 130.845 |
| B13 | Rectangle | 26.710 | 18.945 | 1.0 | 506.021 |
| Total | | | | | 2452.740 |
| **Area to be Deducted** | | | | | |
| b1 | Rectangle | 1.950 | 2.100 | 3.0 | 12.285 |
| b2 | Rectangle | 0.450 | 2.210 | 1.0 | 0.995 |
| b3 | Rectangle | 0.600 | 1.015 | 3.0 | 1.827 |
| b4 | Rectangle | 0.450 | 0.600 | 2.0 | 0.540 |
| b5 | Rectangle | 1.980 | 1.070 | 1.0 | 2.119 |
| b6 | Rectangle | 1.900 | 2.000 | 6.0 | 22.800 |
| b7 | Rectangle | 1.010 | 4.230 | 1.0 | 4.272 |
| b8 | Rectangle | 4.900 | 1.220 | 1.0 | 5.978 |
| b9 | Odd | 31.470 | | 1.0 | 31.470 |
| Total | | | | | 82.286 |
| **Total Built up area of First Floor** | | | | | **2370.454** |

| AREA DETAIL OF GROUND FLOOR | | | | | |
|---|---|---|---|---|---|
| **Area to be added** | | | | | |
| **Name** | **Type** | **Width(in mt.)** | **Length(in mt.)** | **No.** | **Area (in sq. mt.)** |
| A1 | Rectangle | 11.865 | 4.610 | 1.0 | 54.698 |
| A2 | Rectangle | 7.160 | 15.785 | 1.0 | 113.021 |
| A3 | Rectangle | 22.230 | 17.885 | 1.0 | 397.584 |
| A4 | Rectangle | 20.195 | 26.975 | 1.0 | 544.760 |
| A5 | Rectangle | 10.420 | 10.100 | 1.0 | 105.242 |
| A6 | Triangle | 4.580 | 5.275 | 0.5 | 12.080 |
| A7 | Rectangle | 16.365 | 4.380 | 1.0 | 71.679 |
| A8 | Odd | 83.914 | | 1.0 | 83.914 |
| A9 | Rectangle | 35.975 | 23.570 | 1.0 | 847.931 |
| A10 | Odd | 74.641 | | 1.0 | 74.641 |
| A11 | Odd | 93.521 | | 1.0 | 93.521 |
| A12 | Rectangle | 18.125 | 38.235 | 1.0 | 693.009 |
| A13 | Rectangle | 15.960 | 22.180 | 1.0 | 353.993 |
| A14 | Odd | 47.532 | | 1.0 | 47.532 |
| A15 | Rectangle | 20.710 | 19.885 | 1.0 | 411.818 |
| A16 | Rectangle | 11.525 | 3.830 | 1.0 | 44.141 |
| Total | | | | | 3949.564 |
| **Area to be Deducted** | | | | | |
| a1 | Rectangle | 0.450 | 2.285 | 1.0 | 1.028 |
| a2 | Rectangle | 1.980 | 1.070 | 1.0 | 2.119 |
| a3 | Rectangle | 1.010 | 4.230 | 1.0 | 4.272 |
| a4 | Odd | 31.470 | | 1.0 | 31.470 |
| Total | | | | | 38.889 |
| **Total Built up area of Ground Floor** | | | | | **3910.675** |

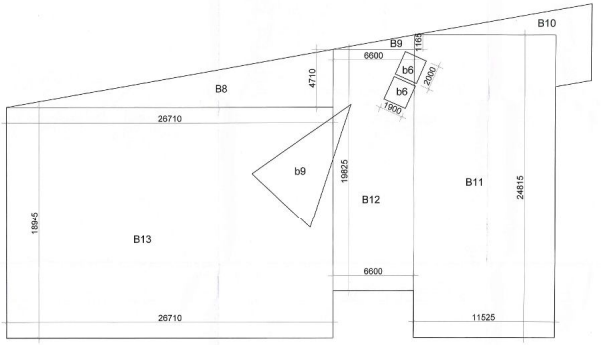


## AREA DETAIL OF 1ST FLOOR
## SCALE-1:100

SUBMISSION DRAWING

DRAWING TITLE

AREA DETAIL

| DEALT BY | CHECKED BY |
|---|---|
| RAKHI | |
| **SCALE** | **DATE** |
| AS SHOWN THUS | FEB-2014 |

यह मानचित्र लखनऊ महायोजना 2021 तथा भवन उपविधि 2008 तथा सम्यक भाशनादे ों के अनुरूप तैयार किया गया है।

ARCHITECT

REPL

RUDRABHISHEK ENTERPRISES PVT. LTD.
TOWN & COUNTRY PLANNERS, ARCHITECTS & INTERIOR DESIGNERS, SURVEY CONS.
SERVICES DESIGNERS.
GROUND FLOOR, YUVA BHAWAN, YMCA COMPLEX, 13 RANA PRATAP MARG LUCKNOW.
CALL - (0522) 2208168

CLIENT/ OWNERS

ansal API

ANSAL PROPERTIES & INFRASTRUCTURE LTD.
115, ANSAL BHWAN,
16, K.G. MARG, NEW DELHI - 110001.

ARCHITECT'S SIGNATURES

OWNER'S SIGNATURES

DRAWING NUMBER - LKO/C/SUB-15/20

This drawing is a "COPYRIGHT" contents of this drawing or part thereof may not be used or reproduced without the permission of the Architect

NORTH

PROJECT

PROPOSED
COMMERCIAL/MEDICAL DIAGONISTIC CENTER
IN SECTOR-J
AT SUSHANT GOLF CITY,
HI-TECH TOWNSHIP
LUCKNOW.

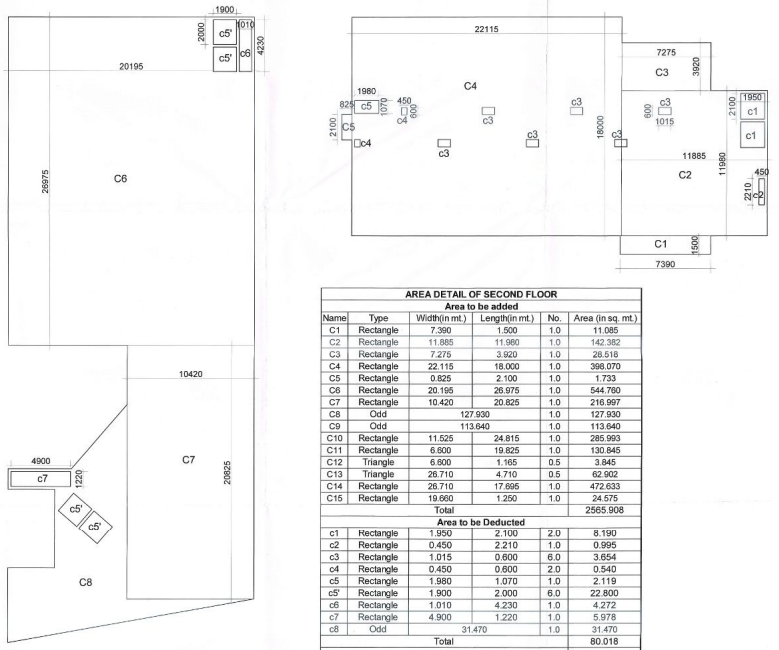


| AREA DETAIL OF SECOND FLOOR | | | | | |
|---|---|---|---|---|---|
| **Area to be added** | | | | | |
| Name | Type | Width(in mt.) | Length(in mt.) | No. | Area (in sq. mt.) |
| C1 | Rectangle | 7.390 | 1.500 | 1.0 | 11.085 |
| C2 | Rectangle | 11.885 | 11.980 | 1.0 | 142.382 |
| C3 | Rectangle | 7.275 | 3.920 | 1.0 | 28.518 |
| C4 | Rectangle | 22.115 | 18.000 | 1.0 | 398.070 |
| C5 | Rectangle | 0.825 | 2.100 | 1.0 | 1.733 |
| C6 | Rectangle | 20.195 | 26.975 | 1.0 | 544.760 |
| C7 | Rectangle | 10.420 | 20.825 | 1.0 | 216.997 |
| C8 | Odd | 127.930 | | 1.0 | 127.930 |
| C9 | Odd | 113.640 | | 1.0 | 113.640 |
| C10 | Rectangle | 11.525 | 24.815 | 1.0 | 285.993 |
| C11 | Rectangle | 6.600 | 19.825 | 1.0 | 130.845 |
| C12 | Triangle | 6.600 | 1.165 | 0.5 | 3.845 |
| C13 | Triangle | 26.710 | 4.710 | 0.5 | 62.902 |
| C14 | Rectangle | 26.710 | 17.695 | 1.0 | 472.633 |
| C15 | Rectangle | 19.660 | 1.250 | 1.0 | 24.575 |
| Total | | | | | 2565.908 |
| **Area to be Deducted** | | | | | |
| c1 | Rectangle | 1.950 | 2.100 | 2.0 | 8.190 |
| c2 | Rectangle | 0.450 | 2.210 | 1.0 | 0.995 |
| c3 | Rectangle | 1.015 | 0.600 | 6.0 | 3.654 |
| c4 | Rectangle | 0.450 | 0.600 | 2.0 | 0.540 |
| c5 | Rectangle | 1.980 | 1.070 | 1.0 | 2.119 |
| c5' | Rectangle | 1.900 | 2.000 | 6.0 | 22.800 |
| c6 | Rectangle | 1.010 | 4.230 | 1.0 | 4.272 |
| c7 | Rectangle | 4.900 | 1.220 | 1.0 | 5.978 |
| c8 | Odd | 31.470 | | 1.0 | 31.470 |
| Total | | | | | 80.018 |
| **Total Built up area of second floor** | | | | | **2485.890** |

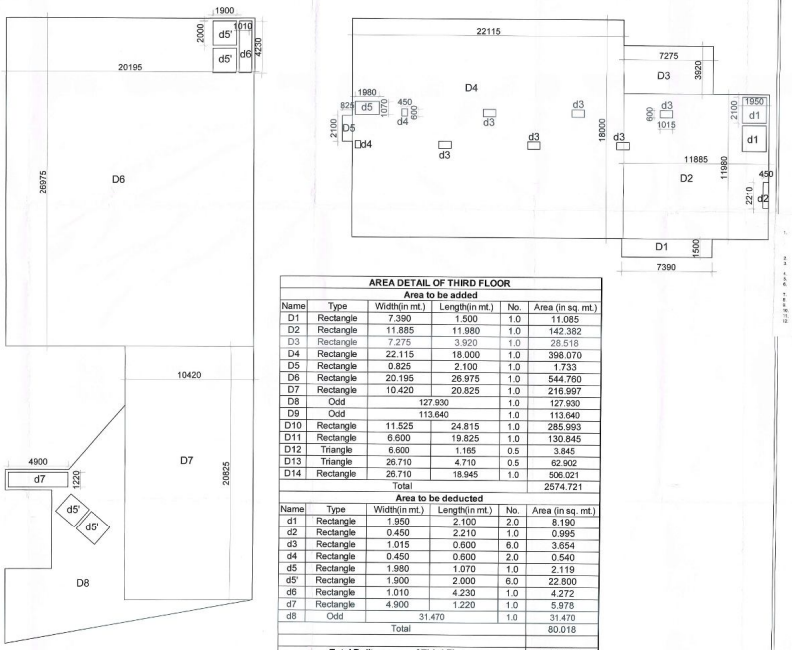


| AREA DETAIL OF THIRD FLOOR | | | | | |
|---|---|---|---|---|---|
| **Area to be added** | | | | | |
| Name | Type | Width(in mt.) | Length(in mt.) | No. | Area (in sq. mt.) |
| D1 | Rectangle | 7.390 | 1.500 | 1.0 | 11.085 |
| D2 | Rectangle | 11.885 | 11.980 | 1.0 | 142.382 |
| D3 | Rectangle | 7.275 | 3.920 | 1.0 | 28.518 |
| D4 | Rectangle | 22.115 | 18.000 | 1.0 | 398.070 |
| D5 | Rectangle | 0.825 | 2.100 | 1.0 | 1.733 |
| D6 | Rectangle | 20.195 | 26.975 | 1.0 | 544.760 |
| D7 | Rectangle | 10.420 | 20.825 | 1.0 | 216.997 |
| D8 | Odd | 127.930 | | 1.0 | 127.930 |
| D9 | Odd | 113.640 | | 1.0 | 113.640 |
| D10 | Rectangle | 11.525 | 24.815 | 1.0 | 285.993 |
| D11 | Rectangle | 6.600 | 19.825 | 1.0 | 130.845 |
| D12 | Triangle | 6.600 | 1.165 | 0.5 | 3.845 |
| D13 | Triangle | 26.710 | 4.710 | 0.5 | 62.902 |
| D14 | Rectangle | 26.710 | 18.945 | 1.0 | 506.021 |
| Total | | | | | 2574.721 |
| **Area to be deducted** | | | | | |
| Name | Type | Width(in mt.) | Length(in mt.) | No. | Area (in sq. mt.) |
| d1 | Rectangle | 1.950 | 2.100 | 2.0 | 8.190 |
| d2 | Rectangle | 0.450 | 2.210 | 1.0 | 0.995 |
| d3 | Rectangle | 1.015 | 0.600 | 6.0 | 3.654 |
| d4 | Rectangle | 0.450 | 0.600 | 2.0 | 0.540 |
| d5 | Rectangle | 1.980 | 1.070 | 1.0 | 2.119 |
| d5' | Rectangle | 1.900 | 2.000 | 6.0 | 22.800 |
| d6 | Rectangle | 1.010 | 4.230 | 1.0 | 4.272 |
| d7 | Rectangle | 4.900 | 1.220 | 1.0 | 5.978 |
| d8 | Odd | 31.470 | | 1.0 | 31.470 |
| Total | | | | | 80.018 |
| **Total Built up area of Third Floor** | | | | | **2494.703** |

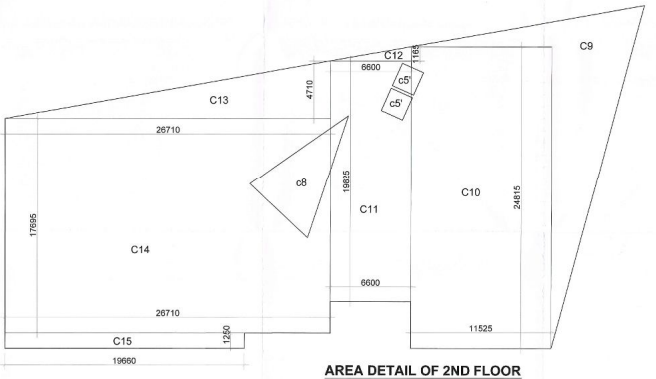


**AREA DETAIL OF 2ND FLOOR**
**SCALE-1:100**

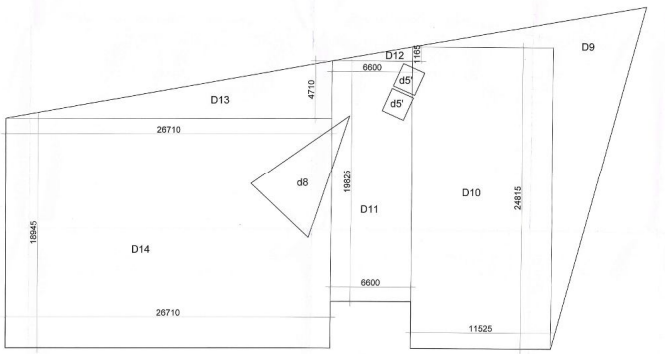


**AREA DETAIL OF 3rd FLOOR**
**SCALE-1:100**

SUBMISSION DRAWING

DRAWING TITLE

AREA DETAIL

| DEALT BY | CHECKED BY |
|---|---|
| RAKHI | |
| SCALE | DATE |
| AS SHOWN THUS | FEB-2014 |

यह मानचित्र लखनऊ महायोजना 2021 तथा भवन उपविधि 2008 तथा सम्यक भाषणादों के अनुरूप तैयार किया गया है।

ARCHITECT

REPL
RUDRABHISHEK ENTERPRISES PVT. LTD.
PLANNERS & COUNTRY PLANNERS, ARCHITECTS & INTERIOR DESIGNERS,SURVEY CIVIL, SERVICES DESIGNERS
GROUND FLOOR, YOJNA BHAWAN,YMCA COMPLEX, 13 RANA PRATAP MARG LUCKNOW.
CALL - 0522 2280185

Architect
Regd. No. - CA/2002/52-9/01

ARCHITECT'S SIGNATURES

CLIENT/ OWNERS

ANSAL API

ANSAL PROPERTIES & INFRASTRUCTURE LTD.
115, ANSAL BHWAN,
16, K.G. MARG, NEW DELHI - 110001.

ANSAL PROPERTIES & INFRASTRUCTURE LTD.
1st Floor, T.&C.P., Building
15, Rana Pratap Marg, Lucknow

OWNER'S SIGNATURES

DRAWING NUMBER - LKO/C/SUB-16/20

This drawing is a "COPYRIGHT" contents of this drawing or part thereof may not be used or reproduced without the permission of the Architect

NORTH

PROJECT

PROPOSED
COMMERCIAL/MEDICAL DIAGONISTIC CENTER
IN SECTOR-J
AT SUSHANT GOLF CITY,
HI-TECH TOWNSHIP
LUCKNOW.

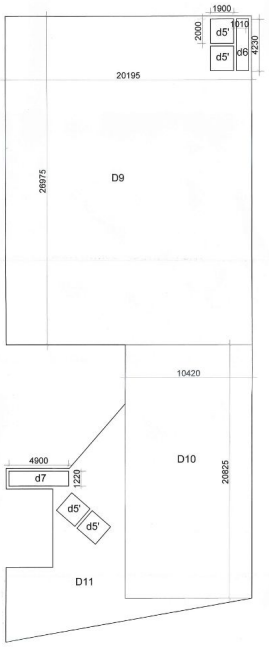


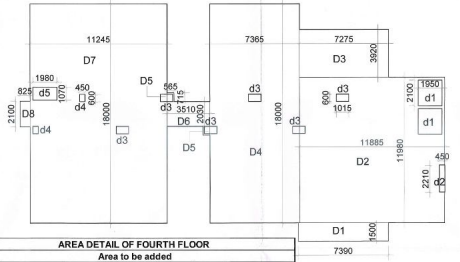


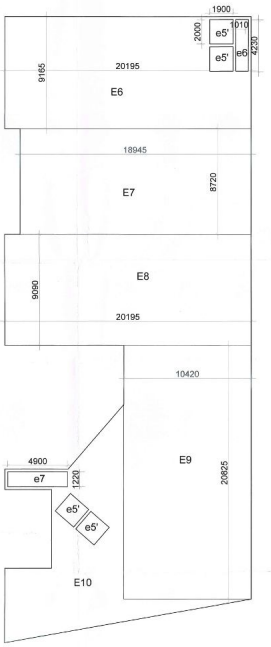


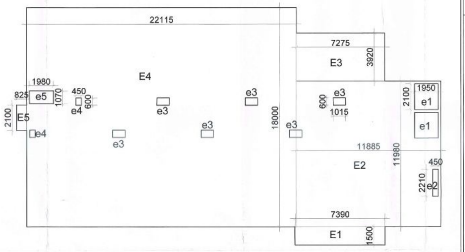


| AREA DETAIL OF FOURTH FLOOR | | | | | |
|---|---|---|---|---|---|
| **Area to be added** | | | | | |
| Name | Type | Width(in mt.) | Length(in mt.) | No. | Area (in sq. mt.) |
| D1 | Rectangle | 7.390 | 1.500 | 1.0 | 11.085 |
| D2 | Rectangle | 11.885 | 11.980 | 1.0 | 142.382 |
| D3 | Rectangle | 7.275 | 3.920 | 1.0 | 28.518 |
| D4 | Rectangle | 7.365 | 18.000 | 1.0 | 132.570 |
| D5 | Rectangle | 0.565 | 0.715 | 2.0 | 0.808 |
| D6 | Rectangle | 3.510 | 2.030 | 1.0 | 7.125 |
| D7 | Rectangle | 11.245 | 18.000 | 1.0 | 202.410 |
| D8 | Rectangle | 0.825 | 2.100 | 1.0 | 1.733 |
| D9 | Rectangle | 20.195 | 26.975 | 1.0 | 544.760 |
| D10 | Rectangle | 10.420 | 20.825 | 1.0 | 216.997 |
| D11 | Odd | 127.930 | | 1.0 | 127.930 |
| D12 | Odd | 113.640 | | 1.0 | 113.640 |
| D13 | Rectangle | 11.525 | 24.815 | 1.0 | 285.993 |
| D14 | Rectangle | 6.600 | 19.825 | 1.0 | 130.845 |
| D15 | Triangle | 6.600 | 1.165 | 0.5 | 3.845 |
| D16 | Triangle | 26.710 | 4.710 | 0.5 | 62.902 |
| D17 | Rectangle | 26.710 | 18.945 | 1.0 | 506.021 |
| Total | | | | | 2519.564 |
| **Area to be deducted** | | | | | |
| Name | Type | Width(in mt.) | Length(in mt.) | No. | Area (in sq. mt.) |
| d1 | Rectangle | 1.950 | 2.100 | 2.0 | 8.190 |
| d2 | Rectangle | 0.450 | 2.210 | 1.0 | 0.995 |
| d3 | Rectangle | 1.015 | 0.600 | 6.0 | 3.654 |
| d4 | Rectangle | 0.450 | 0.600 | 2.0 | 0.540 |
| d5 | Rectangle | 1.980 | 1.070 | 1.0 | 2.119 |
| d5' | Rectangle | 1.900 | 2.000 | 6.0 | 22.800 |
| d6 | Rectangle | 1.010 | 4.230 | 1.0 | 4.272 |
| d7 | Rectangle | 4.900 | 1.220 | 1.0 | 5.978 |
| d8 | Odd | 31.470 | | 1.0 | 31.470 |
| Total | | | | | 80.018 |
| **Total Built up area of Fourth Floor** | | | | | **2439.546** |

| AREA DETAIL OF FIFTH FLOOR | | | | | |
|---|---|---|---|---|---|
| **Area to be added** | | | | | |
| Name | Type | Width(in mt.) | Length(in mt.) | No. | Area (in sq. mt.) |
| E1 | Rectangle | 7.390 | 1.500 | 1.0 | 11.085 |
| E2 | Rectangle | 11.885 | 11.980 | 1.0 | 142.382 |
| E3 | Rectangle | 7.275 | 3.920 | 1.0 | 28.518 |
| E4 | Rectangle | 22.115 | 18.000 | 1.0 | 398.070 |
| E5 | Rectangle | 0.825 | 2.100 | 1.0 | 1.733 |
| E6 | Rectangle | 20.195 | 9.165 | 1.0 | 185.087 |
| E7 | Rectangle | 18.945 | 8.720 | 1.0 | 165.200 |
| E8 | Rectangle | 20.195 | 9.090 | 1.0 | 183.573 |
| E9 | Rectangle | 10.420 | 20.825 | 1.0 | 216.997 |
| E10 | Odd | 127.930 | | 1.0 | 127.930 |
| E11 | Odd | 113.640 | | 1.0 | 113.640 |
| E12 | Rectangle | 11.525 | 24.815 | 1.0 | 285.993 |
| E13 | Triangle | 6.600 | 1.165 | 0.5 | 3.845 |
| E14 | Rectangle | 6.600 | 19.825 | 1.0 | 130.845 |
| E15 | Triangle | 26.710 | 4.710 | 0.5 | 62.902 |
| E16 | Rectangle | 26.710 | 17.695 | 1.0 | 472.633 |
| E17 | Rectangle | 19.660 | 1.250 | 1.0 | 24.575 |
| Total | | | | | 2555.008 |
| **Area to be deducted** | | | | | |
| Name | Type | Width(in mt.) | Length(in mt.) | No. | Area (in sq. mt.) |
| e1 | Rectangle | 1.950 | 2.100 | 2.0 | 8.190 |
| e2 | Rectangle | 0.450 | 2.210 | 1.0 | 0.995 |
| e3 | Rectangle | 1.015 | 0.600 | 6.0 | 3.654 |
| e4 | Rectangle | 0.450 | 0.600 | 2.0 | 0.540 |
| e5 | Rectangle | 1.980 | 1.070 | 1.0 | 2.119 |
| e5' | Rectangle | 1.900 | 2.000 | 6.0 | 22.800 |
| e6 | Rectangle | 1.010 | 4.230 | 1.0 | 4.272 |
| e7 | Rectangle | 4.900 | 1.220 | 1.0 | 5.978 |
| e8 | Odd | 31.470 | | 1.0 | 31.470 |
| Total | | | | | 80.018 |
| | | | | | |
| **Total Built up area of Fifth Floor** | | | | | **2474.990** |

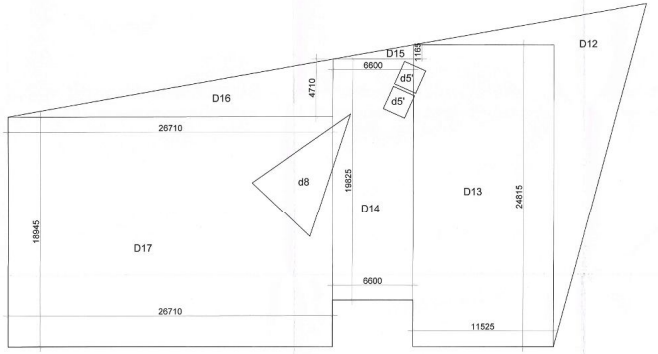


**AREA DETAIL OF 4th FLOOR**
**SCALE-1:100**

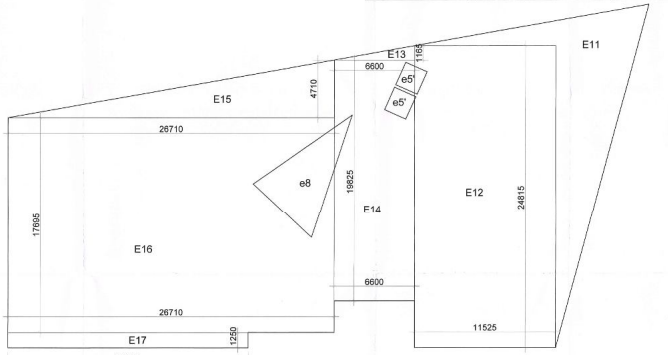


**AREA DETAIL OF 5th FLOOR**
**SCALE-1:100**

सीमाएं

1. भू-स्वामित्व तथा भूमि का विवाद, जो उपग्रह के अतिक्रमण की श्रेणी में आता हो, नियमानुसार केवल उसी दशा में ही विचार किया जायेगा जबकि उसकी सूचना मानचित्र प्रस्तुत करने के पूर्व दी गयी हो। मानचित्र में यह दर्शाया गया है कि भूमि का कोई विवाद नहीं है तथा मानचित्र में यह दर्शाया गया है कि उपग्रह का कोई विवाद नहीं है। उपग्रह तथा भवन का निर्माण भू-स्वामित्व तथा उक्त भूमि विवाद का जिम्मेदार उसी के द्वारा किया गया है।
2. मानचित्र/नक्शा/भूमि का नाप नगरीय नियमावली के अन्तर्गत ही मान्य है।
3. मानचित्र में प्रदर्शित भवन का निर्माण मानचित्र के अनुसार ही किया जाना अनिवार्य होगा।
4. मानचित्र के अनुसार भवन तथा उसमें निर्मित विभाग तथा मानचित्र मानक मानचित्र द्वारा ही निर्माण कार्य कराया जायेगा।
5. मानचित्र में प्रदर्शित भवन का निर्माण पूर्ण हो जाने के उपरान्त।
6. मानचित्र में प्रदर्शित भवन का निर्माण पूर्ण हो जाने के उपरान्त।
7. मानचित्र में प्रदर्शित भवन का निर्माण पूर्ण हो जाने के उपरान्त।
8. मानचित्र में प्रदर्शित भवन का निर्माण पूर्ण हो जाने के उपरान्त।
9. मानचित्र में प्रदर्शित भवन का निर्माण पूर्ण हो जाने के उपरान्त।
10. मानचित्र में प्रदर्शित भवन का निर्माण पूर्ण हो जाने के उपरान्त।
11. मानचित्र में प्रदर्शित भवन का निर्माण पूर्ण हो जाने के उपरान्त।
12. मानचित्र में प्रदर्शित भवन का निर्माण पूर्ण हो जाने के उपरान्त।

SUBMISSION DRAWING

DRAWING TITLE

AREA DETAIL

| DEALT BY | CHECKED BY |
|---|---|
| RAKHI | |
| **SCALE** | **DATE** |
| AS SHOWN THUS | FEB-2014 |

यह मानचित्र लखनऊ महायोजना 2021 तथा भवन उपविधि 2008 तथा सम्यक भारतनादे ।। के अनुरूप तैयार किया गया है।

ARCHITECT

RUPAKSHISH ENTERPRISES PVT. LTD.
TOWN & COUNTRY PLANNERS, ARCHITECTS & INTERIOR DESIGNERS,SURVEY CHIC,
SERVICES DESIGNERS
GROUND FLOOR, YUVA BHAWAN,YICA COMPLEX, 10 RANA PRATAP MARG LUCKNOW.
CALL -0522-2208168

ARCHITECT'S SIGNATURES

CLIENT/ OWNERS

ANSAL PROPERTIES & INFRASTRUCTURE LTD.
115, ANSAL BHWAN,
16, K.G. MARG, NEW DELHI - 110001.

OWNER'S SIGNATURES

DRAWING NUMBER - LKO/C/SUB-17/20

This drawing is a "COPYRIGHT" contents of this drawing or part thereof may not be used or reproduced without the permission of the Architect

NORTH

PROJECT

PROPOSED
COMMERCIAL/MEDICAL DIAGONISTIC CENTER
IN SECTOR-J
AT SUSHANT GOLF CITY,
HI-TECH TOWNSHIP
LUCKNOW.

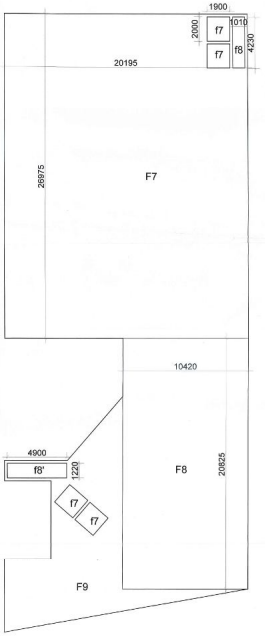


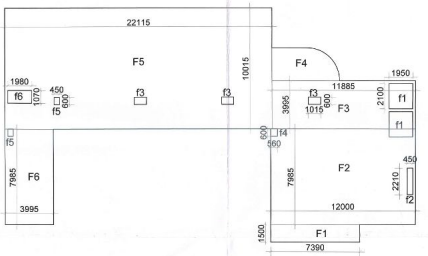


| AREA DETAIL OF SIXTH FLOOR | | | | | |
|---|---|---|---|---|---|
| **Area to be added** | | | | | |
| Name | Type | Width(in mt.) | Length(in mt.) | No. | Area (in sq. mt.) |
| F1 | Rectangle | 7.390 | 1.500 | 1.0 | 11.085 |
| F2 | Rectangle | 12.000 | 7.985 | 1.0 | 95.820 |
| F3 | Rectangle | 11.885 | 3.995 | 1.0 | 47.481 |
| F4 | Odd | 13.640 | | 1.0 | 13.640 |
| F5 | Rectangle | 22.115 | 10.015 | 1.0 | 221.482 |
| F6 | Rectangle | 3.995 | 7.985 | 1.0 | 31.900 |
| F7 | Rectangle | 20.195 | 26.975 | 1.0 | 544.760 |
| F8 | Rectangle | 10.420 | 20.825 | 1.0 | 216.997 |
| F9 | Odd | 127.930 | | 1.0 | 127.930 |
| F10 | Odd | 113.640 | | 1.0 | 113.640 |
| F11 | Rectangle | 11.525 | 24.815 | 1.0 | 285.993 |
| F12 | Rectangle | 6.600 | 19.825 | 1.0 | 130.845 |
| F13 | Triangle | 6.600 | 1.165 | 0.5 | 3.845 |
| F14 | Triangle | 26.710 | 4.710 | 0.5 | 62.902 |
| F15 | Rectangle | 26.710 | 18.945 | 1.0 | 506.021 |
| Total | | | | | 2414.341 |
| **Area to be deducted** | | | | | |
| Name | Type | Width(in mt.) | Length(in mt.) | No. | Area (in sq. mt.) |
| f1 | Rectangle | 1.950 | 2.100 | 2.0 | 8.190 |
| f2 | Rectangle | 0.450 | 2.210 | 1.0 | 0.995 |
| f3 | Rectangle | 1.015 | 0.600 | 3.0 | 1.827 |
| f4 | Rectangle | 0.560 | 0.600 | 1.0 | 0.336 |
| f5 | Rectangle | 0.450 | 0.600 | 2.0 | 0.540 |
| f6 | Rectangle | 1.980 | 1.070 | 1.0 | 2.119 |
| f7 | Rectangle | 1.900 | 2.000 | 6.0 | 22.800 |
| f8 | Rectangle | 1.010 | 4.230 | 1.0 | 4.272 |
| f8' | Rectangle | 4.900 | 1.220 | 1.0 | 5.978 |
| f9 | Odd | 31.470 | | 1.0 | 31.470 |
| Total | | | | | 78.527 |
| | | | | | |
| **Total Built up area of Sixth Floor** | | | | | **2335.814** |

| AREA DETAIL OF SEVENTH FLOOR | | | | | |
|---|---|---|---|---|---|
| **Area to be added** | | | | | |
| Name | Type | Width(in mt.) | Length(in mt.) | No. | Area (in sq. mt.) |
| G1 | Odd | 113.640 | | 1.0 | 113.640 |
| G2 | Rectangle | 11.525 | 24.815 | 1.0 | 285.993 |
| G3 | Rectangle | 6.600 | 19.825 | 1.0 | 130.845 |
| G4 | Triangle | 6.600 | 1.165 | 0.5 | 3.845 |
| G5 | Triangle | 26.710 | 4.710 | 0.5 | 62.902 |
| G6 | Rectangle | 26.710 | 17.695 | 1.0 | 472.633 |
| G7 | Rectangle | 19.660 | 1.250 | 1.0 | 24.575 |
| Total | | | | | 1094.433 |
| **Area to be deducted** | | | | | |
| Name | Type | Width(in mt.) | Length(in mt.) | No. | Area (in sq. mt.) |
| g1 | Rectangle | 1.900 | 2.000 | 2.0 | 7.600 |
| g2 | Odd | 31.470 | | 1.0 | 31.470 |
| Total | | | | | 39.070 |
| | | | | | |
| **Total Built up area of Seventh Floor** | | | | | **1055.363** |
| **Total Built up area of Eighth Floor** | | | | | **1055.363** |

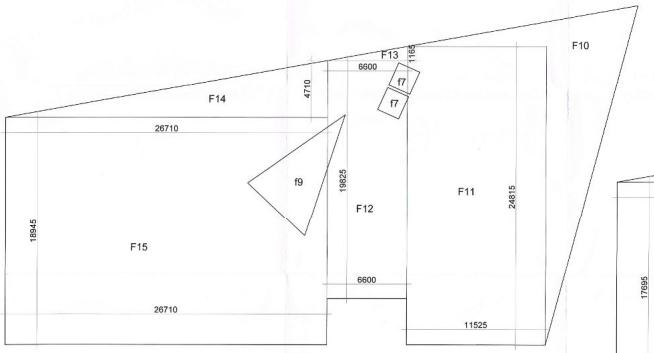


**AREA DETAIL OF 6th FLOOR**
**SCALE-1:100**

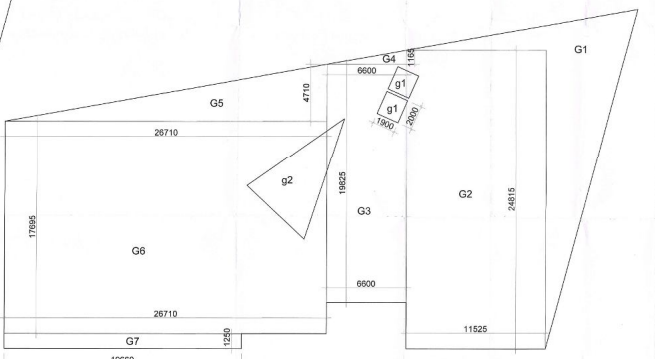


**AREA DETAIL OF 7th & 8TH FLOOR**
**SCALE-1:100**

SUBMISSION DRAWING

DRAWING TITLE

AREA DETAIL

| DEALT BY | CHECKED BY |
|---|---|
| KAKHI | |
| **SCALE** | **DATE** |
| AS SHOWN THUS | FEB-2014 |

यह मानचित्र लखनऊ महायोजना 2021 तथा भवन उपविधि 2008 तथा समय भावनादे ी के अनुरूप तैयार किया गया है।

ARCHITECT

REPL

RUDRABHISHEK ENTERPRISES PVT. LTD.
"COON & COUNTRY PLANNERS, ARCHITECTS & INTERIOR DESIGNERS, SURVEY CIVIC, SERVICES DESIGNERS.
GROUND FLOOR, YUVA BHAWAN,YOGA COMPLEX, 13 RANA PRATAP MARG LUCKNOW.
CALL - (0522) 2236166

Vinod Kumar Tripathi
Regd. No. - CA/2000/35820

ARCHITECT'S SIGNATURES

CLIENT/ OWNERS

ansal API

ANSAL PROPERTIES & INFRASTRUCTURE LTD.
115, ANSAL BUILDING,
16, K.G. MARG, NEW DELHI - 110001.

ANSAL PROPERTIES & INFRASTRUCTURE LTD.
Sr. Vice President
115, Ansal Building, 16, Kasturba Gandhi Marg, New Delhi-110001

OWNER'S SIGNATURES

DRAWING NUMBER - LKO/C/SUB-18/20




**ELEVATION-A**
scale 1:100

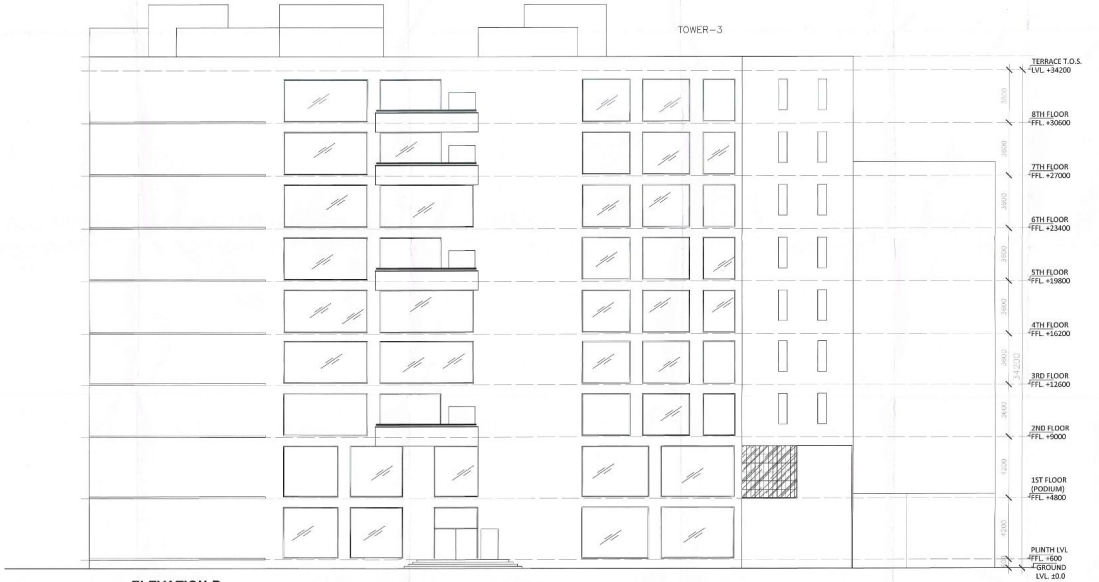


**ELEVATION-B**
scale 1:100

This drawing is a "COPYRIGHT" contents of this drawing or part thereof may not be used or reproduced without the permission of the Architect.

NORTH

PROJECT

PROPOSED
COMMERCIAL/MEDICAL DIAGONISTIC CENTER
IN SECTOR-J
AT SUSHANT GOLF CITY,
HI-TECH TOWNSHIP
LUCKNOW.

SUBMISSION DRAWING

DRAWING TITLE

ELEVATION -A,ELEVATION -B

| DEALT BY | CHECKED BY |
|---|---|
| PRAVEEN | RAJENDRA |
| SCALE | DATE |
| AS SHOWN THUS | FEB-2014 |

यह मानचित्र लखनऊ महायोजना 2021 तथा भवन उपविधि 2008 तथा सम्यक भासनादे ों के अनुरूप तैयार किया गया है।

ARCHITECT

REPL

RUDRABHISHEK ENTERPRISES PVT. LTD.
TOWN & COUNTRY PLANNERS, ARCHITECTS & INTERIOR DESIGNERS,SURVEY CHIC, SERVICES DESIGNERS.
GROUND FLOOR, YUVA BHAWAN,YHCA COMPLEX, 13 RAWA PRATAP MARG LUCKNOW.
CALL : 0522-2238148.

Prop.Dr. No. : CA/2006/043601

ARCHITECT'S SIGNATURES

CLIENT/ OWNERS

ANSAL API

ANSAL PROPERTIES & INFRASTRUCTURE LTD.
115, ANSAL BHWAN,
11, K.G. MARG, NEW DELHI - 110001.

ANSAL PROPERTIES & INFRASTRUCTURE LTD.
1st Floor, UP-T.A.A. Building
11, Rana Pratap Marg, Lucknow -226001

OWNER'S SIGNATURES

DRAWING NUMBER - LKO/C/SUB-19/20

38127
14-5-2018
13-5-2020

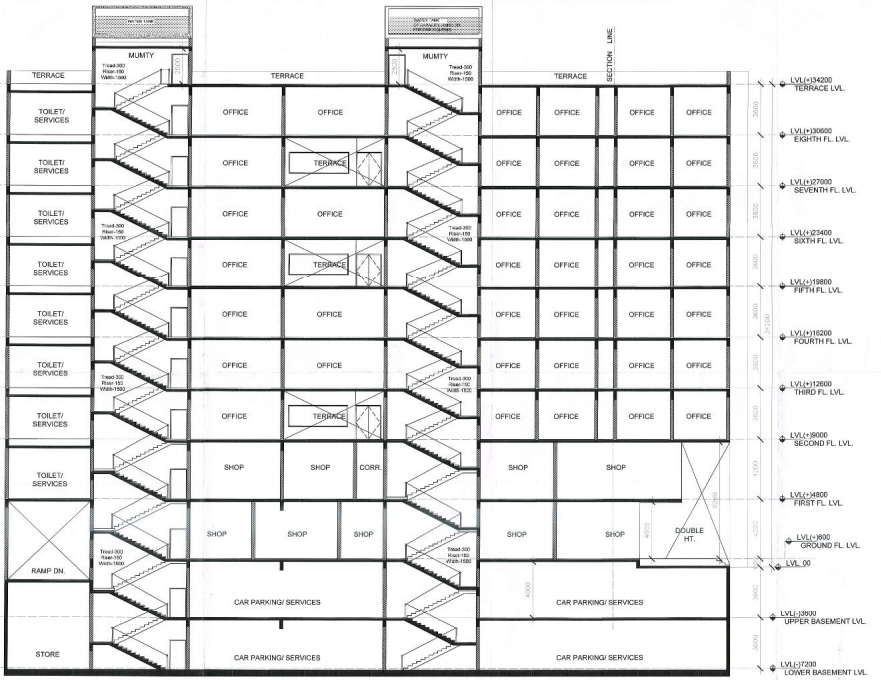


SECTION-AA
scale 1:100

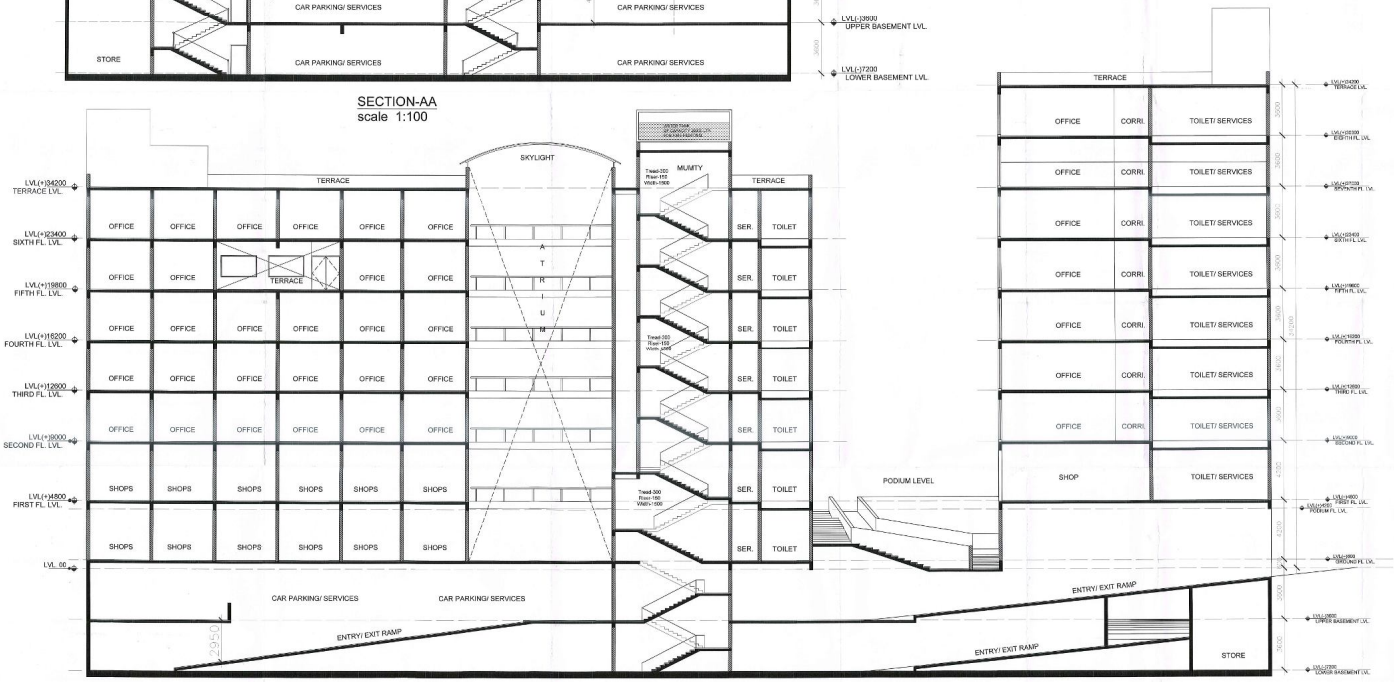


SECTION-BB (scale 1:100)

This drawing is a "COPYRIGHT" contents of this drawing or part thereof may not be used or reproduced without the permission of the Architect

NORTH

PROJECT

PROPOSED
COMMERCIAL/MEDICAL DIAGONISTIC CENTER
IN SECTOR-J
AT SUSHANT GOLF CITY,
HI-TECH TOWNSHIP
LUCKNOW.

SUBMISSION DRAWING

DRAWING TITLE

SECTION-AA,SECTION-BB

| DEALT BY | CHECKED BY |
|---|---|
| PRAVEEN | RAJENDRA |
| SCALE | DATE |
| AS SHOWN THUS | FEB-2014 |

यह मानचित्र लखनऊ महायोजना 2021 तथा भवन उपविधि 2008 तथा समाक भासनादे ॥ के अनुरूप तैयार किया गया है।

ARCHITECT

REPL

RUDRABISHEK ENTERPRISES PVT. LTD.
TOWN & COUNTRY PLANNERS, ARCHITECTS & INTERIOR DESIGNERS,BUILDING CIVIL SERVICES DESIGNERS,
GROUND FLOOR, TUVA BHAWAN,(MICA COMPLEX), 15 RANA PRATAP MARG ,LUCKNOW.
CALL - (0522) 2267161

Rudrabishek Enterprises Pvt. Ltd.
Architect
Regd. No. : CA/2000/50181

ARCHITECT'S SIGNATURES

CLIENT/ OWNERS

ANSAL PROPERTIES & INFRASTRUCTURE LTD.
115, ANSAL BHAWAN,
19, K.G. MARG, NEW DELHI - 110001.

PROPERTIES & INFRASTRUCTURE LTD.
Ansal Bhawan, K.G. Marg
19, Kasturba Gandhi Marg, New Delhi-110001

OWNER'S SIGNATURES

DRAWING NUMBER - LKO/C/SUB-20/20