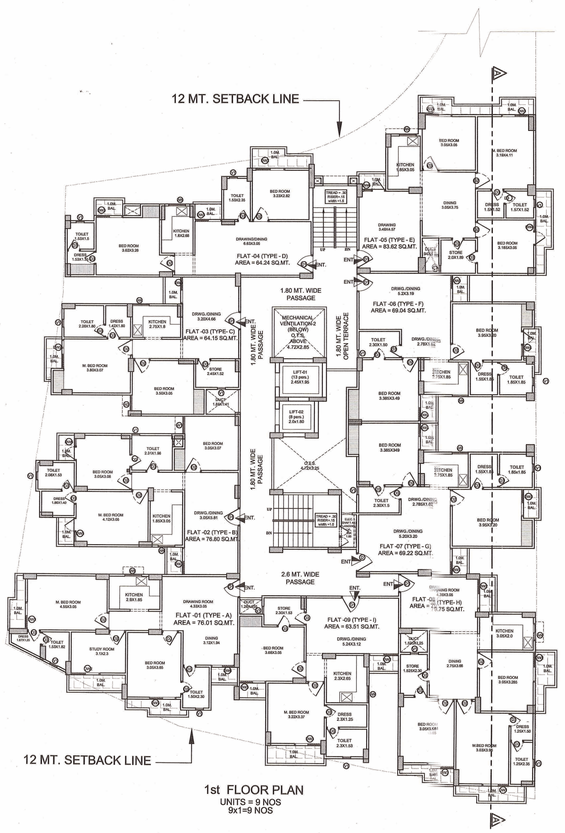

1st FLOOR PLAN
UNITS = 9 NOS
9x1=9 NOS

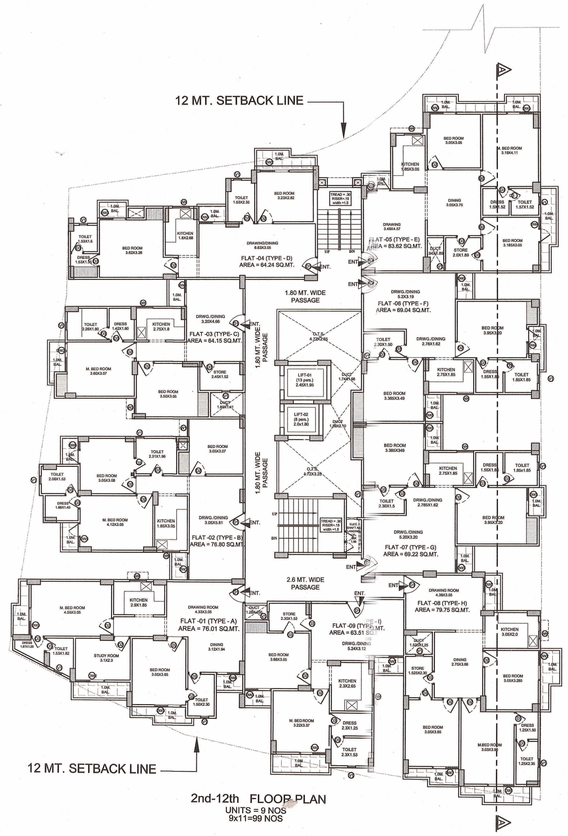

2nd-12th FLOOR PLAN
UNITS = 9 NOS
9x11=99 NOS

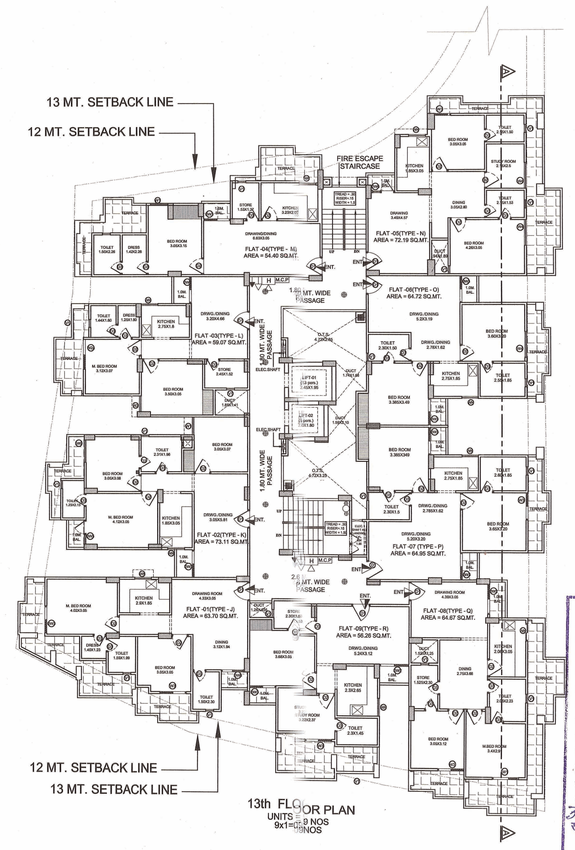

13th FLOOR PLAN
UNITS = 9 NOS
9x1=9 NOS

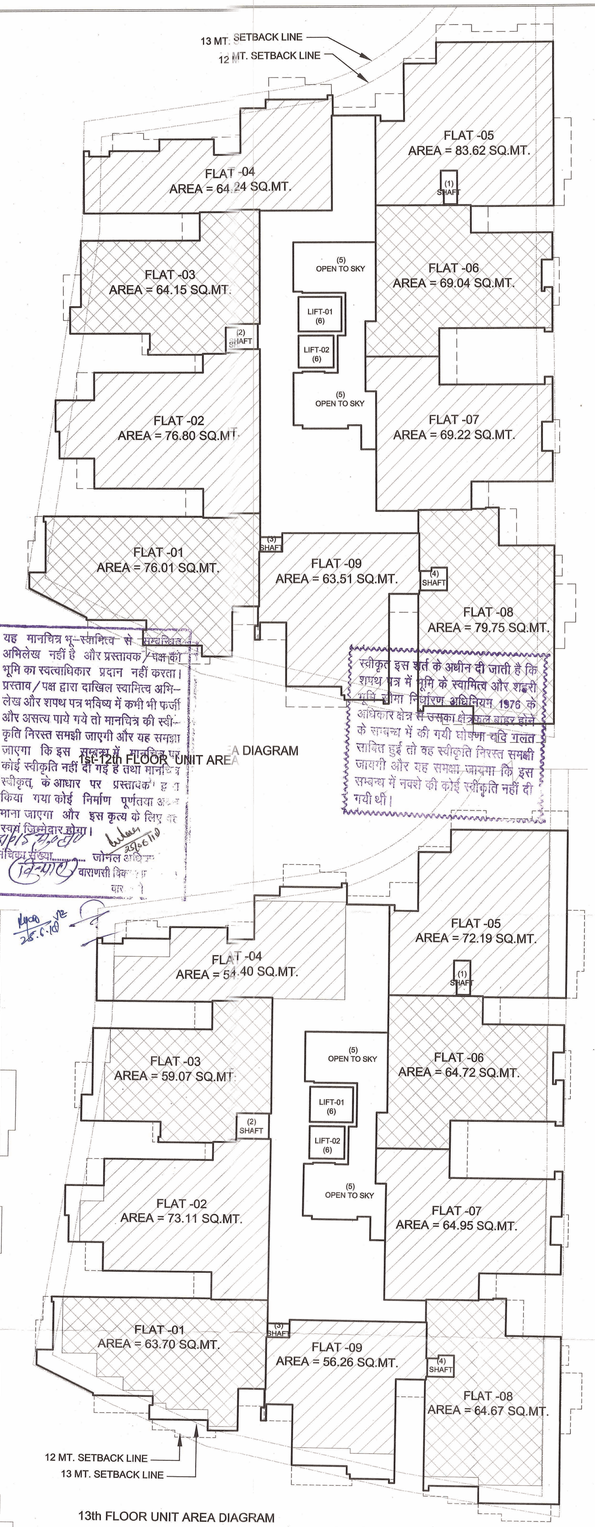

13th FLOOR UNIT AREA DIAGRAM

यह मानचित्र भू-स्वामित्व से सम्बन्धित अभिलेख नहीं है और प्रस्तावक/पक्ष को भूमि का स्वत्वाधिकार प्रदान नहीं करता। प्रस्ताव/पक्ष द्वारा दाखिल स्वामित्व अभिलेख और शपथ पत्र भविष्य में कभी भी फर्जी और असत्य पाये गये तो मानचित्र की स्वीकृति निरस्त समझी जाएगी और यह समझा जाएगा कि इस मानचित्र में कोई स्वीकृति नहीं दी गई है तथा मानचित्र स्वीकृत के आधार पर प्रस्तावक द्वारा किया गया कोई निर्माण पूर्णतया अवैध माना जाएगा और इस कृत्य के लिए वह स्वयं जिम्मेदार होगा।

सचिव, जोनल टाउन प्लानिंग, वाराणशी विकास प्राधिकरण

स्वीकृत इस शर्त के अधीन दी जाती है कि शपथ पत्र में भूमि के स्वामित्व और शहरी भूमि सीमा निर्धारण अधिनियम, 1976 के अधीकार क्षेत्र में उसका क्षेत्रफल बाहर होने के सम्बन्ध में की गयी घोषणा यदि गलत साबित हुई तो यह स्वीकृति निरस्त समझी जायगी और यह समझा जायगा कि इस सम्बन्ध में नक्शे की कोई स्वीकृति नहीं दी गयी थी।

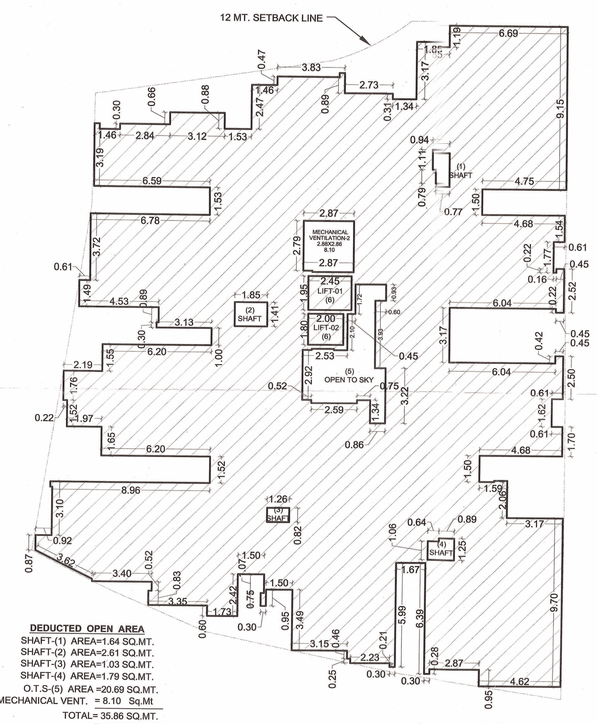

DEDUCTED OPEN AREA
SHAFT-(1) AREA=1.64 SQ.MT.
SHAFT-(2) AREA=2.61 SQ.MT.
SHAFT-(3) AREA=1.03 SQ.MT.
SHAFT-(4) AREA=1.79 SQ.MT.
O.T.S-(5) AREA =20.69 SQ.MT.
MECHANICAL VENT. = 8.10 Sq.Mt
TOTAL= 35.86 SQ.MT.
BUILDING BLOCK AREA = 787.24 SQ.MT.
DEDUCTED AREA = 35.86 SQ.MT.
1ST FLOOR COVD. AREA = 751.38 SQ.MT.

1st FLOOR AREA DIAGRAM
UNITS = 9 NOS
9x12=108 NOS

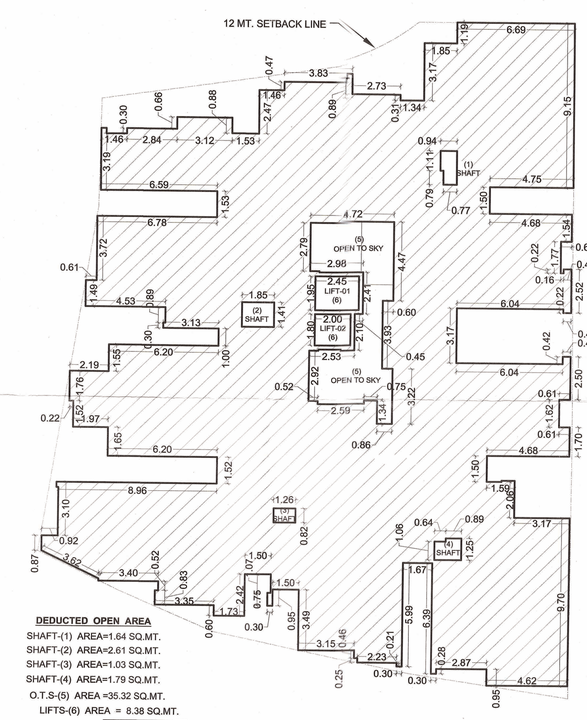

DEDUCTED OPEN AREA
SHAFT-(1) AREA=1.64 SQ.MT.
SHAFT-(2) AREA=2.61 SQ.MT.
SHAFT-(3) AREA=1.03 SQ.MT.
SHAFT-(4) AREA=1.79 SQ.MT.
O.T.S-(5) AREA =35.32 SQ.MT.
LIFTS-(6) AREA = 8.38 SQ.MT.
TOTAL= 50.77 SQ.MT.
BUILDING BLOCK AREA = 787.24 SQ.MT.
DEDUCTED AREA = 50.77 SQ.MT.
2ND FLOOR COVD. AREA = 736.47 SQ.MT.

2nd-12th FLOOR AREA DIAGRAM
UNITS = 9 NOS

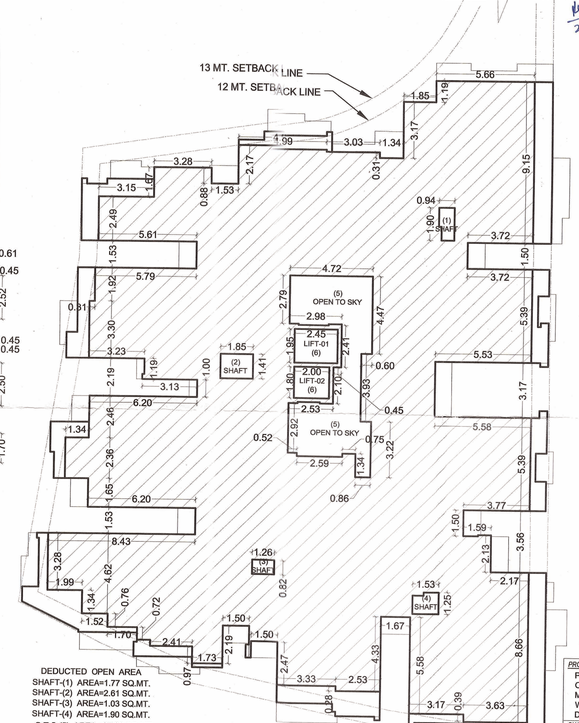

DEDUCTED OPEN AREA
SHAFT-(1) AREA=1.77 SQ.MT.
SHAFT-(2) AREA=2.61 SQ.MT.
SHAFT-(3) AREA=1.03 SQ.MT.
SHAFT-(4) AREA=1.90 SQ.MT.
O.T.S-(5) AREA =35.26 SQ.MT.
LIFTS-(6) AREA =4.78+3.60=8.38 SQ.MT.
TOTAL=50.95 SQ.MT.
BUILDING BLOCK AREA = 715.78 SQ.MT.
DEDUCTED AREA = 50.95 SQ.MT.
13TH FLOOR COVD. AREA = 664.83 SQ.MT.

13th FLOOR AREA DIAGRAM
UNITS = 9 NOS
9x1= 9 NOS

PROJECT:
PROPOSED RESIDENTIAL GROUP HOUSING OF SM. PLOT NO. / ARAZI NO-MI 108/2 , MI 108/3 , MI 108/4 , MI 112/3 SITUATED AT WARD/PARGANA - SHIVPUR, MAUZA - BHARLAI, DISTT.- VARANASI (U.P.)

OWNED BY:
M/S. RUDRA REALTECH PVT.LTD.
RAMSHWER MAURYA, FIRST VAILANE
HAWDA 711101 WEST BANGAL.
through its authorized signatory-
MR.ANAND KUMAR AGARWAL
S/O. LATE ASHOK KUMAR AGARWAL
C.K.66/158A, PIYARI KALA , HOWK, VARANASI.

DRG. TITLE
1ST TO 13TH FL. PLAN WITH AREA DIAGRAM

SCALE: 1:100
DATED: APRIL-2017
DRN BY:
OWNER'S SIGN
For Rudra Realtech (P) Ltd.

NORTH

ARCHITECT'S SIGN
ASEEM SANRACHANA DESIGN LTD.
5 UGF , Himalaya House ,
23 Kasturba Gandhi Marg ,
Connaught Place
, New Delhi - 110001

SHEET NO. 3/5