प्रस्तिव्य

मानचित्र की शीट संख्या - 4/9 पर अंकित शर्तों का पालन करना होगा।

भवन मानचित्र उ०प्र० नगर योजना और विकास अधिनियम १९७३ की धारा [illegible] के अन्तर्गत इस प्रतिलिपि के [illegible] किया जाता है कि [illegible] भूमि विवाद स्वामित्व के लिए विधिक बाध्य नहीं है।

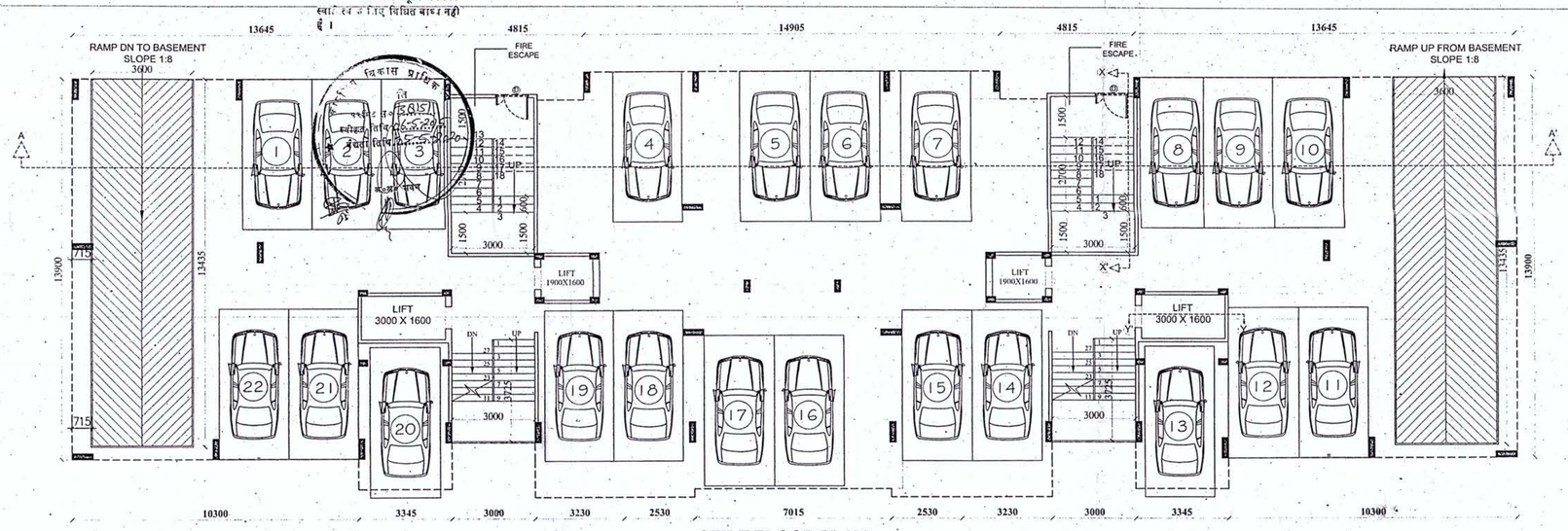

STILT FLOOR PLAN

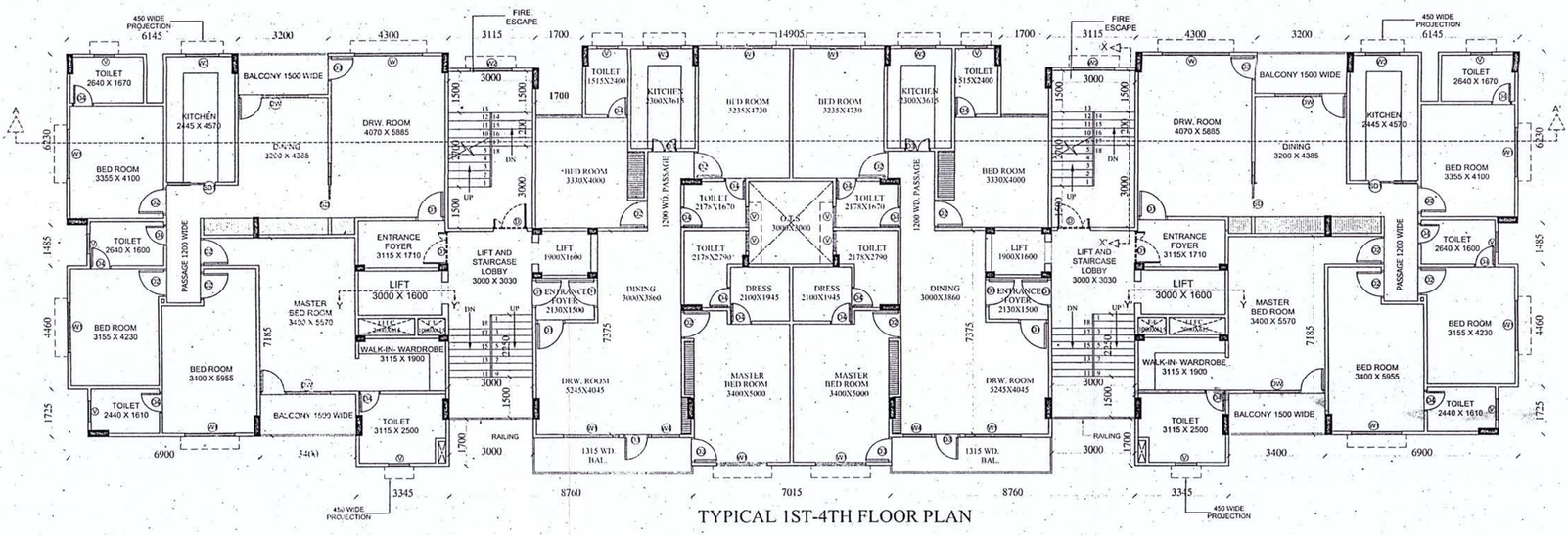

TYPICAL 1ST-4TH FLOOR PLAN

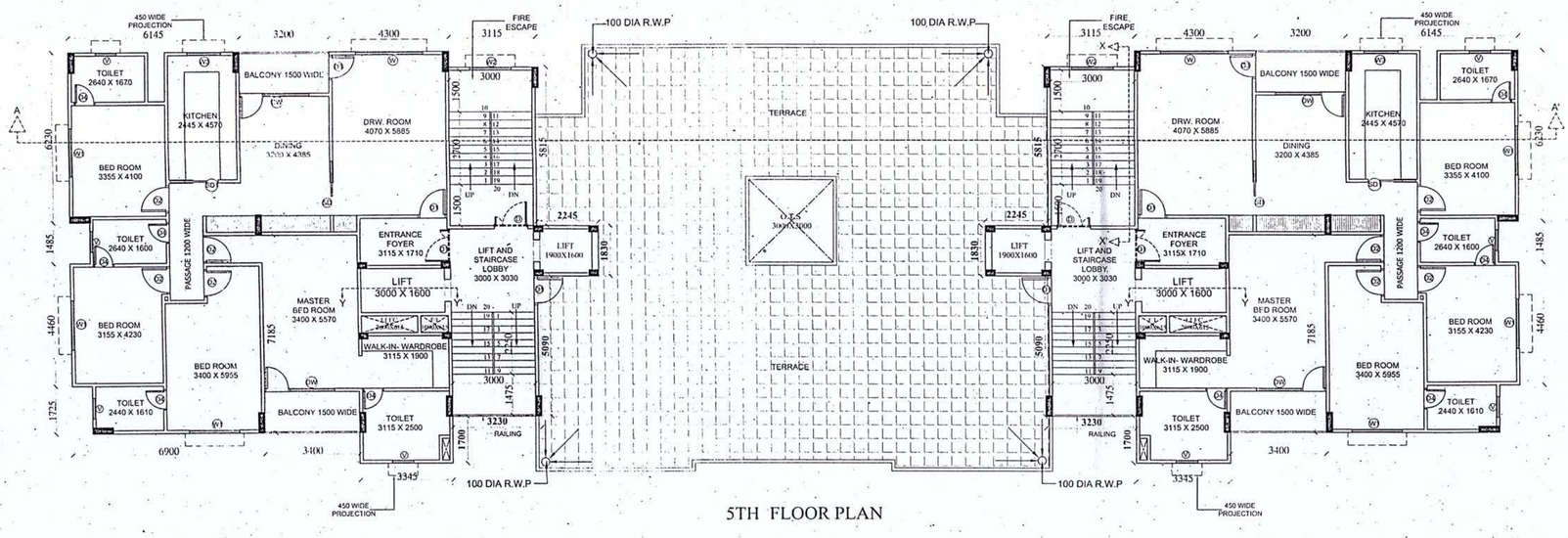

5TH FLOOR PLAN

प्रमाणित किया जाता है कि भवन मानचित्र विधि / उपविधि तथा महायोजना-दर्शन के प्राविधानों के अन्तर्गत तैयार किया गया है।

भू-स्वामी

हस्ताक्षर

architect arun kumar

PROJECT:	SCALE :	DRG.NO.:	DATE	CHECKED:	OWNER:	ARCHITECTS :
PROPOSED GROUP HOUSING PROJECT FOR SHRI MAHABEER SINGH, SHRI MRITUNJAYA SINGH SHRI SURAJ BUX SINGH ON PLOT NO.42-A/42-B AT 8 WAZIR HASAN ROAD, LUCKNOW	1:100	4/9	OCT.-2014			design group
		DRAWING TITLE: FLOOR PLANS	North:	DEALT BY: FAIZAN		

design group
architecture engineering interiors
head office
off.: 3 shakuntala colony, hazratganj, lucknow-01
e-mail: ar_arunkumar@rediffmail.com
phone: [illegible]
mob: [illegible]