






उत्तर प्रदेश UTTAR PRADESH



(1)

- | | | | |
|-----------------------------------|---|----------------------|--------------|
| भूमि मूल्यांकन सूची दर क्रमांक | - | 11 ख यान 25,00,000/- | प्रति हेक्टर |
| स्टाम्प का कुल योग | - | 3,93,500/- | |
| दस्तावेज का प्रकार | - | बैंनामा | |
| जिलाधिकारी महोदय द्वारा निर्धारित | } | - | 39,32,000/- |
| मूल्यांकन सूची के अनुसार मूल्य | | | |

अग्रहा निशानी- श्री वान सिंह



उत्तर प्रदेश UTTAR PRADESH

(2)

विक्रय मूल्य	-	10,00,000/- दस लाख रुपया
मौजा	-	बूढा
ब्लाक	-	बड़ागांव
सम्पत्ति का प्रकार	-	कृषिकीय

अं. निशानी - श्री वान सिंह

317 10/10/2007
 2007
 2007
 2007

विशय पत्र
 1,000,000.00/ 3,932,000.00 5,000.00 20 5,024.00 700

प्रतिफल मालियत
 श्री श्रीमती माल डेवलपर्स एण्ड विल्डेंटफ द्वारा मनोन अग्रपाल
 पुत्र / पत्नी श्री स्व.श्री अवध विहारी अग्रवाल
 पेशा व्यापार
 निवासी श्यामी 92 गंदीगर का टपरा झांसी
 अन्धारी पत्नी
 ने यह लेखपत्र इस कार्यालय दिनांक 19/10/2007 मध्य 2:12PM
 यत्र नियन्त्रित हनु पेश किया।



प्रमोद कुमार द्विवेदी
 उपनिबंधक प्रथम
 झांसी

निष्पादन लेखपत्र बाद मरुते व मरुशन भजनतु व प्राचा अग्रवाल पत्नी अग्रवाल इव

विशेषता
 श्री/श्रीमती मान सिंह
 पुत्र/पत्नी श्री सुक
 पेशा कृषि
 निवासी ग्राम बुढा पर. व जिला झांसी



श्री श्रीमती माल डेवलपर्स एण्ड विल्डेंटफ द्वारा मनोन अग्रपाल
 पुत्र/पत्नी श्री स्व.श्री अवध विहारी अग्रवाल
 पेशा व्यापार
 निवासी 92 गंदीगर का टपरा झांसी



ने निष्पादन प्रकार किया।
 निम्नकी पक्षधर श्री मरेश
 पुत्र श्री यान सिंह मरुते
 पेशा कृषि
 निवासी ग्राम बुढा पर. व जिला झांसी
 व श्री नीरज कुमार यादव
 पुत्र श्री यान सिंह
 पेशा कृषि
 निवासी ग्राम बुढा पर. व जिला झांसी
 ने को।



पन्वक्षण: भद्र गांधियों के निगम अंगुठे नियन्त्रित लिख गये है।

प्रमोद कुमार द्विवेदी
 उपनिबंधक प्रथम
 झांसी

(Handwritten signatures and stamps)

(Handwritten signatures)



उत्तर प्रदेश UTTAR PRADESH

(3)

मापन की इकाई

- हेक्टर

सम्पत्ति का क्षेत्रफल

- 3.102 हेक्टर का 1/2 भाग

सड़क की स्थिति

- कानपुर ग्यालथर राट्टाय राजभाग न 70

मीटर दूर आवादी रो करीब 200 मीटर दूर

अं. निशानी - श्री वन सिंह

Manoj Kumar

3.58
महाराष्ट्र सरकार
महाराष्ट्र शासन
महाराष्ट्र शासन
महाराष्ट्र शासन

विक्रता

Registration No 4343

Year: 2007

Book No.

0101 राम सिंह

सह

ग्राम भूदा घर. 4 पिला ग्रामी

कृषि



कार्यालय, उम कोवागरी रांगा

उम कोवागरी रांगा



21



उत्तर प्रदेश UTTAR PRADESH

(4)

पड़ों का मूल्यांकन - कोई पैड नहीं है

बोरिंग/कुआँ/अन्य - एक पक्का कुआँ जिसका 1/2 भाग वय

बिना चूना है।

प्रथम पक्ष की संख्या - एक

द्वितीय पक्ष की संख्या - एक

उं लिसे- श्री नारायण

EU (कॉपी) ...
2007 ...
नाम ...
पता ...
...

दिना

Registration No. 4343


Year: 2007

Book No. 1

0201 मार्स डेपलपर्स ए.उ विज्डटेक द्वारा नवीप अग्रवाल
एच.श्री अथय निजरो अग्रवाल
02 गंदीनर का टपरा डांगी
घापर



31



उत्तर प्रदेश UTTAR PRADESH

311378

(5)

नाम व पता विक्रेता प्रथम पक्ष- श्री बानसिंह पुत्र श्री राम निवासी-बृहदा तहसील
व जिला झाँसी

नाम व पता क्रेता द्वितीय पक्ष- मार्स डेवलपर्स एण्ड विल्डटैक इण्डिया प्रा०
लि० निवासी-बेसमेन्ट संतोष रानी मार्केट
ध्यानचन्द्र रजद्विगम के सामने झाँसी द्वारा
डायरेक्टर मनीष अग्रवाल पुत्र रव० श्री अजय
बिहारी अग्रवाल निवासी - 92 गंदीगर का
टपरा झाँसी।

अं. निशानी - श्री बान सिंह

Handwritten notes at the top left of the page, including the number '8010' and several lines of illegible text.



Handwritten marks or initials in the upper right quadrant of the page.





उत्तर प्रदेश UTTAR PRADESH

311379

(6)

सम्पत्ति का विवरण - आराजी भूमिधरी वाकें मोंजा बूढा ब्लाक बडागोंव परगना

व जिला झाँसी जिसके आराजी नम्बरान व रकवा जैल में दर्ज है। विक्रित आराजी

का मूल मूल्य आराजी नम्बरान व रकवा जैल में दर्ज है। विक्रित आराजी



Handwritten signature

अंतिमानी श्री वात निः



80 11 2000 5 11
with 3 am ...
had ...

1-1-77 7-23


1401

7/



2/

1



उत्तर प्रदेश UTTAR PRADESH

(7)

स्थित है। विक्रित आराजी आद्योगिक क्षेत्र की भूमि नहीं है विशुद्ध कृषिकीय भूमि है।

विक्रित आराजी में कोई पेड़ नहीं है विक्रित आराजी में एक पक्का कुआँ बना है

जिसका 1/2 भाग भा आराजी व साथ ही चय लिया गया है। विक्रित आराजी में

S. M. Singh



उत्तर प्रदेश UTTAR PRADESH

311351

(8)

कृषि यंत्र एवं चारा भूसा आदि रखने के लिये एक बरतन बनाना बांधार की छत आदि


फर्श का बना है जिसका कुल एरिया 100 वर्गफुट यानि 9.29 वर्गमीटर है। जिसका

श. श. वा. सिंद

34
8073
नाम
पता
1-1-77

1 OCT 2001
कोशी

कार्यालय जल विभाग, कोशी
जल विभाग, कोशी



उत्तर प्रदेश UTTAR PRADESH

311352

(9)

1/2 भाग बच किया गया है। विक्रित आराजी की सिंचाई का साधन कूप से हैं।

आराजी मुवैया नजूल नगर पालिका, ग्राम सभा या अन्य किसी ट्रस्ट की सम्पत्ति

प्र. क. वाजिद

Prakash Kumar



उप-कुशलार्थ, शीर्षक

क्रमांक

दिनांक


1-1-7

पृष्ठ संख्या

पं. सं.

प्राप्तिका सं. शोधार्थ संज्ञा
पं. सं. 1-1-7

प्राप्तिका सं. शोधार्थ संज्ञा
पं. सं. 1-1-7



उत्तर प्रदेश UTTAR PRADESH

(10)


नहीं हैं, विक्रेता की पैत्रिक सम्पत्ति हैं। विक्रित आराजी पूर्ण कृषकीय भूमि है तथा

वर्तमान में कृषि हो रही है दस्तावेज हाजा के साथ आराजी मुवैया का नक्शा संलग्न

है जिसमें विक्रयशुद्ध नम्बरान वरंग ताल से दर्शाये गये हैं। जो वैनामा का अंश भाग

है।

फ. श्री. बाबू सिंह



उत्तर प्रदेश UTTAR PRADESH

31131

(11)

<u>खाता संख्या</u>	<u>आराजी नम्बर</u>	<u>रकबा</u>	<u>किस्म जमीन</u>	<u>सिंचित/असिंचित</u>
00153	536 ख	0.488 हे०	पडुवा अख्तल	सिंचित
	581	2.614	पडुवा अख्तल	सिंचित

स. अ. दास सिंह



Handwritten signature



Handwritten text at the top left, possibly including a date and some illegible words.

Handwritten text below the first block, possibly a name or a short phrase.



Handwritten mark or signature in the center of the page.

Handwritten mark or signature on the right side of the page.


Small handwritten mark or number on the right side.

Small handwritten mark on the right side.

Small handwritten mark on the right side.

Small handwritten mark on the right side.

Small handwritten mark on the right side.



उत्तर प्रदेश UTTAR PRADESH

311355

(13)

कुल 2 किता रकवा 3.102 हे० में से 1/2 भाग अर्थात् हिस्सा रकवा 1.551

हेक्टेयर इस प्रकार कुल दोनों आराजी नम्बरो में से कुल रकवा 1.551 हे० भूमि

वय की गई है। वयशुदा आराजी का नया लगान 25.50 पैसे सालाना है।

S. M. Khan सिद्ध

[Signature]



1957

2000000

Handwritten text in a non-Latin script, possibly Hebrew or Arabic, appearing to be a list or record.

117 7

Handwritten scribbles or marks.



Handwritten marks or numbers next to the circular stamp.





उत्तर प्रदेश UTTAR PRADESH

31111

(13)

विक्रय मूल्य - 10,00,000/- दस लाख रुपया जारय चक न० 843-37

दिनांक - 10.10.2007 बैंक ऑफ गडौदा जॉसी।

स. व. सि. २

10/10/07


1878
Zurück
in die
mit dem
mit dem
1878



7

21





उत्तर प्रदेश UTTAR PRADESH

(14)

जिलाधिकारी महोदय द्वारा निर्धारित
मूल्यांकन सूची के अनुसार मूल्य

39,32,000/- उन्तीस लाख बत्तीस
हजार रुपया से अधिक नहीं है। जिसमें
मु० 38,78,000/- रुपया तहती भूमि
की मालियत है व मु० 14,000/- रुपया
रकबा का 1/2 भाग की निर्माण
मालियत है जा क्रमांक 31 ड 293 -
रुपया प्रति वर्गमीटर की दर से है एव
मु० 40,000/- पक्के कुआँ के 1/2
भाग की निर्माण मालियत है।

स. चण्ड सिंह

