स्वीकृत इस शर्त के अधीन दी जाती है कि शपथ-पत्र में भूमि के स्वामित्व और शहरी भूमि सीमा निर्धारण अधिनियम 1976 के अधिकार क्षेत्र से उसका क्षेत्रफल बाहर होने के सम्बन्ध में की गयी घोषणा यदि गलत साबित हुई तो यह स्वीकृति निरस्त समझी जायेगी और यह समझा जायेगा कि इस सम्बन्ध में नक्शे की कोई स्वीकृति नहीं दी गयी थी।

यह मानचित्र भू-स्वामित्व से सम्बन्धित अभिलेख नहीं है और प्रस्तावक/पक्ष को भूमि का स्वत्वाधिकार प्रदान नहीं करता। प्रस्तावक/पक्ष द्वारा दाखिल स्वामित्व अभिलेख और शपथ पत्र भविष्य में कभी भी फर्जी और असत्य पाये गये तो मानचित्र की स्वीकृति निरस्त समझी जाएगी और यह समझा जाएगा कि इस सम्बन्ध में मानचित्र पर कोई स्वीकृति नहीं दी गई है तथा मानचित्र स्वीकृति के आधार पर प्रस्तावक द्वारा किया गया कोई निर्माण पूर्णतया अवैध माना जाएगा और इस कृत्य के लिए वह स्वयं जिम्मेदार होगा।

नगर अभियन्ता (भवन) वाराणसी विकास प्राधिकरण वाराणसी।

संचिका संख्या

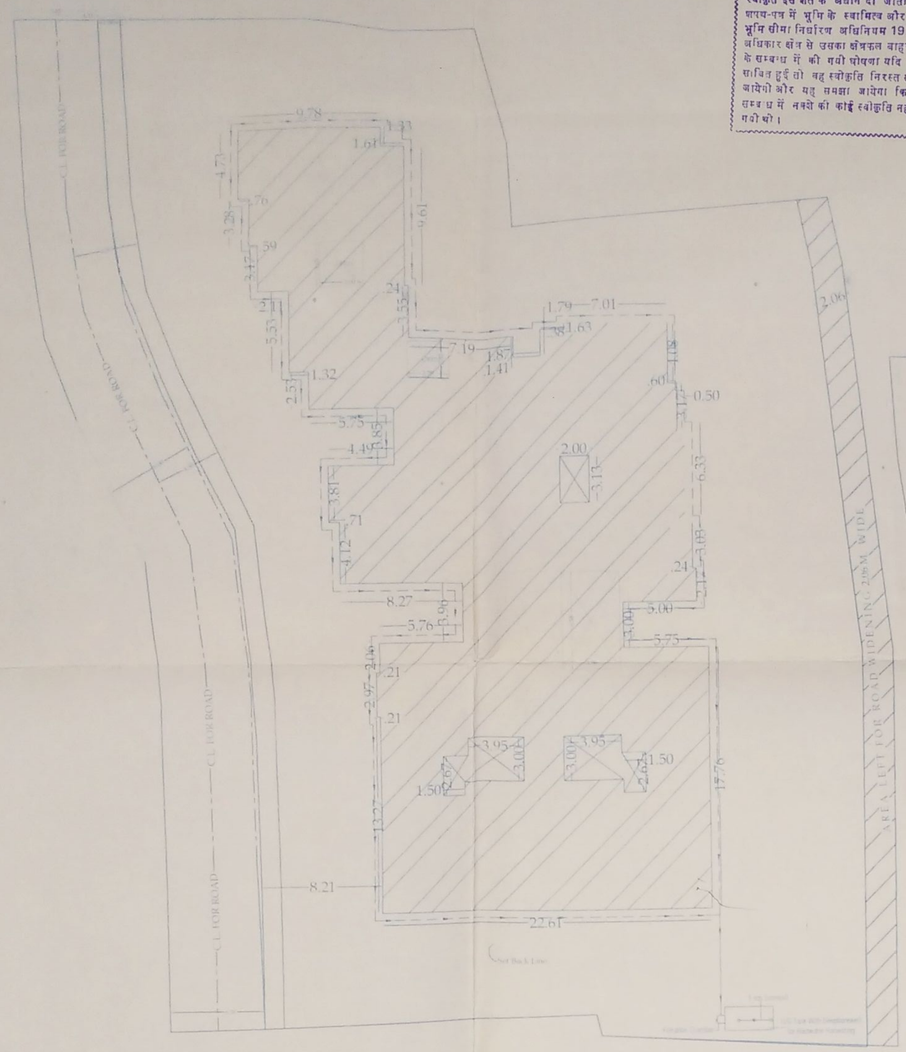

PROPOSED GROUND FLOOR RAIN WATER HARVESTING PLAN
(SCALE -1:200)

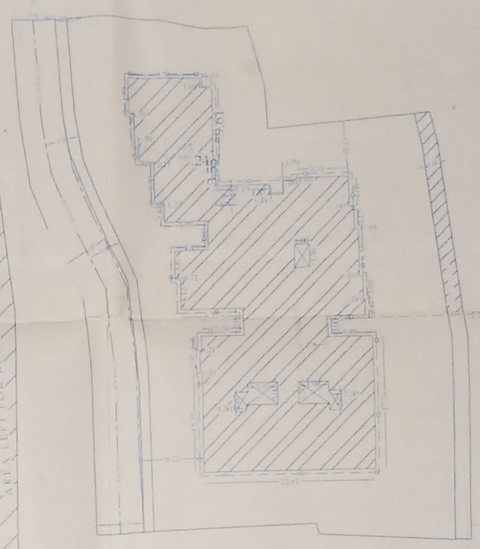

PROPOSED GROUND FLOOR SEWER LINE PLAN

प्लाट श्री डी. एन. सिंह वगैरह

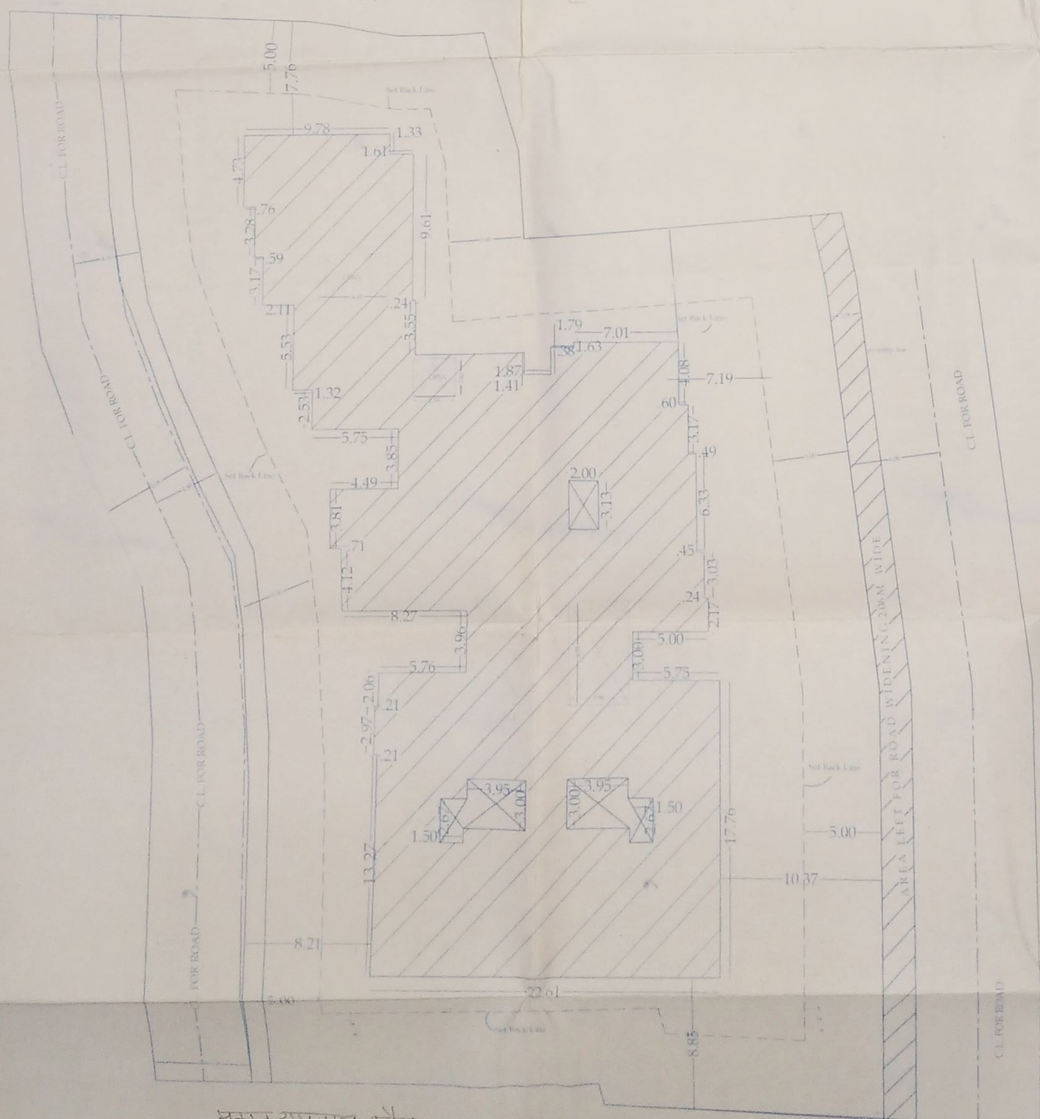

N

Proposed Group Housing For
Smt.Vidya Devi w/o Shree Vindhyavasini Misra
Shree Mritunjay Tripathi s/o Shree HareramTripathi
Smt.Kamla w/o Shree HareramTripathi
Shree HareramTripathi s/o Shree RamPrikshanTripathi
Arazi - NO. 39/36, 1/2
Mauza - Jolha
Pargana - Dehat Amanat
District - Varanasi

Signature Of Owner :-

Vidya Devi
Kamala Devi
Hareram Tripathi

Signature Of Architects :-

Mahendra Pratap Singh
B. E. Civil
Institute of Engineer's India
Registration No. -M 127460-6

मकान रघुनाथ वगैरह

SITE PLAN
(SCALE =1:200)