


5/12

3531/12

7/6/2-112 Purchase Deed



उत्तर प्रदेश UTTAR PRADESH

Z 675475



बेनामा 400000	मालियत 1250000	रकम 87500
भूमि का प्रकार	- आराधी भूमि	
सम्पत्ति का क्षेत्र	- विनिम्नित क्षेत्र प्रेणो अ	
स्थित ग्राम	- अहाता ल्पतान	
परगना तहसील व जिला	- तीतापुर	




उत्तर प्रदेश UTTAR PRADESH

Z 675476

गाटा तख्या	रकबा
139	0- 150 हेक्टर
141/1	0- 190 हेक्टर
कुल 2 क्ति	0- 340 हेक्टर भूमि क्षेत्र

जिमाधिकारी द्वारा वर जो. टी. रोड - 2500000/-रुपया क्ति हेक्टर

जिमाधिकारी द्वारा डेट वर - 2000000/-रुपया क्ति हेक्टर



उत्तर प्रदेश UTTAR PRADESH

Z 675477




विद्वान्त गांधी तहया 139 का मूल्यांकन - 30000/-रुपया


विद्वान्त गांधी तहया 141/1 का मूल्यांकन - 47500/-रुपया

॥ जो. जी. रोड पर है ॥

गांधी तहया. 141/1 जो. जी. रोड पर होने के कारण 100 कुतिगत को

बढोकारी में मूल्यांकन - 47500/-रुपया



उत्तर प्रदेश UTTAR PRADESH

Z 675478

विद्योत सम्पत्ति का कुल मूल्यांकन - 1250000/-रुपया

दिया गया तदाम्य शुल्क - 87500/-रुपया

प्रतिफल की राशि - 400000/-रुपया

Handwritten signature


Handwritten signature




उत्तर प्रदेश UTTAR PRADESH


Z 675479

बौद्धदी गाथा तख्या 139 को

- पूरव छोटकमन्नाथ,
परिचम छोट गौरगाथा,
उत्तर छोट कालिका जादि,
दक्षिण छोट सिमरभुदि

बौद्धदी गाथा तख्या 141 को

- पूरव छोट देता, परिचम छोट कुराम
अवन्धी, उत्तर छोट सिदेता, दक्षिण
जी. टी. रोड चाई पात





उत्तर प्रदेश UTTAR PRADESH

Z 675480


प्राथम पक्ष की सख्या दो व द्वितीय पक्ष की सख्या एक

विवरण विद्वेता:- हरिश्चन्द्र पुत्र शंकर शास्त्र निवासी मोहम्मदा

मोहम्मदपुरवा सीतापुर परगना व तख्तौल व थिना सीतापुर व

मान मोहम्मद पुत्र बुद्धा निवासी ग्राम विष्टीरियाग्रन्ट परगना व

Handwritten signature and two circular stamps.



उत्तर प्रदेश UTTAR PRADESH

Z 675481

तहसील व जिला सोतापुर प्रथम पक्षा

गिवरग्य देता :- श्री भूमि डेवलपर रसो सिरेक्स सोतापुर

द्वारा अधीकृत पार्टनर श्री शिवचन्द्र सिन्हा पुत्र श्री हरनाथ

चन्द्र सिन्हा नियाती 234 सि।मेल गाइन सोतापुर बरगना

Handwritten signatures and stamps.



उत्तर प्रदेश UTTAR PRADESH

Z 675482

बोरोबाद तहसील व जिला सीतापुर द्वितीय पक्षा जो कि

आराजो भूमि उपरोक्त के विक्रेतागण उपरोक्त मासिक कामकाज

व काबिल है कोई और अन्य साक्षीदार नहीं है और न इस पर

किसी किस्म का भार है यह कही बन्धक आदि नहीं है यह



उत्तर प्रदेश UTTAR PRADESH






Z 675483

भूमि बहुत नीची है व गड्ढा है जिससे बरसात में पानी भर

जाता है लिहाजा हम मुकदमा के खर्चा के खातिर बट्ट उठी भूमि

उपरोक्त को क्षिण एवज मुबलिय 400000/-स्वया १ चार लाख स्वया

१ कि आधी जिसके 200000/-स्वया १ दो लाख स्वया १ होते हैं मे



 Secretary






उत्तर प्रदेश UTTAR PRADESH

Z 675484

वदन्त द्वितीय पक्षा उपरोक्त के हाथ देव दिया और हुल

स्यमा पूर्व प्राप्त कर लिया । एक हब्बा जिन्हे कारीदार

बाकी नदी छोडा और कब्जा व खडाल मालिकाना मिस्ल

[Handwritten signature]

 [Fingerprint]

 [Fingerprint]

 [Fingerprint]



उत्तर प्रदेश UTTAR PRADESH

Z 675485

अरने आज की तारीख ते भूमि मुबेइया पर खरोदार

को दे दिया व करत दिया जो जो हकूक व अधिकारत

हम मुकरान को भूमि मुबेइया मे हातिल थी वह सब को





उत्तर प्रदेश **UTTAR PRADESH**

Z 675486

सब धारीदार को तरफ मुन्तकिल हो गए अब आज को

तारीख से हम मुकियान का कोई हक व हिस्सा भूमि

मुझेइया मे वाकी नही रहा और न आइन्दा कभी होगा







उत्तर प्रदेश UTTAR PRADESH

Z 675487

कारीदार को हृद अमना नाम जरिर इस दस्तावेज के

कागजात सरकारो मे दर्ज करा ले इसमे हम मुकिरान को

कुछ उग्र न होना और अगर बदावेदारी या उर्जदारी हमार

Jhs

Signature



उत्तर प्रदेश UTTAR PRADESH

Z 675488

किसी वारिस या किसी अन्य व्यक्त को वजह से भूमि सुव्यवस्था

का कुल या कुछ कब्जा धारोदार से निकल जावे तो धारोदार

को अखितयार होगा कि माधवा अमना हम मुक्तिराम को वीर

Handwritten signature





उत्तर प्रदेश UTTAR PRADESH

Z 675489

जायदाद मन्कूला ते वसूल कर ले झमे हम मुकरिान व

वारितान हमारे को कोई सतराज न होगा ऐसे सभा

तध्य परिनिधातिया जो रुदास्य देयता को पूर्णतिया स्व

तत्पतापूर्वक इस दस्तावेज मे अंकित कर दिया गया है उक्त

Handwritten signatures and circular stamps at the bottom of the document.




उत्तर प्रदेश UTTAR PRADESH


Z 675436

भूमि नगर पालिका सीमा के बाहर है विनियमित क्षेत्र में है

जो जो. टी. रोड बाईपास पर है अन्य किसी भी कच्चे व पक्के

मार्गों पर नहीं है जो आवादी से लगभग 400 मीटर की दूरी पर








उत्तर प्रदेश UTTAR PRADESH

Z 675437

हे उक्त भूमि हम मुक्तिरानो ने दिनांक 02-06-2011 बहो त. ।

जिल्द तहया 3858 पृष्ठ तहया 339 से 384 पर क्रमांक 3480 व

दिनांक 02-06-2011 बहो तहया । जिल्द तहया 3858 पृष्ठ 313









उत्तर प्रदेश UTTAR PRADESH

X 170490

ने 338 पर क्रमांक 3479 दफ्तर रजिस्ट्री सीतापुर जरिये बनाया गया है

या विक्रेता नम्बर एक तेली व विक्रेता नम्बर दो गहदी व केता कायस्थ

जाति के है केता का पहचान पत्र. संख्या सी. एन. पी. 3 0 8 6 5 1 9 है



उत्तर प्रदेश UTTAR PRADESH

X 170491

लिखा जा यह बैनामा आज दिनांक 06-06-2012 को लिखा दिया कि सन्त रहे और

Handwritten signature



Handwritten signature

Handwritten signature



