

## परिग्रह-पत्र

1. योजना का नाम : सुल्तानपुर रोड भूमि विकास एवं गृहस्थान योजना, लखनऊ


2. ग्राम का नाम : देवामऊ परगना-बिजनौर तहसील व जिला-लखनऊ

शासन की विज्ञप्ति संख्या-2686/आठ-2-2007-04 एच0वी0/2005 दिनांक 05.12.07 के अन्तर्गत धारा-17 भूमि अध्याप्ति अधिनियम से अर्जित की जा रही भूमि में से 21.981 हेक्टेअर भूमि का कब्जा जिसका विवरण निम्नवत है तथा अर्जित भूमि पर स्थित परिसम्पत्तियों के सम्बन्ध में परिग्रह पत्रके पृष्ठ 4 पर प्रस्तर 2 व संलग्न सूची के अनुसार आज दिनांक 07-10-08 को उ0प्र0 आवास एवं विकास परिषद, लखनऊ को जरिए 1105 सहायक अभियन्ता, निर्माण खण्ड-7, इन्दिरा नगर, लखनऊ को हस्तान्तरित किया जाता है :-


ग्राम-देवामऊ	खसरा सं०	क्षेत्रफल (हे० में)	अन्य विवरण
	95	0.382	
	96	0.132	
	98	0.689	
	99	0.256	
	100	0.435	
	103	0.251	
	104	0.250	
	109	0.004	
	125	0.556	
	126	0.180	
	128	0.013	
	129	0.230	
	130	0.202	
	131	0.291	
	132	0.177	
	133	0.274	
	134	0.986	
	138	0.610	
	139	0.46	
	140	0.240	
	141	0.228	
	142	0.680	
	143	0.582	
	144	0.442	
	145	0.039	
	146	0.039	
	<b>Carry Over</b>	<b>8.628</b>	



क्रमशः पेज...2 पर

  
 जिलाधिकारी  
 निर्माण एवं विकास विभाग  
 उ० प्र० आवास एवं विकास परिषद, लखनऊ


B/F	8.628	
147	1.030	
149	0.038	
150	0.041	
151	0.042	
152	0.386	
153	0.641	
154	0.357	
155	0.087	
156	0.035	
157	0.098	
158	0.117	
159	0.001	
162	0.360	
163	0.252	
164	0.355	
165	0.278	
166	0.250	
168	0.678	
170	0.225	
171	0.306	
173	0.413	
174	0.093	
175	0.122	
176	0.058	
177	0.185	
178	0.016	
186	0.279	
187	0.519	
188	0.163	
189	0.271	
Carry Over	16.324	



*[Handwritten signature]*

अपर जिलाधिकारी  
विशेष आ-२  
समस्या समाधान विकास परियोजना लखनऊ

B/F	16.324	
190	0.073	
197	0.024	
200	0.020	
201	0.019	
203	0.187	
204	0.038	
205	0.038	
206	0.057	
207	0.057	
208	0.038	
209	0.025	
210	0.269	
211	0.152	
212	0.152	
213	0.177	
214	0.160	
215	0.201	
216	0.316	
217	0.202	
218	0.147	
219	0.037	
220	0.160	
221	0.051	
222	0.051	
225	0.023	
226	0.013	
227	0.014	
229	0.058	
230	0.123	
231	0.230	
234	0.081	
Carry Over	19.517	




*[Handwritten signature]*

महाराष्ट्र अभियान्तर  
 जपूर जिलाधिकारी (भू० अ०)  
 आजम खं विकास

क्रमशः पेज.....4 पर

	B/F	19.517	
	235	0.696	
	236	0.653	
	238	0.063	
	239	0.164	
	241	0.430	
	242	0.114	
	243	0.164	
	244	0.063	
	92/247	0.059	
	160/248	0.058	
	<b>Total</b>	<b>21.981</b>	



- नोट: 1 उपरोक्त भूमि के कास्तकारों को बाग-बहार एवं फसल को पकने पर उठा लेने की अनुमति दी जाती है, अब कोई फसल बोने एवं मिट्टी बेचने का अधिकार न होगा।
- 2 परिसम्पत्तियों के सम्बन्ध में संयुक्त सर्वे दिनांक 26.08.08 तथा नियोजन समिति की आख्या के दृष्टिगत वस्तुस्थिति की सूची (प्रति संलग्न) जो कि इस कब्जा प्रमाण पत्र का हिस्सा होगी, के कालम 5 व 12 पर अर्जन निकाय द्वारा की गयी टिप्पणी के अनुसार कार्यवाही की जायेगी।
- 3 नहर, सड़क, ग्राम समाज एवं समाधि, मन्दिर, मस्जिद व अन्य धार्मिक स्थल तथा सरकारी विभागों की भूमि को छोड़ कर कब्जा दिया जा रहा है।
- 4 उपरोक्त खसरा नम्बरों की उल्लिखित भूमि का कब्जा उपर्युक्त नोट के क्रमांक 1 से 4 के अधीन उ०प्र० आवास एवं विकास परिषद, लखनऊ (अर्जन निकाय) को आज दिनांक 7/10/08 को हस्तान्तरित किया गया।

(कौशल किशोर श्रीवास्तव)

अमीन

कार्यालय अपर जिलाधिकारी (भू०अ०)  
उत्तर प्रदेश आवास एवं विकास परिषद,  
कलेक्ट्रेट, लखनऊ  
प्रतिहस्ताक्षरित

(रमेश चन्द्र यादव)

सहायक अभियन्ता

निर्माण खण्ड-7  
उ०प्र० आवास एवं विकास परिषद, इन्दिरा नगर,  
लखनऊ  
प्रतिहस्ताक्षरित

(अमिताभ प्रकाश)

अपर जिलाधिकारी (भू०अ०)  
उ०प्र० आवास एवं विकास परिषद,  
कलेक्ट्रेट, लखनऊ



(राजीव कुमार)

अधिशाषी अभियन्ता

निर्माण खण्ड-7  
उ०प्र० आवास एवं विकास परिषद, इन्दिरा नगर,  
लखनऊ