

Surya Prakash Singh

Advocate

Mob. No. : 9412569613

Office : Chamber No. 17,

Civil Court Compound,

Bulandshahr (U.P.)

To whom so ever it may concern

SEARCH-CUM-NON-ENCUMBRANCE

1. **Name of Promoter** :- Bulandshahr-Khurja Development Authority, Bulandshahr
2. **I have verified and checked the record as under** :-
 - (a) Property address :- Khata Khatauni No. – 01439, Gata No. – 884 & 885 Village- Khurja Chungi Bahar, Tehsil – Khurja, Distt, - Bulandshahr.
 - (b) **Property documents scrutinized** :- I have scrutinized the under mentioned property documents.
 - (c) **Description of property along with schedule.**

SCHEDULE OF PROPERTY

All the piece of and parcel of land admeasuring – 3,249 sq. meter, Khata Khatauni No. – 01439, Gata No. – 884 & 885 Village- Khurja Chungi Bahar, Tehsil – Khurja, Distt, - Bulandshahr

Bearing and location bounded as under:-


NORTH - 15 Metre Wide Road

SOUTH - 24 Metre Wide Road

EAST - 15 Metre Wide Road

WEST - 24 Metre Wide Road

- (d) **Flow of Title** :- The said property flow, title and the records for past 12 Years are as under :-
- (e) **Mutation records of property** :- I have checked the mutation records of the said property GH-04 measuring 3,249 sq. meter Kalandi Kunj Residential Scheme, Khurja situated within the revenue estate Khata Khatauni No. – 01439, Gata No. – 884 & 885 Village- Khurja Chungi Bahar, Tehsil – Khurja, Distt, - Bulandshahr which


Surya Prakash Singh
28/5/2024

Surya Prakash Singh

Advocate

Mob. No. : 9412569613

Office : Chamber No. 17,

Civil Court Compound,

Bulandshahr (U.P.)

belongs to Bulandshahr-Khurja Development Authority who is the owner and in possession.

3. SUB REGISTRAR OF ASSURANCES :-

(A) I have inspected the records of property from the year 2013 to 2025


(B) I have inspected the records in respect of the said property GH-04 measuring 3,249 sq. meter Kalandi Kunj Residential Scheme, Khurja situated within the revenue estate Khata Khatauni No. – 01439, Gata No. – 884 & 885 Village- Khurja Chungi Bahar, Tehsil – Khurja, Distt, - Bulandshahr documents Khatauni inspected was duly registered in Revenue record. No other encumbrances were found registered in respect to the said property.

- | | | |
|-------|---------------------------------|------------------------|
| (i) | Inspection Receipt No. | - 2025094014852 |
| (ii) | Date of Inspection | - 24.05.2025 |
| (iii) | Details of Office Sub Registrar | - Sub Registrar Khurja |

4. Re-Sale/ Builder :-

I hereby certify that Bulandshahr-Khura Development Authority, Bulandshahr has a clear and marketable title to the said property, free from encumbrances and Allotte of GH-04 measuring 3,249 sq. meter Kalandi Kunj Residential Scheme, Khurja situated within the revenue estate Village- Khurja Chungi Bahar, Tehsil – Khurja, Distt, - Bulandshahr will get a clear and marketable title to the said property on the execution and registration of a sale deed in his favour.

I hereby certify that the Bulandshahr-Khura Development Authority, Bulandshahr has a clear and marketable title to the said property, free from encumbrances and the said property is not joint family property.


24-05-2025
ADVOCATE
SURYA PRAKASH SINGH
Advocate
Reg. No. UP 440/1992
Ch. No. C-17, Civil Court Compound
Bulandshahr, Mob : 9412569613

भाग 2

प्रस्तुतकर्ता अथवा प्रार्थी द्वारा रखा जाने वाला

उप निबंधक खुरजा

क्रम संख्या 2025094014852

दुलन्दशहर

लेख या प्रार्थना पत्र प्रस्तुत करने का दिनांक 24/05/2025

प्रस्तुतकर्ता या प्रार्थी का नाम सूर्य प्रकाश सिंह एड०

लेख का प्रकार: मुआयना 2013 वर्ष से 2025 वर्ष तक

प्रतिफल की धनराशि

1. रजिस्ट्रीकरण शुल्क
2. प्रतिलिपिकरण शुल्क
3. निरीक्षण या तलाश शुल्क
4. मुख्तार के अधिप्रमाणी करण लिए शुल्क
5. कमीशन शुल्क
6. विविध
7. यात्रिक भत्ता

1 से 6 तक का योग 100

शुल्क वसूल करने का दिनांक 24/05/2025

दिनांक जब लेख प्रतिलिपि या तलाश 24/05/2025

प्रमाण पत्र वापस करने के लिए तैयार किया

रजिस्ट्रीकरण अधिकारी के हस्ताक्षर

सब-रजिस्ट्रार
खुरजा (दुलन्दशहर)

Surya Prakash Singh

Advocate

Mob. No. : 9412569613

Office : Chamber No. 17,

Civil Court Compound,

Bulandshahr (U.P.)

To whom so ever it may concern

Sub. : Verification of title and search of the registration records pertaining to the residential Plot No. GH-4, Kalandi Kunj Residential Scheme, Khurja, Gata No. 884-885, Chungi Bahar Khurja.

Dear Sir,

I have examined the document detailed below as handed over me by Secretary, Bulandshahr-Khurja Development Authority, Bulandshahr in respect of the above mentioned property. Those document cover period of 12 years.

I have also made search the Sub Registrar I Books where the property is situated from date 24.05.2013 to 23.05.2025 plot of land Gata No. 884 measuring 0.674 hec. and Gata No. 885sq. measuring 0.771 hec. situated within the limits of Khurja Chungi Bahar, Pragana & Thesil - Khurja, Distt.-Bulandshahr acquired by U.P. State through Special Land Acquisition Officer Bulandshahr for Kalandi Kunj Residential Scheme of the Bulandshahr-Khurja Development Authority, Bulandshahr and duly give possession on dated 25.08.2006 & Special Land Acquisition Officer Bulandshahr passed the award dated 29.07.2008. Now the recorded tenure holder in revenue record (Khatauni) is Bulandshahr- Khurja Development Authority, Bulandshahr. In the above allocated land of Gata No. 884 & 885 are now GH-04 in the Superimposed Map of Kalandi Kunj Residential & Housing Scheme which is annexed herewith. The Vice Chairman Bulandshahr-Khurja Development Authority allotted GH-04 for group housing G+7 multi-story building constructed by authority.

List of documents examined by me :-

1. The Award dated 29.07.2008 passed by Special Land Acquisition Officer Bulandshahr. Khatauni Khata No. 01439 Gata No. 884 measuring 0.674 hec. & Khatauni Khata No. 01439 Gata No. 885 measuring 0.771 hec. Situated Khurja Bahar Chungi, Tehsil – Khurja, Distt. Bulandshahr the recorded tenure holder is Bulandshahr- Khurja Development Authority, Bulandshahr.

I am of the opinion that the abovementioned property is free from all encumbrances, charges & liens. The title of Bulandshahr-Khurja Development Authority, Bulandshahr is clear and marketable.

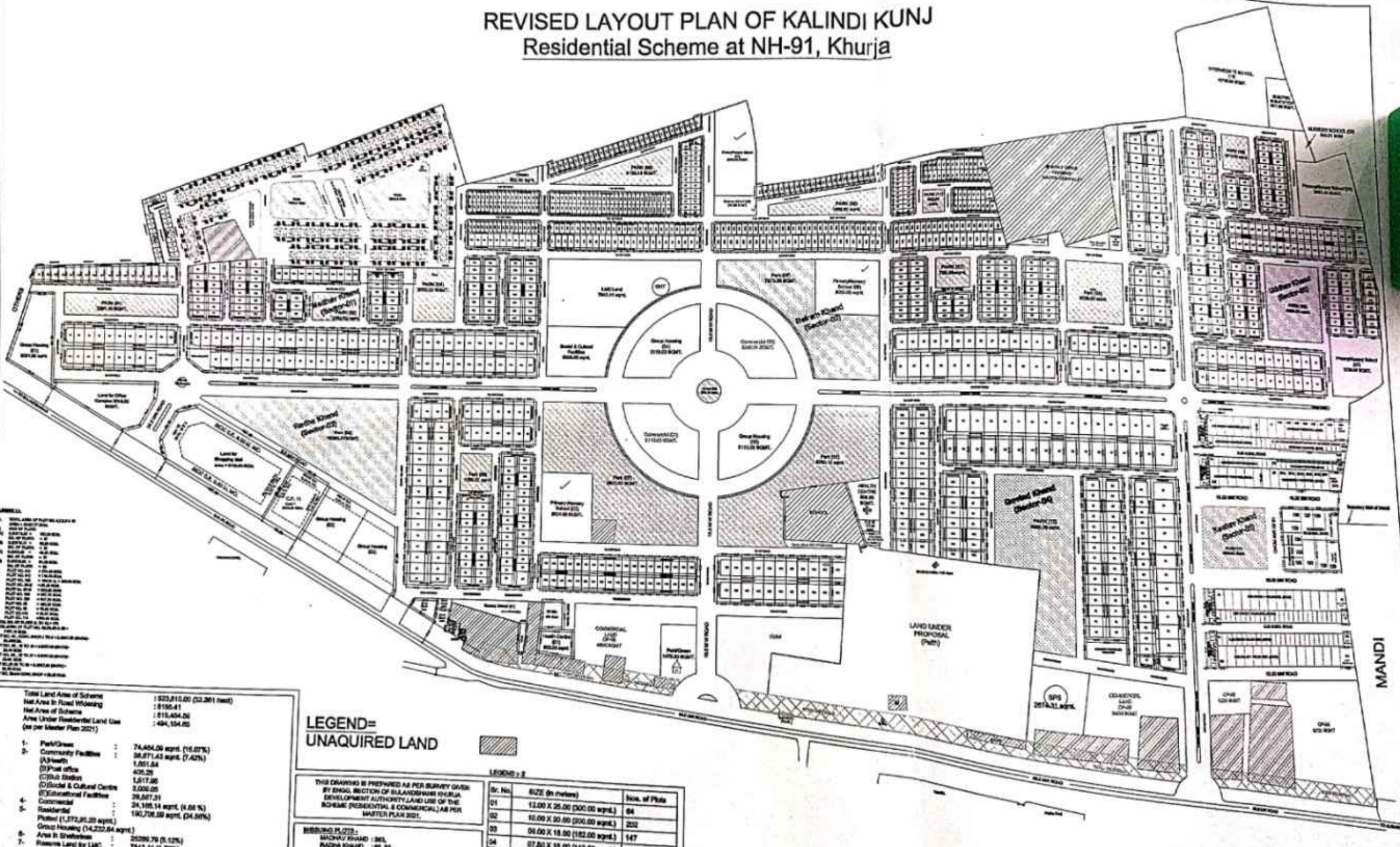
Date: 28-05-2025

Surya Prakash Singh

Surya Prakash Singh
28/05/2025
Advocate

SURYA PRAKASH SINGH
Advocate
Reg. No. UP 440/1992
Ch. No. C-17, Civil Court Compound
Bulandshahr, Mob. 9412569613

REVISED LAYOUT PLAN OF KALINDI KUNJ Residential Scheme at NH-91, Khurja



LEGEND

UNAQUIRED LAND

1. Park/Green : 74,654.59 sqm (18.07%)
 2. Community Facilities : 38,871.43 sqm (7.42%)
 (A) Health : 1,851.54
 (B) Post office : 426.28
 (C) Club : 1,617.35
 (D) Social & Cultural Centre : 3,026.25
 (E) Educational Facilities : 29,587.21
 3. Commercial : 24,195.14 sqm (4.86%)
 4. Residential : 190,708.59 sqm (44.80%)
 (A) Plotted (1,572,36.20 sqm)
 (B) Group Housing (14,222.84 sqm)
 5. Area in Streets : 20,299.79 (5.12%)
 6. Reserve Land for LMC : 7,547.41 (1.87%)
 7. Area under Road : 1,20,415.42 (29.69%)
 8. Area Under Commercial Land Use : 21,289.84 sqm
 Green Area in Commercial Land Use : 1475.80 sqm

LEGEND

UNAQUIRED LAND

1.00000 : 2

THIS DRAWING IS PREPARED AS PER SURVEY GIVEN BY ENGINE SECTION OF BILASPUR DISTRICT DEVELOPMENT AUTHORITY KHURJA FOR RESIDENTIAL & COMMERCIAL AS PER MASTER PLAN 2021.

BIBINGO PLOTS:
 BACHAU KHAND : 88, 89
 BALARAM KHAND : 182, 80
 GOND KHAND : 85, 136, 157
 UDDHAV KHAND : 135, 136

EXTRA PLOTS:
 MUKHAY KHAND : 128-A, 89-A, 89-B, 89-C, 89-D, 89-E, 89-F, 89-G, 89-H, 89-I, 89-J, 89-K, 89-L, 89-M, 89-N, 89-O, 89-P, 89-Q, 89-R, 89-S, 89-T, 89-U, 89-V, 89-W, 89-X, 89-Y, 89-Z

Sl. No.	SIZE (in meters)	No. of Plots
01	12.00 X 25.00 (300.00 sqm.)	04
02	10.00 X 30.00 (300.00 sqm.)	202
03	06.00 X 18.00 (108.00 sqm.)	147
04	07.00 X 15.00 (105.00 sqm.)	910
05	06.00 X 15.00 (90.00 sqm.)	183
06	06.00 X 10.00 (60.00 sqm.)	169
07	04.00 X 10.00 (40.00 sqm.)	171

Total Nos. of Plots = 1219+170 = 1389 nos

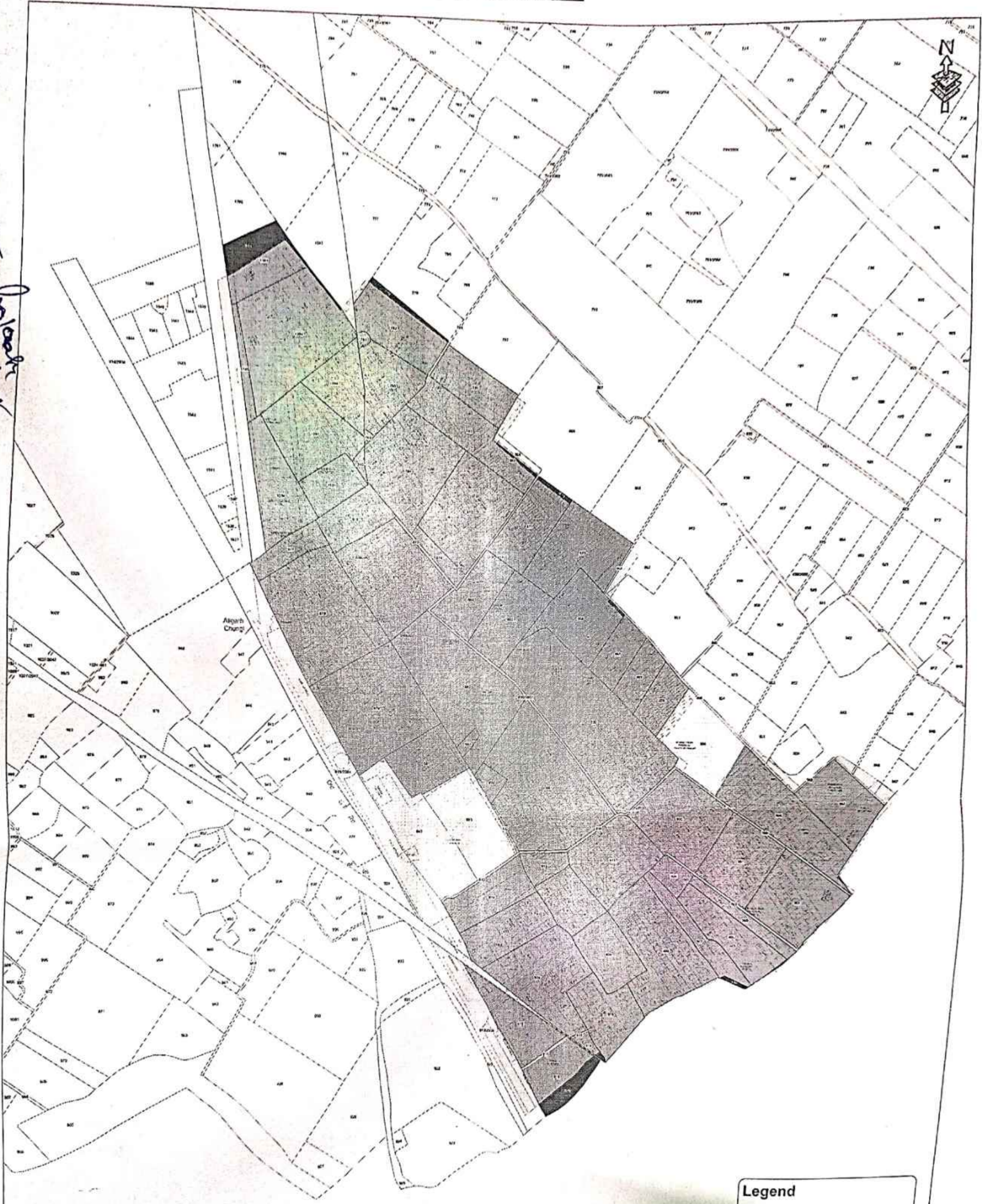
Scale : 1:1500
 Date :

 DM JE AE ATP. E.E. SECY. V.C.

Sanyal
 28/5/2022

**SUPERIMPOSE MAP OF KALINDI KUNJ AWASIYA YOJANA, KHURJA BULANDSHAHR
VILLAGE - KASBA KHURJA**

*Survey Report
28/1/2021*



Legend

- Leftover Land
- Lalindi Kunj Layout Plan
- Parcel Kasba Khurja
- Acquired Land
- Gramsamaj And Others Land

Prepared by... Submitted to



PCS
MCPL
MANAGEMENT CONSULTANCY
PVT. LTD.



KHURJA
DEVELOPMENT AUTHORITY

1 centimeter = 18 meters

DATE: _____



भूलेख - खतोनी
राजस्व परिषद, उत्तर प्रदेश

भूलेख

उद्धरण खतोनी (अप्रमाणित प्रति)

28/May/2025 11:55:51 AM

जनपद : बुलन्द शहर
ग्राम कोड : 121691

तहसील : खुर्जा
फसली वर्ष : 1425-1430 (01 जुलाई, 2017 से 30 जून, 2023)

ग्राम : खुर्जा बाहर चुंगी
खाता संख्या : 01439

श्रेणी : 6-2/अकृषिक भूमि - स्थल, सड़कें, रेलवे, भवन और ऐसी दूसरी भूमियां जो अकृषित उपयोगों के काम में लायी जाती हो।

खातेदार का विवरण		खातेदारी प्रारम्भ होने का विवरण		भूमि का विवरण		खातेदार का अंश		
खसरा/ गाटा संख्या	(2) नाम/पिता-पति-संरक्षक-प्रबंधक का नाम / जाति कोड / आधार नं० (अन्तिम चार अंक) अथवा पैन नं० (6-9 स्थान के अंक) / पता / जन्मतिथि (अवयस्क हेतु)	(3) न्यायालय का नाम / कम्प्यूटरीकृत वाद संख्या अथवा आदेश संख्या / आदेश का दिनांक / जोत का आधार	(4) वर्ष	(5) गाटा (यूनीक कोड)	(6) गाटे का कुल क्षेत्रफल(हे०)	(7) हिस्से में	(8) क्षेत्रफल में(हे०)	(9) खातेदार द्वारा देय भू-राजस्व
884	1) उ०प्र०, बु०शहर-खुर्जा वि०प्र० / . / खुर्जा			884 (1216910884000062)	0.6740	1) 1/1	1) 0.6740	0.00
							0.6740	

कुल गाटे : कुल क्षेत्रफल : (हेक्टेयर) कुल भू-राजस्व : रुपये कुल अंश का क्षेत्रफल : (हेक्टेयर)

नामान्तरण / परिवर्तन का विवरण		खारिज किया गया		दर्ज किया गया		
(10) न्यायालय का नाम / कम्प्यूटरीकृत वाद संख्या अथवा आदेश संख्या / आदेश का दिनांक / नामान्तरण का आधार / डिजिटल हस्ताक्षर नाम (पदनाम) / डिजिटल हस्ताक्षर दिनांक	(11) नाम/पिता-पति-संरक्षक-प्रबंधक का नाम / जाति कोड / आधार नं० (अन्तिम चार अंक) अथवा पैन नं० (6-9 स्थान के अंक) / पता / जन्मतिथि (अवयस्क हेतु)	(12) गाटे का खसरा नम्बर / यूनीक कोड	(13) क्षेत्रफल(हे०)	(14) नाम/पिता-पति-संरक्षक-प्रबंधक का नाम / जाति कोड / आधार नं० (अन्तिम चार अंक) अथवा पैन नं० (6-9 स्थान के अंक) / पता / जन्मतिथि (अवयस्क हेतु)	(15) गाटे का खसरा नम्बर / यूनीक कोड	(16) क्षेत्रफल(हे०)

Handwritten signature and date: 28/5/2025

https://upbhulekh.gov.in/#/udran_khatauni

ARCHITECT'S SIGN
DATE:

भूतख

साम्बन्ध में विचाराधीन राजस्व वाद की कम्प्यूटरीकृत संख्या

बन्धक/बन्धक-मुक्त होने की स्थिति

(18.1) बन्धक होने की स्थिति (संस्था अथवा बैंक का नाम/कोड/बन्धक का दिनांक/धनराशि/आवेदन संख्या/खातेदार(पिता-पति-संरक्षक))

(18.2) बन्धक-मुक्त होने की स्थिति (संस्था अथवा बैंक का नाम/कोड/बन्धक-मुक्त का दिनांक/धनराशि/आवेदन संख्या/खातेदार(पिता-पति-संरक्षक)) :

अभ्युक्ति :

पूर्व आदेशों का विवरण :

- 1) तहसीलदार महोदय खुर्जा के आदेश दिनांक 29.10.16 के अनुपालन में- तहसीलदार महोदय खुर्जा के आदेश दिनांक 07-11-14 के अनुसार फार्म पक 23 कस्बा खुर्जा वाहर चुंगी के खाता सं01300 के गाटा सं0878/4/0.525 मे से 0.435 हे0 पर उ0प्र0 बुलन्दशहर खुर्जा विकास प्रा0 का नाम अंकित होना था जबकि नाम पूरे रकबे से हो गया है। अतः शेष रकबा 0.090 हे0 पर सुधीर चौधरी पुत्र गिरराज सिंह निवासी ग्राम गंगधला का नाम अंकित किया जावे ह0र0का0/19.11.16
- 2) 1424फ0- आदेशानुसार श्रीमान तहसीलदार महोदय खुर्जा वाद सं0177/25.11.16 को आदेश हुआ कि खाता सं01346 के खेत न0878/4/0.090 मे से 0.005871 हे0 से विक्रेता सुधीर पुत्र गिरराज सिंह निवासी गंगधला का नाम काटा जाकर केता श्रीमती पूनम सिंघल पत्नी रोहित कुमार सिंघल निवासी मधुवन पीली कोठी खुर्जा व श्रीमती नीलिमा तायल पत्नी प्रदीप तायल निवासी 508 गोपक कॉलोनी लक्ष्मण गंज खुर्जा का नाम बजरिये बैनामा दर्ज हो ह0र0का0/19.12.16
- 3) 1429फ0- आदेशानुसार श्रीमान तहसीलदार महोदय खुर्जा क0वाद सं01031 के गाटा संख्या 950म/0.1860 हे0 893म/0.0020 हे0 से वसीयत कर्ता हमिद अली खां पुत्र मौ0 हुसैन अली खां (मृतक) निवासी ग्राम का नाम निरस्त कर श्रीमती शीरी सुल्ताना पत्नी मोहम्मद अब्दुल रहीम खां निवासी मौ0 खवेशान खुर्जा व श्रीमती सुरैया सुल्ताना पत्नी मौ0 इस्माईल खां निवासी मौ0 सलमाहाकान खुर्जा तथा खाता संख्या 1346 गाटा संख्या 880मि0/1.3830 हे0 व 893मि0/1.3090 हे0 से उ0प्र0 बुलन्दशहर-खुर्जा विकास प्राधिकरण खुर्जा का नाम निरस्त कर जाहिद अली खां पुत्र मौ0 हुसैन अली व श्रीमती शीरी सुल्ताना पत्नी मोहम्मद अब्दुल रहीम खां निवासी मौ0 खवेशान खुर्जा व श्रीमती सुरैया सुल्ताना पत्नी मौ0 इस्माईल खां निवासी मौ0 सलमाहाकान खुर्जा परगना व तहसील खुर्जा जिला बुलन्दशहर का नाम मा0 उच्चतम न्यायालय के आदेश दिनांक-23.11.2021 एवं पंजीकृत वसीयत दिनांकित-27.11.2006 दर्ज हो ह0र0का0/12.4.22

कृपया उक्त खसरे की प्रस्थिति (भूखंड (गाटा) के ग्राहक प्रस्त / विक्रय / भू-नक्शा / नामांतरण बही) हेतु खसरा संख्या पर क्लिक करें।

Disclaimer: उक्त आँकड़े मात्र अवलोकनार्थ हैं, उक्त विवरण अद्यतन है, तहसील कम्प्यूटर केन्द्र एवम सी.एस.सी./लोकवाणी केन्द्र से उद्धरण की प्रमाणित प्रति प्राप्त की जा सकती है।

Above content is for information. The information provided online is updated and no physical visit is required. For Certified copy, apply through e-district portal/CSC/Tehsil Computer Centre.

Software Powered By: National Informatics Center, Uttar Pradesh State Unit, Lucknow.

Suphanta
20/11/2021



भूलेख - खतौनी
राजस्व परिषद, उत्तर प्रदेश

भूलेख

उद्धरण खतौनी (अप्रमाणित प्रति)

28/May/2025 12:00:28 PM

जनपद : बुलन्द शहर
ग्राम कोड : 121691

तहसील : खुर्जा
फसली वर्ष : 1425-1430 (01 जुलाई, 2017 से 30 जून, 2023)

ग्राम : खुर्जा बाहर चुंगी
खाता संख्या : 01439

श्रेणी : 6-2/अकृषिक भूमि - स्थल, सड़के, रेतवे, भवन और ऐसी दूसरी भूमियां जो अकृषिक उपयोगों के कारण मं लायी जाती हों।

खातेदार का विवरण

खातेद्वारी प्रारम्भ होने का विवरण

भूमि का विवरण

खातेदार का अंश

खसरा/ गाटा संख्या	(2) नाम/पिता-पति-संरक्षक-प्रबंधक का नाम / जाति कोड / आधार नं० (अन्तिम चार अंक) अथवा पैन नं० (6-9 स्थान के अंक) / पता / जन्मतिथि (अवयस्क हेतु)	(3) स्थापत्य का नाम / कम्प्यूटरीकृत वाद संख्या अथवा आदेश संख्या / आदेश का दिनांक //जोत का आधार	(4) वर्ष	कृपया उक्त खसरे की प्रकृति (भूखंड (गाटा) के वाद घस / विक्रय / भू-नब्बा / नामान्तरण बही) हेतु खसरा संख्या पर लिख करें।	(6) गाटे का कुल क्षेत्रफल(हे०)	(7) हिस्से में	(8) क्षेत्रफल में(हे०)	(9) खातेदार द्वारा देय भू-राजस्व
1)	उ०प्र०, बु०शहर-खुर्जा वि०प्रा० / / खुर्जा			885 (1216910885000062)	0.7710	1) 1/1	1) 0.7710	0.00

(6) गाटे का कुल क्षेत्रफल(हे०)	(7) हिस्से में	(8) क्षेत्रफल में(हे०)	(9) खातेदार द्वारा देय भू-राजस्व
0.7710	1) 1/1	1) 0.7710	0.00
0.7710			

कुल गाटे :

कुल क्षेत्रफल : (हेक्टेयर)

कुल भू-राजस्व : रुपये

कुल अंश का क्षेत्रफल : (हेक्टेयर)

नामान्तरण / परिवर्तन का विवरण

खारिज किया गया

दर्ज किया गया

(10) स्थापत्य का नाम / कम्प्यूटरीकृत वाद संख्या अथवा आदेश संख्या / आदेश का दिनांक / नामान्तरण का आधार / डिजिटल हस्ताक्षर नाम (पदनाम) / डिजिटल हस्ताक्षर दिनांक	(11) नाम/पिता-पति-संरक्षक-प्रबंधक का नाम / जाति कोड / आधार नं० (अन्तिम चार अंक) अथवा पैन नं० (6-9 स्थान के अंक) / पता / जन्मतिथि (अवयस्क हेतु)	(12) गाटे का खसरा नम्बर / यूनीक कोड	(13) क्षेत्रफल(हे०)	(14) नाम/पिता-पति-संरक्षक- प्रबंधक का नाम / जाति कोड / आधार नं० (अन्तिम चार अंक) अथवा पैन नं० (6-9 स्थान के अंक) / पता / जन्मतिथि (अवयस्क हेतु)	(15) गाटे का खसरा नम्बर / यूनीक कोड	(16) क्षेत्रफल(हे०)

upbhulekh.gov.in/#udran_khatauni

Singh
28/5/2025

के सम्बन्ध में विचाराधीन राजस्व वाद की कम्प्यूटरीकृत संख्या

बंधक/बंधक-मुक्त होने की स्थिति

(18.1) बंधक होने की स्थिति (संस्था अथवा बैंक का नाम/कोड/बंधक का दिनांक/धनराशि/आवेदन संख्या/खातेदार(पिता-पति-संरक्षक))

(18.2) बंधक-मुक्त होने की स्थिति (संस्था अथवा बैंक का नाम/कोड/बंधक-मुक्त का दिनांक/धनराशि/आवेदन संख्या/खातेदार(पिता-पति-संरक्षक)) :

अभ्युक्ति :

पूर्व आदेशों का विवरण :

- 1) तहसीलदार महोदय खुर्जा के आदेश दिनांक 29.10.16 के अनुपालन में- तहसीलदार महोदय खुर्जा के आदेश दिनांक 07-11-14 के अनुसार फार्म पक 23 कस्बा खुर्जा वाहर चुंगी के खाता सं 01300 के गाटा सं 0878/4/0.525 में से 0.435 हे० पर उ०प्र० बुलन्दशहर खुर्जा विकास प्रा० का नाम अंकित होना था जबकि नाम पूरे रकबे से हो गया है। अतः शेष रकबा 0.090 हे० पर सुधीर चौधरी पुत्र गिराज सिंह निवासी ग्राम गंगधला का नाम अंकित किया जावे ह० र० का०/19.11.16
- 2) 1424फ०- आदेशानुसार श्रीमान तहसीलदार महोदय खुर्जा वाद सं 0177/25.11.16 को आदेश हुआ कि खाता सं 01346 के खेत न० 0878/4/0.090 में से 0.005871 हे० से विक्रेता सुधीर पुत्र गिरराज सिंह निवासी गंगधला का नाम काटा जाकर क्रेता श्रीमती पूनम सिंचल पत्नी रोहित कुमार सिंचल निवासी मधुवन पीली कोठी खुर्जा व श्रीमती नीलिमा तापल पत्नी प्रदीप तापल निवासी 508 गोयन्का कॉलोनी लक्ष्मण गंज खुर्जा का नाम बजरिये बैनामा दर्ज हो ह० र० का०/19.12.16
- 3) 1429फ०- आदेशानुसार श्रीमान तहसीलदार महोदय खुर्जा वाद सं 0102221170201370/25.3.22 को आदेश हुआ कि खाता सं 01031 के गाटा संख्या 880म/0.1860 हे० 893म/0.0020 हे० से वसीयत कर्ता हमिद अली खां पुत्र मौ० हुसैन अली खां (मृतक) निवासी ग्राम का नाम निरस्त कर श्रीमती शीरी सुल्ताना पत्नी मोहम्मद अब्दुल रहीम खां निवासी मौ० खवेशान खुर्जा व श्रीमती सुरैया सुल्ताना पत्नी मौ० इस्माईल खां निवासी मौ० सलमाहाकान खुर्जा तथा खाता संख्या 1346 गाटा संख्या 880मि०/1.3830 हे० व 893मि०/1.3090 हे० से उ०प्र० बुलन्दशहर-खुर्जा विकास प्राधिकरण खुर्जा का नाम निरस्त कर जाहिद अली खां पुत्र मौ० हुसैन अली व श्रीमती शीरी सुल्ताना पत्नी मोहम्मद अब्दुल रहीम खां निवासी मौ० खवेशान खुर्जा व श्रीमती सुरैया सुल्ताना पत्नी मौ० इस्माईल खां निवासी मौ० सलमाहाकान खुर्जा परगना व तहसील खुर्जा जिला बुलन्दशहर का नाम मा० उच्चतम न्यायालय के आदेश दिनांक-23.11.2021 एवं पंजीकृत वसीयत दिनांकित-27.11.2006 दर्ज हो ह० र० का०/12.4.22

कृपया उक्त खसरे की प्रस्थिति (भूखंड (गाटा) के बाद ग्रस्त/विक्रय/भू-नक्शा/नामांतरण बही) हेतु खसरा संख्या पर विलक करें।

Disclaimer: उक्त आँकड़े मात्र अवलोकनार्थ हैं, उक्त विवरण अद्यतन है, तहसील कम्प्यूटर केन्द्र एवम सी.एस.सी./लोकवाणी केन्द्र से उद्धरण की प्रमाणित प्रति प्राप्त की जा सकती है।

Above content is for information. The information provided online is updated and no physical visit is required. For Certified copy, apply through e-district portal/CSC/Tehsil Computer Centre.

Software Powered By: National Informatics Center, Uttar Pradesh State Unit, Lucknow.

Singh Prakash
28/11/2022